DRAIN POSÉ EN 1988 → 4454 m

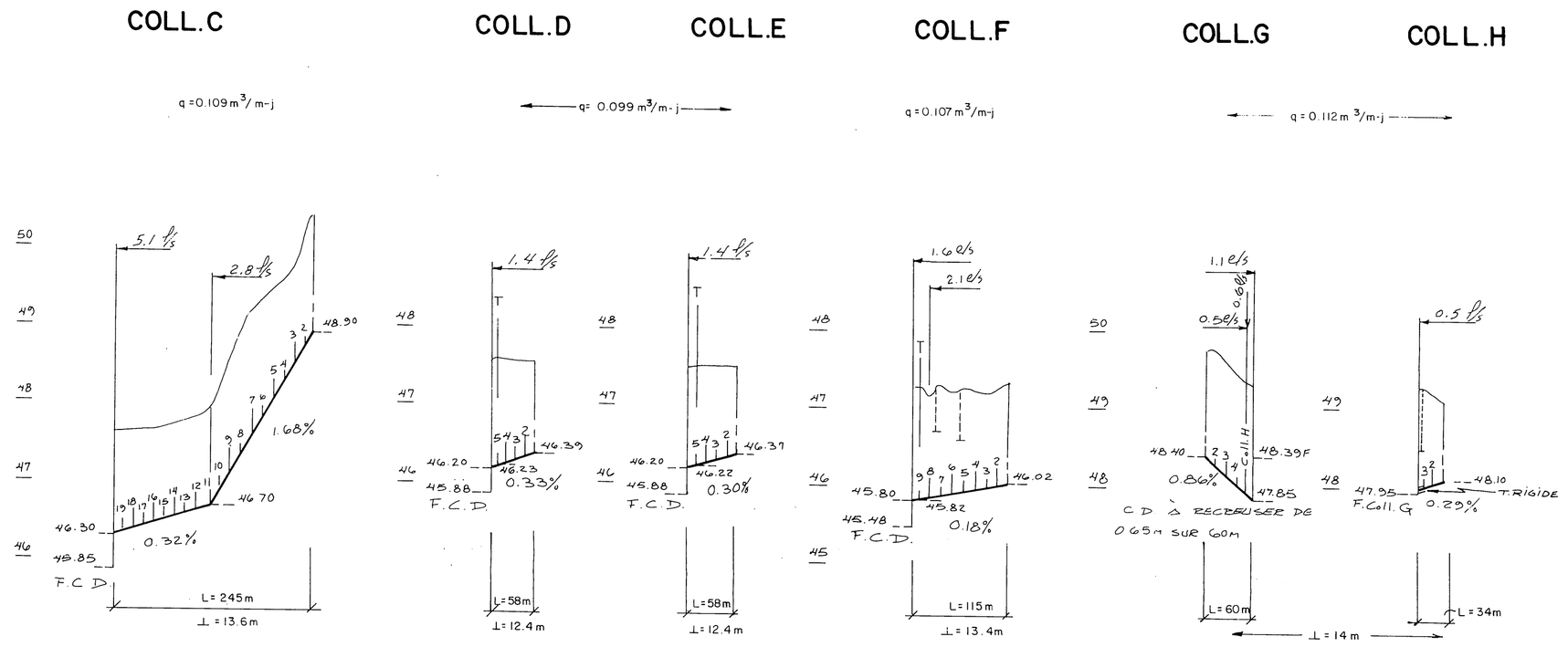

DÉSIGNATION	DRAINS REQUIS							
	COLLECTEUR TERRE CUITE			LATÉRAL POLYÉTHYLÈNE	COLLECTEUR POLYÉTHYLÈNE			
	200mm	150mm	100mm	100mm	250mm	200mm	150mm	100mm
A				3533			73	241
B				395				170
C				3705			115	130
D				1120				58
E				1140				58
F				1522			21	94
G				353				60
H				334				34
J								
K								
M								
N								
TOTAL				12 102			209	849
GRAND TOTAL	13 156 Mètres							

DÉTAIL DES TUYAUX INSTALLÉS

NO.	LONG.	ø	NO.	LONG.	ø	NO.	LONG.	ø	NO.	LONG.	ø
Coll^ve D"			Coll^ve G"								
	59	100 mm		264	100 mm						
D-1	226	"	G-1A	59	"						
D-2	227	"	G-1	24	"						
D-3	228	"	G-2	52	"						
D-4	229	"	G-3	92	"						
D-5	230	100 mm	G-4	107	"						
			G-4A	58	"						
Coll^ve E"			G-5	104	"						
	60	100 mm	G-6	102	"						
E-1	230	"	G-7	82	100 mm						
E-2	231	"									
E-3	232	"									
E-4	233	"									
E-5	576	"									
E-6	119	100 mm									
Coll^ve F"											
	25	150 mm									
	96	100 mm									
F-1	200	"									
F-2	198	"									
F-3	175	"									
F-4	164	"									
F-5	148	"									
F-6	142	"									
F-7	135	"									
F-8	103	100 mm									

Drain enrobé d'un filtre

100m	4985.
150m	25.
200m	
250m	
TOT	5010.

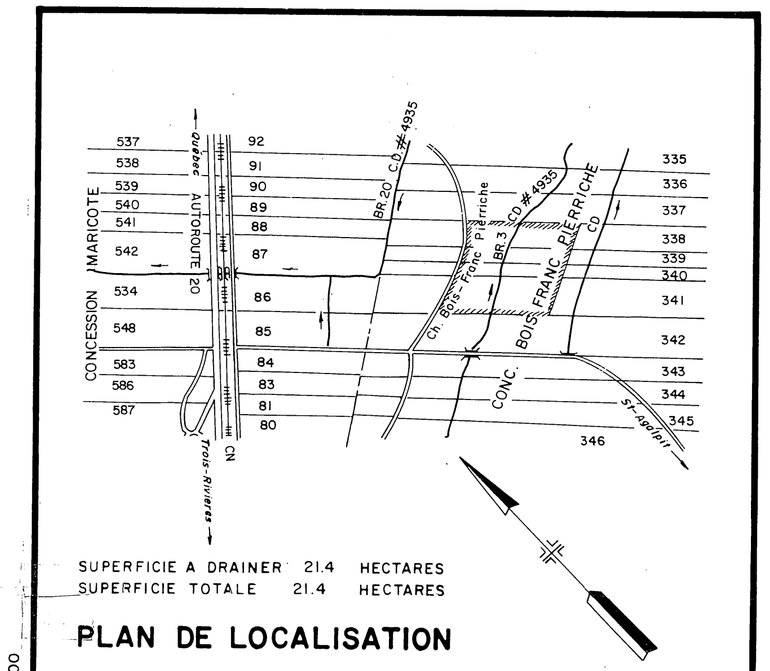

PLAN DE LOCALISATION

ÉCHELLE 1 20,000

RÉF 21-L/12-S.E

LÉGENDE

- Riviere, cours d'eau existant, projeté
- Fosse existant, projeté
- Lac, marécage, étang, gravière
- Drainage souterrain existant
- Conduit souterrain existant
- Drains existants, projetés
- Changement de pente
- Changement de diamètre
- Bouche de decharge
- Diametre des drains 4, 6, 8, 10"
- Clôture
- Ligne telephonique aérienne, souterraine
- Ligne de transmission
- Ligne d'énergie électrique aérienne, souterraine
- Rapide, barrage, chute
- Station de pompage
- Regard, puisard
- Trou de sondage
- Superficie étudiée, drainage interne suffisant
- Courbe de niveau
- Zone boisée, buisson, arbre isolé
- Coulee
- Tas de roches en surface, enterrées
- Limites de zones

Échelle du Plan: 1 2 000 (0 – 30 – 60 mètres)

Échelle des Profils: Vert 1 50 (0 – 0,5 – 1 – 1,5 mètres); Horiz 1 5 000 (0 – 50 – 100 – 150 mètres)

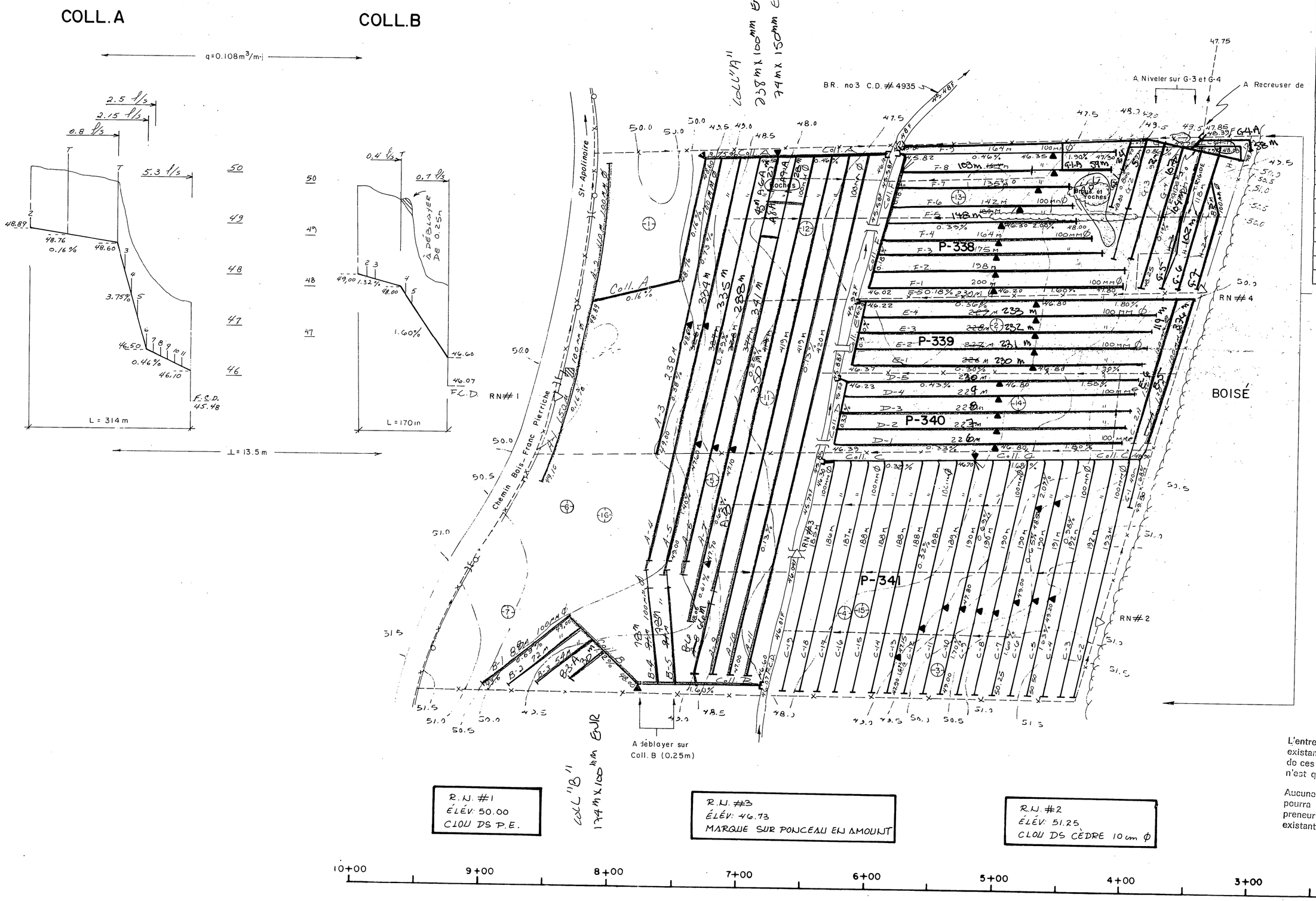

L'entrepreneur devra faire localiser tous les services existants (montrés ou non aux plans) par les propriétaires de ces services. La localisation, lorsque montrée aux plans, n'est qu'approximative.

Aucune réclamation pour dommage ou perte de temps ne pourra être formulée suite aux inconvénients que l'entrepreneur peut subir, dû à la présence des services d'utilité existants.

Urgel Delisle et Ass. — Ingénieurs Consultants en Agriculture, St-Charles-sur-Richelieu

INGÉNIEUR RÉJEAN RACINE 37550 QUÉBEC

Le 12 Mai 1988

PROJET PREPARE POUR LE COMPTE DE
M. Jacques Bélanger
Chemin Bois-Franc Pierriche
St-Apollinaire, cté Lotbinière
Tél: (418) 881-3854 G0S-2E0

DRAINAGE SOUTERRAIN

FERME: JACQUES BÉLANGER
LOT: P-338, P-339, P-340, P-341
RANG: CONC. BOIS-FRANC PIERRICHE
MUNICIPALITÉ: ST-APOLLINAIRE (SD)
COMTÉ MUNICIPAL: LOTBINIERE
CIRCONSCRIPTION ÉLECTORALE: LOTBINIERE

ACCEPTÉ

PLAN No S-2855-024 C — FEUILLE 1 DE 1

Ministère de l'Agriculture, des Pêcheries et de l'Alimentation du Québec

DÉPOSÉ LE: 12 MAI 1988

BUREAU DE RENSEIGNEMENTS AGRICOLES
175, RUE PRINCIPALE
ST-FLAVIEN
COMTÉ LOTBINIÈRE
G0S 2M0

0.9m x 0.6m

S-2855-024 C

S-2855-024