



Corps ou services policiers municipaux ou autochtones









PQ31253 Service de police de Pikogan









Municipalités

- 87020 Municipalité de Gallichan
- 87030 Muniaplité de Sainte-Germaine-Boulé
- 87070 Municipalité de paroisse de Sainte-Hélène-de-Mancebourg
- 87080 Municipalité de La Reine
- 87085 Municipalité de Dupuy
- 87105 Municipalité de Val-Saint-Gilles
- 87110 Municipalité de canton de Clermont
- 87115 Municipalité de Normétal
- 87120 Municipalité de paroisse de Saint-lambert
- 87902 Territoire non organisé de Lac-Duparquet







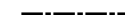


Légende

Desserte policière

-  Sûreté du Québec
-  Sûreté municipale
-  Corps ou service de police autochtone
-  District
-  Région, UDP*
-  Poste principal
-  Poste auxiliaire
-  Poste autoroutier (Limites)

-  Quartier général SQ
-  Poste de police SQ
-  Poste secondaire
-  Poste autoroutier
-  Poste de relais SQ
-  Quartier général CPM**
-  Service ou corps de police autochtone
-  Corps de police inuit

Voies de communication

-  Autoroute
-  Route principale
-  Route secondaire
-  Voie ferrée
-  Hors Québec
-  Cours d'eau
-  Frontières internationales
-  Frontières provinciales ou d'états
-  Limites municipales

* Unité de direction des postes

** CPM = Corps de polices municipaux

*** Afin de ne pas surcharger la carte là où les bureaux d'un poste se situent au même endroit que ceux d'un quartier général, nous avons priorisé le symbole du quartier général. Dans le cas où les bureaux d'un poste autoroutier se situent au même endroit que ceux d'un poste, nous avons priorisé le symbole du poste.