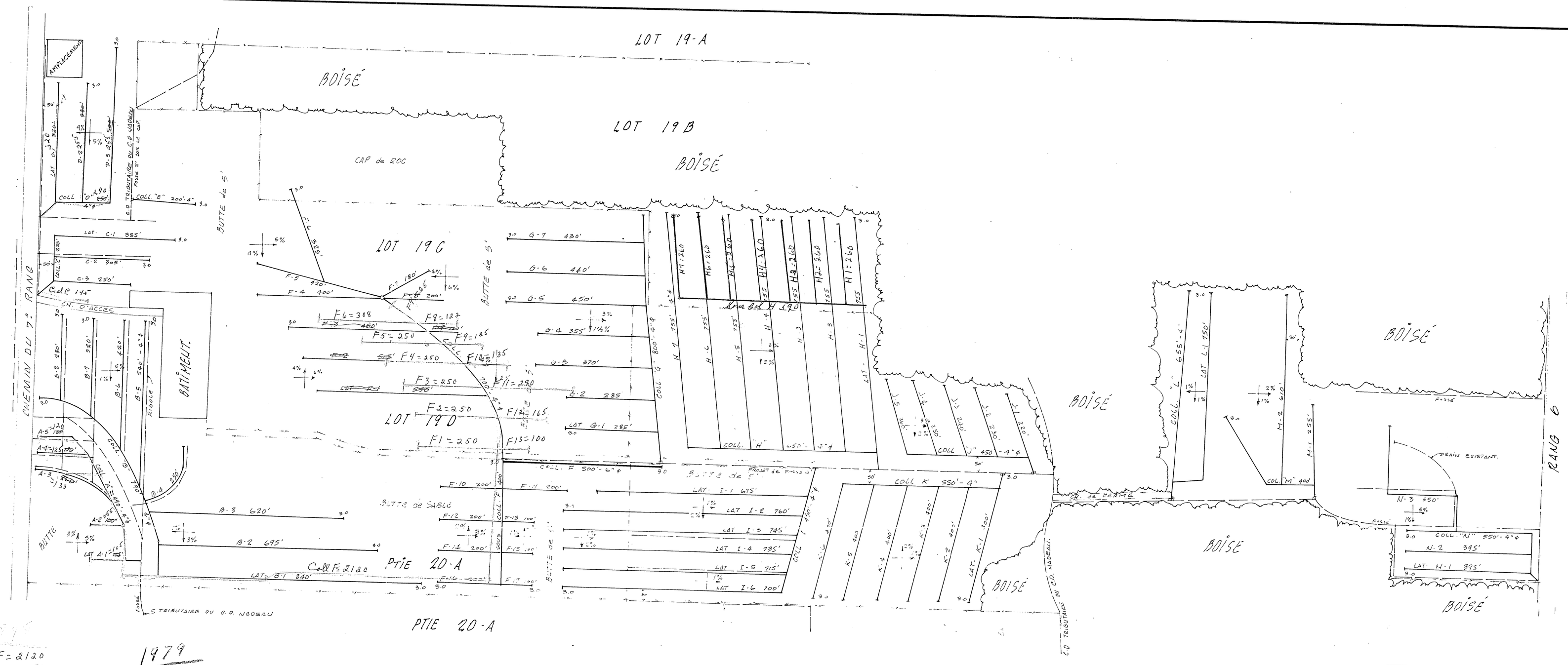

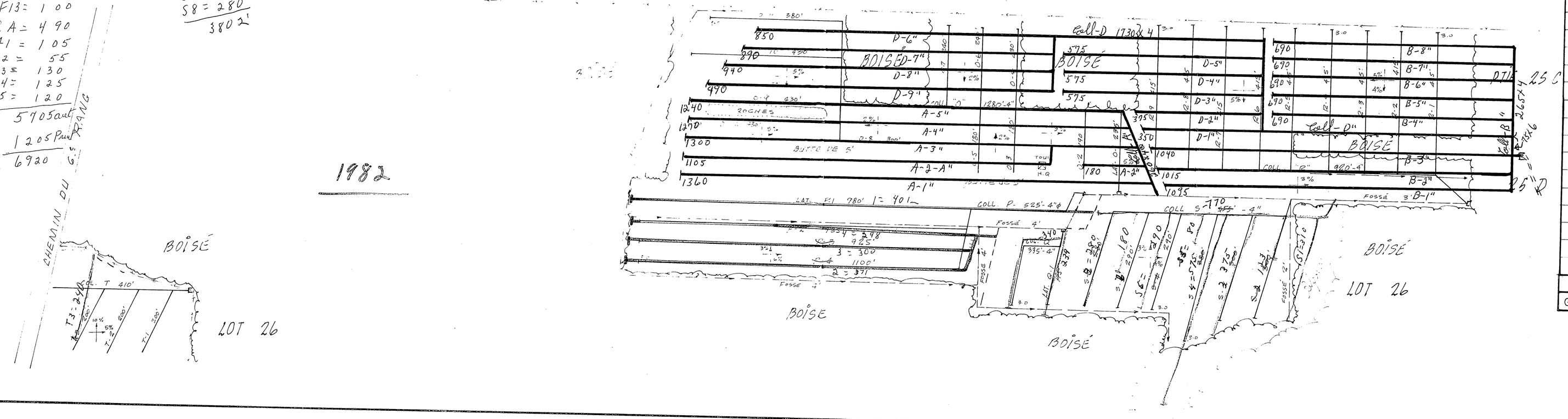

1978

Coll C = 245
Coll D = 240
D1 = 325
D2 = 255
D3 = 255
1215 pieds

Coll F = 2120
F1 = 250
F2 = 250
F3 = 250
F4 = 250
F5 = 250
F6 = 338
F7 = 65
F8 = 128
F9 = 125
F10 = 135
F11 = 290
F12 = 165
F13 = 100
Coll A = 490
A1 = 105
A2 = 55
A3 = 130
A4 = 125
A5 = 120
5905 pieds
1205 pieds
total 6920

1979

T3 = 240
Coll Q = 340
Q1 = 239
Coll S = 770
S1 = 310
S2 = 123
S3 = 375
S4 = 575
S5 = 80
S6 = 290
S7 = 182
S8 = 280
3802'

1980

2410 pieds

2110,6 M

1982

SUPERFICIE CULTIVÉE : 150.60 AC.
BOISE : 138.02 AC.
AUTRE : 1.82 AC.
SUPERFICIE TOTALE : 290.44 AC.

DESIGNATION	DRAINS REQUIS						
	POTERIE			POLYETHYLENE			
	8"	6"	4"	10"	8"	6"	4"
A			1255'				1255'
B			4755'				4755'
C			1160'				1160'
D			1510'				1510'
E			200'				200'
F		500'	5140'			500'	5140'
G			3415'				3415'
H			5935'				5935'
I			4180'				4180'
J			1650'				1650'
K			2950'				2950'
L			1405'				1405'
M			1265'				1265'
N			1890'				1890'
O			4725'				4725'
P			4465'				4465'
Q			510'				510'
R			4655'				4655'
S			2395'				2395'
T			1010'				1010'
TOTAL		500'	54470'			500'	54470'
G. TOTAL	54970' Pi. Lin.						

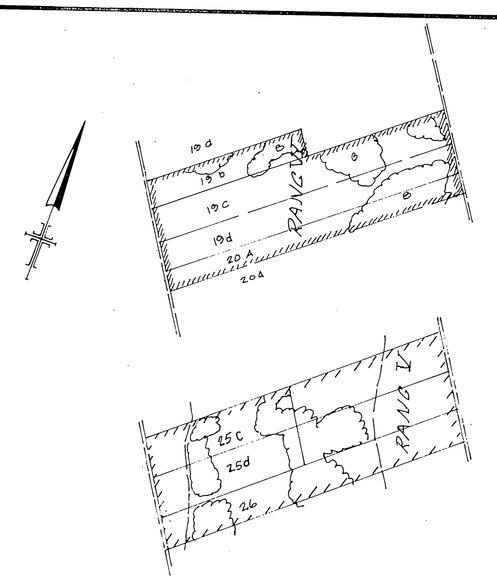

SUPERFICIE TOTALE ETUDIEE 150.6 ACRES

PLAN DE LOCALISATION

ECHELLE 1 : 20,000

LEGENDE

RIVIERE, COURS D'EAU : EXISTANT PROJETE
FOSSE EXISTANT PROJETE
LAC, MARECAGE, ETANG, GRAVIERE
DRAINAGE SOUTERRAIN EXISTANT
CONDUIT SOUTERRAIN EXISTANT
DRAINS EXISTANTS, PROJETES
CHANGEMENT DE PENTE
CHANGEMENT DE DIAMETRE
BOUCHE DE DECHARGE
DIAMETRE DES DRAINS 4" 6" 8" 10"
CLOTURE
LIGNE TELEPHONIQUE AERIENNE, SOUTERRAINE
LIGNE DE TRANSMISSION
LIGNE D'ENERGIE ELECTRIQUE AERIENNE, SOUTERRAINE
RAPIDE, BARRAGE, CHUTE
STATION DE PEMPAGE
REGARD PUISARD
TROU DE SONDAGE
SUPERFICIE ETUDIEE, DRAINAGE INTERNE SUFFISANT
ZONE BOISEE, BOUSSON, ARBRE ISOLE
ECOULEE
TAS DE ROCHES : SURFACE, ENTERRES
LIMITES DE ZONES

echelle du plan 1 : 2000 — 100 200 pieds

echelle des profils vert. 50 — horiz. 5000 — 0 200 400

GHISLAIN LEBLOND

PROJET PREPARE POUR LE COMPTE DE

MICHEL DOYON
RANG 7
EAST BROUGHTON
TEL. 418 427-5043

Ghislain Leblond 1989

DRAINAGE SOUTERRAIN

FERME MICHEL DOYON
LOT 20A, 19D, 19C, 19B, 19A rg 6
RANG P25C, P25D, 26 rg 5.
MUNICIPALITE PAR. SACRE-COEUR-DE-JESUS
COMTE MINIMA BEAUCE
DISTRICT ELECTORAL FRONTENAC

PLAN NO 16 429

MINISTERE DE L'AGRICULTURE, DES PECHERIES ET DE L'ALIMENTATION
SERVICE DE L'HYDRAULIQUE AGRICOLE, DISTRICT N° 2

DEPOSE LE 7-09-22

Paru en 1985