A-1081-2

1970 / 1780.
1703 / 2136'

1972
B-12 - 190 X 4
B-1 - 269 X 6
Coll B - 115 X 6
Coll B - 288 X 6
Total = 874 =

1973 PRINT
B-5 - 242 X 4
B-12 - 224 X
B-13 - 91 X
B-14 - 78 X
B-15 - 45 X
Coll B - 48 X 6
Passe Ligne 216 X 6
2357 X 6
Passe Ligne
578 X 4
2357 X 6
Total 1135

1973 AOÛT
Coll B : 366 X 6
B-6 : 87 X 4
B-7 : 97 X 4
B-8 : 288 X 4
B-9 : 163 X
B-10 : 11
B-11 : 25
Passe Ligne
658 X
366 X 6
1024
B-15 : 200 X 4
1224
Beaucoup 1135
2359

1974
B-15 - 366 X 4
B-11 - 160 X
B-10 - 102 X
B-5 - 170 X
820 X
B-16 - 95 X 4
B-17 - 135 X
B-18 - 172 X
B-7 - 85 X
B-6 - 83 X
1393'

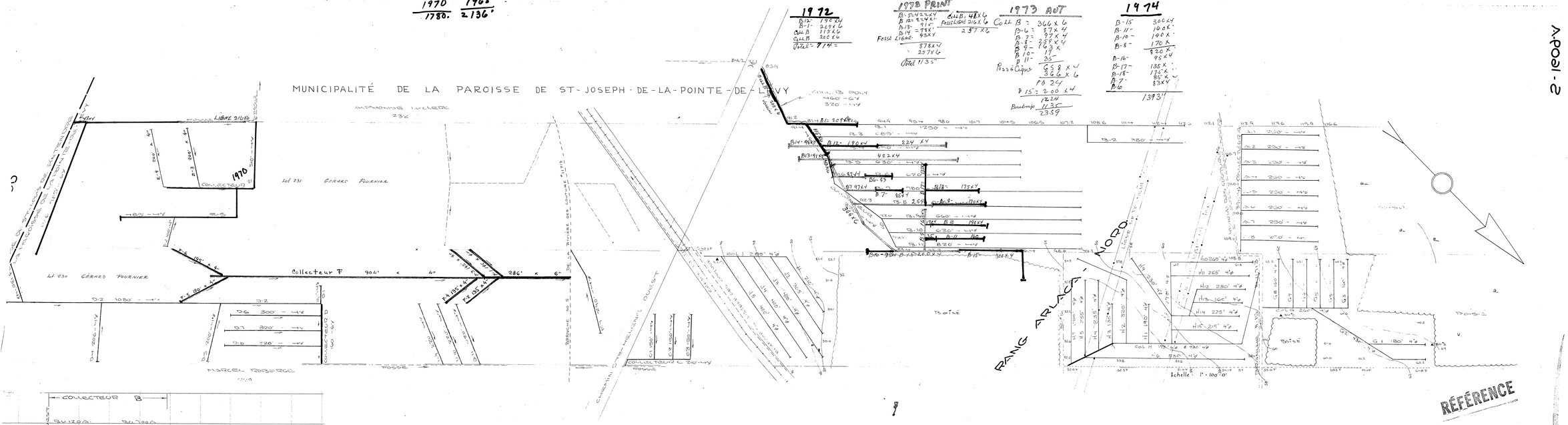

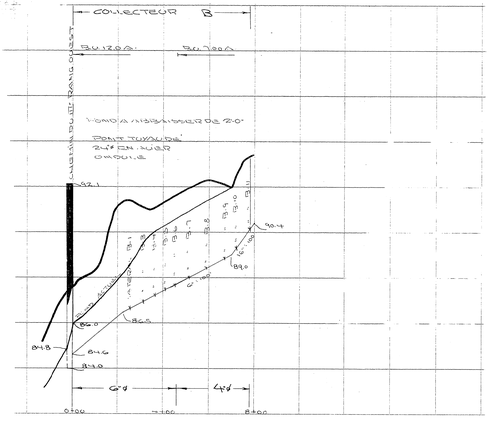

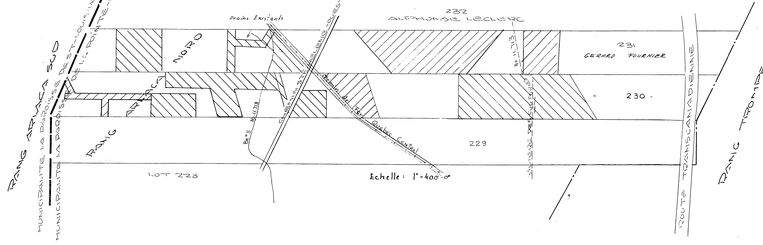

DÉSIGNATION	DRAINS REQUIS DIAMÈTRE EN POUCES 8	6	4	DRAINS INSTALLÉS DIAMÈTRE EN POUCES 8	6	4
LOT 231 TUYAU			2340'			
" "		160	8145			
" "			660'			
" "		160	3471'			
" "			500'			1780
" "					286'	1250
TOTAL		620'	14471'		28..	3030
GRAND TOTAL		15.091'			3116'	

PROFONDEUR MINIMUM DES DRAINS 30"

	DRAINS POLYÉTHYLÈNE							
COLLECTEUR B							460	8145
TOTAL							460	8145
GRAND TOTAL					8605'			

DÉSIGNATION	DRAINS PROJETÉS (1975) POTERIE DIAMÈTRE EN POUCES 8	6	4	POLYÉTHYLÈNE DIAMÈTRE EN POUCES 8	6	4
COLLECTEUR G			1900			1900
" H		175	4600		175	4600
" J			2000			2000
TOTAL		175	8500		175	8500
GRAND TOTAL	8675			8675		

PROFONDEUR MINIMUM DES DRAINS 30"

LÉGENDE

CHANGEMENT DE PENTE		POINT DE REPÈRE DE NIVEAU	BM
REGARD	PUISARD	BOUCHE DE DÉCHARGE	
LIGNE DE COTEAU	COTEAU	LIGNE DE CONTOUR	42
DRAINS PROJETÉS		DRAINS EXISTANTS	

PROVINCE DE QUÉBEC - MINISTÈRE DE L'AGRICULTURE ET DE LA COLONISATION
DIVISION DE L'HYDRAULIQUE AGRICOLE
PLAN DE LA FERME
GÉRARD FOURNIER
LOT 230-231 RANG ARLACA-NORD
MUNICIPALITÉ DE LA PAROISSE DE ST-JOSEPH-DE-LA POINTE-DE-LÉVY - COMTÉ DE LÉVIS

RELEVÉ PAR: P. POULIN	APPROUVÉ PAR: J. Bélanger Ing. CHEF DU DISTRICT N° 2
TRACÉ PAR: J. DROLET	PLAN N° S-1609-A
PRÉPARÉ PAR: P. POULIN	FEUILLE N° 1 DE 1
REVISÉ PAR: Jacques Lamothe Ing.	
QUÉBEC LE 12 AOUT 1965	

REVISION : 28-8-72
REVISION : 21-09-75

S-2108-023-6

25213 FOURNIER GERARD