



Région hydrographique - Saint-Laurent nord-ouest



Lac ou cours d'eau pour lesquels des cartes de zones inondables existent

- [Rivière Batiscan](#)
- [Rivière du Berger](#)
- [Rivière du Gouffre](#)
- [Rivière Jacques-Cartier](#)
- [Rivière Jaune](#)
- [Rivière L'Assomption](#)
- [Rivière Lorette](#)
- [Rivière Malbaie](#)
- [Rivière Montmorency](#)
- [Rivière Nelson](#)



Carte des régions hydrographiques

- [Rivière Saint-Charles](#)



Québec 

[© Gouvernement du Québec, 2003](#)



Rivière Batiscan

Possibilité de trier le résultat en cliquant sur le titre de la colonne.

▼ Numéro de la carte	Nom de la carte	Municipalité	Échelle
31I09-020-0704-1	Saint-Stanislas	Saint-Stanislas	1 : 2000
31I09-020-0805-0	Saint-Stanislas	Saint-Stanislas	1 : 2000
31I09-020-0905-0	Saint-Stanislas	Saint-Stanislas	1 : 2000
31I09-020-1005-0	Saint-Stanislas	Saint-Stanislas	1 : 2000



Carte des régions hydrographiques





Fiche descriptive de la carte 31109-020-0704-1

Lac ou cours d'eau :	Rivière Batiscan
Municipalité :	Saint-Stanislas
MRC :	Les Chenaux
Région administrative :	Mauricie
Nom de la carte :	Saint-Stanislas
Échelle :	1 : 2000
Date de désignation :	1990-03-20
Système de référence géodésique :	NAD27
Format de la carte disponible :	Papier et numérique * *
Numéro du rapport technique :	MH-88-01
Nom du rapport technique * :	Rivière Batiscan à Saint-Stanislas

* Les résultats des études menant à cette cartographie sont présentés dans ce rapport.

** Les données numériques ayant servi lors de la production de cette carte sont en vente à la [Photocartotheque québécoise](#)

Latitude : 46° 35' 38"
Longitude : -72° 25' 30"

Latitude : 46° 35' 38"
Longitude : -72° 24' 00"



Latitude : 46° 34' 53 "
Longitude : -72° 25' 30"

Latitude : 46° 34' 53 "
Longitude : -72° 24' 00"


Important :

Cette carte ne donne pas d'information quant à la réglementation applicable dans les zones à risque qu'elle indique. De plus, l'information qu'elle présente quant au caractère inondable des lieux était valable au moment où les relevés conduisant à son édition ont été réalisés. Cette carte ne peut donc tenir compte d'aménagements du territoire réalisés après la date d'édition et pourrait même ne pas prendre en considération des aménagements réalisés entre la date des relevés et la date d'édition. Pour une information sur la réglementation applicable et sur les modifications possibles à cette carte, veuillez vérifier avec la municipalité concernée.



Carte des régions hydrographiques



Québec 

[© Gouvernement du Québec, 2003](#)



Fiche descriptive de la carte 31109-020-0805-0

Lac ou cours d'eau :	Rivière Batiscan
Municipalité :	Saint-Stanislas
MRC :	Les Chenaux
Région administrative :	Mauricie
Nom de la carte :	Saint-Stanislas
Échelle :	1 : 2000
Date de désignation :	1990-03-20
Système de référence géodésique :	NAD27
Format de la carte disponible :	Papier et numérique **
Numéro du rapport technique :	MH-88-01
Nom du rapport technique * :	Rivière Batiscan à Saint-Stanislas

* Les résultats des études menant à cette cartographie sont présentés dans ce rapport.

** Les données numériques ayant servi lors de la production de cette carte sont en vente à la [Photocartotheque québécoise](#)

Latitude : 46° 36' 00"
Longitude : -72° 24' 00"

Latitude : 46° 36' 00"
Longitude : -72° 22' 30"



Latitude : 46° 35' 15 "
Longitude : -72° 24' 00"

Latitude : 46° 35' 15 "
Longitude : -72° 22' 30"


Important :

Cette carte ne donne pas d'information quant à la réglementation applicable dans les zones à risque qu'elle indique. De plus, l'information qu'elle présente quant au caractère inondable des lieux était valable au moment où les relevés conduisant à son édition ont été réalisés. Cette carte ne peut donc tenir compte d'aménagements du territoire réalisés après la date d'édition et pourrait même ne pas prendre en considération des aménagements réalisés entre la date des relevés et la date d'édition. Pour une information sur la réglementation applicable et sur les modifications possibles à cette carte, veuillez vérifier avec la municipalité concernée.



Carte des régions hydrographiques



Québec 

[© Gouvernement du Québec, 2003](#)



Fiche descriptive de la carte 31109-020-0905-0

Lac ou cours d'eau :	Rivière Batiscan
Municipalité :	Saint-Stanislas
MRC :	Les Chenaux
Région administrative :	Mauricie
Nom de la carte :	Saint-Stanislas
Échelle :	1 : 2000
Date de désignation :	1990-03-20
Système de référence géodésique :	NAD27
Format de la carte disponible :	Papier et numérique **
Numéro du rapport technique :	MH-88-01
Nom du rapport technique * :	Rivière Batiscan à Saint-Stanislas

* Les résultats des études menant à cette cartographie sont présentés dans ce rapport.

** Les données numériques ayant servi lors de la production de cette carte sont en vente à la [Photocartotheque québécoise](#)

Latitude : 46° 36' 45"
Longitude : -72° 24' 00"

Latitude : 46° 36' 45"
Longitude : -72° 22' 30"



Latitude : 46° 36' 00 "
Longitude : -72° 24' 00"

Latitude : 46° 36' 00 "
Longitude : -72° 22' 30"

Important :

Cette carte ne donne pas d'information quant à la réglementation applicable dans les zones à risque qu'elle indique. De plus, l'information qu'elle présente quant au caractère inondable des lieux était valable au moment où les relevés conduisant à son édition ont été réalisés. Cette carte ne peut donc tenir compte d'aménagements du territoire réalisés après la date d'édition et pourrait même ne pas prendre en considération des aménagements réalisés entre la date des relevés et la date d'édition. Pour une information sur la réglementation applicable et sur les modifications possibles à cette carte, veuillez vérifier avec la municipalité concernée.



Carte des régions hydrographiques



Québec 

[© Gouvernement du Québec, 2003](#)



Fiche descriptive de la carte 31109-020-1005-0

Lac ou cours d'eau :	Rivière Batiscan
Municipalité :	Saint-Stanislas
MRC :	Les Chenaux
Région administrative :	Mauricie
Nom de la carte :	Saint-Stanislas
Échelle :	1 : 2000
Date de désignation :	1990-03-20
Système de référence géodésique :	NAD27
Format de la carte disponible :	Papier et numérique **
Numéro du rapport technique :	MH-88-01
Nom du rapport technique * :	Rivière Batiscan à Saint-Stanislas

* Les résultats des études menant à cette cartographie sont présentés dans ce rapport.

** Les données numériques ayant servi lors de la production de cette carte sont en vente à la [Photocartotheque québécoise](#)

Latitude : 46° 37' 30"
Longitude : -72° 24' 00"

Latitude : 46° 37' 30"
Longitude : -72° 22' 30"



Latitude : 46° 36' 45 "
Longitude : -72° 24' 00"

Latitude : 46° 36' 45 "
Longitude : -72° 22' 30"


Important :

Cette carte ne donne pas d'information quant à la réglementation applicable dans les zones à risque qu'elle indique. De plus, l'information qu'elle présente quant au caractère inondable des lieux était valable au moment où les relevés conduisant à son édition ont été réalisés. Cette carte ne peut donc tenir compte d'aménagements du territoire réalisés après la date d'édition et pourrait même ne pas prendre en considération des aménagements réalisés entre la date des relevés et la date d'édition. Pour une information sur la réglementation applicable et sur les modifications possibles à cette carte, veuillez vérifier avec la municipalité concernée.



Carte des régions hydrographiques



Québec 

[© Gouvernement du Québec, 2003](#)



Rivière du Berger

Possibilité de trier le résultat en cliquant sur le titre de la colonne.

▼ Numéro de la carte	Nom de la carte	Municipalité	Échelle
21L14-020-0509-0	Québec	Québec	1 : 2000
21L14-020-0608-1	Québec	Québec	1 : 2000
21L14-020-0609-0	Québec	Québec	1 : 2000
21L14-020-0708-1	Québec	Québec	1 : 2000
21L14-020-0807-2	Québec	Québec	1 : 2000



Carte des régions hydrographiques





Fiche descriptive de la carte 21L14-020-0509-0

Lac ou cours d'eau :	Rivière Saint-Charles
Municipalité :	Québec
MRC :	Québec
Région administrative :	Capitale-Nationale
Nom de la carte :	Québec
Échelle :	1 : 2000
Date de désignation :	1991-10-15
Système de référence géodésique :	NAD27
Format de la carte disponible :	Papier et numérique **
Numéro du rapport technique :	MH-90-02
Nom du rapport technique * :	Rivière Saint-Charles, Rivière Du Berger, Rivière Lorette, Rivière Nelson et Rivière Jaune (CUQ)

* Les résultats des études menant à cette cartographie sont présentés dans ce rapport.

** Les données numériques ayant servi lors de la production de cette carte sont en vente à la [Photocartotheque québécoise](#)

Latitude : 46° 48' 45"
Longitude : -71° 18' 00"

Latitude : 46° 48' 45"
Longitude : -71° 16' 30"



Latitude : 46° 48' 00 "
Longitude : -71° 18' 00"

Latitude : 46° 48' 00 "
Longitude : -71° 16' 30"

Important :

Cette carte ne donne pas d'information quant à la réglementation applicable dans les zones à risque qu'elle indique. De plus, l'information qu'elle présente quant au caractère inondable des lieux était valable au moment où les relevés conduisant à son édition ont été réalisés. Cette carte ne peut donc tenir compte d'aménagements du territoire réalisés après la date d'édition et pourrait même ne pas prendre en considération des aménagements réalisés entre la date des relevés et la date d'édition. Pour une information sur la réglementation applicable et sur les modifications possibles à cette carte, veuillez vérifier avec la municipalité concernée.



Carte des régions hydrographiques



Québec 

[© Gouvernement du Québec, 2003](#)



Fiche descriptive de la carte 21L14-020-0608-1

Lac ou cours d'eau :	Rivière Saint-Charles
Municipalité :	Québec
MRC :	Québec
Région administrative :	Capitale-Nationale
Nom de la carte :	Québec
Échelle :	1 : 2000
Date de désignation :	1991-10-15
Système de référence géodésique :	NAD27
Format de la carte disponible :	Papier et numérique **
Numéro du rapport technique :	MH-90-02
Nom du rapport technique * :	Rivière Saint-Charles, Rivière Du Berger, Rivière Lorette, Rivière Nelson et Rivière Jaune (CUQ)

* Les résultats des études menant à cette cartographie sont présentés dans ce rapport.

** Les données numériques ayant servi lors de la production de cette carte sont en vente à la [Photocartotheque québécoise](#)

Latitude : 46° 49' 53"
Longitude : -71° 19' 30"

Latitude : 46° 49' 53"
Longitude : -71° 18' 00"



Latitude : 46° 49' 08 "
Longitude : -71° 19' 30"

Latitude : 46° 49' 08 "
Longitude : -71° 18' 00"

Important :

Cette carte ne donne pas d'information quant à la réglementation applicable dans les zones à risque qu'elle indique. De plus, l'information qu'elle présente quant au caractère inondable des lieux était valable au moment où les relevés conduisant à son édition ont été réalisés. Cette carte ne peut donc tenir compte d'aménagements du territoire réalisés après la date d'édition et pourrait même ne pas prendre en considération des aménagements réalisés entre la date des relevés et la date d'édition. Pour une information sur la réglementation applicable et sur les modifications possibles à cette carte, veuillez vérifier avec la municipalité concernée.



Carte des régions hydrographiques



Québec 

[© Gouvernement du Québec, 2003](#)



Fiche descriptive de la carte 21L14-020-0609-0

Lac ou cours d'eau :	Rivière du Berger
Municipalité :	Québec
MRC :	Québec
Région administrative :	Capitale-Nationale
Nom de la carte :	Québec
Échelle :	1 : 2000
Date de désignation :	1991-10-15
Système de référence géodésique :	NAD27
Format de la carte disponible :	Papier et numérique **
Numéro du rapport technique :	MH-90-02
Nom du rapport technique * :	Rivière Saint-Charles, Rivière Du Berger, Rivière Lorette, Rivière Nelson et Rivière Jaune (CUQ)

* Les résultats des études menant à cette cartographie sont présentés dans ce rapport.

** Les données numériques ayant servi lors de la production de cette carte sont en vente à la [Photocartotheque québécoise](#)

Latitude : 46° 49' 30"
Longitude : -71° 18' 00"

Latitude : 46° 49' 30"
Longitude : -71° 16' 30"



Latitude : 46° 48' 45 "
Longitude : -71° 18' 00"

Latitude : 46° 48' 45 "
Longitude : -71° 16' 30"

Important :

Cette carte ne donne pas d'information quant à la réglementation applicable dans les zones à risque qu'elle indique. De plus, l'information qu'elle présente quant au caractère inondable des lieux était valable au moment où les relevés conduisant à son édition ont été réalisés. Cette carte ne peut donc tenir compte d'aménagements du territoire réalisés après la date d'édition et pourrait même ne pas prendre en considération des aménagements réalisés entre la date des relevés et la date d'édition. Pour une information sur la réglementation applicable et sur les modifications possibles à cette carte, veuillez vérifier avec la municipalité concernée.



Carte des régions hydrographiques



Québec 

[© Gouvernement du Québec, 2003](#)



Fiche descriptive de la carte 21L14-020-0708-1

Lac ou cours d'eau :	Rivière du Berger
Municipalité :	Québec
MRC :	Québec
Région administrative :	Capitale-Nationale
Nom de la carte :	Québec
Échelle :	1 : 2000
Date de désignation :	1991-10-15
Système de référence géodésique :	NAD27
Format de la carte disponible :	Papier et numérique **
Numéro du rapport technique :	MH-90-02
Nom du rapport technique * :	Rivière Saint-Charles, Rivière Du Berger, Rivière Lorette, Rivière Nelson et Rivière Jaune (CUQ)

* Les résultats des études menant à cette cartographie sont présentés dans ce rapport.

** Les données numériques ayant servi lors de la production de cette carte sont en vente à la [Photocartotheque québécoise](#)

Latitude : 46° 50' 38"
Longitude : -71° 19' 30"

Latitude : 46° 50' 38"
Longitude : -71° 18' 00"



Latitude : 46° 49' 53 "
Longitude : -71° 19' 30"

Latitude : 46° 49' 53 "
Longitude : -71° 18' 00"

Important :

Cette carte ne donne pas d'information quant à la réglementation applicable dans les zones à risque qu'elle indique. De plus, l'information qu'elle présente quant au caractère inondable des lieux était valable au moment où les relevés conduisant à son édition ont été réalisés. Cette carte ne peut donc tenir compte d'aménagements du territoire réalisés après la date d'édition et pourrait même ne pas prendre en considération des aménagements réalisés entre la date des relevés et la date d'édition. Pour une information sur la réglementation applicable et sur les modifications possibles à cette carte, veuillez vérifier avec la municipalité concernée.



Carte des régions hydrographiques



Québec 

[© Gouvernement du Québec, 2003](#)



Fiche descriptive de la carte 21L14-020-0807-2

Lac ou cours d'eau :	Rivière du Berger
Municipalité :	Québec
MRC :	Québec
Région administrative :	Capitale-Nationale
Nom de la carte :	Québec
Échelle :	1 : 2000
Date de désignation :	1991-10-15
Système de référence géodésique :	NAD27
Format de la carte disponible :	Papier et numérique **
Numéro du rapport technique :	MH-90-02
Nom du rapport technique * :	Rivière Saint-Charles, Rivière Du Berger, Rivière Lorette, Rivière Nelson et Rivière Jaune (CUQ)

* Les résultats des études menant à cette cartographie sont présentés dans ce rapport.

** Les données numériques ayant servi lors de la production de cette carte sont en vente à la [Photocartotheque québécoise](#)

Latitude : 46° 51' 23"
Longitude : -71° 20' 15"

Latitude : 46° 51' 23"
Longitude : -71° 18' 45"



Latitude : 46° 50' 38 "
Longitude : -71° 20' 15"

Latitude : 46° 50' 38 "
Longitude : -71° 18' 45"

Important :

Cette carte ne donne pas d'information quant à la réglementation applicable dans les zones à risque qu'elle indique. De plus, l'information qu'elle présente quant au caractère inondable des lieux était valable au moment où les relevés conduisant à son édition ont été réalisés. Cette carte ne peut donc tenir compte d'aménagements du territoire réalisés après la date d'édition et pourrait même ne pas prendre en considération des aménagements réalisés entre la date des relevés et la date d'édition. Pour une information sur la réglementation applicable et sur les modifications possibles à cette carte, veuillez vérifier avec la municipalité concernée.



Carte des régions hydrographiques



Québec 

[© Gouvernement du Québec, 2003](#)



Rivière du Gouffre

Possibilité de trier le résultat en cliquant sur le titre de la colonne.

▼ Numéro de la carte	Nom de la carte	Municipalité	Échelle
21M07-100-5117	Baie-Saint-Paul	Baie-Saint-Paul	1 : 10 000
21M07-100-5117	Baie-Saint-Paul	Saint-Urbain	1 : 10 000
21M10-100-5118	Saint-Urbain	Baie-Saint-Paul	1 : 10 000
21M10-100-5118	Saint-Urbain	Saint-Urbain	1 : 10 000



Carte des régions hydrographiques





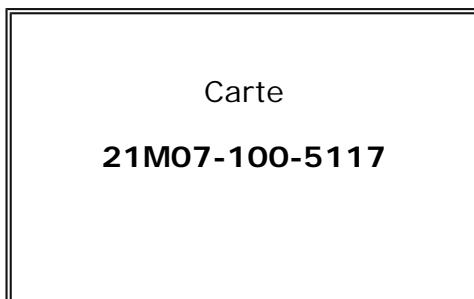
Fiche descriptive de la carte 21M07-100-5117

Lac ou cours d'eau :	Rivière du Gouffre
Municipalité :	Baie-Saint-Paul
MRC :	Charlevoix
Région administrative :	Capitale-Nationale
Nom de la carte :	Baie-Saint-Paul
Échelle :	1 : 10 000
Date de désignation :	1980-04-15
Système de référence géodésique :	NAD27
Format de la carte disponible :	Papier
Numéro du rapport technique :	ES-79-02
Nom du rapport technique * :	Rivière du Gouffre, tronçon Baie Saint-Paul - Saint-Urbain

* Les résultats des études menant à cette cartographie sont présentés dans ce rapport.

Latitude : 47° 30' 15"
Longitude : -70° 33' 30"

Latitude : 47° 30' 15"
Longitude : -70° 28' 00"



Latitude : 47° 25' 00 "
Longitude : -70° 33' 30"

Latitude : 47° 25' 00 "
Longitude : -70° 28' 00"


Important :

Cette carte ne donne pas d'information quant à la réglementation applicable dans les zones à risque qu'elle indique. De plus, l'information qu'elle présente quant au caractère inondable des lieux était valable au moment où les relevés conduisant à son édition ont été réalisés. Cette carte ne peut donc tenir compte d'aménagements du territoire réalisés après la date d'édition et pourrait même ne pas prendre en considération des aménagements réalisés entre la date des relevés et la date d'édition. Pour une information sur la réglementation applicable et sur les modifications possibles à cette carte, veuillez vérifier avec la municipalité concernée.



Carte des régions hydrographiques



Québec 

[© Gouvernement du Québec, 2003](#)



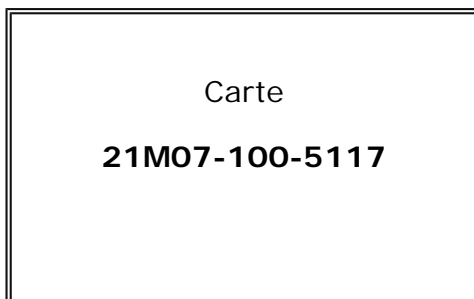
Fiche descriptive de la carte 21M07-100-5117

Lac ou cours d'eau :	Rivière du Gouffre
Municipalité :	Saint-Urbain
MRC :	Charlevoix
Région administrative :	Capitale-Nationale
Nom de la carte :	Baie-Saint-Paul
Échelle :	1 : 10 000
Date de désignation :	1980-04-15
Système de référence géodésique :	NAD27
Format de la carte disponible :	Papier
Numéro du rapport technique :	ES-79-02
Nom du rapport technique * :	Rivière du Gouffre, tronçon Baie Saint-Paul - Saint-Urbain

* Les résultats des études menant à cette cartographie sont présentés dans ce rapport.

Latitude : 47° 30' 15"
Longitude : -70° 33' 30"

Latitude : 47° 30' 15"
Longitude : -70° 28' 00"



Latitude : 47° 25' 00 "
Longitude : -70° 33' 30"

Latitude : 47° 25' 00 "
Longitude : -70° 28' 00"


Important :

Cette carte ne donne pas d'information quant à la réglementation applicable dans les zones à risque qu'elle indique. De plus, l'information qu'elle présente quant au caractère inondable des lieux était valable au moment où les relevés conduisant à son édition ont été réalisés. Cette carte ne peut donc tenir compte d'aménagements du territoire réalisés après la date d'édition et pourrait même ne pas prendre en considération des aménagements réalisés entre la date des relevés et la date d'édition. Pour une information sur la réglementation applicable et sur les modifications possibles à cette carte, veuillez vérifier avec la municipalité concernée.



Carte des régions hydrographiques



Québec 

[© Gouvernement du Québec, 2003](#)



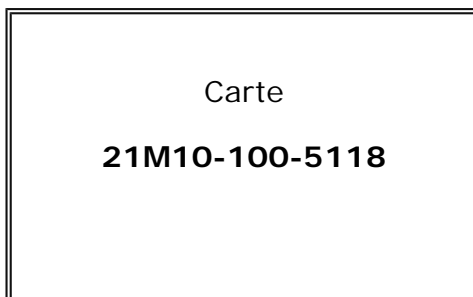
Fiche descriptive de la carte 21M10-100-5118

Lac ou cours d'eau :	Rivière du Gouffre
Municipalité :	Baie-Saint-Paul
MRC :	Charlevoix
Région administrative :	Capitale-Nationale
Nom de la carte :	Saint-Urbain
Échelle :	1 : 10 000
Date de désignation :	1980-04-15
Système de référence géodésique :	NAD27
Format de la carte disponible :	Papier
Numéro du rapport technique :	ES-79-02
Nom du rapport technique * :	Rivière du Gouffre, tronçon Baie Saint-Paul - Saint-Urbain

* Les résultats des études menant à cette cartographie sont présentés dans ce rapport.

Latitude : 47° 35' 30"
Longitude : -70° 33' 30"

Latitude : 47° 35' 30"
Longitude : -70° 28' 00"



Latitude : 47° 30' 15 "
Longitude : -70° 33' 30"

Latitude : 47° 30' 15 "
Longitude : -70° 28' 00"

Important :

Cette carte ne donne pas d'information quant à la réglementation applicable dans les zones à risque qu'elle indique. De plus, l'information qu'elle présente quant au caractère inondable des lieux était valable au moment où les relevés conduisant à son édition ont été réalisés. Cette carte ne peut donc tenir compte d'aménagements du territoire réalisés après la date d'édition et pourrait même ne pas prendre en considération des aménagements réalisés entre la date des relevés et la date d'édition. Pour une information sur la réglementation applicable et sur les modifications possibles à cette carte, veuillez vérifier avec la municipalité concernée.



Carte des régions hydrographiques



Québec 

[© Gouvernement du Québec, 2003](#)



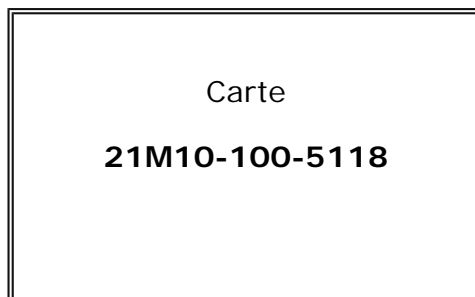
Fiche descriptive de la carte 21M10-100-5118

Lac ou cours d'eau :	Rivière du Gouffre
Municipalité :	Saint-Urbain
MRC :	Charlevoix
Région administrative :	Capitale-Nationale
Nom de la carte :	Saint-Urbain
Échelle :	1 : 10 000
Date de désignation :	1980-04-15
Système de référence géodésique :	NAD27
Format de la carte disponible :	Papier
Numéro du rapport technique :	ES-79-02
Nom du rapport technique * :	Rivière du Gouffre, tronçon Baie Saint-Paul - Saint-Urbain

* Les résultats des études menant à cette cartographie sont présentés dans ce rapport.

Latitude : 47° 35' 30"
Longitude : -70° 33' 30"

Latitude : 47° 35' 30"
Longitude : -70° 28' 00"



Latitude : 47° 30' 15 "
Longitude : -70° 33' 30"

Latitude : 47° 30' 15 "
Longitude : -70° 28' 00"


Important :

Cette carte ne donne pas d'information quant à la réglementation applicable dans les zones à risque qu'elle indique. De plus, l'information qu'elle présente quant au caractère inondable des lieux était valable au moment où les relevés conduisant à son édition ont été réalisés. Cette carte ne peut donc tenir compte d'aménagements du territoire réalisés après la date d'édition et pourrait même ne pas prendre en considération des aménagements réalisés entre la date des relevés et la date d'édition. Pour une information sur la réglementation applicable et sur les modifications possibles à cette carte, veuillez vérifier avec la municipalité concernée.



Carte des régions hydrographiques



Québec 

[© Gouvernement du Québec, 2003](#)



Rivière Jacques-Cartier

Possibilité de trier le résultat en cliquant sur le titre de la colonne.

▼ Numéro de la carte	Nom de la carte	Municipalité	Échelle
21L13-020-0715-3	Sainte-Catherine-de-la-Jacques-Cartier	Sainte-Catherine-de-la-Jacques-Cartier	1 : 2000
21L13-020-0815-3	Sainte-Catherine-de-la-Jacques-Cartier	Sainte-Catherine-de-la-Jacques-Cartier	1 : 2000
21L13-020-0915-3	Sainte-Catherine-de-la-Jacques-Cartier	Sainte-Catherine-de-la-Jacques-Cartier	1 : 2000
21L13-020-0918-2	Sainte-Catherine-de-la-Jacques-Cartier	Sainte-Catherine-de-la-Jacques-Cartier	1 : 2000
21L13-020-0918-2	Sainte-Catherine-de-la-Jacques-Cartier	Shannon	1 : 2000
21L13-020-0919-2	Shannon	Shannon	1 : 2000
21L13-020-1019-2	Shannon	Shannon	1 : 2000
21L13-020-1119-2	Shannon	Shannon	1 : 2000



Carte des régions hydrographiques





Fiche descriptive de la carte 21L13-020-0715-3

Lac ou cours d'eau :	Rivière Jacques-Cartier
Municipalité :	Sainte-Catherine-de-la-Jacques-Cartier
MRC :	La Jacques-Cartier
Région administrative :	Capitale-Nationale
Nom de la carte :	Sainte-Catherine-de-la-Jacques-Cartier
Échelle :	1 : 2000
Date de désignation :	1990-03-15
Système de référence géodésique :	NAD27
Format de la carte disponible :	Papier et numérique **
Numéro du rapport technique :	MH-88-02
Nom du rapport technique * :	Rivière Jacques-Cartier et Ontaritz à Sainte-Catherine

* Les résultats des études menant à cette cartographie sont présentés dans ce rapport.

** Les données numériques ayant servi lors de la production de cette carte sont en vente à la [Photocartotheque québécoise](#)

Latitude : 46° 50' 15"
Longitude : -71° 38' 15"

Latitude : 46° 50' 15"
Longitude : -71° 36' 45"



Latitude : 46° 49' 30 "
Longitude : -71° 38' 15"

Latitude : 46° 49' 30 "
Longitude : -71° 36' 45"

Important :

Cette carte ne donne pas d'information quant à la réglementation applicable dans les zones à risque qu'elle indique. De plus, l'information qu'elle présente quant au caractère inondable des lieux était valable au moment où les relevés conduisant à son édition ont été réalisés. Cette carte ne peut donc tenir compte d'aménagements du territoire réalisés après la date d'édition et pourrait même ne pas prendre en considération des aménagements réalisés entre la date des relevés et la date d'édition. Pour une information sur la réglementation applicable et sur les modifications possibles à cette carte, veuillez vérifier avec la municipalité concernée.



Carte des régions hydrographiques



Québec 

[© Gouvernement du Québec, 2003](#)



Fiche descriptive de la carte 21L13-020-0815-3

Lac ou cours d'eau :	Rivière Jacques-Cartier
Municipalité :	Sainte-Catherine-de-la-Jacques-Cartier
MRC :	La Jacques-Cartier
Région administrative :	Capitale-Nationale
Nom de la carte :	Sainte-Catherine-de-la-Jacques-Cartier
Échelle :	1 : 2000
Date de désignation :	1990-03-15
Système de référence géodésique :	NAD27
Format de la carte disponible :	Papier et numérique **
Numéro du rapport technique :	MH-88-02
Nom du rapport technique * :	Rivière Jacques-Cartier et Ontaritz à Sainte-Catherine

* Les résultats des études menant à cette cartographie sont présentés dans ce rapport.

** Les données numériques ayant servi lors de la production de cette carte sont en vente à la [Photocartotheque québécoise](#)

Latitude : 46° 51' 00"
Longitude : -71° 38' 15"

Latitude : 46° 51' 00"
Longitude : -71° 36' 45"



Latitude : 46° 50' 15 "
Longitude : -71° 38' 15"

Latitude : 46° 50' 15 "
Longitude : -71° 36' 45"

Important :

Cette carte ne donne pas d'information quant à la réglementation applicable dans les zones à risque qu'elle indique. De plus, l'information qu'elle présente quant au caractère inondable des lieux était valable au moment où les relevés conduisant à son édition ont été réalisés. Cette carte ne peut donc tenir compte d'aménagements du territoire réalisés après la date d'édition et pourrait même ne pas prendre en considération des aménagements réalisés entre la date des relevés et la date d'édition. Pour une information sur la réglementation applicable et sur les modifications possibles à cette carte, veuillez vérifier avec la municipalité concernée.



Carte des régions hydrographiques



Québec 

[© Gouvernement du Québec, 2003](#)



Fiche descriptive de la carte 21L13-020-0915-3

Lac ou cours d'eau :	Rivière Jacques-Cartier
Municipalité :	Sainte-Catherine-de-la-Jacques-Cartier
MRC :	La Jacques-Cartier
Région administrative :	Capitale-Nationale
Nom de la carte :	Sainte-Catherine-de-la-Jacques-Cartier
Échelle :	1 : 2000
Date de désignation :	1990-03-15
Système de référence géodésique :	NAD27
Format de la carte disponible :	Papier et numérique **
Numéro du rapport technique :	MH-88-02
Nom du rapport technique * :	Rivière Jacques-Cartier et Ontaritz à Sainte-Catherine

* Les résultats des études menant à cette cartographie sont présentés dans ce rapport.

** Les données numériques ayant servi lors de la production de cette carte sont en vente à la [Photocartotheque québécoise](#)

Latitude : 46° 51' 45"
Longitude : -71° 38' 15"

Latitude : 46° 51' 45"
Longitude : -71° 36' 45"



Latitude : 46° 51' 00 "
Longitude : -71° 38' 15"

Latitude : 46° 51' 00 "
Longitude : -71° 36' 45"

Important :

Cette carte ne donne pas d'information quant à la réglementation applicable dans les zones à risque qu'elle indique. De plus, l'information qu'elle présente quant au caractère inondable des lieux était valable au moment où les relevés conduisant à son édition ont été réalisés. Cette carte ne peut donc tenir compte d'aménagements du territoire réalisés après la date d'édition et pourrait même ne pas prendre en considération des aménagements réalisés entre la date des relevés et la date d'édition. Pour une information sur la réglementation applicable et sur les modifications possibles à cette carte, veuillez vérifier avec la municipalité concernée.



Carte des régions hydrographiques



Québec 

[© Gouvernement du Québec, 2003](#)



Fiche descriptive de la carte 21L13-020-0918-2

Lac ou cours d'eau :	Rivière Jacques-Cartier
Municipalité :	Sainte-Catherine-de-la-Jacques-Cartier
MRC :	La Jacques-Cartier
Région administrative :	Capitale-Nationale
Nom de la carte :	Sainte-Catherine-de-la-Jacques-Cartier
Échelle :	1 : 2000
Date de désignation :	1996-09-16
Système de référence géodésique :	NAD83
Format de la carte disponible :	Papier et numérique **
Numéro du rapport technique :	MH-88-02
Nom du rapport technique * :	Rivière Jacques-Cartier et Ontaritz à Sainte-Catherine

* Les résultats des études menant à cette cartographie sont présentés dans ce rapport.

** Les données numériques ayant servi lors de la production de cette carte sont en vente à la [Photocartotheque québécoise](#)

Latitude : 46° 52' 08"
Longitude : -71° 33' 45"

Latitude : 46° 52' 08"
Longitude : -71° 32' 15"



Latitude : 46° 51' 23 "
Longitude : -71° 33' 45"

Latitude : 46° 51' 23 "
Longitude : -71° 32' 15"


Important :

Cette carte ne donne pas d'information quant à la réglementation applicable dans les zones à risque qu'elle indique. De plus, l'information qu'elle présente quant au caractère inondable des lieux était valable au moment où les relevés conduisant à son édition ont été réalisés. Cette carte ne peut donc tenir compte d'aménagements du territoire réalisés après la date d'édition et pourrait même ne pas prendre en considération des aménagements réalisés entre la date des relevés et la date d'édition. Pour une information sur la réglementation applicable et sur les modifications possibles à cette carte, veuillez vérifier avec la municipalité concernée.



Carte des régions hydrographiques



Québec 

[© Gouvernement du Québec, 2003](#)



Fiche descriptive de la carte 21L13-020-0918-2

Lac ou cours d'eau :	Rivière Jacques-Cartier
Municipalité :	Shannon
MRC :	La Jacques-Cartier
Région administrative :	Capitale-Nationale
Nom de la carte :	Sainte-Catherine-de-la-Jacques-Cartier
Échelle :	1 : 2000
Date de désignation :	1996-09-16
Système de référence géodésique :	NAD83
Format de la carte disponible :	Papier et numérique **
Numéro du rapport technique :	DH-93-02
Nom du rapport technique * :	Rivière Jacques-Cartier à Shannon

* Les résultats des études menant à cette cartographie sont présentés dans ce rapport.

** Les données numériques ayant servi lors de la production de cette carte sont en vente à la [Photocartothèque québécoise](#)

Latitude : 46° 52' 08"
Longitude : -71° 33' 45"

Latitude : 46° 52' 08"
Longitude : -71° 32' 15"



Latitude : 46° 51' 23 "
Longitude : -71° 33' 45"

Latitude : 46° 51' 23 "
Longitude : -71° 32' 15"

Important :

Cette carte ne donne pas d'information quant à la réglementation applicable dans les zones à risque qu'elle indique. De plus, l'information qu'elle présente quant au caractère inondable des lieux était valable au moment où les relevés conduisant à son édition ont été réalisés. Cette carte ne peut donc tenir compte d'aménagements du territoire réalisés après la date d'édition et pourrait même ne pas prendre en considération des aménagements réalisés entre la date des relevés et la date d'édition. Pour une information sur la réglementation applicable et sur les modifications possibles à cette carte, veuillez vérifier avec la municipalité concernée.



Carte des régions hydrographiques



Québec 

[© Gouvernement du Québec, 2003](#)



Fiche descriptive de la carte 21L13-020-0919-2

Lac ou cours d'eau :	Rivière Jacques-Cartier
Municipalité :	Shannon
MRC :	La Jacques-Cartier
Région administrative :	Capitale-Nationale
Nom de la carte :	Shannon
Échelle :	1 : 2000
Date de désignation :	1996-09-16
Système de référence géodésique :	NAD83
Format de la carte disponible :	Papier et numérique **
Numéro du rapport technique :	DH-93-02
Nom du rapport technique * :	Rivière Jacques-Cartier à Shannon

* Les résultats des études menant à cette cartographie sont présentés dans ce rapport.

** Les données numériques ayant servi lors de la production de cette carte sont en vente à la [Photocartotheque québécoise](#)

Latitude : 46° 52' 08"
Longitude : -71° 32' 15"

Latitude : 46° 52' 08"
Longitude : -71° 30' 45"



Latitude : 46° 51' 23 "
Longitude : -71° 32' 15"

Latitude : 46° 51' 23 "
Longitude : -71° 30' 45"


Important :

Cette carte ne donne pas d'information quant à la réglementation applicable dans les zones à risque qu'elle indique. De plus, l'information qu'elle présente quant au caractère inondable des lieux était valable au moment où les relevés conduisant à son édition ont été réalisés. Cette carte ne peut donc tenir compte d'aménagements du territoire réalisés après la date d'édition et pourrait même ne pas prendre en considération des aménagements réalisés entre la date des relevés et la date d'édition. Pour une information sur la réglementation applicable et sur les modifications possibles à cette carte, veuillez vérifier avec la municipalité concernée.



Carte des régions hydrographiques



Québec 

[© Gouvernement du Québec, 2003](#)



Fiche descriptive de la carte 21L13-020-1019-2

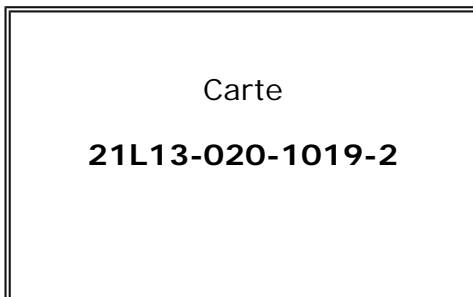
Lac ou cours d'eau :	Rivière Jacques-Cartier
Municipalité :	Shannon
MRC :	La Jacques-Cartier
Région administrative :	Capitale-Nationale
Nom de la carte :	Shannon
Échelle :	1 : 2000
Date de désignation :	1996-09-16
Système de référence géodésique :	NAD83
Format de la carte disponible :	Papier et numérique **
Numéro du rapport technique :	DH-93-02
Nom du rapport technique * :	Rivière Jacques-Cartier à Shannon

* Les résultats des études menant à cette cartographie sont présentés dans ce rapport.

** Les données numériques ayant servi lors de la production de cette carte sont en vente à la [Photocartothèque québécoise](#)

Latitude : 46° 52' 53"
Longitude : -71° 32' 15"

Latitude : 46° 52' 53"
Longitude : -71° 30' 45"



Latitude : 46° 52' 08 "
Longitude : -71° 32' 15"

Latitude : 46° 52' 08 "
Longitude : -71° 30' 45"


Important :

Cette carte ne donne pas d'information quant à la réglementation applicable dans les zones à risque qu'elle indique. De plus, l'information qu'elle présente quant au caractère inondable des lieux était valable au moment où les relevés conduisant à son édition ont été réalisés. Cette carte ne peut donc tenir compte d'aménagements du territoire réalisés après la date d'édition et pourrait même ne pas prendre en considération des aménagements réalisés entre la date des relevés et la date d'édition. Pour une information sur la réglementation applicable et sur les modifications possibles à cette carte, veuillez vérifier avec la municipalité concernée.



Carte des régions hydrographiques



Québec 

[© Gouvernement du Québec, 2003](#)



Fiche descriptive de la carte 21L13-020-1119-2

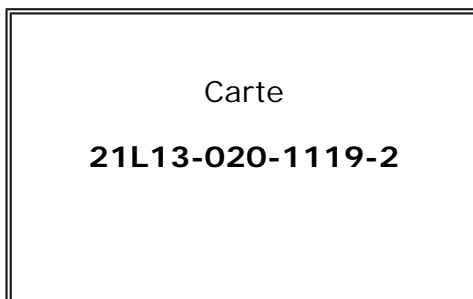
Lac ou cours d'eau :	Rivière Jacques-Cartier
Municipalité :	Shannon
MRC :	La Jacques-Cartier
Région administrative :	Capitale-Nationale
Nom de la carte :	Shannon
Échelle :	1 : 2000
Date de désignation :	1996-09-16
Système de référence géodésique :	NAD83
Format de la carte disponible :	Papier et numérique **
Numéro du rapport technique :	DH-93-02
Nom du rapport technique * :	Rivière Jacques-Cartier à Shannon

* Les résultats des études menant à cette cartographie sont présentés dans ce rapport.

** Les données numériques ayant servi lors de la production de cette carte sont en vente à la [Photocartothèque québécoise](#)

Latitude : 46° 53' 38"
Longitude : -71° 32' 15"

Latitude : 46° 53' 38"
Longitude : -71° 30' 45"



Latitude : 46° 52' 53 "
Longitude : -71° 32' 15"

Latitude : 46° 52' 53 "
Longitude : -71° 30' 45"


Important :

Cette carte ne donne pas d'information quant à la réglementation applicable dans les zones à risque qu'elle indique. De plus, l'information qu'elle présente quant au caractère inondable des lieux était valable au moment où les relevés conduisant à son édition ont été réalisés. Cette carte ne peut donc tenir compte d'aménagements du territoire réalisés après la date d'édition et pourrait même ne pas prendre en considération des aménagements réalisés entre la date des relevés et la date d'édition. Pour une information sur la réglementation applicable et sur les modifications possibles à cette carte, veuillez vérifier avec la municipalité concernée.



Carte des régions hydrographiques



Québec 

[© Gouvernement du Québec, 2003](#)



Rivière Jaune

Possibilité de trier le résultat en cliquant sur le titre de la colonne.

▼ Numéro de la carte	Nom de la carte	Municipalité	Échelle
21L14-020-1206-1	Québec	Québec	1 : 2000
21L14-020-1305-2	Québec	Québec	1 : 2000
21L14-020-1306-2	Charlesbourg	Québec	1 : 2000
21L14-020-1307-2	Charlesbourg	Québec	1 : 2000



Carte des régions hydrographiques





Fiche descriptive de la carte 21L14-020-1206-1

Lac ou cours d'eau :	Rivière Saint-Charles
Municipalité :	Québec
MRC :	Québec
Région administrative :	Capitale-Nationale
Nom de la carte :	Québec
Échelle :	1 : 2000
Date de désignation :	1991-10-15
Système de référence géodésique :	NAD27
Format de la carte disponible :	Papier et numérique **
Numéro du rapport technique :	MH-90-02
Nom du rapport technique * :	Rivière Saint-Charles, Rivière Du Berger, Rivière Lorette, Rivière Nelson et Rivière Jaune (CUQ)

* Les résultats des études menant à cette cartographie sont présentés dans ce rapport.

** Les données numériques ayant servi lors de la production de cette carte sont en vente à la [Photocartotheque québécoise](#)

Latitude : 46° 54' 23"
Longitude : -71° 22' 30"

Latitude : 46° 54' 23"
Longitude : -71° 21' 00"



Latitude : 46° 53' 38 "
Longitude : -71° 22' 30"

Latitude : 46° 53' 38 "
Longitude : -71° 21' 00"

Important :

Cette carte ne donne pas d'information quant à la réglementation applicable dans les zones à risque qu'elle indique. De plus, l'information qu'elle présente quant au caractère inondable des lieux était valable au moment où les relevés conduisant à son édition ont été réalisés. Cette carte ne peut donc tenir compte d'aménagements du territoire réalisés après la date d'édition et pourrait même ne pas prendre en considération des aménagements réalisés entre la date des relevés et la date d'édition. Pour une information sur la réglementation applicable et sur les modifications possibles à cette carte, veuillez vérifier avec la municipalité concernée.



Carte des régions hydrographiques



Québec 

[© Gouvernement du Québec, 2003](#)



Fiche descriptive de la carte 21L14-020-1305-2

Lac ou cours d'eau :	Rivière Saint-Charles
Municipalité :	Québec
MRC :	Québec
Région administrative :	Capitale-Nationale
Nom de la carte :	Québec
Échelle :	1 : 2000
Date de désignation :	1991-10-15
Système de référence géodésique :	NAD27
Format de la carte disponible :	Papier et numérique **
Numéro du rapport technique :	MH-90-02
Nom du rapport technique * :	Rivière Saint-Charles, Rivière Du Berger, Rivière Lorette, Rivière Nelson et Rivière Jaune (CUQ)

* Les résultats des études menant à cette cartographie sont présentés dans ce rapport.

** Les données numériques ayant servi lors de la production de cette carte sont en vente à la [Photocartotheque québécoise](#)

Latitude : 46° 55' 08"
Longitude : -71° 23' 15"

Latitude : 46° 55' 08"
Longitude : -71° 21' 45"



Latitude : 46° 54' 23 "
Longitude : -71° 23' 15"

Latitude : 46° 54' 23 "
Longitude : -71° 21' 45"

Important :

Cette carte ne donne pas d'information quant à la réglementation applicable dans les zones à risque qu'elle indique. De plus, l'information qu'elle présente quant au caractère inondable des lieux était valable au moment où les relevés conduisant à son édition ont été réalisés. Cette carte ne peut donc tenir compte d'aménagements du territoire réalisés après la date d'édition et pourrait même ne pas prendre en considération des aménagements réalisés entre la date des relevés et la date d'édition. Pour une information sur la réglementation applicable et sur les modifications possibles à cette carte, veuillez vérifier avec la municipalité concernée.



Carte des régions hydrographiques



Québec 

[© Gouvernement du Québec, 2003](#)



Fiche descriptive de la carte 21L14-020-1306-2

Lac ou cours d'eau :	Rivière Saint-Charles
Municipalité :	Québec
MRC :	Québec
Région administrative :	Capitale-Nationale
Nom de la carte :	Charlesbourg
Échelle :	1 : 2000
Date de désignation :	1991-10-15
Système de référence géodésique :	NAD27
Format de la carte disponible :	Papier et numérique **
Numéro du rapport technique :	MH-90-02
Nom du rapport technique * :	Rivière Saint-Charles, Rivière Du Berger, Rivière Lorette, Rivière Nelson et Rivière Jaune (CUQ)

* Les résultats des études menant à cette cartographie sont présentés dans ce rapport.

** Les données numériques ayant servi lors de la production de cette carte sont en vente à la [Photocartotheque québécoise](#)

Latitude : 46° 55' 08"
Longitude : -71° 21' 45"

Latitude : 46° 55' 08"
Longitude : -71° 20' 15"



Latitude : 46° 54' 23 "
Longitude : -71° 21' 45"

Latitude : 46° 54' 23 "
Longitude : -70° 20' 15"

Important :

Cette carte ne donne pas d'information quant à la réglementation applicable dans les zones à risque qu'elle indique. De plus, l'information qu'elle présente quant au caractère inondable des lieux était valable au moment où les relevés conduisant à son édition ont été réalisés. Cette carte ne peut donc tenir compte d'aménagements du territoire réalisés après la date d'édition et pourrait même ne pas prendre en considération des aménagements réalisés entre la date des relevés et la date d'édition. Pour une information sur la réglementation applicable et sur les modifications possibles à cette carte, veuillez vérifier avec la municipalité concernée.



Carte des régions hydrographiques



Québec 

[© Gouvernement du Québec, 2003](#)



Fiche descriptive de la carte 21L14-020-1307-2

Lac ou cours d'eau :	Rivière Jaune
Municipalité :	Québec
MRC :	Québec
Région administrative :	Capitale-Nationale
Nom de la carte :	Charlesbourg
Échelle :	1 : 2000
Date de désignation :	1991-10-15
Système de référence géodésique :	NAD27
Format de la carte disponible :	Papier et numérique **
Numéro du rapport technique :	MH-90-02
Nom du rapport technique * :	Rivière Saint-Charles, Rivière Du Berger, Rivière Lorette, Rivière Nelson et Rivière Jaune (CUQ)

* Les résultats des études menant à cette cartographie sont présentés dans ce rapport.

** Les données numériques ayant servi lors de la production de cette carte sont en vente à la [Photocartotheque québécoise](#)

Latitude : 46° 55' 08"
Longitude : -71° 20' 15"

Latitude : 46° 55' 08"
Longitude : -71° 18' 45"



Latitude : 46° 54' 23 "
Longitude : -71° 20' 15"

Latitude : 46° 54' 23 "
Longitude : -71° 18' 45"

Important :

Cette carte ne donne pas d'information quant à la réglementation applicable dans les zones à risque qu'elle indique. De plus, l'information qu'elle présente quant au caractère inondable des lieux était valable au moment où les relevés conduisant à son édition ont été réalisés. Cette carte ne peut donc tenir compte d'aménagements du territoire réalisés après la date d'édition et pourrait même ne pas prendre en considération des aménagements réalisés entre la date des relevés et la date d'édition. Pour une information sur la réglementation applicable et sur les modifications possibles à cette carte, veuillez vérifier avec la municipalité concernée.



Carte des régions hydrographiques



Québec 

[© Gouvernement du Québec, 2003](#)



Rivière L'Assomption

Possibilité de trier le résultat en cliquant sur le titre de la colonne.

▼ Numéro de la carte	Nom de la carte	Municipalité	Échelle
31H11-100-0401	Repentigny	Charlemagne	1 : 10 000
31H11-100-0401	Repentigny	Repentigny	1 : 10 000
31H11-100-5234	Repentigny	Charlemagne	1 : 10 000
31H11-100-5234	Repentigny	L'Assomption	1 : 10 000
31H11-100-5234	Repentigny	Repentigny	1 : 10 000
31H14-100-5235	L'Assomption	L'Assomption	1 : 10 000
31H14-100-5235	L'Assomption	L'Épiphanie	1 : 10 000
31H14-100-5235	L'Assomption	Repentigny	1 : 10 000
31H14-100-5236	Joliette	Joliette	1 : 10 000
31H14-100-5236	Joliette	Saint-Paul	1 : 10 000
31H14-100-5236	Joliette	Saint-Thomas	1 : 10 000
31I03-100-5237	Joliette	Joliette	1 : 10 000
31I03-100-5237	Joliette	Notre-Dame-de-Lourdes	1 : 10 000
31I03-100-5237	Joliette	Notre-Dame-des-Prairies	1 : 10 000
31I03-100-5237	Joliette	Saint-Charles-Borromée	1 : 10 000



Carte des régions hydrographiques



Québec 

[© Gouvernement du Québec, 2003](#)



Fiche descriptive de la carte 31H11-100-5234

Lac ou cours d'eau :	Rivière L'Assomption
Municipalité :	Charlemagne
MRC :	L'Assomption
Région administrative :	Lanaudière
Nom de la carte :	Repentigny
Échelle :	1 : 10 000
Date de désignation :	1982-05-05
Système de référence géodésique :	NAD27
Format de la carte disponible :	Papier
Numéro du rapport technique :	ES-81-02
Nom du rapport technique * :	Rivière l'Assomption, tronçon Charlemagne - Joliette

* Les résultats des études menant à cette cartographie sont présentés dans ce rapport.

Latitude : 45° 47' 15"
Longitude : -73° 30' 00"

Latitude : 45° 47' 15"
Longitude : -73° 22' 30"



Latitude : 45° 43' 30 "
Longitude : -73° 30' 00"

Latitude : 45° 43' 30 "
Longitude : -73° 22' 30"


Important :

Cette carte ne donne pas d'information quant à la réglementation applicable dans les zones à risque qu'elle indique. De plus, l'information qu'elle présente quant au caractère inondable des lieux était valable au moment où les relevés conduisant à son édition ont été réalisés. Cette carte ne peut donc tenir compte d'aménagements du territoire réalisés après la date d'édition et pourrait même ne pas prendre en considération des aménagements réalisés entre la date des relevés et la date d'édition. Pour une information sur la réglementation applicable et sur les modifications possibles à cette carte, veuillez vérifier avec la municipalité concernée.



Carte des régions hydrographiques



Québec 

[© Gouvernement du Québec, 2003](#)



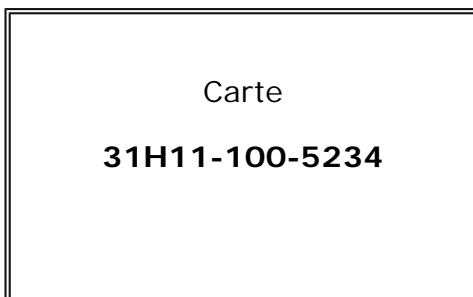
Fiche descriptive de la carte 31H11-100-5234

Lac ou cours d'eau :	Rivière L'Assomption
Municipalité :	L'Assomption
MRC :	L'Assomption
Région administrative :	Lanaudière
Nom de la carte :	Repentigny
Échelle :	1 : 10 000
Date de désignation :	1982-05-05
Système de référence géodésique :	NAD27
Format de la carte disponible :	Papier
Numéro du rapport technique :	ES-81-02
Nom du rapport technique * :	Rivière l'Assomption, tronçon Charlemagne - Joliette

* Les résultats des études menant à cette cartographie sont présentés dans ce rapport.

Latitude : 45° 47' 15"
Longitude : -73° 30' 00"

Latitude : 45° 47' 15"
Longitude : -73° 22' 30"



Latitude : 45° 43' 30 "
Longitude : -73° 30' 00"

Latitude : 45° 43' 30 "
Longitude : -73° 22' 30"

Important :

Cette carte ne donne pas d'information quant à la réglementation applicable dans les zones à risque qu'elle indique. De plus, l'information qu'elle présente quant au caractère inondable des lieux était valable au moment où les relevés conduisant à son édition ont été réalisés. Cette carte ne peut donc tenir compte d'aménagements du territoire réalisés après la date d'édition et pourrait même ne pas prendre en considération des aménagements réalisés entre la date des relevés et la date d'édition. Pour une information sur la réglementation applicable et sur les modifications possibles à cette carte, veuillez vérifier avec la municipalité concernée.



Carte des régions hydrographiques



Québec 

[© Gouvernement du Québec, 2003](#)



Fiche descriptive de la carte 31H11-100-5234

Lac ou cours d'eau :	Rivière L'Assomption
Municipalité :	Repentigny
MRC :	L'Assomption
Région administrative :	Lanaudière
Nom de la carte :	Repentigny
Échelle :	1 : 10 000
Date de désignation :	1982-05-05
Système de référence géodésique :	NAD27
Format de la carte disponible :	Papier
Numéro du rapport technique :	ES-81-02
Nom du rapport technique * :	Rivière l'Assomption, tronçon Charlemagne - Joliette

* Les résultats des études menant à cette cartographie sont présentés dans ce rapport.

Latitude : 45° 47' 15"
Longitude : -73° 30' 00"

Latitude : 45° 47' 15"
Longitude : -73° 22' 30"



Latitude : 45° 43' 30 "
Longitude : -73° 30' 00"

Latitude : 45° 43' 30 "
Longitude : -73° 22' 30"


Important :

Cette carte ne donne pas d'information quant à la réglementation applicable dans les zones à risque qu'elle indique. De plus, l'information qu'elle présente quant au caractère inondable des lieux était valable au moment où les relevés conduisant à son édition ont été réalisés. Cette carte ne peut donc tenir compte d'aménagements du territoire réalisés après la date d'édition et pourrait même ne pas prendre en considération des aménagements réalisés entre la date des relevés et la date d'édition. Pour une information sur la réglementation applicable et sur les modifications possibles à cette carte, veuillez vérifier avec la municipalité concernée.



Carte des régions hydrographiques



Québec 

[© Gouvernement du Québec, 2003](#)



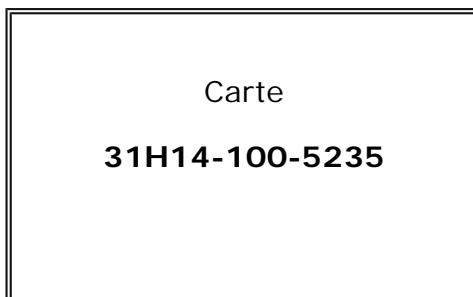
Fiche descriptive de la carte 31H14-100-5235

Lac ou cours d'eau :	Rivière L'Assomption
Municipalité :	L'Assomption
MRC :	L'Assomption
Région administrative :	Lanaudière
Nom de la carte :	L'Assomption
Échelle :	1 : 10 000
Date de désignation :	1982-05-05
Système de référence géodésique :	NAD27
Format de la carte disponible :	Papier
Numéro du rapport technique :	ES-81-02
Nom du rapport technique * :	Rivière l'Assomption, tronçon Charlemagne - Joliette

* Les résultats des études menant à cette cartographie sont présentés dans ce rapport.

Latitude : 45° 51' 00"
Longitude : -73° 30' 00"

Latitude : 45° 51' 00"
Longitude : -73° 22' 30"



Latitude : 45° 47' 15 "
Longitude : -73° 30' 00"

Latitude : 45° 47' 15 "
Longitude : -73° 22' 30"


Important :

Cette carte ne donne pas d'information quant à la réglementation applicable dans les zones à risque qu'elle indique. De plus, l'information qu'elle présente quant au caractère inondable des lieux était valable au moment où les relevés conduisant à son édition ont été réalisés. Cette carte ne peut donc tenir compte d'aménagements du territoire réalisés après la date d'édition et pourrait même ne pas prendre en considération des aménagements réalisés entre la date des relevés et la date d'édition. Pour une information sur la réglementation applicable et sur les modifications possibles à cette carte, veuillez vérifier avec la municipalité concernée.



Carte des régions hydrographiques



Québec 

[© Gouvernement du Québec, 2003](#)



Fiche descriptive de la carte 31H14-100-5235

Lac ou cours d'eau :	Rivière L'Assomption
Municipalité :	L'Épiphanie
MRC :	L'Assomption
Région administrative :	Lanaudière
Nom de la carte :	L'Assomption
Échelle :	1 : 10 000
Date de désignation :	1982-05-05
Système de référence géodésique :	NAD27
Format de la carte disponible :	Papier
Numéro du rapport technique :	ES-81-02
Nom du rapport technique * :	Rivière l'Assomption, tronçon Charlemagne - Joliette

* Les résultats des études menant à cette cartographie sont présentés dans ce rapport.

Latitude : 45° 51' 00"
Longitude : -73° 30' 00"

Latitude : 45° 51' 00"
Longitude : -73° 22' 30"



Latitude : 45° 47' 15 "
Longitude : -73° 30' 00"

Latitude : 45° 47' 15 "
Longitude : -73° 22' 30"


Important :

Cette carte ne donne pas d'information quant à la réglementation applicable dans les zones à risque qu'elle indique. De plus, l'information qu'elle présente quant au caractère inondable des lieux était valable au moment où les relevés conduisant à son édition ont été réalisés. Cette carte ne peut donc tenir compte d'aménagements du territoire réalisés après la date d'édition et pourrait même ne pas prendre en considération des aménagements réalisés entre la date des relevés et la date d'édition. Pour une information sur la réglementation applicable et sur les modifications possibles à cette carte, veuillez vérifier avec la municipalité concernée.



Carte des régions hydrographiques



Québec 

[© Gouvernement du Québec, 2003](#)



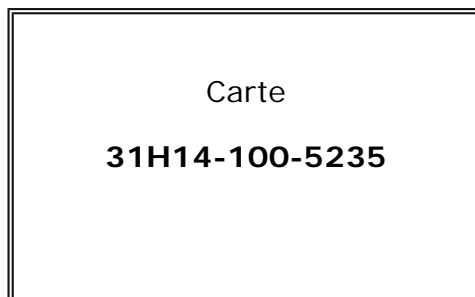
Fiche descriptive de la carte 31H14-100-5235

Lac ou cours d'eau :	Rivière L'Assomption
Municipalité :	Repentigny
MRC :	L'Assomption
Région administrative :	Lanaudière
Nom de la carte :	L'Assomption
Échelle :	1 : 10 000
Date de désignation :	1982-05-05
Système de référence géodésique :	NAD27
Format de la carte disponible :	Papier
Numéro du rapport technique :	ES-81-02
Nom du rapport technique * :	Rivière l'Assomption, tronçon Charlemagne - Joliette

* Les résultats des études menant à cette cartographie sont présentés dans ce rapport.

Latitude : 45° 51' 00"
Longitude : -73° 30' 00"

Latitude : 45° 51' 00"
Longitude : -73° 22' 30"



Latitude : 45° 47' 15 "
Longitude : -73° 30' 00"

Latitude : 45° 47' 15 "
Longitude : -73° 22' 30"


Important :

Cette carte ne donne pas d'information quant à la réglementation applicable dans les zones à risque qu'elle indique. De plus, l'information qu'elle présente quant au caractère inondable des lieux était valable au moment où les relevés conduisant à son édition ont été réalisés. Cette carte ne peut donc tenir compte d'aménagements du territoire réalisés après la date d'édition et pourrait même ne pas prendre en considération des aménagements réalisés entre la date des relevés et la date d'édition. Pour une information sur la réglementation applicable et sur les modifications possibles à cette carte, veuillez vérifier avec la municipalité concernée.



Carte des régions hydrographiques



Québec 

[© Gouvernement du Québec, 2003](#)

Fiche descriptive de la carte 31H14-100-5236

Lac ou cours d'eau :	Rivière L'Assomption
Municipalité :	Joliette
MRC :	Joliette
Région administrative :	Lanaudière
Nom de la carte :	Joliette
Échelle :	1 : 10 000
Date de désignation :	1982-05-05
Système de référence géodésique :	NAD27
Format de la carte disponible :	Papier
Numéro du rapport technique :	ES-81-02
Nom du rapport technique * :	Rivière l'Assomption, tronçon Charlemagne - Joliette

* Les résultats des études menant à cette cartographie sont présentés dans ce rapport.

Latitude : 46° 01' 53"
Longitude : -73° 28' 30"

Latitude : 46° 01' 53"
Longitude : -73° 21' 00"



Latitude : 45° 58' 08 "
Longitude : -73° 28' 30"

Latitude : 45° 58' 08 "
Longitude : -73° 21' 00"


Important :

Cette carte ne donne pas d'information quant à la réglementation applicable dans les zones à risque qu'elle indique. De plus, l'information qu'elle présente quant au caractère inondable des lieux était valable au moment où les relevés conduisant à son édition ont été réalisés. Cette carte ne peut donc tenir compte d'aménagements du territoire réalisés après la date d'édition et pourrait même ne pas prendre en considération des aménagements réalisés entre la date des relevés et la date d'édition. Pour une information sur la réglementation applicable et sur les modifications possibles à cette carte, veuillez vérifier avec la municipalité concernée.



Carte des régions hydrographiques



Québec 

[© Gouvernement du Québec, 2003](#)



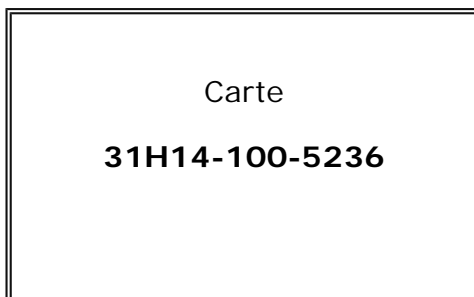
Fiche descriptive de la carte 31H14-100-5236

Lac ou cours d'eau :	Rivière L'Assomption
Municipalité :	Saint-Paul
MRC :	Joliette
Région administrative :	Lanaudière
Nom de la carte :	Joliette
Échelle :	1 : 10 000
Date de désignation :	1982-05-05
Système de référence géodésique :	NAD27
Format de la carte disponible :	Papier
Numéro du rapport technique :	ES-81-02
Nom du rapport technique * :	Rivière l'Assomption, tronçon Charlemagne - Joliette

* Les résultats des études menant à cette cartographie sont présentés dans ce rapport.

Latitude : 46° 01' 53"
Longitude : -73° 28' 30"

Latitude : 46° 01' 53"
Longitude : -73° 21' 00"



Latitude : 45° 58' 08 "
Longitude : -73° 28' 30"

Latitude : 45° 58' 08 "
Longitude : -73° 21' 00"


Important :

Cette carte ne donne pas d'information quant à la réglementation applicable dans les zones à risque qu'elle indique. De plus, l'information qu'elle présente quant au caractère inondable des lieux était valable au moment où les relevés conduisant à son édition ont été réalisés. Cette carte ne peut donc tenir compte d'aménagements du territoire réalisés après la date d'édition et pourrait même ne pas prendre en considération des aménagements réalisés entre la date des relevés et la date d'édition. Pour une information sur la réglementation applicable et sur les modifications possibles à cette carte, veuillez vérifier avec la municipalité concernée.



Carte des régions hydrographiques



Québec 

[© Gouvernement du Québec, 2003](#)



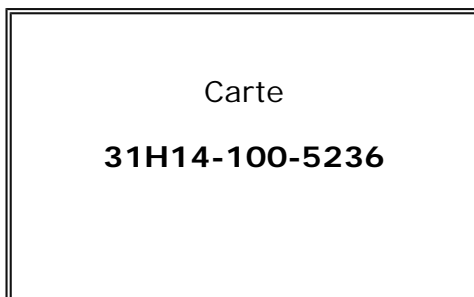
Fiche descriptive de la carte 31H14-100-5236

Lac ou cours d'eau :	Rivière L'Assomption
Municipalité :	Saint-Thomas
MRC :	Joliette
Région administrative :	Lanaudière
Nom de la carte :	Joliette
Échelle :	1 : 10 000
Date de désignation :	1982-05-05
Système de référence géodésique :	NAD27
Format de la carte disponible :	Papier
Numéro du rapport technique :	ES-81-02
Nom du rapport technique * :	Rivière l'Assomption, tronçon Charlemagne - Joliette

* Les résultats des études menant à cette cartographie sont présentés dans ce rapport.

Latitude : 46° 01' 53"
Longitude : -73° 28' 30"

Latitude : 46° 01' 53"
Longitude : -73° 21' 00"



Latitude : 45° 58' 08 "
Longitude : -73° 28' 30"

Latitude : 45° 58' 08 "
Longitude : -73° 21' 00"


Important :

Cette carte ne donne pas d'information quant à la réglementation applicable dans les zones à risque qu'elle indique. De plus, l'information qu'elle présente quant au caractère inondable des lieux était valable au moment où les relevés conduisant à son édition ont été réalisés. Cette carte ne peut donc tenir compte d'aménagements du territoire réalisés après la date d'édition et pourrait même ne pas prendre en considération des aménagements réalisés entre la date des relevés et la date d'édition. Pour une information sur la réglementation applicable et sur les modifications possibles à cette carte, veuillez vérifier avec la municipalité concernée.



Carte des régions hydrographiques



Québec 

[© Gouvernement du Québec, 2003](#)



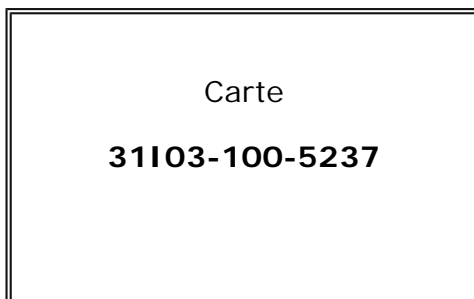
Fiche descriptive de la carte 31I03-100-5237

Lac ou cours d'eau :	Rivière L'Assomption
Municipalité :	Joliette
MRC :	Joliette
Région administrative :	Lanaudière
Nom de la carte :	Joliette
Échelle :	1 : 10 000
Date de désignation :	1982-05-05
Système de référence géodésique :	NAD27
Format de la carte disponible :	Papier
Numéro du rapport technique :	ES-81-02
Nom du rapport technique * :	Rivière l'Assomption, tronçon Charlemagne - Joliette

* Les résultats des études menant à cette cartographie sont présentés dans ce rapport.

Latitude : 46° 05' 38"
Longitude : -73° 30' 00"

Latitude : 46° 05' 38"
Longitude : -73° 22' 30"



Latitude : 46° 01' 53 "
Longitude : -73° 30' 00"

Latitude : 46° 01' 53 "
Longitude : -73° 22' 30"


Important :

Cette carte ne donne pas d'information quant à la réglementation applicable dans les zones à risque qu'elle indique. De plus, l'information qu'elle présente quant au caractère inondable des lieux était valable au moment où les relevés conduisant à son édition ont été réalisés. Cette carte ne peut donc tenir compte d'aménagements du territoire réalisés après la date d'édition et pourrait même ne pas prendre en considération des aménagements réalisés entre la date des relevés et la date d'édition. Pour une information sur la réglementation applicable et sur les modifications possibles à cette carte, veuillez vérifier avec la municipalité concernée.



Carte des régions hydrographiques



Québec 

[© Gouvernement du Québec, 2003](#)



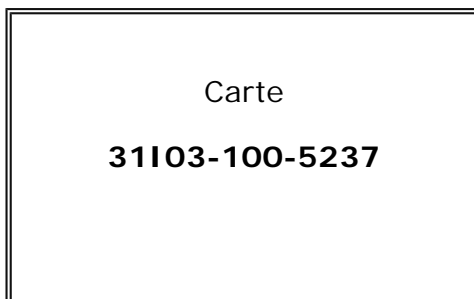
Fiche descriptive de la carte 31I03-100-5237

Lac ou cours d'eau :	Rivière L'Assomption
Municipalité :	Notre-Dame-de-Lourdes
MRC :	Joliette
Région administrative :	Lanaudière
Nom de la carte :	Joliette
Échelle :	1 : 10 000
Date de désignation :	1982-05-05
Système de référence géodésique :	NAD27
Format de la carte disponible :	Papier
Numéro du rapport technique :	ES-81-02
Nom du rapport technique * :	Rivière l'Assomption, tronçon Charlemagne - Joliette

* Les résultats des études menant à cette cartographie sont présentés dans ce rapport.

Latitude : 46° 05' 38"
Longitude : -73° 30' 00"

Latitude : 46° 05' 38"
Longitude : -73° 22' 30"



Latitude : 46° 01' 53 "
Longitude : -73° 30' 00"

Latitude : 46° 01' 53 "
Longitude : -73° 22' 30"


Important :

Cette carte ne donne pas d'information quant à la réglementation applicable dans les zones à risque qu'elle indique. De plus, l'information qu'elle présente quant au caractère inondable des lieux était valable au moment où les relevés conduisant à son édition ont été réalisés. Cette carte ne peut donc tenir compte d'aménagements du territoire réalisés après la date d'édition et pourrait même ne pas prendre en considération des aménagements réalisés entre la date des relevés et la date d'édition. Pour une information sur la réglementation applicable et sur les modifications possibles à cette carte, veuillez vérifier avec la municipalité concernée.



Carte des régions hydrographiques



Québec 

[© Gouvernement du Québec, 2003](#)



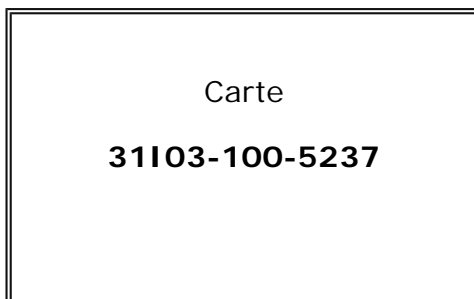
Fiche descriptive de la carte 31I03-100-5237

Lac ou cours d'eau :	Rivière L'Assomption
Municipalité :	Notre-Dame-des-Prairies
MRC :	Joliette
Région administrative :	Lanaudière
Nom de la carte :	Joliette
Échelle :	1 : 10 000
Date de désignation :	1982-05-05
Système de référence géodésique :	NAD27
Format de la carte disponible :	Papier
Numéro du rapport technique :	ES-81-02
Nom du rapport technique * :	Rivière l'Assomption, tronçon Charlemagne - Joliette

* Les résultats des études menant à cette cartographie sont présentés dans ce rapport.

Latitude : 46° 05' 38"
Longitude : -73° 30' 00"

Latitude : 46° 05' 38"
Longitude : -73° 22' 30"



Latitude : 46° 01' 53 "
Longitude : -73° 30' 00"

Latitude : 46° 01' 53 "
Longitude : -73° 22' 30"


Important :

Cette carte ne donne pas d'information quant à la réglementation applicable dans les zones à risque qu'elle indique. De plus, l'information qu'elle présente quant au caractère inondable des lieux était valable au moment où les relevés conduisant à son édition ont été réalisés. Cette carte ne peut donc tenir compte d'aménagements du territoire réalisés après la date d'édition et pourrait même ne pas prendre en considération des aménagements réalisés entre la date des relevés et la date d'édition. Pour une information sur la réglementation applicable et sur les modifications possibles à cette carte, veuillez vérifier avec la municipalité concernée.



Carte des régions hydrographiques



Québec 

[© Gouvernement du Québec, 2003](#)



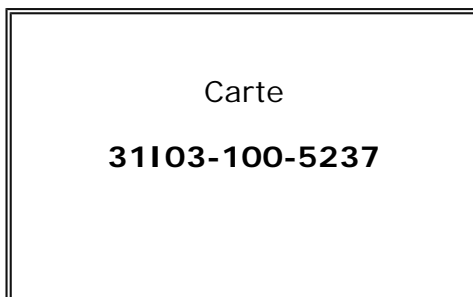
Fiche descriptive de la carte 31I03-100-5237

Lac ou cours d'eau :	Rivière L'Assomption
Municipalité :	Saint-Charles-Borromée
MRC :	Joliette
Région administrative :	Lanaudière
Nom de la carte :	Joliette
Échelle :	1 : 10 000
Date de désignation :	1982-05-05
Système de référence géodésique :	NAD27
Format de la carte disponible :	Papier
Numéro du rapport technique :	ES-81-02
Nom du rapport technique * :	Rivière l'Assomption, tronçon Charlemagne - Joliette

* Les résultats des études menant à cette cartographie sont présentés dans ce rapport.

Latitude : 46° 05' 38"
Longitude : -73° 30' 00"

Latitude : 46° 05' 38"
Longitude : -73° 22' 30"



Latitude : 46° 01' 53 "
Longitude : -73° 30' 00"

Latitude : 46° 01' 53 "
Longitude : -73° 22' 30"


Important :

Cette carte ne donne pas d'information quant à la réglementation applicable dans les zones à risque qu'elle indique. De plus, l'information qu'elle présente quant au caractère inondable des lieux était valable au moment où les relevés conduisant à son édition ont été réalisés. Cette carte ne peut donc tenir compte d'aménagements du territoire réalisés après la date d'édition et pourrait même ne pas prendre en considération des aménagements réalisés entre la date des relevés et la date d'édition. Pour une information sur la réglementation applicable et sur les modifications possibles à cette carte, veuillez vérifier avec la municipalité concernée.



Carte des régions hydrographiques



Québec 

[© Gouvernement du Québec, 2003](#)



Rivière Lorette

Possibilité de trier le résultat en cliquant sur le titre de la colonne.

▼ Numéro de la carte	Nom de la carte	Municipalité	Échelle
21L14-020-0407-1	Québec	Québec	1 : 2000
21L14-020-0408-1	Québec	Québec	1 : 2000
21L14-020-0508-1	Québec	Québec	1 : 2000



Carte des régions hydrographiques





Fiche descriptive de la carte 21L14-020-0407-1

Lac ou cours d'eau :	Rivière Lorette
Municipalité :	Québec
MRC :	Québec
Région administrative :	Capitale-Nationale
Nom de la carte :	Québec
Échelle :	1 : 2000
Date de désignation :	1991-10-15
Système de référence géodésique :	NAD27
Format de la carte disponible :	Papier et numérique **
Numéro du rapport technique :	MH-90-02
Nom du rapport technique * :	Rivière Saint-Charles, Rivière Du Berger, Rivière Lorette, Rivière Nelson et Rivière Jaune (CUQ)

* Les résultats des études menant à cette cartographie sont présentés dans ce rapport.

** Les données numériques ayant servi lors de la production de cette carte sont en vente à la [Photocartotheque québécoise](#)

Latitude : 46° 48' 23"
Longitude : -71° 21' 00"

Latitude : 46° 48' 23"
Longitude : -71° 19' 30"



Latitude : 46° 47' 38 "
Longitude : -71° 21' 00"

Latitude : 46° 47' 38 "
Longitude : -71° 19' 30"

Important :

Cette carte ne donne pas d'information quant à la réglementation applicable dans les zones à risque qu'elle indique. De plus, l'information qu'elle présente quant au caractère inondable des lieux était valable au moment où les relevés conduisant à son édition ont été réalisés. Cette carte ne peut donc tenir compte d'aménagements du territoire réalisés après la date d'édition et pourrait même ne pas prendre en considération des aménagements réalisés entre la date des relevés et la date d'édition. Pour une information sur la réglementation applicable et sur les modifications possibles à cette carte, veuillez vérifier avec la municipalité concernée.



Carte des régions hydrographiques



Québec 

[© Gouvernement du Québec, 2003](#)



Fiche descriptive de la carte 21L14-020-0408-1

Lac ou cours d'eau :	Rivière Lorette
Municipalité :	Québec
MRC :	Québec
Région administrative :	Capitale-Nationale
Nom de la carte :	Québec
Échelle :	1 : 2000
Date de désignation :	1991-10-15
Système de référence géodésique :	NAD27
Format de la carte disponible :	Papier et numérique **
Numéro du rapport technique :	MH-90-02
Nom du rapport technique * :	Rivière Saint-Charles, Rivière Du Berger, Rivière Lorette, Rivière Nelson et Rivière Jaune (CUQ)

* Les résultats des études menant à cette cartographie sont présentés dans ce rapport.

** Les données numériques ayant servi lors de la production de cette carte sont en vente à la [Photocartotheque québécoise](#)

Latitude : 46° 48' 23"
Longitude : -71° 19' 30"

Latitude : 46° 48' 23"
Longitude : -71° 18' 00"



Latitude : 46° 47' 38 "
Longitude : -71° 19' 30"

Latitude : 46° 47' 38 "
Longitude : -71° 18' 00"

Important :

Cette carte ne donne pas d'information quant à la réglementation applicable dans les zones à risque qu'elle indique. De plus, l'information qu'elle présente quant au caractère inondable des lieux était valable au moment où les relevés conduisant à son édition ont été réalisés. Cette carte ne peut donc tenir compte d'aménagements du territoire réalisés après la date d'édition et pourrait même ne pas prendre en considération des aménagements réalisés entre la date des relevés et la date d'édition. Pour une information sur la réglementation applicable et sur les modifications possibles à cette carte, veuillez vérifier avec la municipalité concernée.



Carte des régions hydrographiques



Québec 

[© Gouvernement du Québec, 2003](#)



Fiche descriptive de la carte 21L14-020-0508-1

Lac ou cours d'eau :	Rivière Saint-Charles
Municipalité :	Québec
MRC :	Québec
Région administrative :	Capitale-Nationale
Nom de la carte :	Québec
Échelle :	1 : 2000
Date de désignation :	1991-10-15
Système de référence géodésique :	NAD27
Format de la carte disponible :	Papier et numérique **
Numéro du rapport technique :	MH-90-02
Nom du rapport technique * :	Rivière Saint-Charles, Rivière Du Berger, Rivière Lorette, Rivière Nelson et Rivière Jaune (CUQ)

* Les résultats des études menant à cette cartographie sont présentés dans ce rapport.

** Les données numériques ayant servi lors de la production de cette carte sont en vente à la [Photocartotheque québécoise](#)

Latitude : 46° 49' 08"
Longitude : -71° 19' 30"

Latitude : 46° 49' 08"
Longitude : -71° 18' 00"



Latitude : 46° 48' 23 "
Longitude : -71° 19' 30"

Latitude : 46° 48' 23 "
Longitude : -71° 18' 00"

Important :

Cette carte ne donne pas d'information quant à la réglementation applicable dans les zones à risque qu'elle indique. De plus, l'information qu'elle présente quant au caractère inondable des lieux était valable au moment où les relevés conduisant à son édition ont été réalisés. Cette carte ne peut donc tenir compte d'aménagements du territoire réalisés après la date d'édition et pourrait même ne pas prendre en considération des aménagements réalisés entre la date des relevés et la date d'édition. Pour une information sur la réglementation applicable et sur les modifications possibles à cette carte, veuillez vérifier avec la municipalité concernée.



Carte des régions hydrographiques



Québec 

[© Gouvernement du Québec, 2003](#)



Rivière Malbaie

Possibilité de trier le résultat en cliquant sur le titre de la colonne.

▼ Numéro de la carte	Nom de la carte	Municipalité	Échelle
21M09-020-1314-3	La Malbaie	La Malbaie	1 : 2000
21M09-020-1413-2	La Malbaie	La Malbaie	1 : 2000
21M09-020-1414-3	La Malbaie	La Malbaie	1 : 2000
21M09-020-1513-1	La Malbaie	La Malbaie	1 : 2000



Carte des régions hydrographiques





Fiche descriptive de la carte 21M09-020-1314-3

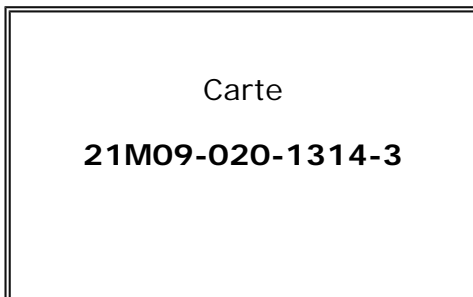
Lac ou cours d'eau :	Rivière Malbaie
Municipalité :	La Malbaie
MRC :	Charlevoix-Est
Région administrative :	Capitale-Nationale
Nom de la carte :	La Malbaie
Échelle :	1 : 2000
Date de désignation :	1990-03-20
Système de référence géodésique :	NAD27
Format de la carte disponible :	Papier et numérique **
Numéro du rapport technique :	MH-87-02
Nom du rapport technique * :	Rivière Malbaie à la Malbaie

* Les résultats des études menant à cette cartographie sont présentés dans ce rapport.

** Les données numériques ayant servi lors de la production de cette carte sont en vente à la [Photocartotheque québécoise](#)

Latitude : 47° 39' 45"
Longitude : -70° 09' 45"

Latitude : 47° 39' 45"
Longitude : -70° 08' 15"



Latitude : 47° 39' 00 "
Longitude : -70° 09' 45"

Latitude : 47° 39' 00 "
Longitude : -70° 08' 15"


Important :

Cette carte ne donne pas d'information quant à la réglementation applicable dans les zones à risque qu'elle indique. De plus, l'information qu'elle présente quant au caractère inondable des lieux était valable au moment où les relevés conduisant à son édition ont été réalisés. Cette carte ne peut donc tenir compte d'aménagements du territoire réalisés après la date d'édition et pourrait même ne pas prendre en considération des aménagements réalisés entre la date des relevés et la date d'édition. Pour une information sur la réglementation applicable et sur les modifications possibles à cette carte, veuillez vérifier avec la municipalité concernée.



Carte des régions hydrographiques



Québec 

[© Gouvernement du Québec, 2003](#)



Fiche descriptive de la carte 21M09-020-1413-2

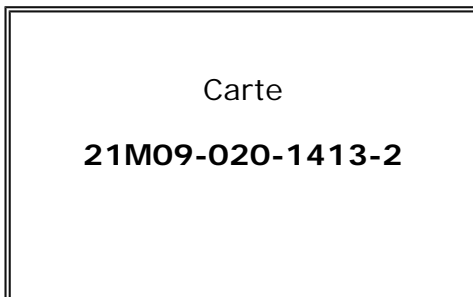
Lac ou cours d'eau :	Rivière Malbaie
Municipalité :	La Malbaie
MRC :	Charlevoix-Est
Région administrative :	Capitale-Nationale
Nom de la carte :	La Malbaie
Échelle :	1 : 2000
Date de désignation :	1990-03-20
Système de référence géodésique :	NAD27
Format de la carte disponible :	Papier et numérique **
Numéro du rapport technique :	MH-87-02
Nom du rapport technique * :	Rivière Malbaie à la Malbaie

* Les résultats des études menant à cette cartographie sont présentés dans ce rapport.

** Les données numériques ayant servi lors de la production de cette carte sont en vente à la [Photocartotheque québécoise](#)

Latitude : 47° 40' 53"
Longitude : -70° 11' 15"

Latitude : 47° 40' 53"
Longitude : -70° 09' 45"



Latitude : 47° 40' 08 "
Longitude : -70° 11' 15"

Latitude : 47° 40' 08 "
Longitude : -70° 09' 45"


Important :

Cette carte ne donne pas d'information quant à la réglementation applicable dans les zones à risque qu'elle indique. De plus, l'information qu'elle présente quant au caractère inondable des lieux était valable au moment où les relevés conduisant à son édition ont été réalisés. Cette carte ne peut donc tenir compte d'aménagements du territoire réalisés après la date d'édition et pourrait même ne pas prendre en considération des aménagements réalisés entre la date des relevés et la date d'édition. Pour une information sur la réglementation applicable et sur les modifications possibles à cette carte, veuillez vérifier avec la municipalité concernée.



Carte des régions hydrographiques



Québec 

[© Gouvernement du Québec, 2003](#)



Fiche descriptive de la carte 21M09-020-1414-3

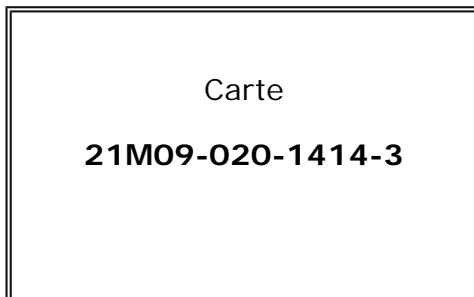
Lac ou cours d'eau :	Rivière Malbaie
Municipalité :	La Malbaie
MRC :	Charlevoix-Est
Région administrative :	Capitale-Nationale
Nom de la carte :	La Malbaie
Échelle :	1 : 2000
Date de désignation :	1990-03-20
Système de référence géodésique :	NAD27
Format de la carte disponible :	Papier et numérique **
Numéro du rapport technique :	MH-87-02
Nom du rapport technique * :	Rivière Malbaie à la Malbaie

* Les résultats des études menant à cette cartographie sont présentés dans ce rapport.

** Les données numériques ayant servi lors de la production de cette carte sont en vente à la [Photocartoèque québécoise](#)

Latitude : 47° 40' 30"
Longitude : -70° 09' 45"

Latitude : 47° 40' 30"
Longitude : -70° 08' 15"



Latitude : 47° 39' 45 "
Longitude : -70° 09' 45"

Latitude : 47° 39' 45 "
Longitude : -70° 08' 15"


Important :

Cette carte ne donne pas d'information quant à la réglementation applicable dans les zones à risque qu'elle indique. De plus, l'information qu'elle présente quant au caractère inondable des lieux était valable au moment où les relevés conduisant à son édition ont été réalisés. Cette carte ne peut donc tenir compte d'aménagements du territoire réalisés après la date d'édition et pourrait même ne pas prendre en considération des aménagements réalisés entre la date des relevés et la date d'édition. Pour une information sur la réglementation applicable et sur les modifications possibles à cette carte, veuillez vérifier avec la municipalité concernée.



Carte des régions hydrographiques



Québec 

[© Gouvernement du Québec, 2003](#)



Fiche descriptive de la carte 21M09-020-1513-1

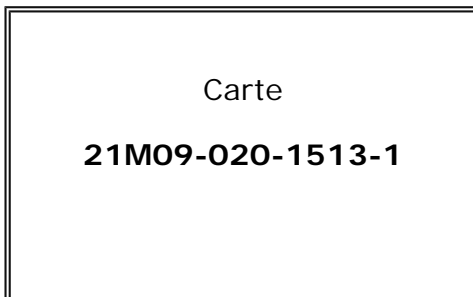
Lac ou cours d'eau :	Rivière Malbaie
Municipalité :	La Malbaie
MRC :	Charlevoix-Est
Région administrative :	Capitale-Nationale
Nom de la carte :	La Malbaie
Échelle :	1 : 2000
Date de désignation :	1990-03-20
Système de référence géodésique :	NAD27
Format de la carte disponible :	Papier et numérique **
Numéro du rapport technique :	MH-87-02
Nom du rapport technique * :	Rivière Malbaie à la Malbaie

* Les résultats des études menant à cette cartographie sont présentés dans ce rapport.

** Les données numériques ayant servi lors de la production de cette carte sont en vente à la [Photocartotheque québécoise](#)

Latitude : 47° 41' 38"
Longitude : -70° 12' 00"

Latitude : 47° 41' 38"
Longitude : -70° 10' 30"



Latitude : 47° 40' 53 "
Longitude : -70° 12' 00"

Latitude : 47° 40' 53 "
Longitude : -70° 10' 30"


Important :

Cette carte ne donne pas d'information quant à la réglementation applicable dans les zones à risque qu'elle indique. De plus, l'information qu'elle présente quant au caractère inondable des lieux était valable au moment où les relevés conduisant à son édition ont été réalisés. Cette carte ne peut donc tenir compte d'aménagements du territoire réalisés après la date d'édition et pourrait même ne pas prendre en considération des aménagements réalisés entre la date des relevés et la date d'édition. Pour une information sur la réglementation applicable et sur les modifications possibles à cette carte, veuillez vérifier avec la municipalité concernée.



Carte des régions hydrographiques



Québec 

[© Gouvernement du Québec, 2003](#)



Rivière Montmorency

Possibilité de trier le résultat en cliquant sur le titre de la colonne.

▼ Numéro de la carte	Nom de la carte	Municipalité	Échelle
21L14-020-1413-0	Beauport	Québec	1 : 2000
21L14-020-1712-3	Sainte-Brigitte-de-Laval	Sainte-Brigitte-de-Laval	1 : 2000
21L14-020-1812-3	Sainte-Brigitte-de-Laval	Sainte-Brigitte-de-Laval	1 : 2000



Carte des régions hydrographiques





Fiche descriptive de la carte 21L14-020-1413-0

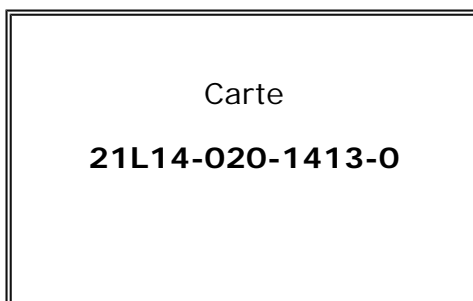
Lac ou cours d'eau :	Rivière Montmorency
Municipalité :	Québec
MRC :	Québec
Région administrative :	Capitale-Nationale
Nom de la carte :	Beauport
Échelle :	1 : 2000
Date de désignation :	1996-09-16
Système de référence géodésique :	NAD83
Format de la carte disponible :	Papier et numérique **
Numéro du rapport technique :	DH-94-01
Nom du rapport technique * :	Rivière Montmorency (Rapide des Trois Saults)

* Les résultats des études menant à cette cartographie sont présentés dans ce rapport.

** Les données numériques ayant servi lors de la production de cette carte sont en vente à la [Photocartotheque québécoise](#)

Latitude : 46° 55' 30"
Longitude : -71° 12' 00"

Latitude : 46° 55' 30"
Longitude : -71° 10' 30"



Latitude : 46° 54' 45 "
Longitude : -71° 12' 00"

Latitude : 46° 54' 45 "
Longitude : -71° 10' 30"


Important :

Cette carte ne donne pas d'information quant à la réglementation applicable dans les zones à risque qu'elle indique. De plus, l'information qu'elle présente quant au caractère inondable des lieux était valable au moment où les relevés conduisant à son édition ont été réalisés. Cette carte ne peut donc tenir compte d'aménagements du territoire réalisés après la date d'édition et pourrait même ne pas prendre en considération des aménagements réalisés entre la date des relevés et la date d'édition. Pour une information sur la réglementation applicable et sur les modifications possibles à cette carte, veuillez vérifier avec la municipalité concernée.



Carte des régions hydrographiques



Québec 

[© Gouvernement du Québec, 2003](#)



Fiche descriptive de la carte 21L14-020-1712-3

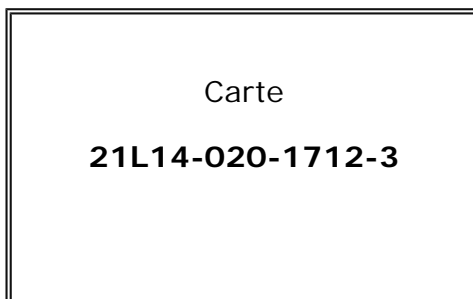
Lac ou cours d'eau :	Rivière Montmorency
Municipalité :	Sainte-Brigitte-de-Laval
MRC :	La Jacques-Cartier
Région administrative :	Capitale-Nationale
Nom de la carte :	Sainte-Brigitte-de-Laval
Échelle :	1 : 2000
Date de désignation :	1992-03-30
Système de référence géodésique :	NAD83
Format de la carte disponible :	Papier et numérique **
Numéro du rapport technique :	MH-89-14
Nom du rapport technique * :	Rivière Montmorency à l'île Enchanteresse

* Les résultats des études menant à cette cartographie sont présentés dans ce rapport.

** Les données numériques ayant servi lors de la production de cette carte sont en vente à la [Photocartotheque québécoise](#)

Latitude : 46° 57' 45"
Longitude : -71° 12' 45"

Latitude : 46° 57' 45"
Longitude : -71° 11' 15"



Latitude : 46° 57' 00 "
Longitude : -71° 12' 45"

Latitude : 46° 57' 00 "
Longitude : -71° 11' 15"


Important :

Cette carte ne donne pas d'information quant à la réglementation applicable dans les zones à risque qu'elle indique. De plus, l'information qu'elle présente quant au caractère inondable des lieux était valable au moment où les relevés conduisant à son édition ont été réalisés. Cette carte ne peut donc tenir compte d'aménagements du territoire réalisés après la date d'édition et pourrait même ne pas prendre en considération des aménagements réalisés entre la date des relevés et la date d'édition. Pour une information sur la réglementation applicable et sur les modifications possibles à cette carte, veuillez vérifier avec la municipalité concernée.



Carte des régions hydrographiques



Québec 

[© Gouvernement du Québec, 2003](#)



Fiche descriptive de la carte 21L14-020-1812-3

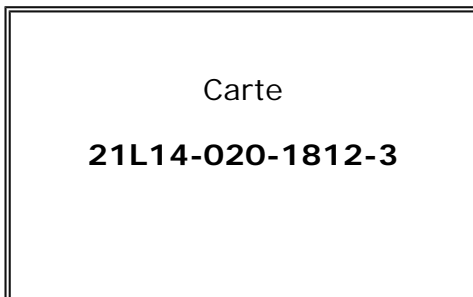
Lac ou cours d'eau :	Rivière Montmorency
Municipalité :	Sainte-Brigitte-de-Laval
MRC :	La Jacques-Cartier
Région administrative :	Capitale-Nationale
Nom de la carte :	Sainte-Brigitte-de-Laval
Échelle :	1 : 2000
Date de désignation :	1992-03-30
Système de référence géodésique :	NAD83
Format de la carte disponible :	Papier et numérique **
Numéro du rapport technique :	MH-89-14
Nom du rapport technique * :	Rivière Montmorency à l'île Enchanteresse

* Les résultats des études menant à cette cartographie sont présentés dans ce rapport.

** Les données numériques ayant servi lors de la production de cette carte sont en vente à la [Photocartotheque québécoise](#)

Latitude : 46° 58' 30"
Longitude : -71° 12' 45"

Latitude : 46° 58' 30"
Longitude : -71° 11' 15"



Latitude : 46° 57' 45 "
Longitude : -71° 12' 45"

Latitude : 46° 57' 45 "
Longitude : -71° 11' 15"


Important :

Cette carte ne donne pas d'information quant à la réglementation applicable dans les zones à risque qu'elle indique. De plus, l'information qu'elle présente quant au caractère inondable des lieux était valable au moment où les relevés conduisant à son édition ont été réalisés. Cette carte ne peut donc tenir compte d'aménagements du territoire réalisés après la date d'édition et pourrait même ne pas prendre en considération des aménagements réalisés entre la date des relevés et la date d'édition. Pour une information sur la réglementation applicable et sur les modifications possibles à cette carte, veuillez vérifier avec la municipalité concernée.



Carte des régions hydrographiques



Québec 

[© Gouvernement du Québec, 2003](#)



Rivière Nelson

Possibilité de trier le résultat en cliquant sur le titre de la colonne.

▼ Numéro de la carte	Nom de la carte	Municipalité	Échelle
21L14-020-0904-1	Québec	Québec	1 : 2000
21L14-020-0905-1	Québec	Québec	1 : 2000
21L14-020-0906-1	Québec	Québec	1 : 2000
21L14-020-1003-0	Québec	Québec	1 : 2000
21L14-020-1005-2	Québec	Québec	1 : 2000



Carte des régions hydrographiques





Fiche descriptive de la carte 21L14-020-0904-1

Lac ou cours d'eau :	Rivière Nelson
Municipalité :	Québec
MRC :	Québec
Région administrative :	Capitale-Nationale
Nom de la carte :	Québec
Échelle :	1 : 2000
Date de désignation :	1991-10-15
Système de référence géodésique :	NAD27
Format de la carte disponible :	Papier et numérique **
Numéro du rapport technique :	MH-90-02
Nom du rapport technique * :	Rivière Saint-Charles, Rivière Du Berger, Rivière Lorette, Rivière Nelson et Rivière Jaune (CUQ)

* Les résultats des études menant à cette cartographie sont présentés dans ce rapport.

** Les données numériques ayant servi lors de la production de cette carte sont en vente à la [Photocartotheque québécoise](#)

Latitude : 46° 52' 08"
Longitude : -71° 25' 30"

Latitude : 46° 52' 08"
Longitude : -71° 24' 00"



Latitude : 46° 51' 23 "
Longitude : -71° 25' 30"

Latitude : 46° 51' 23 "
Longitude : -71° 24' 00"

Important :

Cette carte ne donne pas d'information quant à la réglementation applicable dans les zones à risque qu'elle indique. De plus, l'information qu'elle présente quant au caractère inondable des lieux était valable au moment où les relevés conduisant à son édition ont été réalisés. Cette carte ne peut donc tenir compte d'aménagements du territoire réalisés après la date d'édition et pourrait même ne pas prendre en considération des aménagements réalisés entre la date des relevés et la date d'édition. Pour une information sur la réglementation applicable et sur les modifications possibles à cette carte, veuillez vérifier avec la municipalité concernée.



Carte des régions hydrographiques



Québec 

[© Gouvernement du Québec, 2003](#)



Fiche descriptive de la carte 21L14-020-0905-1

Lac ou cours d'eau :	Rivière Nelson
Municipalité :	Québec
MRC :	Québec
Région administrative :	Capitale-Nationale
Nom de la carte :	Québec
Échelle :	1 : 2000
Date de désignation :	1991-10-15
Système de référence géodésique :	NAD27
Format de la carte disponible :	Papier et numérique **
Numéro du rapport technique :	MH-90-02
Nom du rapport technique * :	Rivière Saint-Charles, Rivière Du Berger, Rivière Lorette, Rivière Nelson et Rivière Jaune (CUQ)

* Les résultats des études menant à cette cartographie sont présentés dans ce rapport.

** Les données numériques ayant servi lors de la production de cette carte sont en vente à la [Photocartotheque québécoise](#)

Latitude : 46° 52' 08"
Longitude : -71° 24' 00"

Latitude : 46° 52' 08"
Longitude : -71° 22' 30"



Latitude : 46° 51' 23 "
Longitude : -71° 24' 00"

Latitude : 46° 51' 23 "
Longitude : -71° 22' 30"

Important :

Cette carte ne donne pas d'information quant à la réglementation applicable dans les zones à risque qu'elle indique. De plus, l'information qu'elle présente quant au caractère inondable des lieux était valable au moment où les relevés conduisant à son édition ont été réalisés. Cette carte ne peut donc tenir compte d'aménagements du territoire réalisés après la date d'édition et pourrait même ne pas prendre en considération des aménagements réalisés entre la date des relevés et la date d'édition. Pour une information sur la réglementation applicable et sur les modifications possibles à cette carte, veuillez vérifier avec la municipalité concernée.



Carte des régions hydrographiques



Québec 

[© Gouvernement du Québec, 2003](#)



Fiche descriptive de la carte 21L14-020-0906-1

Lac ou cours d'eau :	Rivière Saint-Charles
Municipalité :	Québec
MRC :	Québec
Région administrative :	Capitale-Nationale
Nom de la carte :	Québec
Échelle :	1 : 2000
Date de désignation :	1991-10-15
Système de référence géodésique :	NAD27
Format de la carte disponible :	Papier et numérique **
Numéro du rapport technique :	MH-90-02
Nom du rapport technique * :	Rivière Saint-Charles, Rivière Du Berger, Rivière Lorette, Rivière Nelson et Rivière Jaune (CUQ)

* Les résultats des études menant à cette cartographie sont présentés dans ce rapport.

** Les données numériques ayant servi lors de la production de cette carte sont en vente à la [Photocartotheque québécoise](#)

Latitude : 46° 52' 08"
Longitude : -71° 22' 30"

Latitude : 46° 52' 08"
Longitude : -71° 21' 00"



Latitude : 46° 51' 23 "
Longitude : -71° 22' 30"

Latitude : 46° 51' 23 "
Longitude : -71° 21' 00"

Important :

Cette carte ne donne pas d'information quant à la réglementation applicable dans les zones à risque qu'elle indique. De plus, l'information qu'elle présente quant au caractère inondable des lieux était valable au moment où les relevés conduisant à son édition ont été réalisés. Cette carte ne peut donc tenir compte d'aménagements du territoire réalisés après la date d'édition et pourrait même ne pas prendre en considération des aménagements réalisés entre la date des relevés et la date d'édition. Pour une information sur la réglementation applicable et sur les modifications possibles à cette carte, veuillez vérifier avec la municipalité concernée.



Carte des régions hydrographiques



Québec 

[© Gouvernement du Québec, 2003](#)



Fiche descriptive de la carte 21L14-020-1003-0

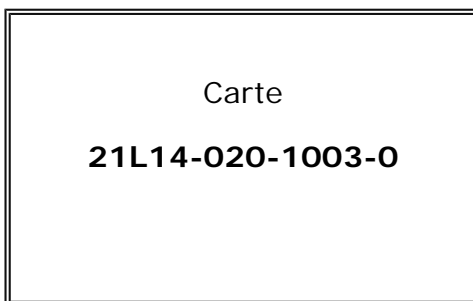
Lac ou cours d'eau :	Rivière Nelson
Municipalité :	Québec
MRC :	Québec
Région administrative :	Capitale-Nationale
Nom de la carte :	Québec
Échelle :	1 : 2000
Date de désignation :	1991-10-15
Système de référence géodésique :	NAD27
Format de la carte disponible :	Papier et numérique **
Numéro du rapport technique :	MH-90-02
Nom du rapport technique * :	Rivière Saint-Charles, Rivière Du Berger, Rivière Lorette, Rivière Nelson et Rivière Jaune (CUQ)

* Les résultats des études menant à cette cartographie sont présentés dans ce rapport.

** Les données numériques ayant servi lors de la production de cette carte sont en vente à la [Photocartotheque québécoise](#)

Latitude : 46° 52' 30"
Longitude : -71° 27' 00"

Latitude : 46° 52' 30"
Longitude : -71° 25' 30"



Latitude : 46° 51' 45 "
Longitude : -71° 27' 00"

Latitude : 46° 51' 45 "
Longitude : -71° 25' 30"

Important :

Cette carte ne donne pas d'information quant à la réglementation applicable dans les zones à risque qu'elle indique. De plus, l'information qu'elle présente quant au caractère inondable des lieux était valable au moment où les relevés conduisant à son édition ont été réalisés. Cette carte ne peut donc tenir compte d'aménagements du territoire réalisés après la date d'édition et pourrait même ne pas prendre en considération des aménagements réalisés entre la date des relevés et la date d'édition. Pour une information sur la réglementation applicable et sur les modifications possibles à cette carte, veuillez vérifier avec la municipalité concernée.



Carte des régions hydrographiques



Québec 

[© Gouvernement du Québec, 2003](#)



Fiche descriptive de la carte 21L14-020-1005-2

Lac ou cours d'eau :	Rivière Nelson
Municipalité :	Québec
MRC :	Québec
Région administrative :	Capitale-Nationale
Nom de la carte :	Québec
Échelle :	1 : 2000
Date de désignation :	1991-10-15
Système de référence géodésique :	NAD27
Format de la carte disponible :	Papier et numérique **
Numéro du rapport technique :	MH-90-02
Nom du rapport technique * :	Rivière Saint-Charles, Rivière Du Berger, Rivière Lorette, Rivière Nelson et Rivière Jaune (CUQ)

* Les résultats des études menant à cette cartographie sont présentés dans ce rapport.

** Les données numériques ayant servi lors de la production de cette carte sont en vente à la [Photocartotheque québécoise](#)

Latitude : 46° 52' 53"
Longitude : -71° 23' 15"

Latitude : 46° 52' 53"
Longitude : -71° 21' 45"



Latitude : 46° 52' 08 "
Longitude : -71° 23' 15"

Latitude : 46° 52' 08 "
Longitude : -71° 21' 45"

Important :

Cette carte ne donne pas d'information quant à la réglementation applicable dans les zones à risque qu'elle indique. De plus, l'information qu'elle présente quant au caractère inondable des lieux était valable au moment où les relevés conduisant à son édition ont été réalisés. Cette carte ne peut donc tenir compte d'aménagements du territoire réalisés après la date d'édition et pourrait même ne pas prendre en considération des aménagements réalisés entre la date des relevés et la date d'édition. Pour une information sur la réglementation applicable et sur les modifications possibles à cette carte, veuillez vérifier avec la municipalité concernée.



Carte des régions hydrographiques



Québec 

[© Gouvernement du Québec, 2003](#)



Rivière Saint-Charles

Possibilité de trier le résultat en cliquant sur le titre de la colonne.

▼ Numéro de la carte	Nom de la carte	Municipalité	Échelle
21L14-020-0508-1	Québec	Québec	1 : 2000
21L14-020-0509-0	Québec	Québec	1 : 2000
21L14-020-0510-1	Québec	Québec	1 : 2000
21L14-020-0607-1	Québec	Québec	1 : 2000
21L14-020-0608-1	Québec	Québec	1 : 2000
21L14-020-0609-0	Québec	Québec	1 : 2000
21L14-020-0707-1	Québec	Québec	1 : 2000
21L14-020-0806-2	Québec	Québec	1 : 2000
21L14-020-0906-1	Québec	Québec	1 : 2000
21L14-020-1005-2	Québec	Québec	1 : 2000
21L14-020-1105-2	Québec	Québec	1 : 2000
21L14-020-1106-2	Québec	Québec	1 : 2000
21L14-020-1206-1	Québec	Québec	1 : 2000
21L14-020-1305-2	Québec	Québec	1 : 2000
21L14-020-1306-2	Charlesbourg	Québec	1 : 2000



Carte des régions hydrographiques





Fiche descriptive de la carte 21L14-020-0510-1

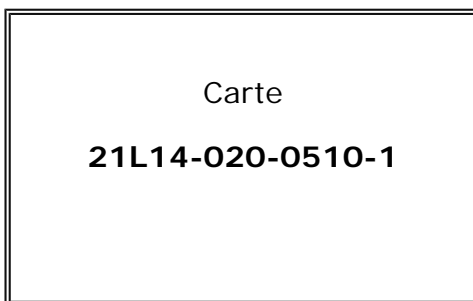
Lac ou cours d'eau :	Rivière Saint-Charles
Municipalité :	Québec
MRC :	Québec
Région administrative :	Capitale-Nationale
Nom de la carte :	Québec
Échelle :	1 : 2000
Date de désignation :	1991-10-15
Système de référence géodésique :	NAD27
Format de la carte disponible :	Papier et numérique **
Numéro du rapport technique :	MH-90-02
Nom du rapport technique * :	Rivière Saint-Charles, Rivière Du Berger, Rivière Lorette, Rivière Nelson et Rivière Jaune (CUQ)

* Les résultats des études menant à cette cartographie sont présentés dans ce rapport.

** Les données numériques ayant servi lors de la production de cette carte sont en vente à la [Photocartotheque québécoise](#)

Latitude : 46° 49' 08"
Longitude : -71° 16' 30"

Latitude : 46° 49' 08"
Longitude : -71° 15' 00"



Latitude : 46° 48' 23 "
Longitude : -71° 16' 30"

Latitude : 46° 48' 23 "
Longitude : -71° 15' 00"

Important :

Cette carte ne donne pas d'information quant à la réglementation applicable dans les zones à risque qu'elle indique. De plus, l'information qu'elle présente quant au caractère inondable des lieux était valable au moment où les relevés conduisant à son édition ont été réalisés. Cette carte ne peut donc tenir compte d'aménagements du territoire réalisés après la date d'édition et pourrait même ne pas prendre en considération des aménagements réalisés entre la date des relevés et la date d'édition. Pour une information sur la réglementation applicable et sur les modifications possibles à cette carte, veuillez vérifier avec la municipalité concernée.



Carte des régions hydrographiques



Québec 

[© Gouvernement du Québec, 2003](#)



Fiche descriptive de la carte 21L14-020-0607-1

Lac ou cours d'eau :	Rivière Saint-Charles
Municipalité :	Québec
MRC :	Québec
Région administrative :	Capitale-Nationale
Nom de la carte :	Québec
Échelle :	1 : 2000
Date de désignation :	1991-10-15
Système de référence géodésique :	NAD27
Format de la carte disponible :	Papier et numérique **
Numéro du rapport technique :	MH-90-02
Nom du rapport technique * :	Rivière Saint-Charles, Rivière Du Berger, Rivière Lorette, Rivière Nelson et Rivière Jaune (CUQ)

* Les résultats des études menant à cette cartographie sont présentés dans ce rapport.

** Les données numériques ayant servi lors de la production de cette carte sont en vente à la [Photocartotheque québécoise](#)

Latitude : 46° 49' 53"
Longitude : -71° 21' 00"

Latitude : 45° 49' 53"
Longitude : -71° 19' 30"



Latitude : 46° 49' 08 "
Longitude : -71° 21' 00"

Latitude : 46° 49' 08 "
Longitude : -71° 19' 30"

Important :

Cette carte ne donne pas d'information quant à la réglementation applicable dans les zones à risque qu'elle indique. De plus, l'information qu'elle présente quant au caractère inondable des lieux était valable au moment où les relevés conduisant à son édition ont été réalisés. Cette carte ne peut donc tenir compte d'aménagements du territoire réalisés après la date d'édition et pourrait même ne pas prendre en considération des aménagements réalisés entre la date des relevés et la date d'édition. Pour une information sur la réglementation applicable et sur les modifications possibles à cette carte, veuillez vérifier avec la municipalité concernée.



Carte des régions hydrographiques



Québec 

[© Gouvernement du Québec, 2003](#)



Fiche descriptive de la carte 21L14-020-0707-1

Lac ou cours d'eau :	Rivière Saint-Charles
Municipalité :	Québec
MRC :	Québec
Région administrative :	Capitale-Nationale
Nom de la carte :	Québec
Échelle :	1 : 2000
Date de désignation :	1991-10-15
Système de référence géodésique :	NAD27
Format de la carte disponible :	Papier et numérique **
Numéro du rapport technique :	MH-90-02
Nom du rapport technique * :	Rivière Saint-Charles, Rivière Du Berger, Rivière Lorette, Rivière Nelson et Rivière Jaune (CUQ)

* Les résultats des études menant à cette cartographie sont présentés dans ce rapport.

** Les données numériques ayant servi lors de la production de cette carte sont en vente à la [Photocartotheque québécoise](#)

Latitude : 46° 50' 38"
Longitude : -71° 21' 00"

Latitude : 46° 50' 38"
Longitude : -71° 19' 30"



Latitude : 46° 49' 53 "
Longitude : -71° 21' 00"

Latitude : 46° 49' 53 "
Longitude : -71° 19' 30"

Important :

Cette carte ne donne pas d'information quant à la réglementation applicable dans les zones à risque qu'elle indique. De plus, l'information qu'elle présente quant au caractère inondable des lieux était valable au moment où les relevés conduisant à son édition ont été réalisés. Cette carte ne peut donc tenir compte d'aménagements du territoire réalisés après la date d'édition et pourrait même ne pas prendre en considération des aménagements réalisés entre la date des relevés et la date d'édition. Pour une information sur la réglementation applicable et sur les modifications possibles à cette carte, veuillez vérifier avec la municipalité concernée.



Carte des régions hydrographiques



Québec 

[© Gouvernement du Québec, 2003](#)



Fiche descriptive de la carte 21L14-020-0806-2

Lac ou cours d'eau :	Rivière Saint-Charles
Municipalité :	Québec
MRC :	Québec
Région administrative :	Capitale-Nationale
Nom de la carte :	Québec
Échelle :	1 : 2000
Date de désignation :	1991-10-15
Système de référence géodésique :	NAD27
Format de la carte disponible :	Papier et numérique **
Numéro du rapport technique :	MH-90-02
Nom du rapport technique * :	Rivière Saint-Charles, Rivière Du Berger, Rivière Lorette, Rivière Nelson et Rivière Jaune (CUQ)

* Les résultats des études menant à cette cartographie sont présentés dans ce rapport.

** Les données numériques ayant servi lors de la production de cette carte sont en vente à la [Photocartotheque québécoise](#)

Latitude : 46° 51' 23"
Longitude : -71° 21' 45"

Latitude : 46° 51' 23"
Longitude : -71° 20' 15"



Latitude : 46° 50' 38 "
Longitude : -71° 21' 45"

Latitude : 46° 50' 38 "
Longitude : -71° 20' 15"

Important :

Cette carte ne donne pas d'information quant à la réglementation applicable dans les zones à risque qu'elle indique. De plus, l'information qu'elle présente quant au caractère inondable des lieux était valable au moment où les relevés conduisant à son édition ont été réalisés. Cette carte ne peut donc tenir compte d'aménagements du territoire réalisés après la date d'édition et pourrait même ne pas prendre en considération des aménagements réalisés entre la date des relevés et la date d'édition. Pour une information sur la réglementation applicable et sur les modifications possibles à cette carte, veuillez vérifier avec la municipalité concernée.



Carte des régions hydrographiques



Québec 

[© Gouvernement du Québec, 2003](#)



Fiche descriptive de la carte 21L14-020-1105-2

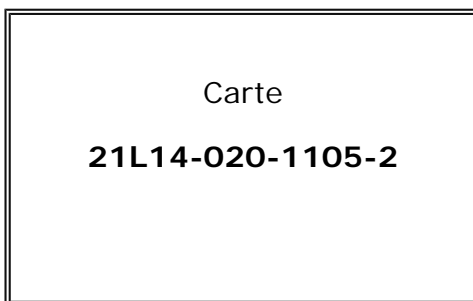
Lac ou cours d'eau :	Rivière Saint-Charles
Municipalité :	Québec
MRC :	Québec
Région administrative :	Capitale-Nationale
Nom de la carte :	Québec
Échelle :	1 : 2000
Date de désignation :	1991-10-15
Système de référence géodésique :	NAD27
Format de la carte disponible :	Papier et numérique **
Numéro du rapport technique :	MH-90-02
Nom du rapport technique * :	Rivière Saint-Charles, Rivière Du Berger, Rivière Lorette, Rivière Nelson et Rivière Jaune (CUQ)

* Les résultats des études menant à cette cartographie sont présentés dans ce rapport.

** Les données numériques ayant servi lors de la production de cette carte sont en vente à la [Photocartotheque québécoise](#)

Latitude : 46° 53' 38"
Longitude : -71° 23' 15"

Latitude : 46° 53' 38"
Longitude : -71° 21' 45"



Latitude : 46° 52' 53 "
Longitude : -71° 23' 15"

Latitude : 46° 52' 53 "
Longitude : -71° 21' 45"

Important :

Cette carte ne donne pas d'information quant à la réglementation applicable dans les zones à risque qu'elle indique. De plus, l'information qu'elle présente quant au caractère inondable des lieux était valable au moment où les relevés conduisant à son édition ont été réalisés. Cette carte ne peut donc tenir compte d'aménagements du territoire réalisés après la date d'édition et pourrait même ne pas prendre en considération des aménagements réalisés entre la date des relevés et la date d'édition. Pour une information sur la réglementation applicable et sur les modifications possibles à cette carte, veuillez vérifier avec la municipalité concernée.



Carte des régions hydrographiques



Québec 

[© Gouvernement du Québec, 2003](#)



Fiche descriptive de la carte 21L14-020-1106-2

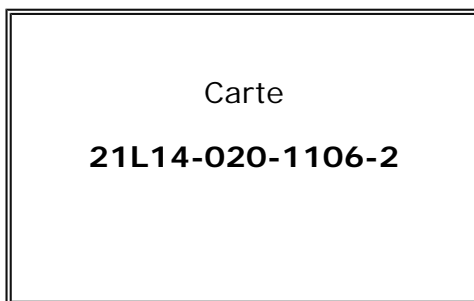
Lac ou cours d'eau :	Rivière Saint-Charles
Municipalité :	Québec
MRC :	Québec
Région administrative :	Capitale-Nationale
Nom de la carte :	Québec
Échelle :	1 : 2000
Date de désignation :	1991-10-15
Système de référence géodésique :	NAD27
Format de la carte disponible :	Papier et numérique **
Numéro du rapport technique :	MH-90-02
Nom du rapport technique * :	Rivière Saint-Charles, Rivière Du Berger, Rivière Lorette, Rivière Nelson et Rivière Jaune (CUQ)

* Les résultats des études menant à cette cartographie sont présentés dans ce rapport.

** Les données numériques ayant servi lors de la production de cette carte sont en vente à la [Photocartotheque québécoise](#)

Latitude : 46° 53' 38"
Longitude : -71° 21' 45"

Latitude : 46° 53' 38"
Longitude : -71° 20' 15"



Latitude : 46° 52' 53 "
Longitude : -71° 21' 45"

Latitude : 46° 52' 53 "
Longitude : -71° 20' 15"

Important :

Cette carte ne donne pas d'information quant à la réglementation applicable dans les zones à risque qu'elle indique. De plus, l'information qu'elle présente quant au caractère inondable des lieux était valable au moment où les relevés conduisant à son édition ont été réalisés. Cette carte ne peut donc tenir compte d'aménagements du territoire réalisés après la date d'édition et pourrait même ne pas prendre en considération des aménagements réalisés entre la date des relevés et la date d'édition. Pour une information sur la réglementation applicable et sur les modifications possibles à cette carte, veuillez vérifier avec la municipalité concernée.



Carte des régions hydrographiques



Québec 

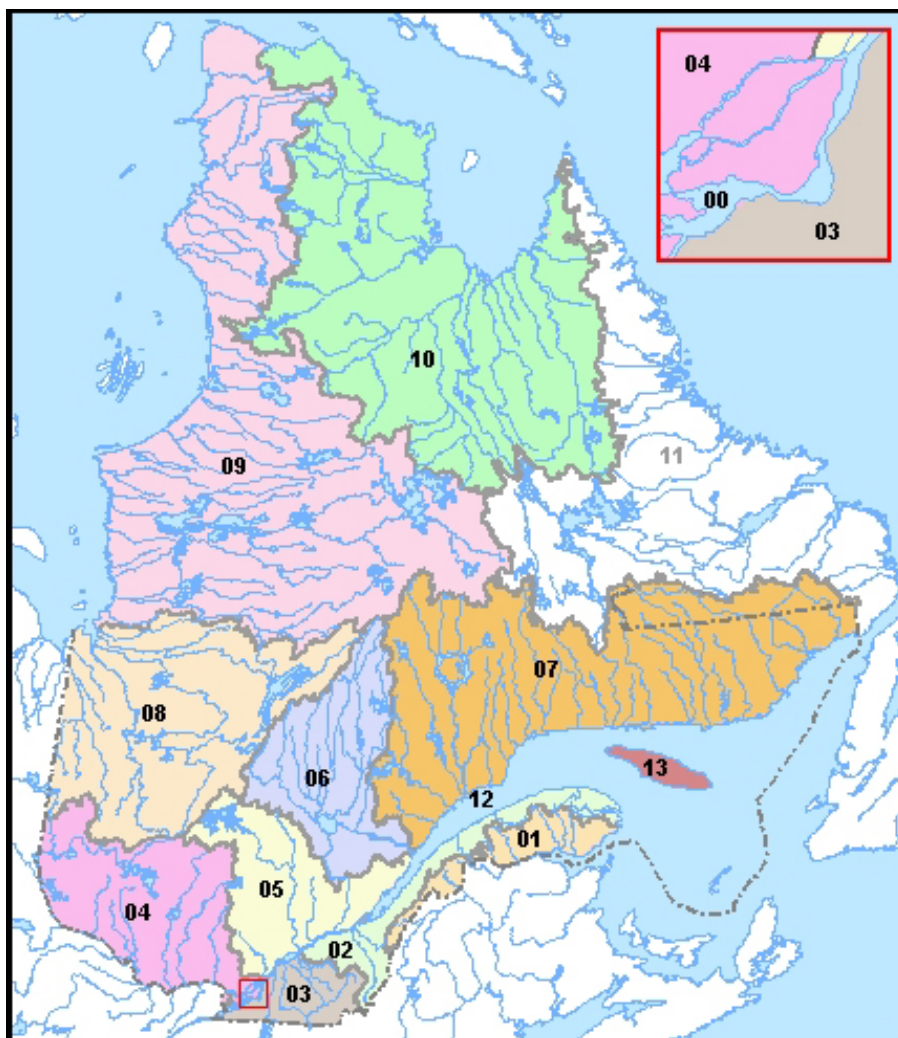
[© Gouvernement du Québec, 2003](#)



[Ententes et documents administratifs](#) | [Produits et services tarifés](#) | [Foire aux questions](#) | [Le Coin de Rafale](#)

Cartographie des zones inondables en eau libre

Les régions hydrographiques



[00 - Fleuve Saint-Laurent](#)

[01 - Baie des Chaleurs et Percé](#)

[02 - Saint-Laurent sud-est](#)

[03 - Saint-Laurent sud-ouest](#)

[04 - Outaouais et Montréal](#)

[05 - Saint-Laurent nord-ouest](#)

[06 - Saguenay et lac Saint-Jean](#)

07 - Saint-Laurent nord-est

08 - Baies de Hannah et de Rupert

09 - Baies James et d'Hudson

10 - Baie d'Ungava

11 - Mer du Labrador

12 - Îles du fleuve Saint-Laurent

13 - Îles du golfe du Saint-Laurent

[Limites des régions hydrographiques](#)

Pour tout commentaire, vous pouvez communiquer avec le Centre d'expertise hydrique du Québec par [courrier électronique](#) ou par téléphone au (418) 521-3866, poste 7317.

Recherche

Lac ou cours d'eau

Nom de la municipalité

Nom de la MRC

Nom de la région
administrative

Découpage cartographique

à
l'échelle 1 : 50 000

(5 premiers caractères. Exemple :
31H12)



Québec 

[© Gouvernement du Québec, 2003](#)