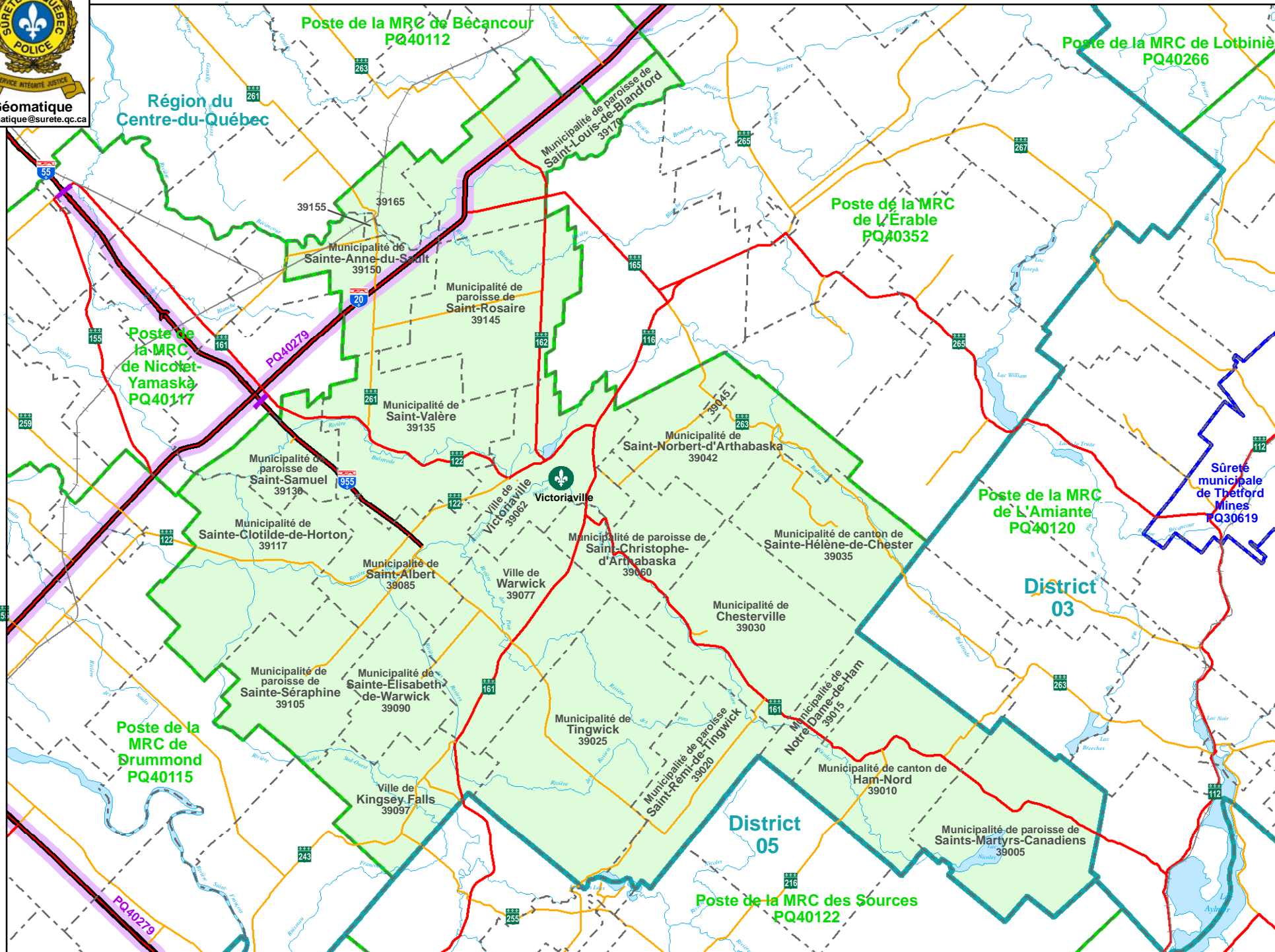




Poste de la MRC d'Arthabaska

Unité PQ40121



Géomatique
geomatique@surete.qc.ca

Région du Centre-du-Québec

Poste de la MRC de Bécancour PQ40112

Poste de la MRC de Lotbinière PQ40266

Poste de la MRC de Nicolet-Yamaska PQ40117

Poste de la MRC de L'Érable PQ40352

Poste de la MRC de L'Amiante PQ40120

Poste de la MRC de Drummond PQ40115

Poste de la MRC des Sources PQ40122

District 04

Sources d'informations :
MRNF : BDTA
Sûreté du Québec : LADPO
© Gouvernement du Québec - 2008

Mauricie - Centre-du-Québec

Échelle 1 : 350 000

Projection cartographique : conique conforme de Lambert NAD83

No carte : 033-0700-1405-v3
Format papier : 11" x 8,5"
Date de mise à jour : 2008-10-30



Postes autoroutiers






PQ40279 Poste autoroutier du Centre-du-Québec









Municipalités

- 39045 Municipalité de village de Norbertville
- 39155 Ville de Daveluyville
- 39165 Municipalité de canton de Maddington







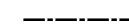
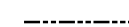

Légende

Desserte policière

-  Sûreté du Québec
-  Sûreté municipale
-  Corps ou service de police autochtone
-  District
-  Région, UDP*
-  Poste principal
-  Poste auxiliaire
-  Poste autoroutier (Limites)

-  Quartier général SQ
-  Poste de police SQ
-  Poste secondaire
-  Poste autoroutier
-  Poste de relais SQ
-  Quartier général CPM**
-  Service ou corps de police autochtone
-  Corps de police inuit

Voies de communication

-  Autoroute
-  Route principale
-  Route secondaire
-  Voie ferrée
-  Hors Québec
-  Cours d'eau
-  Frontières internationales
-  Frontières provinciales ou d'états
-  Limites municipales

* Unité de direction des postes
 ** CPM = Corps de polices municipaux
 *** Afin de ne pas surcharger la carte là où les bureaux d'un poste se situent au même endroit que ceux d'un quartier général, nous avons priorisé le symbole du quartier général. Dans le cas où les bureaux d'un poste autoroutier se situent au même endroit que ceux d'un poste, nous avons priorisé le symbole du poste.