DRAINS REQUIS										
	POTERIE				POLYETHYLENE					
DESIGNATION	250mm 10"	200mm 8"	150mm 6"	100mm 4"	250mm 10" TC	200mm 8" TC	250mm 10"	200mm 8"	150mm 6"	100mm 4"
COLLECTEUR										
"A"				66						66
"B"				214						214
"C"				156						156
"D"				148						148
LATERAL										
"A"				650						650
"B"				2593						2593
"C"				1108						1108
"D"				1203						1203
TOTAUX				6199						6199
GRAND TOTAL	6199 m.				6199 m.					

drains posés en 1983

COLL A = 40 X 100
A1 = 129
A2 = 128
A3 = 129
A4 = 129
COLL B = 213 X 100
B1 = 211
B2 = 214
B3A = 152
B3 = 217
B4 = 221
B5 = 224
B5A = 88
B6 = 222
B7 = 307
B8 = 176
B9 = 176
B10 = 176
B11 = 176
B12 = 186

3525

SOL:

ARGILE TRES ROCHEUSE
ROC EN SURFACE PAR ENDROITS
ET TRES PEU PROFOND A
D'AUTRES ENDROITS.

* PAS DE TEST DE PERMEABILITE
TERRAIN TROP ROCHEUX

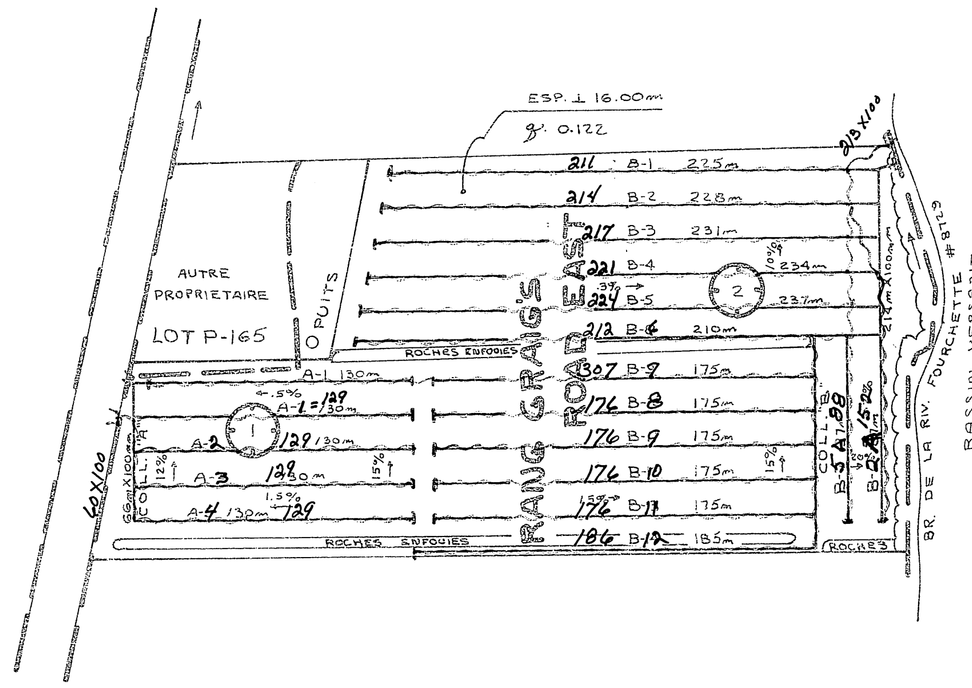

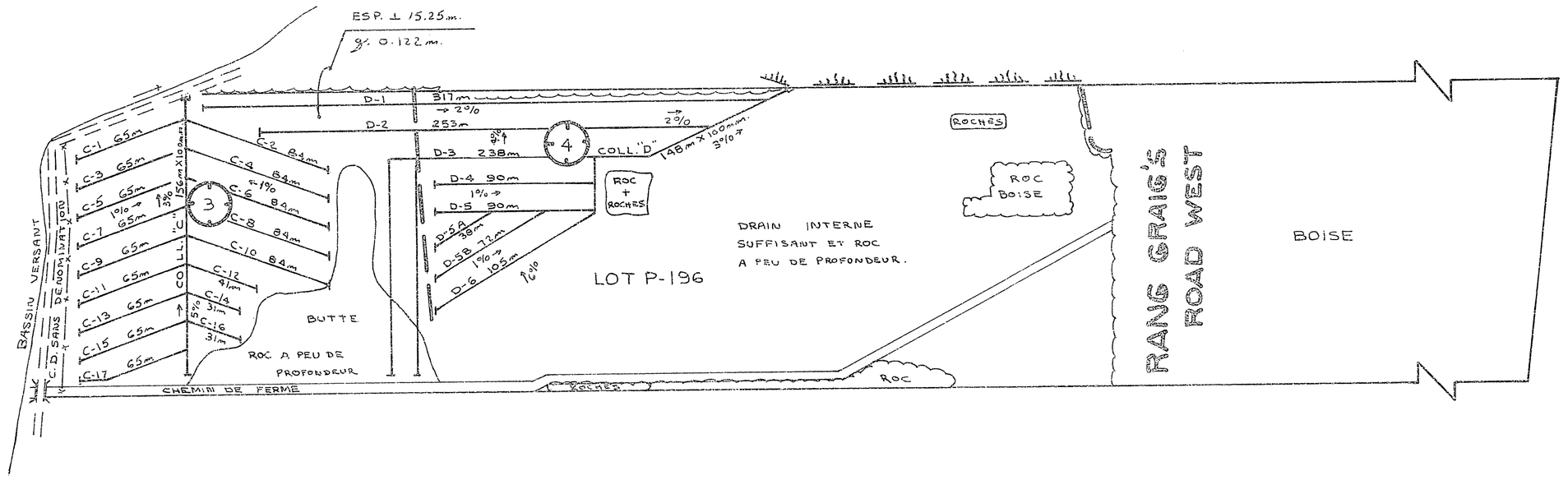

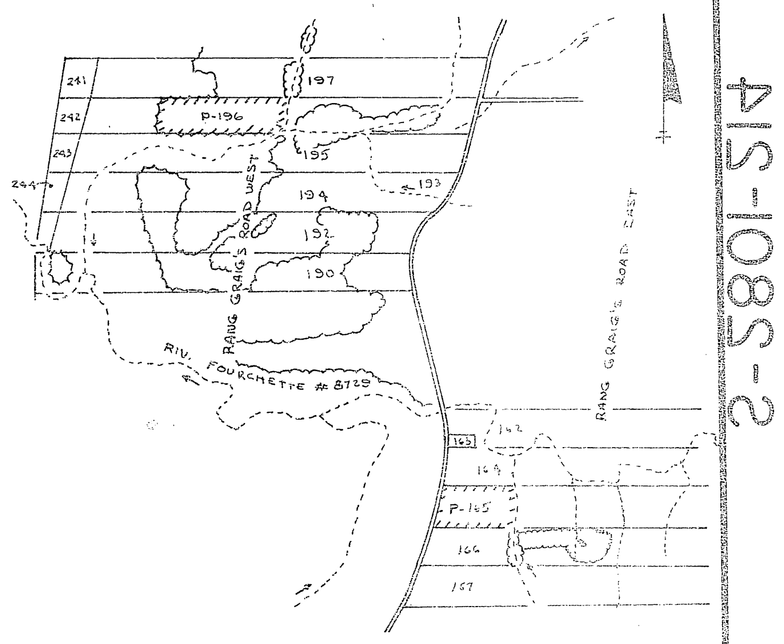

SUPERFIE TOTALE ETUDIEE: 16.07 HECTARES

PLAN DE LOCALISATION

ECHELLE 1/20,000 REF: 21 L/6 S-O.

LEGENDE

Rivière; cours d'eau existant, projeté
Fosse existant, projeté
Lac, marécage, étang, gravière
Drainage souterrain existant
Conduit souterrain existant
Drains existants, projetés
Changement de pente
Changement de diamètre
Bouche de décharge
Diamètre des drains 4", 6", 8", 10"
Limite approximative de bassin versant
Ligne téléphonique aérienne, souterraine
Ligne de transmission
Ligne d'énergie électrique aérienne, souterraine
Rapide, barrage, chute
Regard, puisard
Trou de sondage
Superficie étudiée, drainage interne suffisant
Courbe de niveau
Zone boisée, buisson, arbre isolé
Coulée
Tas de roches en surface, enterrées
Limites de zones

ECHELLE DU PLAN 1:2000

ECHELLE DES PROFILS 1:50 VERT. 1:5000 HORIZ.

GUY AREL
ingénieur
drummondville 819-478-2723

MARCEL POIRIER & FILS INC.
DUMENT MANDATE PAR: ALAIN PARENT
ADD. POST: Chemin Craig
CTE: Lotbiniere
TEL: 1-418-596-2632

LE 27 Juin 1983

DRAINAGE SOUTERRAIN

FERME ALAIN PARENT
LOT P-165, P-196
RANG GRAIG'S ROAD EAST, GRAIG'S ROAD WEST
MUNICIPALITE ST-SYLVESTRE
COMTE MUNICIPAL : LOTBINIERE
DISTRICT ELECTORAL : LOTBINIERE

PLAN No PRODUCTEUR AGRICOLE 02 2801 214 7 FEUILLE 1 DE 1

1:100m

MINISTERE DE L'AGRICULTURE DU QUEBEC

SERVICE DE L'HYDRAULIQUE AGRICOLE

DEPOSE LE : 4 JUILLET 1983

3201 Saint-Alain

AIS-1085-2