

Journal |

2010-2011

PARC NATIONAL DU MONT-MÉGANTIC



Credit photo : Remi Boucher

Grande tournée des parcs nationaux du Québec



Les parcs nationaux font partie du patrimoine public de la province. Pour mieux saisir toutes les richesses de ces territoires, il n'y a rien comme les activités de découverte. L'accompagnement par un garde-parc demeure une façon privilégiée d'accéder aux coulisses de ces espaces protégés exceptionnels. Mais c'est aussi et surtout un moyen de vous faire prendre conscience de toute l'importance de leur protection. En tant que visiteurs des parcs, vos actions contribuent à soutenir la mission de conservation.

Dans un même ordre d'idées, les élèves du secondaire des différentes régions du Québec peuvent désormais être initiés aux richesses, à la mission et à l'histoire des parcs nationaux grâce au programme scolaire « Les parcs nationaux québécois : des territoires protégés ». Cette activité interactive, animée en classe par un garde-parc, invite les jeunes à simuler la création d'un parc national en veillant à maintenir l'équilibre entre la conservation et l'accessibilité.

Depuis déjà plusieurs années, Parcs Québec a adopté des pratiques assurant une meilleure utilisation des ressources. Récemment, la

Société des établissements de plein air du Québec s'est dotée d'un plan d'action de développement durable, à partir duquel chaque parc national, à l'instar des autres établissements de la Société, a développé son propre plan d'action en gestion environnementale. Toujours dans le but de réduire au maximum notre empreinte environnementale, l'ensemble des actions préconisées dans ces plans sera officiellement implanté dès la prochaine saison.

La dernière année a aussi été marquée par la tenue du tout premier colloque sur la recherche scientifique dans les parcs. Sous le thème « La connaissance au service de la conservation », l'événement a réuni plus de 160 représentants de la communauté scientifique et a révélé toute l'importance, voire l'apport nécessaire, de la recherche scientifique à l'acquisition de connaissances sur les territoires protégés.

Par ailleurs, une enquête menée l'automne dernier auprès de 16 000 visiteurs des parcs nationaux témoigne de la grande importance accordée par la Sépaq à la satisfaction de sa clientèle. Notre ultime objectif : améliorer la qualité de l'expérience offerte dans les parcs nationaux.

Bonne visite dans les parcs nationaux!

Raymond Desjardins
Raymond Desjardins
Vice-président Exploitation
Parcs Québec

Alain Cloutier
Alain Cloutier
Président-directeur général
Sépaq

Découvrez les parcs de la région



■ Réseau québécois des parcs nationaux
■ Parcs nationaux du Canada

Mot de la ministre



L'Organisation des Nations Unies a proclamé 2010 Année internationale de la biodiversité. Vitrines par excellence pour mettre en valeur notre patrimoine naturel, les parcs nationaux prendront cette occasion pour sensibiliser davantage la population à l'importance et à la fragilité de notre biodiversité, à sa contribution à la qualité de la vie humaine. Les parcs nationaux sont des espaces privilégiés où la nature évolue sans autres interventions que celles essentielles à sa conservation et à sa mise en valeur. Dans un tel contexte, les parcs nationaux constituent un apport concret de la société québécoise à la sauvegarde de la biodiversité.

L'année 2010 souligne également les 25 ans de la Société des établissements de plein air du Québec (Sépaq). Les quelques établissements qui accompagnaient sa création, le 20 mars 1985, sont devenus, au fil des ans, un véritable réseau de plein air dont les Québécois sont de plus en plus fiers et parmi lequel on compte les réserves fauniques, les centres touristiques et les parcs nationaux.

Il y a un peu plus de dix ans, le gouvernement confiait à la Sépaq le mandat de constituer le réseau des parcs nationaux, Parcs Québec, et de l'amener à un niveau de qualité comparable à celui des autres grands réseaux de parcs nationaux que l'on retrouve ailleurs dans le monde, et ce, aussi bien en matière de conservation et d'éducation que de services à la clientèle. Un mandat exigeant, soit, mais dont les résultats permettent aujourd'hui à un nombre croissant de Québécois de découvrir, dans le plus grand respect, leurs parcs nationaux.

En effet, pour qui désire découvrir la diversité et la richesse de la nature du Québec, rien de tel que d'emprunter la route des parcs nationaux! Un territoire immense. Un pays de lacs et de rivières. Un fleuve majestueux. De nombreux trésors géologiques et archéologiques. Une faune aquatique, ailée et terrestre abondante. Une flore diversifiée... Les parcs nationaux du Québec constituent un incitatif pour voyager au Québec, pour comprendre son histoire et sa culture, pour saisir le rythme des saisons, pour s'émerveiller devant tant de beauté et de fragilité.

Je vous invite à venir les découvrir!

Line Beauchamp
Line Beauchamp
Ministre du Développement durable,
de l'Environnement et des Parcs

La biodiversité : de l'infiniment petit à l'immensément grand !

La protection de la biodiversité constitue l'une des raisons d'être fondamentales d'un parc national. Au parc national du Mont-Mégantic, une touche particulière colore notre perspective sur la biodiversité, parce que le parc national du Mont-Mégantic, c'est la nature à toutes les échelles et qu'ici, l'histoire de la vie côtoie celle des étoiles.

Nous savons désormais que la présence d'êtres vivants aujourd'hui sur la Terre, comme l'existence de notre planète elle-même, est reliée aux conditions physiques du plus lointain passé de l'Univers. L'histoire de la biodiversité commence dans l'espace : la vie est poussière d'étoiles. Voilà sûrement une des plus grandes découvertes du XXe siècle. Le rythme actuel de disparition des espèces atteignant maintenant celui des grandes extinctions, la protéger sera l'un des plus grands défis du XXIe.

Pour marquer cette thématique, la présentation Habiter la nature évoquera l'histoire et l'état

de notre relation à l'environnement. Présentée dans la salle multimédia de l'ASTROLab, cette activité permet de se familiariser avec quelques indicateurs globaux mesurant l'état de la planète. Une présentation haute-définition sur la biodiversité sera aussi proposée lors des visites de l'ASTROLab et mise en ligne sur notre site Internet.

C'est souvent lorsqu'on prend du recul que l'on mesure le mieux la valeur des choses. Contempler la Terre depuis l'Univers et observer la biosphère d'une perspective cosmique permet souvent de mieux réaliser l'ampleur du miracle de la vie sur notre planète.

L'année mondiale de la biodiversité au parc national du Mont-Mégantic : une perspective cosmique sur la vie

L'équipe du parc national du Mont-Mégantic

SOMMAIRE DU JOURNAL

Dates et heures d'ouverture	4
Activités en vedette	5
Hébergement	6
Randonnée pédestre	7
Conservation	8
Flore et faune	9
Calendrier des événements	10
Activités du milieu naturel	11
Activités d'astronomie	12
Super Festival.....	13
Activités hivernales	16-17
Forfaits d'hébergement	18-19



Ouverture du parc et de l'ASTROLab

L'accueil du parc, l'hébergement et les sentiers sont ouverts tous les jours. L'ASTROLab est ouvert selon l'horaire suivant :

Du 22 mai au 25 juin 2010

- Activités de jour : Samedis et dimanches, de 12 h à 16 h
- Soirées d'astronomie à l'ASTROLab, à la base : Samedis à 20 h

Du 26 juin au 6 septembre 2010

- Activités de jour : Tous les jours, de 12 h à 18 h, dernier départ vers 16 h (sauf lundi 30 août, fermé)
- Soirées d'astronomie à l'ASTROLab, à la base : Tous les samedis, à 20 h, jusqu'au 9 juillet, puis tous les soirs à 20 h jusqu'au 8 août (sauf les lundis 12 et 19 juillet, pas de soirée). Tous les soirs à 19 h 30 du 15 août au 28 août (sauf les lundis soirs, fermé).
- Soirées d'astronomie à l'Observatoire populaire, au sommet : tous les soirs à 19 h 30 jusqu'au 8 août, sauf les lundis 28 juin, 5, 12, 19 juillet pas de soirée). Tous les soirs à 19 h du 15 août au 5 septembre (sauf les lundis, fermé).

Du 16 juillet au 27 août 2010

- Tous les vendredis, Super Festival d'astronomie populaire de 19 h 30 à 23 h 55. Soirées d'astronomie à l'ASTROLab à 21 h.

Du 7 septembre au 10 octobre 2010

- Activités de jour : Samedis et dimanches, de 12 h à 16 h. L'ASTROLab est également ouvert du mercredi au vendredi en après-midi.
- Soirées d'astronomie à l'ASTROLab, à la base : Samedis à 19 h 30

À l'année : possibilité de visites sur réservation pour les groupes. Dates sujettes à changer sans préavis. Réservations obligatoires pour les soirées d'astronomie.



Sommet du mont Saint-Joseph, Mathieu Dupuis

La mission de Parcs Québec

Dans la perspective d'un développement harmonieux sur les plans culturel, social, économique et régional, Parcs Québec assure la conservation et la mise en valeur de territoires représentatifs des 43 régions naturelles du Québec ou de sites à caractère exceptionnel, notamment en raison de leur diversité biologique, tout en les rendant accessibles à des fins éducatives et de plein air.

Tous les parcs nationaux ont été créés en vertu des standards de l'Union mondiale pour la nature. Ainsi, un parc national est une aire relativement vaste :

- qui présente un ou plusieurs écosystèmes généralement peu ou pas transformés par l'exploitation;
- où les espèces animales et végétales, les sites géomorphologiques et les habitats ont un intérêt particulier du point de vue scientifique, éducatif ou récréatif, ou qui offre un paysage d'une grande beauté;
- dans laquelle la plus haute autorité compétente du pays a pris des mesures pour éliminer l'exploitation et pour y faire respecter les ensembles écologiques, géomorphologiques ou esthétiques;
- dont la visite est autorisée, sous certaines conditions, à des fins éducatives, culturelles ou récréatives.



L'accueil, l'ASTROLab, l'Observatoire populaire et le restaurant sont accessibles pour les personnes à mobilité réduite.

Crédits Journal

Coordination : Marie-Georges Bélanger
Graphisme : Standish Communications
Impression : Imprimerie Solisco inc.

! Votre sécurité : votre responsabilité

Les activités en plein air peuvent comporter certains risques. Vous devez vous assurer de posséder les compétences et habiletés requises à la pratique de l'activité choisie. Il est important de connaître les risques inhérents à cette activité, de respecter vos capacités et de disposer des équipements appropriés. Pour plus d'information, nous vous invitons à consulter notre site Web au www.sepaq.com.



En vedette cette année !



Exposition Du ciel étoilé à l'Univers infini, Rémi Boucher

Du ciel étoilé à l'Univers infini

La grande aventure de l'astronomie commence par un geste d'une grande simplicité : lever les yeux au ciel par une belle nuit étoilée. Quelles sont ces lumières qui scintillent dans la nuit? Comment le monde est-il fait? Où sommes-nous? D'où venons-nous? Qui sommes-nous? Ces questions vertigineuses nous plongent au cœur de la plus grandiose de toutes les énigmes : celle de l'Univers et de notre présence en son sein.

La nouvelle exposition permanente de l'ASTROLab, *Du ciel étoilé à l'Univers infini*, pose ces questions et vous invite à vivre un voyage dans l'histoire de l'astronomie. Revivez l'évolution de notre conception de l'Espace depuis l'époque de nos ancêtres jusqu'à cet Univers d'une grandeur inconcevable que nous découvrons aujourd'hui.

Cette exposition est disponible dans le cadre de la visite de jour de l'ASTROLab tous les après-midi.

Allez-y, levez les yeux! Qui sait jusqu'où cela vous mènera...

Sebastien Giguère



Télescope spatial Hubble, NASA

Hubble 2010 : l'odyssée continue

Orbitant la Terre depuis 20 ans cette année, le télescope Hubble a révolutionné notre vision de l'Univers. Ce chef-d'œuvre d'ingéniosité humaine est considéré par plusieurs comme l'un des plus grands instruments scientifiques de tous les temps. Ses découvertes fabuleuses et ses images prodigieuses ont projeté l'astronomie dans une nouvelle ère, autant pour les scientifiques que pour le grand public.

La beauté indescriptible des paysages célestes qu'il nous a révélée a émerveillé le monde entier. Parmi ses clichés les plus mémorables, on retrouve des pouponnières d'étoiles, des collisions de galaxies, des environnements de trous noirs, des impacts planétaires et des myriades de nébuleuses plus magnifiques les unes que les autres.

Pour célébrer les 20 ans de ce télescope mythique, revivez ses découvertes marquantes et admirez ses plus beaux paysages cosmiques sur écran géant. Cette animation spéciale sera présentée tous les soirs lors de la soirée d'astronomie à l'ASTROLab, ainsi qu'au Festival d'astronomie.



Observatoire du Mont-Mégantic, Mathieu Dupuis

Super Festival

Suite au grand succès du Super Festival de l'année mondiale de l'astronomie, l'ASTROLab tiendra un Super Festival d'astronomie 6 vendredis en 2010, du 16 juillet au 27 août (sauf le 13 août). L'Observatoire du Mont-Mégantic sera ouvert au public 6 vendredis soirs cet été. Profitez de ce grand privilège pour vous rincer l'oeil au télescope le plus puissant de l'Est de l'Amérique du Nord.

La soirée débutera par une présentation spéciale sur les 20 ans de Hubble, puis sera suivie par l'accès aux deux observatoires : l'Observatoire du Mont-Mégantic où on pourra observer et échanger avec un astronome, et l'Observatoire populaire où nos animateurs vous attendent pour vous partager leur passion ! Les vendredis au Mont-Mégantic, c'est un rendez-vous avec l'Univers !

ACCÈS AUX SOMMETS

Mont Mégantic

La route de l'observatoire est asphaltée jusqu'au sommet. Il est possible d'y monter en voiture l'été de 9 h à 12 h. Également, l'après-midi, il est possible d'y accéder en navette et ainsi profiter de la visite guidée de l'Observatoire du Mont-Mégantic. Vous devez vous procurer un feuillet explicatif à l'accueil pour connaître l'état de la route. L'hiver, elle est complètement fermée.

Mont Saint-Joseph

La route du mont Saint-Joseph qui mène à la chapelle est asphaltée jusqu'au sommet. Elle est accessible tous les jours de l'été, entre 9 h et 18 h. Vous devez vous procurer un code d'accès pour la barrière et un feuillet explicatif à l'accueil pour connaître l'état de la route et les consignes de sécurité. L'hiver, elle est complètement fermée.



Hébergement dans le parc

Tarifs

Camping sur plate-forme (12 pieds)

Été

- Plate-forme occ. double – 24 \$/nuit
- Crochets d'ancrage disponibles avec carte d'identité

Hiver

- À confirmer

Refuges et tentes de prospecteurs

On peut les réserver un an à l'avance. Les refuges peuvent être réservés avec exclusivité.

Été

- Adulte – 21,50 \$/nuit
- Enfant (6-17 ans) – 16,13 \$/nuit

Hiver

- À confirmer

**Tarifs sujets à changements sans préavis. Taxes en sus. Le bois est fourni à volonté. Enfant (moins de 6 ans) : gratuit.*

Tarifification d'accès

Depuis 2001, nous avons introduit un tarif d'accès aux parcs québécois. Il s'agit d'un investissement des visiteurs dans l'amélioration des services et des infrastructures dont ils sont les premiers bénéficiaires. Tous ces revenus sont réinvestis dans les parcs.

CATÉGORIE	ACCÈS QUOTIDIEN*
Adulte (18 ans ou plus)	3,50 \$
Enfant (6 à 17 ans)	1,50 \$
2 adultes accompagnés d'enfants de 6 à 17 ans	7 \$

**Tarifs incluses*

Refuge Petite-Orse, Marie-Georges Bélanger



RESTAURANT

Le parc national du Mont-Mégantic s'inscrit dans les valeurs de conservation et de développement durable mises de l'avant par Parcs Québec (Sépaq) en proposant un menu bio, équitable et local. Le restaurant est ouvert tous les jours de l'été et toutes les fins de semaine de l'hiver. Idéal pour une pause entre les activités du parc ! Permis d'alcool.



Pâté de légumes, Les Jardins de la Cité.

Tente de prospecteur, Marie-Georges Bélanger



Camping rustique

Treize plates-formes de camping de 3,6 m sur 3,6 m de type rustique vous attendent pour un coucher sous un ciel rempli d'étoiles. Six d'entre elles sont situées sur le site du refuge Grande-Orse et sept autres sur le site du refuge Andromède. Les campeurs sont tenus d'installer leur tente sur la plate-forme de bois pour protéger la végétation. Des crochets sont disponibles à l'accueil pour y fixer les tentes.

Refuges

Cinq refuges d'une capacité maximale de huit personnes sont disponibles, sur réservation. Les refuges sont situés à environ 1 km (Petite-Orse), 3 km (Grande-Orse et Pléiades) et 6 km (Orion et Andromède) de l'accueil et sont accessibles à pied, à skis ou à raquettes en empruntant les sentiers polyvalents. Chacun d'eux offre deux lits doubles superposés, une table, des bancs et un poêle à bois (sauf le refuge Petite-Orse qui offre 4 chambres avec lit double).

Refuges sur les sommets

Deux refuges sont disponibles en hiver, au printemps et en automne pour y passer une nuit mémorable. La Voie lactée, au sommet du Mont-Mégantic, peut accueillir huit personnes. Le refuge du Mont-Saint-Joseph peut accueillir deux personnes. Laissez-vous séduire ! Les refuges sur les sommets n'ont toutefois pas de points d'eau à proximité.

Tentes de prospecteur

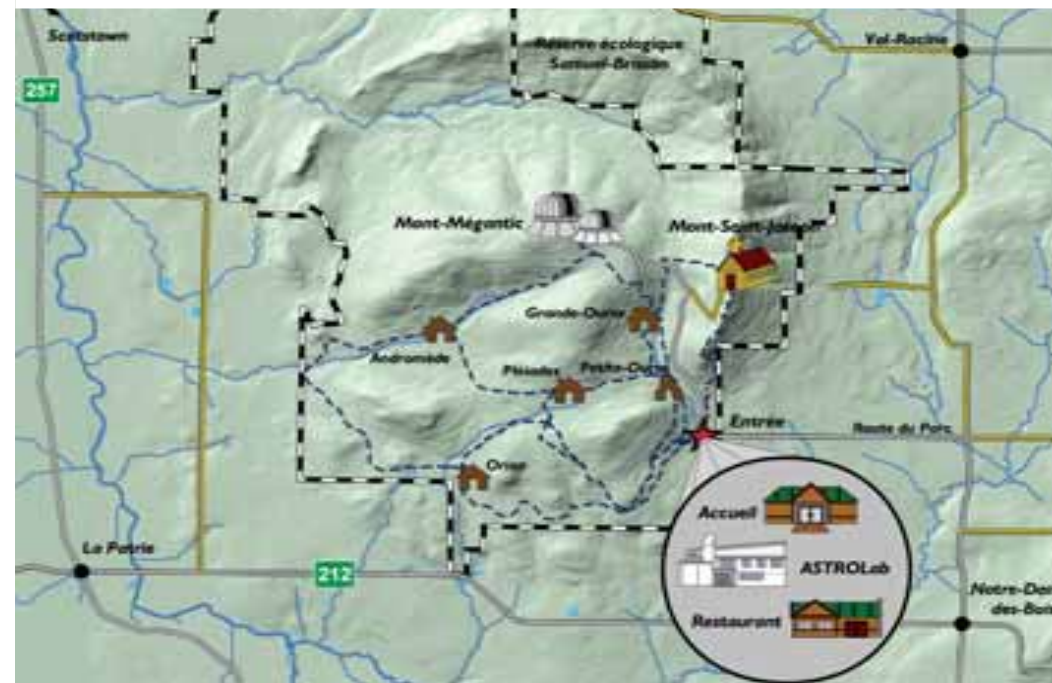
Quatre tentes de prospecteur d'une capacité de six personnes sont disponibles tout au long de l'année. Situées à environ 3 km et 6 km de l'accueil, on y trouve des lits doubles superposés de lits simples, une table, des bancs et un poêle à bois. À proximité de chacun des quatre sites d'hébergement, on retrouve un point d'eau, du bois de chauffage et une toilette sèche.

Forfaits hébergement

À proximité du parc, plusieurs auberges, gîtes, chalets, yourtes, tipis et campings peuvent vous accueillir. Vous trouverez plus de détails à la page 18 du journal et sur nos sites Internet.



Sentiers



Randonnées pédestres

Le caractère montagneux, la diversité des milieux ambiants et la majesté des paysages du parc national du Mont-Mégantic en font un endroit formidable pour la randonnée pédestre. Les 50 km de sentiers (20 km pédestres et 30 km polyvalents) de tous les niveaux vous donnent accès à des points de vue exceptionnels sur le sommet du mont Mégantic (1 105 m), du mont St-Joseph (1 065 m) et du mont Victoria (1 055 m). Afin de préserver le milieu naturel, il est important de demeurer dans les sentiers balisés.

Carte du parc national du Mont-Mégantic

Procurez-vous notre carte du parc national du Mont-Mégantic illustrant tous les sentiers, les services et la topographie. Disponible à l'accueil au coût de 3 \$.

RANDONNÉE	Longueur et durée	Degré de difficulté	Description
Sentier des Trois-Sommets	15 km 5 h à 8 h	Difficile	Érablière à bouleaux jaunes, forêt mixte et sapinière à oxalide de montagne
Boucle du Mont-Saint-Joseph	8,5 km 3 h à 5 h	Intermédiaire	Érablière à bouleaux jaunes, forêt mixte et sapinière à oxalide de montagne
Boucle du Mont-Mégantic	10,7 km 4 h à 7 h	Intermédiaire	Peuplements forestiers diversifiés : sapinières et érablières
Sentier des Crêtes	1 km 45 minutes	Facile	Sapinière d'oxalides de montagne
Sentier de la Terre aux étoiles	5 km 2 h à 3 h	Intermédiaire	Panneaux de découverte sur l'histoire de l'Univers et de la vie
Sentier du Mont-Mégantic (secteur Petite-Orse)	1 km 45 minutes, linéaire	Facile	Longe le ruisseau Deloge a cascades

- Il n'y a pas d'eau sur les sommets, veillez à vous en apporter une quantité suffisante lors de vos randonnées.
- N'oubliez pas vos vêtements chauds, il fait plus froid sur les sommets.



Mont Saint-Joseph, Mathieu Dupuis

UN PARC EN DÉVELOPPEMENT

Le parc représente un attrait scientifique unique au Québec et une destination plein air quatre saisons de plus en plus recherchée. La Sépaq s'apprête maintenant à réaliser la mise en valeur du secteur du Ruisseau-de-la-Montagne, en privilégiant les activités de plein air telles que le camping, la randonnée et la raquette.

Le secteur du Ruisseau-de-la-Montagne bénéficiera d'un pavillon d'accueil et de services, d'un camping et des réseaux de sentiers de randonnée afin de mettre en valeur le sommet du Pain de sucre, la crête de Franceville ainsi que les abords du ruisseau de la Montagne et les étangs de castors.

Nouveau secteur du Ruisseau de la Montagne, Camille-Antoine Oulmet



La conservation en action...

Réglementation

Fougère, Marie-Georges Belanger

Durant votre séjour, vous rencontrerez l'un de nos gardes-parc dont le principal travail est de faire appliquer la réglementation des parcs nationaux. Soyez notre partenaire ! Avec votre complicité, nous pourrions vous offrir la tranquillité, assurer votre sécurité et, surtout, veiller à la conservation du milieu naturel pour le visiteur d'aujourd'hui et celui de demain.

Respect de l'environnement

La conservation des parcs nationaux du Québec, c'est l'affaire de tous. Il est donc important que le visiteur soit soucieux de respecter l'environnement. À cet effet, il faut s'abstenir :

- d'introduire des animaux, sauf s'il s'agit d'un chien-guide en fonction;
- d'abattre, de capturer, de blesser, de molester, de harceler, de nourrir et d'apprivoiser un animal;
- de jeter des déchets ailleurs que dans les contenants prévus à cette fin ou de brûler ses déchets dans le feu de camp;
- d'abattre, d'endommager, d'enlever et d'introduire un arbre, un arbuste ou une plante herbacée ou une partie de ceux-ci;
- de ramasser le bois mort;
- de laisser trainer de la vaisselle ou de la nourriture. Pour le respect de la faune, il importe de ranger la nourriture dans un lieu hermétique.

Connaître le parc national du Mont-Mégantic

Afin de réussir à atteindre les objectifs de la mission des parcs nationaux, il est nécessaire de bien connaître le territoire du parc. Ces connaissances aident les intervenants du milieu à bien gérer les activités qui s'y déroulent tout en respectant la mission de conservation.

Le parc national du Mont-Mégantic, créé en 1994, est un parc possédant une jeune histoire. Les connaissances générales du territoire sont bien documentées, mais il manque encore des informations plus précises. C'est dans cette optique que le service de la conservation et de l'éducation s'efforce à mettre en place des études et des suivis permettant de combler cette lacune. Voici un exemple des études récentes ou en cours dans le parc :

- **Étude sur le cougar** : Auréolé de mystère, le puma, ou lion des montagnes, mieux connu au Québec sous le nom de cougar (puma concolor), n'a pas fini de nous dévoiler ses secrets. Plusieurs indices laissant croire qu'il est présent dans la région des montagnes frontalières, le parc national du Mont-Mégantic participe depuis l'été 2008 à un projet de recherche pour approfondir les connaissances sur le cougar en Estrie.

Cet animal énigmatique étant d'une discrétion exceptionnelle, on a eu l'idée de se servir « d'indices capillaires ». Une station de dépistage du cougar a donc été installée dans un endroit propice : une vallée encaissée, non loin d'un ravage de chevreuils connu. En amont des vents dominants, un poteau métallique supporte une station de « frottage » et un appât olfactif est inséré dans la partie supérieure de l'installation. La zone est de plus ceinturée par deux fils barbelés afin de maximiser la récolte de poils. Le principe est fort simple : les félins ont une forte tendance à se frotter sur des objets odoriférants ; chaque mois un garde-parc passe vérifier si des poils n'ont pas été laissés par des visiteurs, soit sur le poteau, soit sur les fils barbelés. Des tests génétiques seront par la suite effectués sur les échantillons afin d'en vérifier la provenance. Une histoire à suivre...

Un milieu naturel haut en couleur !



Grive de Bicknell, Yves Aubry

LA GRIVE DE BICKNELL

La grive de Bicknell tient son nom d'Eugène Bicknell, le premier homme à avoir collecté cet oiseau au début des années 1880. Depuis mai 1999, au niveau provincial, elle porte le statut d'espèce susceptible d'être désignée vulnérable et, au niveau fédéral, la situation est jugée préoccupante.

La grive de Bicknell utilise généralement comme habitat les sapinières en haute montagne. Elle se retrouve à plus de 950 m d'altitude sur les sommets du parc national du Mont-Mégantic. Elle s'adapte bien au climat frisquet caractérisé par des vents forts et où l'humidité est élevée. Elle arrive des Grandes Antilles à la fin mai et elle niche en juin.

Sa biologie est peu connue, car c'est un oiseau difficile à observer en raison de son caractère très furtif (il s'esquive au moindre mouvement) et de son habitat habituellement très dense, donc difficile d'accès.

Au parc national du Mont-Mégantic, une étude a été faite sur la grive de Bicknell en 1997-1998 pour déterminer, entre autres, la densité de la population. On a estimé à 500 le nombre de mâles présents sur la montagne.



Lièvre d'Amérique, Marie-Georges Belanger

Flore et faune

Avec une altitude variant de 430 à 1 105 m, le territoire du parc recoupe deux zones climatiques bien distinctes. À l'instar du reste du sud du Québec, les vallées et les flancs de montagnes sous la barre des 750 m appartiennent à la zone climatique continentale humide. Nous sommes dans le domaine de l'érablière à bouleaux jaunes et la faune y est caractéristique de ce que l'on retrouve en milieu forestier ailleurs en Estrie, comme le cerf de Virginie, le lièvre et la faune ailée.

Autour de 750 m, une transition se produit. Le climat devient rigoureux (plus froid, plus humide et plus venteux) et la végétation change pour devenir une forêt mixte de sapins et de bouleaux jaunes et blancs. Une bonne concentration

d'originaux utilise ces forêts mixtes comme habitat privilégié à longueur d'année.

Au-dessus de cette altitude de 750 m, nous sommes maintenant dans la zone climatique subarctique des forêts boréales, type de climat que l'on trouve normalement à partir de la Côte-Nord au Québec. C'est le domaine des sapinières et des lichens. On y retrouve d'ailleurs plusieurs lichens rares et trois espèces de plantes d'affinité arctique-alpine jusqu'ici jamais observées dans le sud du Québec : la gentiane amarelle, l'épilobe de Horneman et la jonc trifide. La faune qui habite les hauts versants et les sommets possède aussi des affinités boréales. On y retrouve plusieurs espèces d'oiseaux rares dans le sud du Québec, comme la grive de Bicknell, le tétras du Canada, le pic à dos noir et la paruline rayée.

Arysième, Marie-Georges Belanger



Clintonie boréale, Marie-Georges Belanger



ENSEMBLE, PRÉSERVONS LA BIODIVERSITÉ



Partout sur Terre, la détérioration des écosystèmes et la diminution de la diversité des organismes vivants préoccupent. Voilà pourquoi l'ONU a décrété 2010 Année internationale de la biodiversité.

Votre visite dans un parc national ne peut faire autrement que vous éveiller à la richesse de cette diversité biologique. Tous deux investis d'une mission de conservation et d'éducation, le **Regroupement national des conseils régionaux de l'environnement du Québec** (RNCREQ) et la Sépaq unissent donc leurs efforts en vue de vous sensibiliser à toute l'importance de protéger ce précieux héritage de la nature.

Vous pouvez d'ailleurs contribuer au maintien de la biodiversité par de petits gestes ou en vous impliquant dans votre communauté. Pour des idées et des outils, visitez le www.rncreq.org ou le www.sepaq.com.





ASTROLab et Perséides, Rémi Boucher



Sommet du mont Saint-Joseph, Mathieu Dupuis

Événements spéciaux

Super Festival d'astronomie populaire - 16 juillet au 27 août, les vendredis soirs

La grande fête estivale de l'astronomie : accès et observation à l'Observatoire astronomique et à l'Observatoire populaire.

Nuits des perséides 9 au 14 août 2010

Soirées et nuits d'observation de la célèbre pluie d'étoiles filantes avec présentations spéciales, observations aux télescopes et musique d'ambiance. Les visiteurs sont invités à apporter leurs chaises longues et leurs couvertures. Faites vos vœux !

L'Automne en fête : les couleurs de l'équinoxe ! 4 septembre au 10 octobre 2010

Pour souligner l'arrivée de la saison des couleurs et de la randonnée, programmation spéciale toutes les fins de semaine.

Journée des sommets 25 septembre 2010

Pour souligner la nouvelle route des sommets de la région de Mégantic, programmation spéciale dans les attrants situés sur la route. Randonnée guidée à midi sur le Sentier des Crêtes du mont Saint-Joseph.

★ Dans le ciel cet été

Lorsque le soir tombe sur une chaude journée d'été et que le bleu profond du crépuscule annonce l'infini d'une nuit étoilée, on peut voir «s'allumer» doucement au firmament, vers l'Est, trois étoiles qui forment dans le ciel un grand triangle. La tradition le désigne comme le Triangle d'été.

La première étoile que l'on distingue est l'étrincelante Véga; 4e plus brillante étoile du ciel, elle se situe à 26 années-lumière de la Terre, soit à environ 260 000 milliards de kilomètres. En août, l'étoile est voisine du Zénith, le point situé directement au-dessus de nos têtes. Près de Véga, on distingue un petit parallélogramme d'étoiles constituant la constellation de la Lyre. Au centre du côté Sud de cette figure, se trouve une superbe nébuleuse planétaire, la nébuleuse de la Lyre, une étoile mourante expulsant lentement ses couches extérieures. Invisible à l'œil nu, on peut cependant l'apercevoir à l'aide d'un petit télescope. C'est une des cibles favorites de nos soirées d'observation.

Le second sommet du triangle d'été est occupé par l'étoile Deneb, la plus brillante étoile de la constellation du Cygne. Deneb est une étoile «super-géante» très lumineuse située à plus de 1500 années-lumière de la Terre, ce qui

signifie que la lumière qui pénètre dans nos yeux lorsque nous la regardons a quitté l'étoile aux environs de l'an 500 de notre ère... C'est une des étoiles les plus éloignées que nous puissions voir à l'œil nu. Si elle se trouvait à la même distance que Véga, Deneb serait 600 fois plus brillante qu'elle! La croix du Cygne évoque un immense oiseau aux ailes déployées qui glisse lentement sur la voûte étoilée. Cet oiseau céleste vole en plein cœur de la Voie Lactée, cette majestueuse trainée blanche formée par le disque de notre propre galaxie, visible par les nuits sans Lune loin de la lumière des villes.

Altair, la 3^e étoile du grand triangle, se classe au 11^e rang des étoiles les plus brillantes. C'est la plus lumineuse de la constellation de l'Aigle. Tout juste à l'Est de l'Aigle, on remarque aussi la petite et jolie constellation du Dauphin. D'autres merveilles, innombrables, se cachent dans la profondeur immense de l'espace. À vous de les découvrir, à la maison ou avec nous au parc national du Mont-Mégantic!

🚶 Dans les sentiers À l'année

Panneaux de découverte aux sommets des monts Mégantic et Saint-Joseph

Au sommet du mont Mégantic, des panneaux vous informent sur la faune, la flore, les conditions climatiques et la réserve écologique Samuel-Brisson. D'autres panneaux sur l'histoire du sanctuaire et sur le paysage appalachien renseignent les visiteurs du mont Saint-Joseph.

Le sentier de la Terre aux étoiles

Si nous étalions l'histoire de l'Univers et de la vie sur les 6 km de sentiers qui mènent au sommet du mont Mégantic, chacun de nos pas représenterait plusieurs millions d'années ! Eh bien ! C'est ce que nous avons fait : le sentier de la Terre aux étoiles vous propose une randonnée unique à travers l'histoire de l'Univers et de la vie. Du Big Bang jusqu'à aujourd'hui, au rythme de vos pas, vous mesurerez les proportions temporelles du cosmos, de la vie et de l'humanité. Bon voyage !

Sommet du mont Saint-Joseph, Sébastien Giguère



★ À l'accueil et à l'ASTROLab De la mi-juillet à la fin août

11 h – 12 h Habiter la nature

Se déroulant dans la salle multimédia, *Habiter la nature* est une présentation sur écran géant évoquant l'histoire et l'état de notre relation à l'environnement. Quels sont les indicateurs globaux et locaux permettant de mesurer l'état de la planète et celui du parc national du Mont-Mégantic ?

12 h – 16 h Place des curieux

Ce coloré kiosque sur la nature du parc s'explore au rythme de votre curiosité ! Les touche-à-tout s'en donneront à cœur joie, et la nature saura émerveiller petits et grands. Si le ciel le permet, profitez de votre pause pour observer le Soleil au télescope de manière sécuritaire!

13 h 45 Atelier pour enfants

En compagnie d'un animateur, les enfants auront la chance de concevoir, fabriquer et faire décoller leur propre fusée! Durée : 45 minutes.

Chariot des curieux, Jean-Sébastien Perron



🌲 Au mont Saint-Joseph De la mi-juillet à la fin août

13 h – 17 h Plein la vue !

Mettez l'œil à nos jumelles géantes pour observer les détails du magnifique paysage du mont St-Joseph. Tout l'après-midi, un animateur ou une animatrice est disponible pour répondre à vos questions.

13 h 30 et 15 h 30 La fabuleuse histoire du mont St-Joseph

Par les après-midi d'été, au sommet d'un paysage spectaculaire, laissez-vous raconter la fabuleuse histoire du mont Saint-Joseph. Accueillant et chaleureux, un personnage d'époque saura vous transporter vers la fin du XIX^e siècle afin de vous faire revivre les débuts de la colonisation de la région. C'est à travers sa vie et celle de ses parents, pionniers de Notre-Dame-des-Bois, que vous serez témoins de l'histoire de cette chapelle surplombant les Appalaches.

Toutes ces activités autonomes sont incluses dans les frais d'accès au parc !

La fabuleuse histoire du mont Saint-Joseph, Marie-Georges Bélanger



Activités d'astronomie de jour



Exposition Du ciel étoilé à l'Univers infini, Marie-Georges Bélanger

FORFAIT DU LAC AUX ÉTOILES !

Le forfait inclut :

- une croisière touristique commentée d'une durée de 90 minutes à bord du bateau Le Coudrier Mégantic
- une visite guidée de jour de l'ASTROLab du Parc national du Mont-Mégantic.

À partir de 34.99 \$/personne.
www.croisierescoudrier.qc.ca

Croisières Le Coudrier



Visite de l'ASTROLab

Situé à la base du mont Mégantic, l'ASTROLab est un centre d'activités en astronomie comprenant une salle multimédia haute-définition, trois expositions et un observatoire. La visite de jour vous propose un voyage à travers la plus grande énigme de tous les temps : qu'est-ce que l'Univers ? Ce voyage se réalise en trois parties :

- Visite guidée (ou libre) de la NOUVELLE exposition *Du ciel étoilé à l'Univers infini*. Revivez l'évolution de notre conception de l'espace depuis l'époque de nos ancêtres jusqu'à cet Univers d'une grandeur inconcevable que nous découvrons aujourd'hui.
- Visionnement du film haute-définition *Rythmes cosmiques*. Lorsque nous observons le ciel étoilé, il semble immuable. Rien ne change, tout revient selon un cycle bien précis. Et pourtant, nous nous apercevons aujourd'hui que l'Univers n'est pas immuable : il évolue. Sur des échelles de temps qui nous dépassent, le cosmos se transforme. L'Univers a une histoire. Vivez un voyage fascinant à travers l'espace et l'histoire de l'Univers !
- Visite guidée (ou libre) de l'exposition *Histoire et naissance du cosmos* dans le Cosmolab-Velan : explorez les mystères de la cosmologie et découvrez les secrets du Big Bang! Ensuite, plongez dans la **biodiversité** avec une présentation spéciale pour souligner l'Année internationale de la biodiversité.

Entre 12 h et 16 h 30.

Durée : 2 h.

Informez-vous des horaires à l'accueil.

ASTROLab, Marie-Georges Bélanger



Visite de l'Observatoire

L'Observatoire du Mont-Mégantic, au sommet de la montagne, est accessible tous les jours de l'été dans le cadre de nos visites guidées.

En compagnie d'un animateur passionné, découvrez le télescope le plus performant du Canada (1,6 mètres) et familiarisez-vous avec son fonctionnement ainsi qu'avec le travail et les recherches réalisées par les astronomes.

L'Observatoire du Mont-Mégantic, situé à 1 100 m d'altitude, a été construit en 1978. Il jouit d'une grande renommée par la qualité des instruments qui y sont installés, et pour sa situation géographique particulière: il est au coeur de la 1^{re} Réserve de ciel étoilé au monde, ce qui lui donne une qualité de ciel qui fait envier d'autres observatoires au pays.

Profitez de votre visite au sommet pour participer à l'activité Lecture du paysage. À plus de 1000 m d'altitude, contemplez un magnifique paysage et laissez-vous en raconter les principales caractéristiques.

Entre 13 h et 17 h, à toutes les heures.

Durée : 30 minutes

En été, l'Observatoire est accessible par un service de navette. *Informez-vous des horaires à l'accueil.*

Observatoire du Mont-Mégantic, Sébastien Giguère



Activités d'astronomie de soir

Soirée d'astronomie à l'ASTROLab

La soirée d'astronomie à l'ASTROLab (à la base de la montagne) débute dans la salle multimédia par les présentations spéciales suivantes :

- *L'Ascenseur spatial* : Pour plonger dans les étoiles dès le début de la soirée, vivez un voyage de la Terre aux confins de l'Univers (observable...)! Survolez le mont Mégantic, planez au-dessus de la Terre, contemplez l'immensité du système solaire, admirez notre galaxie et touchez à l'échelle ultime de l'Univers ! Sensations d'infini garanties...
- *Hubble 2010 : l'Odyssée continue* : Orbitant la Terre depuis 20 ans cette année, le télescope Hubble a révolutionné notre vision de l'Univers. Un des plus grands instruments scientifiques de tous les temps, ses découvertes fabuleuses et ses images prodigieuses ont projeté l'astronomie dans une nouvelle ère. Pour célébrer les 20 ans de ce télescope mythique, revivez ses découvertes marquantes et admirez ses plus beaux paysages cosmiques sur écran géant.

- Introduction au cherche-étoiles et *Le Ciel ce soir*.

La soirée se poursuit avec l'observation des étoiles aux télescopes à l'extérieur ainsi qu'à l'Observatoire Velan (35 cm). Si le ciel est couvert, la soirée continue à l'intérieur avec les présentations suivantes :

- *Actualités astronomiques*
- *Cosmos interactif*
- *Randonnée nocturne (si soirée complète)*
- *L'Univers en 3D*

De 20 h à 23 h. Réservations obligatoires.

De 21 h à 24 h les vendredis du 16 juillet au 27 août.

De 19 h 30 à 22 h 30 à partir du 15 août.

L'ASTROLab de nuit, Sébastien Giguère



Soirée d'astronomie à l'Observatoire populaire

Situé au sommet du mont Mégantic, près de l'Observatoire astronomique, l'Observatoire populaire accueille les visiteurs pour des soirées d'astronomie mémorables :

- Observation du coucher du Soleil à 1 100 m d'altitude (selon la météo).

- *Terres en vue !* Existe-t-il d'autres mondes comme le nôtre dans l'Univers? L'énigme est millénaire... Il y a 20 ans à peine, les seules planètes connues étaient celles de notre Système solaire. Aujourd'hui, plus de 400 planètes ont été détectées autour d'autres étoiles, et ce nombre augmente sans cesse. C'est la révolution des planètes exo solaires. Grâce à l'ingéniosité des astronomes et à des télescopes toujours plus performants, on entrevoit désormais pour bientôt le jour où l'on confirmera l'existence d'une planète semblable à la nôtre. Partez à la découverte de nouveaux mondes!

- *Splendeurs célestes* : Les plus beaux paysages cosmiques observés par les meilleurs télescopes du monde.

Si les étoiles sont au rendez-vous, vous pourrez ensuite observer dans le télescope de 61 cm et profiter de la magnifique plate-forme d'observation avec bancs inclinés. Un décor à couper le souffle !

Si le ciel est couvert, l'équipement multimédia de l'Observatoire sera mis à profit pour un Cosmos interactif, une occasion unique de poser toutes vos questions et de discuter de grands mystères de l'Univers !

De 19 h 30 à 23 h 30. Réservations obligatoire. De 19 h à 23 h à partir du 15 août.

Observatoire populaire du Mont-Mégantic, Sébastien Giguère



Super Festival d'astronomie populaire

Les vendredis du 16 juillet au 27 août

20 h : présentation spéciale à l'ASTROLab sur les 20 ans d'Hubble.

- à l'Observatoire astronomique du Mont-Mégantic : observation dans le télescope de 1,6 m et présentations sur la nature des recherches. Durée : 1 heure.

- à l'Observatoire populaire du Mont-Mégantic : observation dans le télescope de 24 pouces (60 cm) et présentation spéciale si le temps est couvert : *Terres en vue !* Durée : 1 heure.

23 h 40 : Descente vers la base.

Tarifs Super Festival

ACTIVITÉ	ADULTE	ENFANT
Super Festival	27,68 \$	16,39 \$

Autorisation d'accès au parc en sus, voir tarification p. 6. Tarifs sujets à changements sans préavis. Taxes non comprises.

Tarifs pour les activités d'astronomie

ACTIVITÉ	ADULTE	ENFANT	FAMILLE
Visite ASTROLab de jour	13,29 \$	6,64 \$	33,22 \$
Visite Observatoire de jour *	9,53 \$	5,31 \$	26,35 \$
Soirée ASTROLab à la base	17,05 \$	8,64 \$	42,52 \$
Soirée Observatoire au sommet*	19,71 \$	10,63 \$	51,82 \$

Autorisation d'accès au parc en sus, voir tarification p. 6. Tarifs sujets à changements sans préavis. Taxes non comprises. Forfaits disponibles incluant l'hébergement (voir p. 18). *Transport en autobus au sommet inclus dans le tarif.

Forfait de jour

Prolongez votre voyage dans les étoiles ! Jumalez une visite guidée de l'ASTROLab de jour à la visite guidée de l'Observatoire de jour et obtenez 10 % de rabais sur le tarif régulier.

LA CONNAISSANCE AU SERVICE DE LA CONSERVATION

Saviez-vous qu'entre 2004 et 2007, près de 540 projets d'acquisition de connaissances de toutes sortes ont été réalisés dans le réseau québécois des parcs nationaux? Parmi l'ensemble de ces projets, près d'une centaine ont été effectués en collaboration avec des universités ou d'autres types d'institutions de recherche.

Afin de souligner cette contribution de la communauté scientifique et de stimuler davantage les partenariats dans l'avenir, la Société des établissements de plein air du Québec présentait, en octobre 2009, son tout premier colloque sur la recherche scientifique dans le réseau québécois des parcs nationaux sous le thème *La connaissance au service de la conservation*. Cet événement accueillait près de 160 chercheurs, universitaires, professionnels de recherche et gestionnaires de parcs nationaux. Ce fut l'occasion de présenter certains des projets de recherche ayant eu lieu au cours des dix dernières années et d'échanger sur les façons de faciliter la collaboration entre les parcs et les intervenants scientifiques.

COLLOQUE SUR LA RECHERCHE SCIENTIFIQUE DANS LES PARCS NATIONAUX PARMI LES CONFÉRENCES...

Le parc national de la Gaspésie est-il un outil de conservation efficace pour maintenir une population menacée de caribou?

Les caribous montagnards de la Gaspésie représentent la dernière population de l'espèce vivant encore au sud du fleuve Saint-Laurent. Monsieur Martin-Hugues St-Laurent, de l'Université du Québec à Rimouski, a démontré que les résultats de recherche des dernières années sur la population menacée de caribou de la Gaspésie ont clairement orienté les pratiques de gestion du parc national de la Gaspésie, notamment en ce qui concerne l'accessibilité des visiteurs sur les plateaux en période de reproduction et de mise bas.

Les petits parcs protègent-ils leur flore? L'exemple des parcs nationaux du Bic, de Frontenac et de l'Île-Bonaventure-et-du-Rocher-Percé

Malgré la taille relativement restreinte de certains parcs québécois, la flore indigène s'y est bien maintenue depuis leur création. Toutefois, des espèces envahissantes ont fait leur apparition. Les travaux de monsieur Claude Lavoie, de l'Université Laval, ont révélé l'importance d'établir des zones de préservation, et ce, peu importe la superficie des parcs nationaux.

La contribution des poissons fossiles du parc national de Miguasha à la biologie évolutive du développement

Parmi les poissons fossiles de Miguasha se trouvent de petits spécimens représentant des formes larvaires ou juvéniles pour les 14 des 20 espèces. Cette caractéristique, allée à la représentativité évolutive de la faune, fait de ce site un lieu incontournable pour l'équipe de Richard Cloutier, professeur-chercheur à l'Université du Québec à Rimouski, pour l'étude de la biologie évolutive du développement.

Nous ne le dirons jamais assez...

Pour bien **conserver, protéger** et faire **découvrir** les parcs nationaux, il faut d'abord bien les connaître et la recherche scientifique facilite, en partie, l'atteinte de cet objectif. Ces connaissances acquises nous permettent de mettre en place des pratiques de gestion qui assurent la conservation de ces aires protégées et la découverte de leurs richesses.

Daniel Hatin et Jean Novotni, du ministère des Ressources naturelles et de la Faune (MRNF) du Québec, installant des engins de pêche dans un des marais du parc national des Îles-de-Boucherville envahis par le roseau commun (*Phragmites australis* var. *australis*). Amorcé au printemps 2009, ce projet de recherche (collaboration MRNF, parc national des Îles-de-Boucherville et Université Laval) est le premier qui tente de cerner l'impact du roseau sur la diversité et la reproduction des poissons d'eau douce de l'Amérique du Nord. Photo : Claude Lavoie




Ruisseau, Mathieu Dupuis

LAISSEZ-VOUS GUIDER PAR LA NATURE

Les producteurs membres d'Aventure Écotourisme Québec, en collaboration avec la Sépaq, vous proposent plusieurs séjours et activités guidées spécialement conçus pour vous faire découvrir des espaces naturels exceptionnels.

AEQ regroupe plus d'une centaine d'entreprises en tourisme d'aventure et en écotourisme qui s'unissent pour vous offrir des produits de grande qualité.

Consultez le site Web de l'Association pour la planification de vos activités guidées dans les parcs nationaux, les réserves fauniques et les centres touristiques de la Sépaq.

RÉSEAU Sépaq  **Aventure Écotourisme Québec**

www.aventurequebec.ca

D'un naturel québécois

Suivez la vague... Découvrez une toute nouvelle collection **Parcs Québec**, entièrement développée et fabriquée au Québec.

Ces vêtements confortables, conçus par des finissantes en design de mode, sont le fruit d'un partenariat entre Parcs Québec, le Campus Notre-Dame-de-Foy et Arseno, manufacturier québécois de vêtements.

Tous les profits de la vente des produits Boutique Nature sont réinvestis dans les parcs nationaux.

100% Développée et fabriquée au Québec

BOUTIQUE NATURE Parcs Québec

 **Arseno**

Huttopia, du camping en toute simplicité!

Quatorze parcs nationaux vous proposent 181 tentes Huttopia, entièrement équipées pour vous offrir un séjour tout confort en pleine nature.

À partir de **109 \$*** / nuit
Taxes et tarification d'accès en sus

Notre séjour comprend :

- une nuitée en tente Huttopia 4 m x 7 m de confort (5 pers., max. 4 adultes)
- le chauffage électrique ou au gaz
- un réchaud au propane et un petit réfrigérateur
- tout le nécessaire pour préparer la nourriture

Photo : Pub Photo



Le parc en hiver *De la neige aux étoiles*

Découverte du milieu naturel par les activités de plein air

Raquette

Le parc national du Mont-Mégantic offre environ 33 km de sentiers de randonnée en raquettes pour tous les goûts afin de vous faire découvrir les merveilles de l'hiver. Les niveaux de difficulté de ces sentiers varient de débutant à intermédiaire, sur des parcours de 1,0 à 15 km, et donnent accès à trois sommets de plus de 1 000 m d'altitude : les monts Saint-Joseph, Mégantic et Victoria.

Ski de randonnée

28 km de sentiers de ski de randonnée de style classique sont offerts au parc national du Mont-Mégantic. Le degré de difficulté des pistes tracées et entretenues varie de facile à intermédiaire. La durée du parcours peut varier de 2 h à 7 h. Tarification d'accès aux sentiers de ski disponible sur Internet et à l'accueil.

Ski nordique

Pour les skieurs expérimentés qui souhaitent une rencontre intense avec la vraie nature de l'hiver québécois, le sentier nordique d'une longueur de 8,5 km est perché sur le flanc nord du mont Mégantic, à une altitude moyenne de 900 m. S'ajoute à ce sentier non tracé la randonnée d'approche par les sentiers pistés d'une longueur de 10,1 km. Ces 18,6 km sauront remplir votre journée d'aventures intenses !

Services

- Location de raquettes et de skis
- Transport de bagages
- Restaurant ouvert de 10 h 30 à 16 h 30 la fin de semaine seulement. Menu complet et varié. Soupers flambeaux les samedis, voir page 17.

Conditions de neige

Le parc national du Mont-Mégantic bénéficie d'un enneigement exceptionnel. Visitez notre site Internet pour connaître les conditions d'enneigement et l'état de nos sentiers. Données mises à jour tous les matins !

www.parcsquebec.com

Activités hivernales

Calendrier des activités spéciales 2010-2011

Début décembre 2010

Ouverture de la saison hivernale. Surveillez notre journée portes-ouvertes !

Samedis soirs d'hiver

Du 22 janvier au 26 mars 2011, de 17 h à 23 h.

Forfaits souper, raquettes aux flambeaux et astronomie

Venez couronner votre journée de plein air par :

- un souper santé
- une randonnée à raquettes à la lueur de la Lune et de flambeaux
- une soirée d'astronomie à l'ASTROLab.

Semaine blanche

Du 26 février au 6 mars 2011

Activités spéciales toute la semaine, dont observation du Soleil au télescope, visite de l'ASTROLab, et Forfaits flambeaux sur semaine !

Journée de la famille

Jeudi 3 mars 2011

Activités spéciales toute la journée, pour toute la famille ! *Réservez tôt !*

Offrez-vous le sommet !

Vous aimeriez contempler sans effort le paysage au sommet du mont Mégantic ? Nous vous offrons l'hiver de vous monter en véhicule au sommet pour qu'il ne vous reste plus qu'à descendre la montagne en raquettes !

Un conducteur vous montera au sommet du mont Mégantic, d'où vous pourrez descendre en raquettes, dans un sentier de 5 km ou attendre le prochain passage du véhicule pour descendre avec lui. Le paysage près de l'Observatoire astronomique du Mont-Mégantic est féérique !

Informez-vous auprès de l'accueil.

LE SAVIEZ-VOUS ?

Le parc national du Mont-Mégantic est réputé pour sa quantité exceptionnelle de chute de neige. À titre de comparaison, sachez qu'il tombe en moyenne, par hiver, environ 3 m de neige à Sherbrooke, 5 m de neige au pied du mont Mégantic, et 7 m de neige au sommet !



Sommet du mont Mégantic, Rémi Boucher



Randonnée aux flambeaux, Rémi Boucher



Sommet du mont Saint-Joseph, Rémi Boucher

Forfait hébergement *De la Terre aux étoiles*

Forfait hébergement *De la neige aux étoiles*

Parc national du Mont-Mégantic, Archives.

Comprend :

- Une ou deux nuits dans un établissement d'hébergement participant.
- Un ou deux petits déjeuners (dans les établissements offrant ce service).
- Une soirée d'astronomie à l'ASTROLab
- 10% de rabais sur les visites de jour de l'ASTROLab et de l'Observatoire.

ÉTABLISSEMENT	Distance du parc	Classification	Capacité	Petit déjeuner inclus	1 nuit à partir de*	2 nuits à partir de*
À l'Auberge aux Toits Rouges www.auxtoitsrouges.com • 819 888-2999	5 km	*****	5 chambres 6 chalets	Oui Oui	65 \$ 80 \$	115 \$ 145 \$
Au Domaine Sous un ciel étoilé www.sousuncielétoile.com • 819 582-7592	18 km	*****	5 chambres 1 chalet	Oui Non	55 \$ n.d.	95 \$ 128 \$
Au Vaillantbourg B&B www.auvaillantbourg.com • 514 312-5392	7 km	****	5 chambres	Oui	60 \$	105 \$
Auberge et Chalets sur le Lac www.aubergesurlac.qc.ca 1 800 263-0293 • 819 583-0293	50 km	★★★	23 chambres 5 chalets	Oui Non	63 \$ n.d.	110 \$ 160 \$
Auberge Le Saint-Léon www.aubergesaintleon.com • 819 657-1037	10 km	****	5 chambres	Oui	65 \$	115 \$
Aux Berges de l'Aurore www.auberge-aurore.qc.ca • 819 888-2715	2 km	*****	5 chambres	Oui	71 \$	123 \$
Aux Berges des Étoiles http://auxberges.desetoiles.ca • 819 888-2997	13 km	★★	2 refuges	Non	58 \$	100 \$
Aux chalets dans les Arbres Mont-Mégantic www.chaletsarbres-montmegantic.com 819 888-1064	6 km	En cours	3 chalets (2 à 4 pers.)	Non	75 \$	135 \$
Camping Altitude 2000 www.campingaltitude2000.com • 819 888-1129	2 km	★	23 sites	Non	25 \$	35 \$
Camping et Tipis La Cédrière de la Montagne www.cedrieredelamontagne.com 819 888-1064	6 km	★	30 sites 8 tipis	Non Non	26 \$ 48 \$	37 \$ 80 \$
Chez Tintin et Mollie www.chezintinetmollie.ca • 450 468-4722	29 km	★★★	1 chalet	Non	n.d.	140 \$
Domaine des Montagnais www.domainedesmontagnais.ca 1 877 657-4720 • 819 657-4720	7 km	★★★★	10 chalets (2 à 20 pers.) 4 chambres	Non Non	128 \$ 72 \$	190 \$ 134 \$
Haut Bois Dormant www.hautboisdormant.com • 819 888-2854	7 km	****	5 chambres	Oui	58 \$	100 \$
L'Eau Berge www.leauberge.com • 1 800 678-1340	50 km	★★★	21 chambres	Oui	79 \$	n.d.
Les Victorines du Lac www.victorines.qc.ca • 1 866 494-6904	50 km	★★★	17 chambres	Oui	85 \$	150 \$
Maison Nicholson Milan www.maisonnicholson.com • 819 657-1152	24 km	★★★★	1 maison (2 à 6 pers.)	Non	153 \$	190 \$

*Les prix sont par personne, en occupation double et s'appliquent de la Fête des Patriotes à la Fête de l'Action de grâce 2010. Les taxes sont chargées en sus pour l'ASTROLab, ainsi que dans certains établissements d'hébergement. L'autorisation d'accès au parc est en sus. Les prix et les dates d'ouverture sont sujets à changement sans préavis.

Sommet du mont Saint-Joseph, vue sur les Appalaches, Sébastien Giguère



Comprend :

- Une ou deux nuits dans un établissement d'hébergement participant.
- Un ou deux petits déjeuners (dans les établissements offrant ce service).
- 10 % de rabais sur :
 - l'accès aux sentiers de ski de fond.
 - la montée au sommet dans le véhicule du parc.
 - la soirée d'astronomie à l'ASTROLab.
 - la randonnée aux flambeaux.

ÉTABLISSEMENT	Distance du parc	Classification	Capacité	Petit déjeuner inclus	1 nuit à partir de*	2 nuits à partir de*
À l'Auberge aux Toits Rouges www.auxtoitsrouges.com • 819 888-2999	5 km	*****	5 chambres 6 chalets	Oui Oui	50 \$ 65 \$	100 \$ 130 \$
Au Domaine Sous un ciel étoilé www.sousuncielétoile.com • 819 582-7592	18 km	*****	5 chambres 1 chalet	Oui Non	40 \$ n.d.	71 \$ 113 \$
Au Vaillantbourg B&B www.auvaillantbourg.com • 514 312-5392	7 km	****	5 chambres	Oui	45 \$	90 \$
Auberge Le Saint-Léon www.aubergesaintleon.com • 819 657-1037	10 km	****	5 chambres	Oui	50 \$	100 \$
Aux chalets dans les Arbres Mont-Mégantic www.chaletsarbres-montmegantic.com 819 888-1064	6 km	En cours	3 chalets (2 à 4 pers.)	Non	63 \$	125 \$
Camping et Tipis La Cédrière de la Montagne www.cedrieredelamontagne.com 819 888-1064	6 km	★	8 tipis	Non	38 \$	75 \$
Domaine des Montagnais www.domainedesmontagnais.ca 1 877 657-4720 • 819 657-4720	7 km	★★★★	10 chalets (2 à 20 pers.) 4 chambres	Non Non	113 \$ 56 \$	175 \$ 119 \$
Haut Bois Dormant www.hautboisdormant.com • 819 888-2854	7 km	****	5 chambres	Oui	43 \$	85 \$
Hébergement aux Cinq Sens www.auxcinqsens.ca • 819 583-0885	34 km	n.d.	5 yourtes (4 pers./yourte)	Non	47,50 \$	95 \$
L'Eau Berge www.leauberge.com • 1 800 678-1340	50 km	★★★	21 chambres	Oui	62 \$	n.d.
Les Victorines du Lac www.victorines.qc.ca • 1 866 494-6904	50 km	★★★	17 chambres	Oui	60 \$	115 \$

*Prix à partir du montant indiqué, par personne, en occupation double, selon l'horaire d'ouverture du parc national du Mont-Mégantic. Les taxes sont en sus pour certains établissements d'hébergement. L'autorisation d'accès au parc et le tarif d'accès aux activités du parc sont en sus. Les prix et les dates d'ouverture sont sujets à changement sans préavis.

DES NOUVELLES DE LA RÉSERVE DE CIEL ÉTOILÉ

Au cours des cinq dernières années, l'ASTROLab du Mont-Mégantic a conçu et réalisé un plan de lutte contre la pollution lumineuse afin d'assurer la sauvegarde du ciel étoilé dans la région du mont Mégantic. En septembre 2007, ses efforts ont été récompensés par l'International Dark-Sky Association, qui a officiellement reconnu notre région comme étant la première Réserve internationale de ciel étoilé. La Réserve est centrée

sur le parc national et l'Observatoire du Mont-Mégantic. Elle s'étend sur une superficie de 5 500 km² et a un rayon d'une cinquantaine de kilomètres. Les MRC du Granit et du Haut-Saint-François ainsi que la Ville de Sherbrooke font partie de ce territoire protégé. Aujourd'hui, la Réserve du Mont-Mégantic sert d'exemple et est citée à travers le monde dans des projets de création de nouvelles Réserve.



Tente de prospecteur, Marie-Georges Belanger

Quoi faire en région ?

Découvrez les régions de Mégantic et du Haut-Saint-François. Informez-vous auprès des bureaux d'information touristique des deux régions ou visitez leurs sites Internet pour connaître tous les attraits que vous pouvez visiter à proximité du parc national du Mont-Mégantic.

- **Tourisme région de Mégantic**
Bureau d'accueil touristique de Lac-Mégantic
819 583-5515 • (sans frais) 1 800 363-5515
www.tourisme-megantic.com
- **CLD du Haut-Saint-François**
819 832-4914
www.haut-saint-francois.qc.ca

Pour plus de renseignements :

- **Tourisme Cantons-de-l'Est**
www.cantonsdelest.com
- **Maison régionale du tourisme des Cantons-de-l'Est**
1 800 263-1068

Sommet du mont Mégantic, Rémi Boucher





Parc national du Mont-Mégantic

Tourisme
CANTONS-DE-L'EST

À seulement 45 minutes de Lac-Mégantic et 55 minutes de Sherbrooke.

189, route du Parc, Notre-Dame-des-Bois (Québec) J0B 2E0

Téléphone : 819 888-2941 ou 1 800 665-6527 (sans frais)

Télécopieur : 819 888-2943

Courriel : parc.mont-megantic@sepaq.com

Sites Internet : www.parcquebec.com www.astrolab.qc.ca

Les renseignements contenus dans ce journal ont été mis à jour en mars 2010. Comme la planification des événements et des activités peut évoluer en cours d'année, nous vous invitons à consulter nos babillards d'information, de même que nos sites Internet et à demander de plus amples renseignements à votre arrivée.

La Société des établissements de plein air du Québec (Sépaq) gère les activités et les services dans les parcs québécois conformément à la mission gouvernementale de conservation et de protection des milieux naturels.



De Québec

73 173 St-Georges

204 Lac-Mégantic

161 Woburn

212 Notre-Dame-des-Bois

De Montréal

10 Sherbrooke

112 East Angus

253 Cookshire

212 Notre-Dame-des-Bois

Au village de Notre-Dame-des-Bois, prendre la route du Parc.

Région de Mégantic ROUTE DES SOMMETS www.RoutedesSommets.com



SEPAQ / Parc national du Mont-Mégantic / M. Dupuis



Journée des sommets
25 septembre

CANTONS DE L'EST.COM

C'est ici que je veux Être

Cet été, vivez les parcs nationaux des Cantons-de-l'Est



Parc national de la Yamaska

Vivez une expérience envoi-rante en découvrant le réseau de sentiers sillonnant le parc autour d'un magnifique plan d'eau. La vue panoramique pourrait bien vous faire perdre les pédales !

Parc national de Frontenac

Participez à une randonnée guidée en rabaska, puis empruntez la piste cyclable pour un pique-nique en bordure du majestueux Grand lac St-François.

Parc national du Mont-Mégantic

Vivez un envoi-rant voyage d'initiation à l'astronomie et à la nature pour toute la famille, au coeur de la 1^{re} Réserve internationale de ciel étoilé !

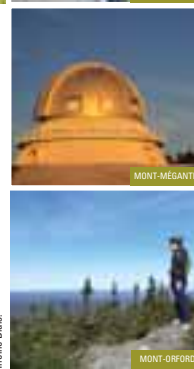
Parc national du Mont-Orford

Que ce soit en randonnée pédestre, à vélo ou en canot, découvrez la diversité du parc : une riche faune nocturne, des sommets offrant une vue magnifique sur la région et des lacs à l'eau claire.

Cet été, vivez...

1 800 665-6527 • ParcsQuebec.com

Photos : Michèle Dupuis, René Charpent, Murielle Blais.



Parcs
Québec
Conservier Protéger Découvrir



Ce document est imprimé sur du papier entièrement recyclé, fabriqué au Québec, contenant 100 % de fibres postconsommation et produit sans chlore élémentaire. Les encres utilisées pour cette production contiennent des huiles végétales.