NOTE: Le plan indique les longueurs de drains de plastique, pour les longueurs de drains de terre cuite, voir le tableau des drains requis.

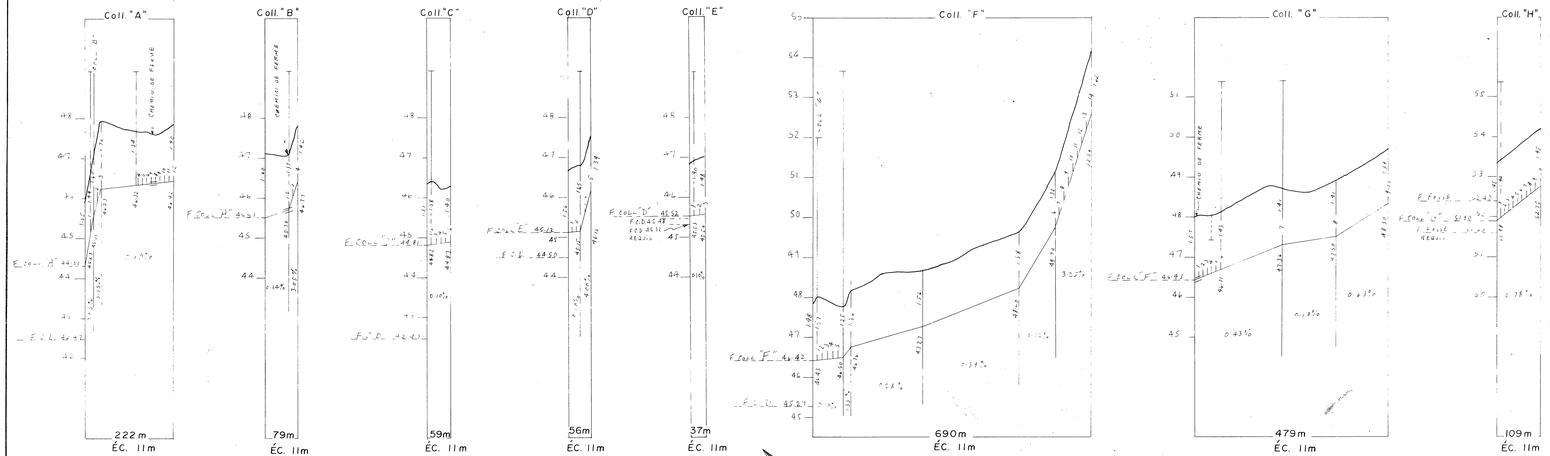

R.N. 1
clou dans P.E.
élev. 47.82

R.N. 2
dessus de ponceau
élev. 47.23

R.N. 3
clou dans arbre
élev. 56.11

SANS MAT. FILT. ← → MATERIAUX FILTRANTS RECOMMANDES

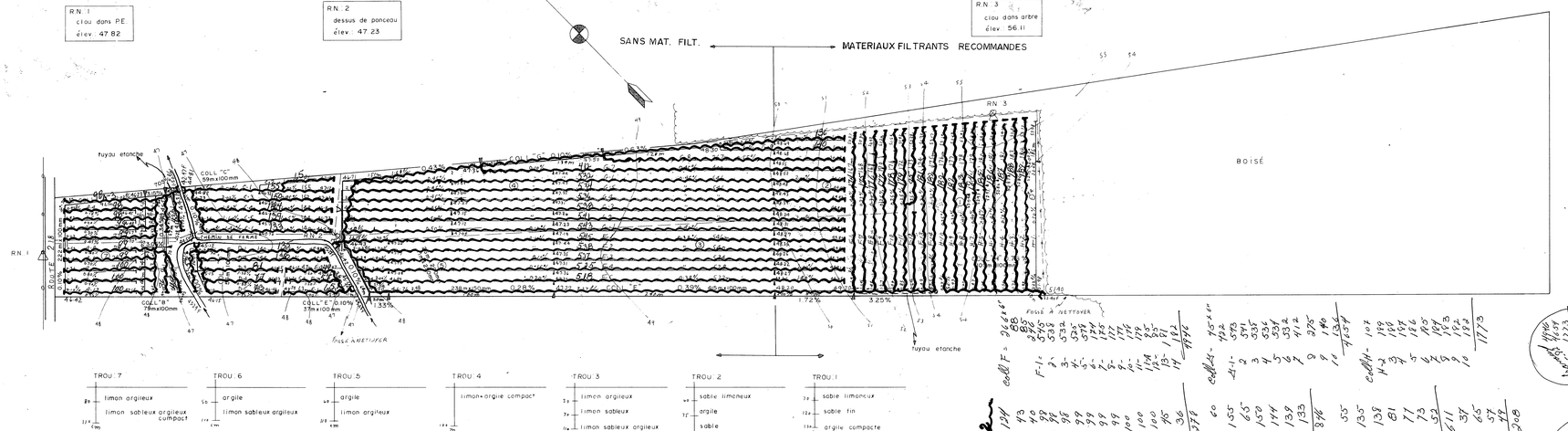

DRAINS REQUIS

DESIGNATION	TERRE CUITE 10" 250mm.	8" 200mm.	6" 150mm.	4" 100mm.	PLASTIQUES 10" TC 250mm.	10" 250mm.	8" 200mm.	6" 150mm.	4" 100mm.
COLL. A				222					222
LAT. A				814					814
COLL. B				79					79
LAT. B				172					172
COLL. C				59					59
LAT. C				825					825
COLL. D				56					56
LAT. D				539					539
COLL. E				37					37
LAT. E				164					164
COLL. F		11	64	615		11	26	238	415
LAT. F				4,209					4,209
COLL. G			33	446				55	424
LAT. G				4,219					4,219
COLL. H				109					109
LAT. H				1,805					1,805
COLL. J									
LAT. J									
COLL. K									
LAT. K									
COLL. L									
LAT. L									
COLL. M									
LAT. M									
TOTAL		11	97	1,623 / 12,747		11	26	293	1,401 / 12,747
GR. TOTAL	14,478 m.lin.								

q = 0.10 m³/m. j

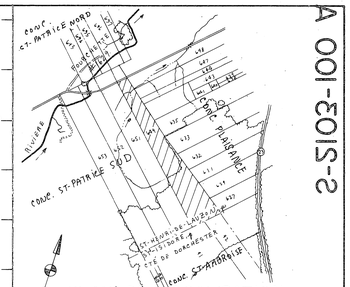

PLAN DE LOCALISATION

SUPERFICIE DRAINEE 16.58 Hectares
SUPERFICIE TOTALE ETUDIEE 31.88 Hectares

ECHELLE: 1/20,000 REFERENCE: 21 L 11 / 200-0202

LEGENDE

Chemin de fer
Repère de nivellement — R.N.
Rivière, cours d'eau existant projeté
Fossé existant projeté
Lac, marécages, étang, gravière — LAC
Drainage souterrain existant
Conduit souterrain existant
Drains existants, projetés
Changement de pente
Changement de diamètre
Bouche de décharge
Diamètre des drains 100, 150, 200, 250, mm
Clôture
Ligne téléphonique aérienne, souterraine
Ligne de transmission
Ligne d'énergie électrique aérienne, souterraine
Rapide, barrage, chute
Station de pompage
Regard, puisard
Trou de sondage
Superficie étudiée, drainage interne suffisant
Courbe de niveau — 80
Zone boisée, buisson, arbre isolé
Coulée
Tas de roches en surface, enterrées
Limites de zones

ECHELLE DU PLAN
1:2000 — 0m. 50m 100m
1:5000

ECHELLE DES PROFILS
1:50 Vert. 0m 1m 2m
Horiz. 0m 100m 200m

GEORGES LAMARRE ING AGR
1156 ROUTE 133 C.P. 147 J2X-4J5
IBERVILLE TEL. (514) 347-8377

PROJET PREPARE POUR LE COMPTE DE
YVON LACASSE
248 ROUTE KENNEDY
ST-HENRI, LÉVIS
TEL. (418) 882-0918

LE 12 JANV. 1982

REVISE PAR MICHEL ROY CONCU PAR BERTRAND VIENS ING. DESSIN PAR RENALD BISAILLON ING JR

DRAINAGE SOUTERRAIN

FERME YVON LACASSE
LOT(S) P-649
RANG CONC. ST-PATRICE SUD
MUNICIPALITE ST-HENRI
COMTE MUNICIPAL LÉVIS
DISTRICT ELECTORAL BEAUCE-NORD

PLAN No. S-2103 100-A FEUILLE 1 DE 1

MINISTERE DE L'AGRICULTURE DU QUEBEC
SERVICE DE L'HYDRAULIQUE AGRICOLE
DEPOSE LE 25 JANVIER 1982

S-2103-100 A

Drainage Complete
1984 LACASSE YVON