

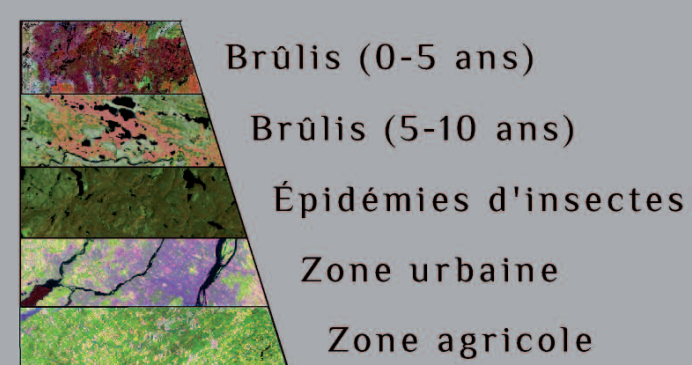
Le Québec méridional en images satellite Landsat 2013



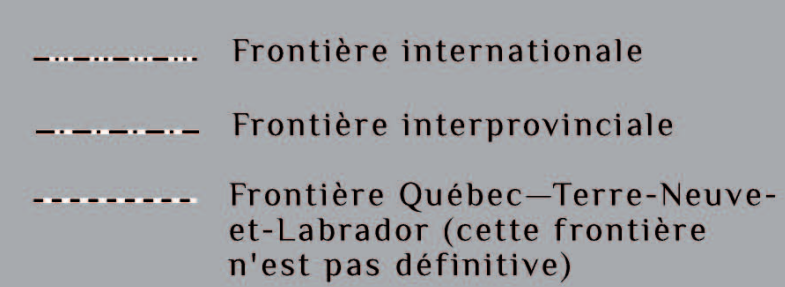
Végétation



Perturbations et occupation du sol




Frontières



Métadonnées

Surface de référence géodésique : Ellipsoïde GRS 80
 Système de référence géodésique : NAD 83 compatible avec le système mondial WGS 84
 Projection cartographique : Conique de Lambert avec deux parallèles d'échelle conservée (46° et 60°)



Sources

Landsat 7 et 8

Réalisation

Ministère des Ressources naturelles
 Direction des inventaires forestiers
 Note : Le présent document n'a aucune portée légale.

©Gouvernement du Québec, 1^{er} trimestre 2014.