FERME MARTIN ET RENAUD BOUTIN ENR.
6340, 6e Avenue Ouest
Saint-Georges, Beauce (Québec)
G5Y 5B7 Tél.: (418) 228-5794

copie de l'agriculteur

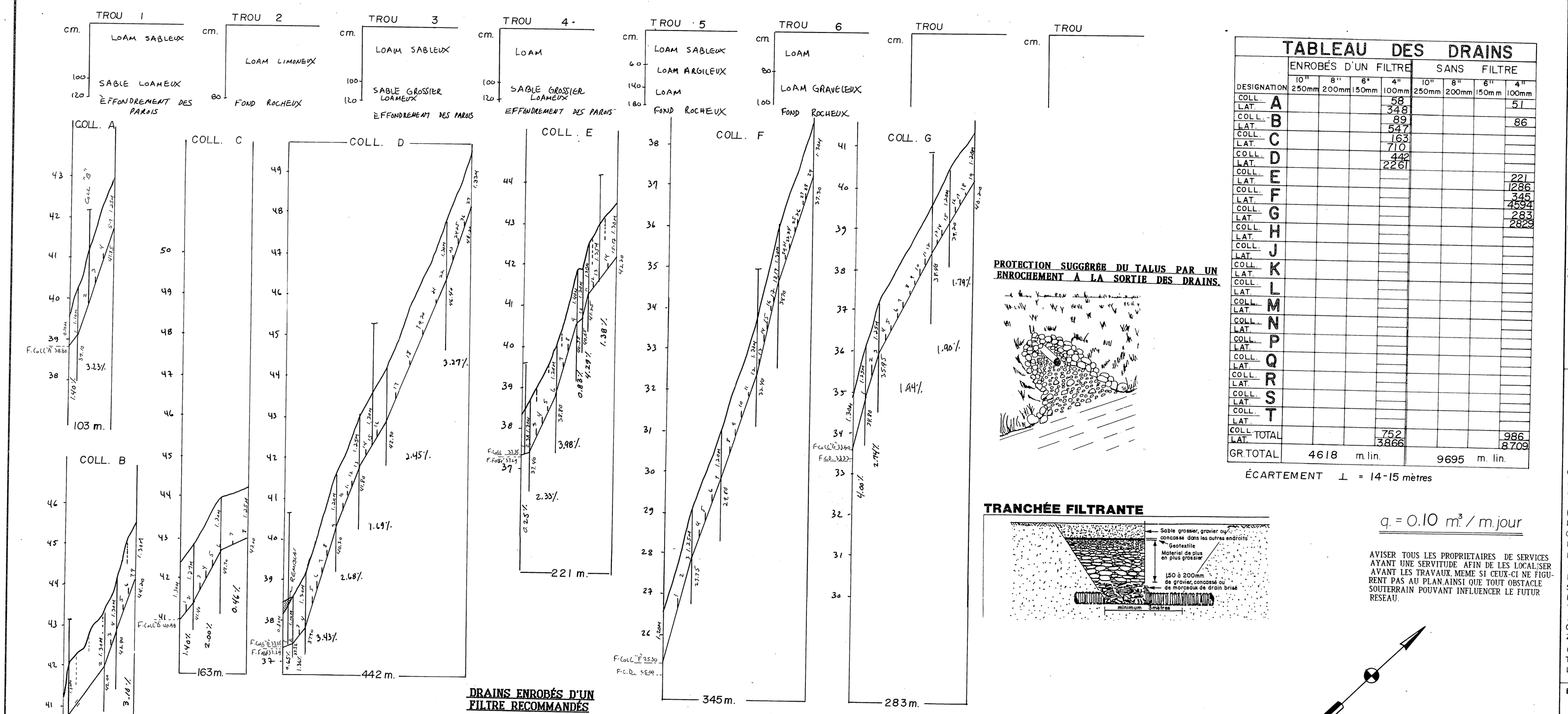

DRAINS ENROBÉS D'UN FILTRE RECOMMANDÉS

UTILISER UN FILTRE DE TOUT TYPE DONT LES OUVERTURES NE DEPASSENT PAS 800 MICRONS ⟷ **DRAINS SANS FILTRE**

PROTECTION SUGGÉRÉE DU TALUS PAR UN ENROCHEMENT À LA SORTIE DES DRAINS.

TABLEAU DES DRAINS

DESIGNATION	ENROBÉS D'UN FILTRE 10" 250mm	8" 200mm	6" 150mm	4" 100mm	SANS FILTRE 10" 250mm	8" 200mm	6" 150mm	4" 100mm
COLL. A				58				
LAT.				348				51
COLL. B				89				
LAT.								86
COLL. C				547				
LAT.				163				
COLL. D				710				
LAT.				442				
COLL. E				2261				
LAT.								221
COLL. F								1286
LAT.								345
COLL. G								4894
LAT.								283
COLL. H								2829
LAT.								
COLL. J								
LAT.								
COLL. K								
LAT.								
COLL. L								
LAT.								
COLL. M								
LAT.								
COLL. N								
LAT.								
COLL. P								
LAT.								
COLL. Q								
LAT.								
COLL. R								
LAT.								
COLL. S								
LAT.								
COLL. T								
LAT.								
COLL. TOTAL				752				
LAT. TOTAL				3866				986
GR. TOTAL	4618 m. lin.				9695 m. lin.			8709

ÉCARTEMENT ⊥ = 14-15 mètres

TRANCHÉE FILTRANTE

$q = 0.10\ m^3 / m.jour$

AVISER TOUS LES PROPRIETAIRES DE SERVICES AYANT UNE SERVITUDE AFIN DE LES LOCALISER AVANT LES TRAVAUX. MEME SI CEUX-CI NE FIGURENT PAS AU PLAN AINSI QUE TOUT OBSTACLE SOUTERRAIN POUVANT INFLUENCER LE FUTUR RESEAU.

NOTE: LES RACCORDEMENTS DOIVENT ÊTRE PERPENDICULAIRES AUX COLLECTEURS.

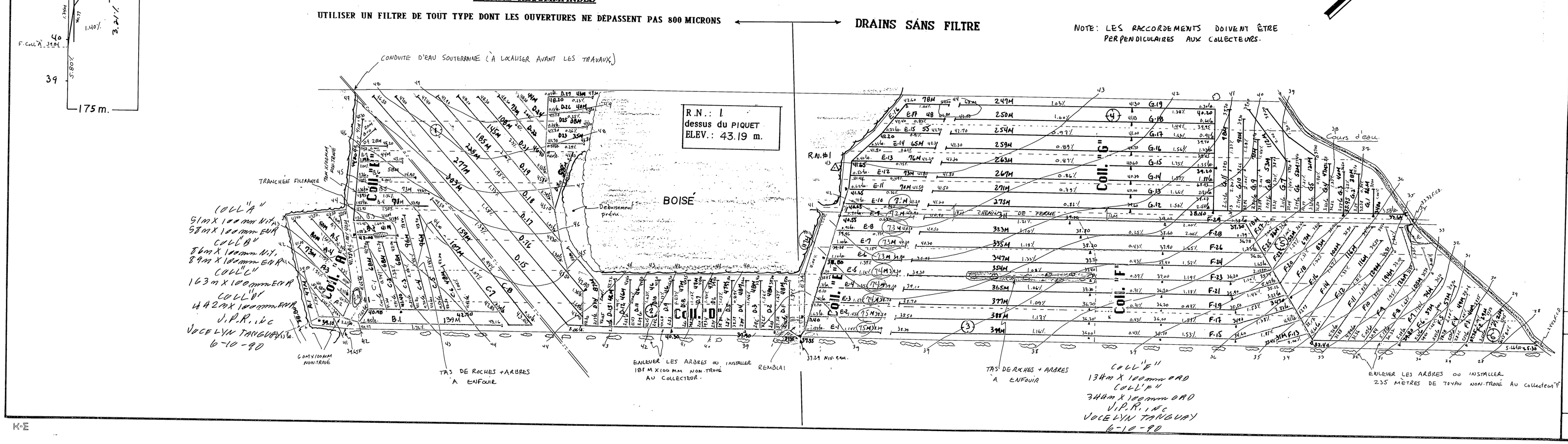

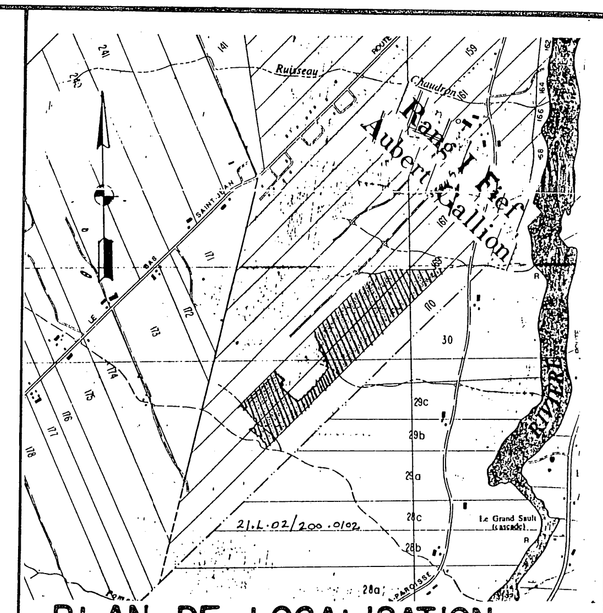

PLAN DE LOCALISATION

	Hectares	Acres	Arpents
SUPERFICIE ETUDIEE	20.5	50.65	59.9
SUPERFICIE TOTALE	20.5	50.65	59.9

ECHELLE : 1 / 20,000 REFERENCE : 21-L-02/200-0102

LEGENDE

Chemin de fer
Repere de nivellement — R.N.
Cours d'eau existant, projetee
Fossé existant, projetee
Lac, marecage, etang, graviere — LAC
Drainage souterrain existant — E
Conduit souterrain existant
Drain existant, projeté
Changement de pente
Changement de diametre
Bouche de decharge
Diametre des drains 100, 150, 200, 250mm.
Clôture
Ligne telephonique aerienne, souterraine
Ligne de transmission
Ligne electrique aerienne, souterraine
Barrage, rapide, chute — BAR
Station de pompage — R
Regard, puisard — C
Trou de sondage — R P
Superficie totale, drainage interne suffisant — D.I.S.
Courbe de niveau — 50
Zone boisée, arbre isolé
Coulée
Tas de roches de surface, enterrées — T.R. R.E.
Limites de zone

ECHELLE DU PLAN 1/2000

ECHELLE DES PROFILS 1/50 VERT 1/5000 HORIZ

MICHEL ROY ing.
CONSULTANT AGRICOLE
176, CARTIER ST LAMBERT
G0S 2W0 TEL. (418) 889 0909

INGÉNIEUR MICHEL ROY 36133 QUÉBEC

PROJET POUR LE COMPTE DE
FERME MARTIN ET RENAUD BOUTIN enr.
6340, 6 e AVENUE
ST-GEORGES-OUEST G5Y 5B7
NO. PROD. AGR : BOUM 8531 0115
TEL : (418) 228-0003 ; 5794

revisé le 12-10-1990
Michel Roy ing.
LE 14-09-1990

CONCU PAR: M. ROY ING. VERIFIÉ PAR: M. ROY ING.

DRAINAGE SOUTERRAIN

FERME MARTIN ET RENAUD BOUTIN ENR.
LOT(S) P-167, P-169
RANG UN FIEF AUBERT GALLION
MUNICIPALITÉ AUBERT GALLION SD
M.R.C. BEAUCE-SARTIGAN
DISTRICT ELECTORAL BEAUCE-SUD

PLAN NO S: 8531-0115 FEUILLE 1 DE 1

Revision autorisée par
M.A.P.A.Q. (HYDRAULIQUE)
DEPOSÉ LE 90/11/22

21672 Bouchi Martin et Renaud