



Terre de Pierre Dostie (fils, 1758-1834) situé dans le 1^e rang sud-ouest de St-Joseph-des-Érables
Censitaires avec le patronyme Dostie

« Cadastres abrégés des seigneuries du district de Québec en 1863 »

Par Jean-Pierre Dostie

À Dieudonné et Françoise Boulanger / Napoléon et Céline Fortin / Adolphe et Mathilde Nadeau /
Isaac et Catherine Pépin / Olivier et Catherine Poulin / Pierre et Marie-Louise Jacques / Pierre et
Marie-Rose Ratté.

Éditeur Jean-Pierre Dostie, pubjpd@bell.net

(Document numérique gratuit)

Dépôt légal - Bibliothèque et Archives nationales du Québec, Novembre 2020.

ISBN 978-2-9819189-2-5 (PDF)

Page Couverture – explication

Photo du blason représentant les familles Dostie créé par Diane Roy et Paul Dostie de l'association des familles Dostie.

Famille de Pierre de Bellot dit Dostie L'avert du médaillon 1. Le pourtour suggère une bouée afin que chacun se souvienne de la traversée où nous sommes passés de Bellot à Dostie ; afin que chacun se souvienne aussi que l'immigration était la bouée de sauvetage pour échapper à un triste destin, manière de rappeler le malheureux accident dans lequel notre ancêtre aurait été impliqué. On y a inscrit les noms Pierre de Bellot et Marie-Rose Ratté ainsi que la date de leur mariage (18 novembre 1754, Saint-Pierre, île d'Orléans) parce que c'est à ce moment que l'aventure des Dostie en Amérique a véritablement commencé. 2. L'écu (blason) est français par fidélité à nos origines. 2.1 Il est coiffé de deux sphères qui représentent l'Ancien et le Nouveau monde. Elles y figurent telles qu'on les trouve sur la pièce de monnaie transmise de génération en génération. 2.2 L'écu est divisé en quatre parties. À la manière des points cardinaux, elles sont nos repères dans le temps et l'espace : elles racontent notre histoire. En haut, à droite (nord), la région d'origine de Pierre de Bellot : Monflanquin dans la région d'Agen. La structure en hauteur avec sa cheminée souligne le statut social de Marc de Bellot, Sieur de Monplaisir et père de Pierre tandis que l'annexe basse rappelle l'humble condition de Toinette Casse, sa mère (servante). En haut, à gauche (ouest), une balance stylisée qui représente bien les métiers exercés par les Dostie : avocat, juge de paix, agriculteur (minot), boulanger (mesures), commerçant (balance des comptes). Il y a aussi cette idée de justice : Marc de Bellot a reconnu son fils illégitime. C'est une valeur dans laquelle nous nous reconnaissons. En bas, à gauche (sud), une fleur de lys stylisée dans laquelle on reconnaît la gerbe de blé et la faucille de l'agriculteur, l'est du Québec, le fleuve Saint-Laurent et l'île D'Orléans où Pierre de Bellot s'est d'abord installé et marié. En bas, à droite (est), une main offrant non seulement la pièce mythique de l'ancêtre, mais peut-être davantage un talent à faire fructifier et à transmettre. 2 Remarque : selon le dictionnaire le mot talent signifie : poids de 20 à 27 kg. Monnaie de compte en usage dans la Grèce antique. Du grec talenton, « plateau de balance ». Synonyme de mot don. Au bas de l'écu, les champs sud et est, qui suggèrent les rideaux du lit à baldaquin de la renaissance, s'ouvrent sur l'intimité originelle, celle du plaisir et du fils illégitime toutefois reconnu par son père. Il y a là, la volonté d'assumer sa faute et la suite du monde. La pomme symbolise la connaissance de notre histoire tout en nous rappelant – nonobstant la faute- que nous sommes toutes et tous, filles et fils du plaisir et de l'amour. Cela explique peut-être le bonheur de vivre que l'on trouve chez les Dostie. Les rondeurs de la pomme suggèrent à la fois la sensualité et le cœur parce que notre histoire veut que l'âme et le corps soient liés comme l'avert et le revers d'une pièce de monnaie. Comme on juge l'arbre à ses fruits, on peut affirmer que Pierre de Bellot dit Dostie a un arbre généalogique imposant et vigoureux.

N.B. Des armoiries, nous n'avons conservé que le cimier, l'écu français et la devise. Toque, lambrequin, heaume et supports ont été écartés parce que cette surcharge ne correspond pas à notre humble histoire. Se donner des airs de noblesse, ce serait trahir le courage et le travail de nos ancêtres. De plus, comme notre histoire est en marche, laissons aux générations futures la possibilité d'ajouter.

« Explication extrait des informations sur le site de l'association des familles Dostie »

Utilisation de la photo du blason avec la permission de l'association de Familles Dostie (mars 2020)

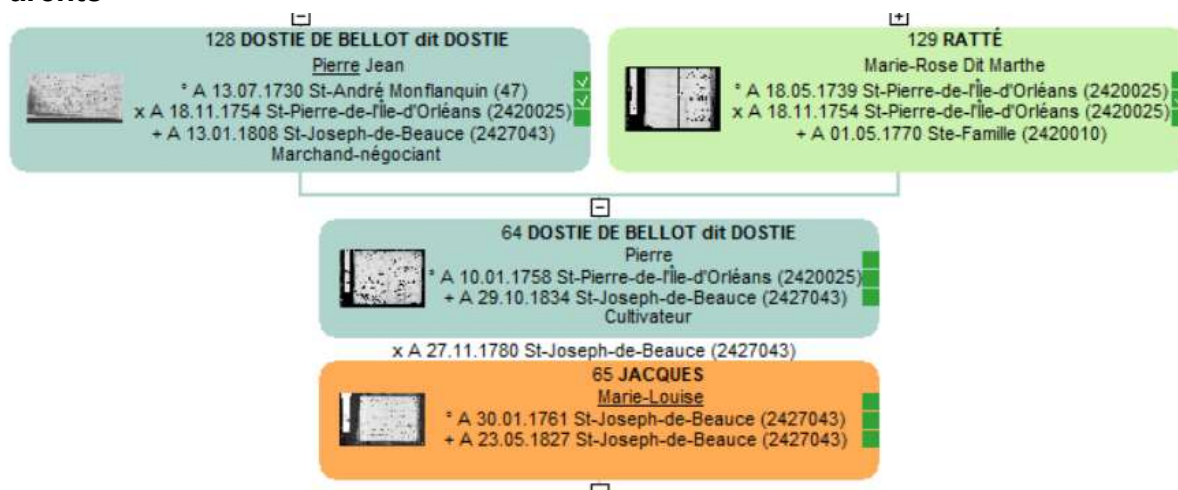
Tables des matières

| | |
|---|-------------|
| 1.0 Pierre Dostie fils (1758-1834) -Marie-Louise Jacques (1761-1827) | P 4 |
| 1.1 Terre de Pierre Dostie (f1758-1834), municipalité de St-Joseph-des-Érables. | P.5 |
| 1.2 Enfants | P.11 |
| 1.3 1790 Convention entre Pierre De Bellot (père) et ses enfants | P.12 |
| | |
| 2.0 « Cadastres abrégés des seigneuries du district de Québec en 1863 » | |
| Censitaires avec patronyme Dostie | P.13 |
| 2.1 André De Bellot dit Dostie (1801-1882) | P.15 |
| 2.2 Antoine De Bellot dit Dostie (1786-1849) | P.18 |
| 2.3 Benjamin De Bellot dit Dostie (1831-1916) | P.20 |
| 2.4 Hubert De Bellot dit Dostie (1820-1896) | P.22 |
| 2.5 Isaac De Bellot dit Dostie (1814-1897) | P.24 |
| 2.6 Vital Dostie (1819-1890) | P.25 |
| 2.7 Jean-François (John) Thomas dit Divertissant (1770-1856) | P.26 |
| | |
| Annexe 1 Carte seigneuriale | P.27 |
| Annexe 2 Chronologie événement de St-Joseph-de-Beauce | P.28 |
| Annexe 3 Seigneuries et cantons en 1737 | P.32 |
| Annexe 4 Acte de concession de Joseph Fleury 29.11.1739 | P.33 |
| Annexe 5 Encyclopédie canadienne « régime seigneuriale » | P.36 |
| Annexe 6 Encyclopédie canadienne « Fleury de La Gorgendière, Joseph » | P.38 |
| Annexe 7 Relevé cadastrale de la terre de Pierre Dostie, fils | P.41 |
| Annexe 8 Acte no 2213 devant le notaire Pierre-Louis Dechenaux, le 8 janvier 1790, entre Pierre De Bellot et ses enfants, concernant son hébergement | P.43 |
| | |
| Références | P.50 |

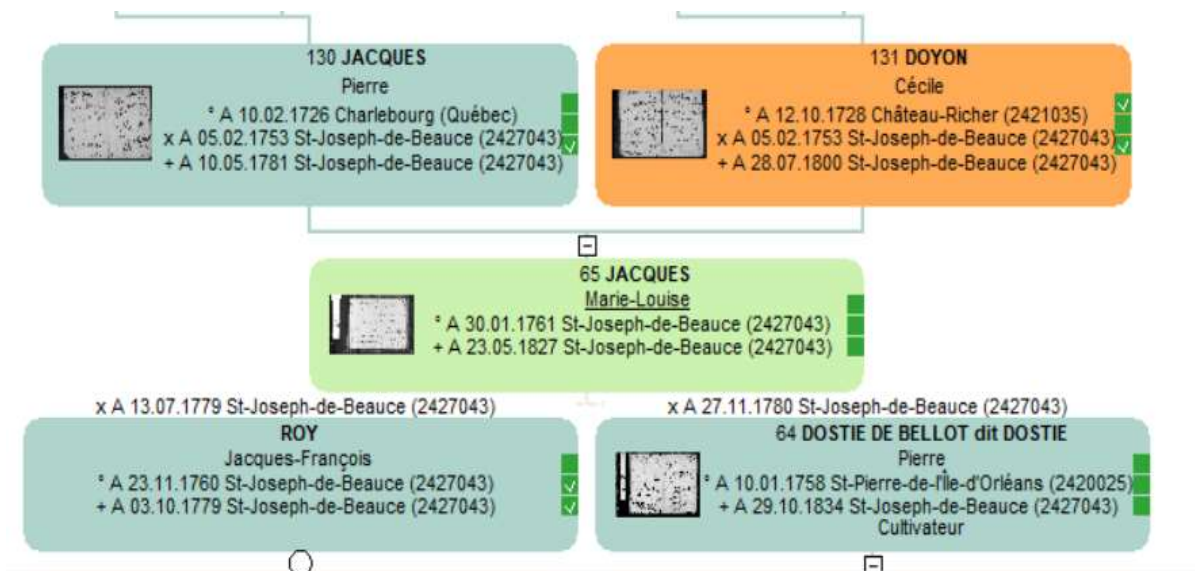
Famille

Pierre Dostie (1758-1834) - Marie-Louise Jacques (1761-1827)

Parents

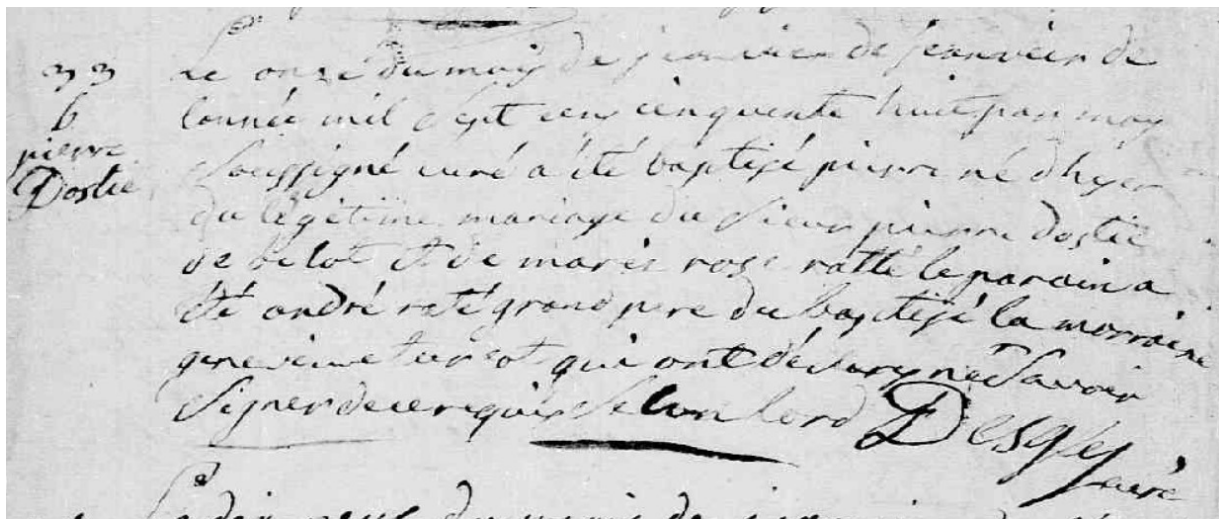


Parents



1.0- Pierre Dostie jr. (1758-1834) – Marie-Louise Jacques (1761-1827)

Pierre est né le 10 janvier 1758 dans la paroisse St-Pierre de l'Île D'Orléans. Il est le fils de Pierre De Bellot dit Dostie et de Marie-Rose Ratté. Il a été baptisé, le 11 janvier 1763, son parrain a été André Ratté, son grand-père et sa marraine fut Geneviève Turcot.



Dans la page 62 du livre de Pauline Dostie, on indique que suite au décès de sa mère en 1770, il aurait été invité par Étienne Nadeau, une relation de la famille, à venir demeurer avec lui en Nouvelle Beauce.

Marie-Louise Jacques est née et baptisée, le 30 janvier 1761 dans la paroisse de St-Joseph-de-Beauce. Elle est la fille de Pierre Jacques et Cécile Doyon. Son parrain a été son oncle Charles Jacques.

Elle se marie en 1^o noce, avec Jacques-François Roy, le 13 juillet 1779 à l'église de St-Joseph-de-Beauce. Il décède en forêt, le 5 octobre 1779, écrasé par un arbre. Le 27 novembre 1780, elle se marie en 2^o noce, à l'église de St-Joseph-de-Beauce avec Pierre De Bellot dit Dostie (cultivateur).

Le 14 novembre, contrat de mariage devant le notaire L.Miray. Ils se sont probablement mariés dans la 2^o église de St-Joseph-de-Beauce. Les personnes suivantes sont inscrites au registre de la paroisse;


- Réjean Doyon et Etienne Nadeau, amis de l'épouse
- Augustin Jacques, son frère
- Jean-Baptiste Jacques, oncle de l'épouse

Le vingt sept novembre mil sept cent quatre vingt après la
 publication de trois bans de mariage fait au près des
 messe, paroissiales par trois dimanche consécutifs entre
 Pierre Debold dit Dostie demurant dans cette paroisse
 fils de Pierre Debold dit Dostie et de défunte Marie rose
 Goyon sa mère et mère de la paroisse de la famille en lise
 d'Orléans d'une part. et Marie Louise Jacques, veuve
 de François Goy, fille de Pierre Jacques et de Marie Cecile
 Goyon sa mère et mère de cette paroisse d'autre part. ---
 n'estant découvert aucun empêchement au dit mariage
 Nous avons soussigné avons reçu leur mutuel consentement
 et leur avoir donné la bénédiction nuptiale suivant la forme
 prescrite par Notre mère la Ste Eglise expressément de Jean
 Goyon et Pierre Nadeau amis de l'époux, d'Augustin
 Jacques frère et de Jean Baptiste Jacques oncle de l'épouse
 et de plusieurs autres témoins parons et amis qui tous ont
 déclaré ne savoir signer, ainsi que les épouse lecture faite
 J. C. M. Verreault

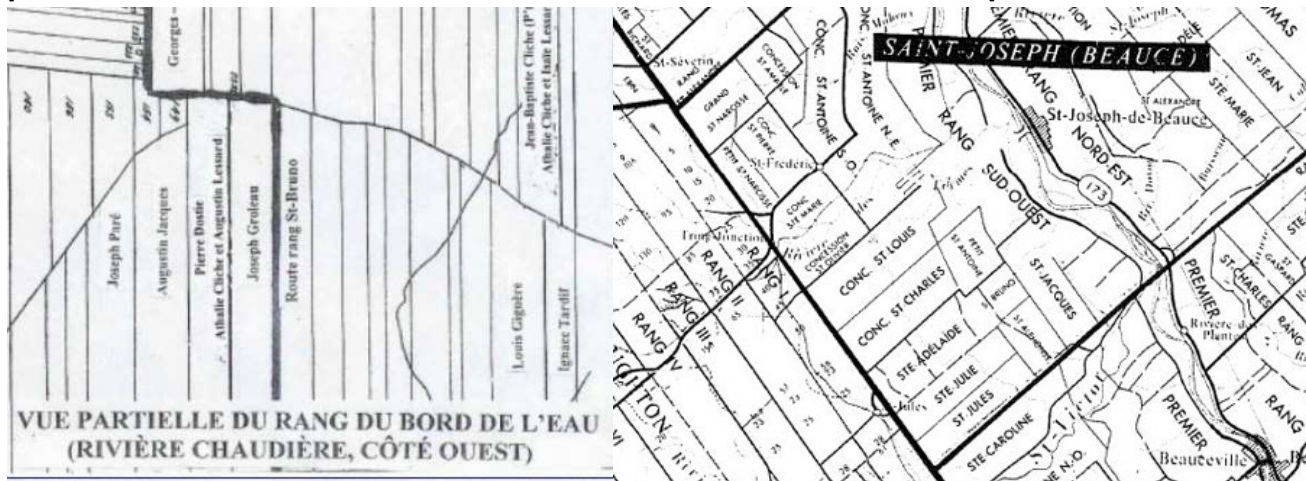
Quatorze enfants sont nés de cette union. Marie-Louise Jacques décède à St-Joseph-de Beauce, le 27 mai 1827, elle est inhumée le 25. Quelques années plus tard. Pierre, décède le 29 octobre 1834 et est inhumé le 30, à St-Joseph-de-Beauce.

1.1 Terre de Pierre Dostie (fils, 1758-1834) , situé dans la municipalité de St-Joseph-des-Érables.

On retrouve sur le site de l'Association des familles Dostie dans la section sites-historiques-et-voilage la position géodésique de la terre de Pierre (item 17, 46°17'04.84" N 70°52'28.05" W).



Selon les informations trouvées dans l'histoire des familles Cliche, sa terre fait partie de la Seigneurie de La Gorgendière dite St-Joseph-de-Beauce. Elle est situé dans le premier rang sud-Ouest de la municipalité de St-Joseph-des-Érables. Avant la rénovation cadastrale, elle avait probablement le numéro de lot #147. Peut-être le lot 146 fait aussi partie de la terre de Pierre?



Aujourd'hui les lots sont intégrés dans le cadastre renouvelé, elles sont maintenant sous les numéros # 4 373 813 et # 4375 244 de la municipalité de St-Joseph-des-Érables. La terre de Pierre se situe entre une partie de la route du rang St-Bruno et se termine sur le bord de la rivière Chaudière. Elle a actuellement comme adresse civique, le 502-504 rang des Érables dans la municipalité de St-Joseph-des-Érables. Malheureusement, il ne nous a pas été possible de retrouver l'acte de vente de Pierre à Auguste Lessard (voir plan annexe 7).

Cependant, on retrouve dans les actes, la description suivante pour les lots 146-147;
Une terre de deux arpents de front sur quarante arpents de profondeur situé dans la paroisse de St-Joseph, côté sud-ouest de la rivière Chaudière connu sous les numéros 146 et 147. (Acte #29944)

Plusieurs autres Dostie ont eu aussi eu une terre dans la paroisse de St-Joseph-de-Beauce. Comme le confirme la liste des censitaires, plusieurs concessions sont accordées aux familles des Dostie. Le registre foncier de la province débute seulement vers 1860, ce qui va rendre la recherche d'information supplémentaire plus difficile.

Chapitre 2

DES CLICHE AU SUD-OUEST DE LA SEIGNEURIE LA GORGENDIÈRE

À l'arrivée de Georges dans le rang Petit-Saint-Antoine vers 1862, il n'y a que sa cousine Athalie Cliche¹ (Augustin Lessard, 2e mariage 8 mai 1860) qui habite le sud-ouest de la seigneurie sur une terre du bord de l'eau qui donne pratiquement sur le lot de son cousin, au bout de sa profondeur. Il s'agissait de la terre ancestrale des familles Dostie de la Nouvelle-Beauce acquise par Augustin Lessard. Ce n'était qu'un début puisque deux frères de Georges le rejoindront : Louis Cliche (1. Sylvie Nadeau - 2. Marie Gagné), né en 1836, premier rameau, et Philius Cliche (Caroline Poulin), né en 1858, quinzième rameau. Plusieurs enfants y naîtront, mais leur présence sera éphémère, puisque les enfants de Louis, fils, se déplaceront à Vallée-Jonction, Saint-Côme-Linière et surtout aux États-Unis, et Philius émigrera vers 1900 à Somersworth, New Hampshire. Toute sa descendance évoluera dans le pays de l'Oncle Sam. Jusqu'en 1850, la majorité des Cliche de la Nouvelle-Beauce habitaient le nord-ouest de la seigneurie, baptisé par l'historien, la « Catocherie ».

Chapitre 3

LIEN DE PARENTÉ ET DE PROXIMITÉ

Les liens de parenté et de proximité entre les membres du clan Georges Cliche et leur entourage, c'est-à-dire les habitants au sud-ouest du domaine seigneurial, autant dans la vallée que sur les coteaux expliquent les liens tissés serrés entre les familles. Ils impliquent surtout les familles Roy, Lessard, Tardif, Paré, Dostie et Groleau. Les trois dernières ont quitté les terres ancestrales de leur famille respective pour les nouveaux rangs cadastrés (Petit-Saint-Antoine, Saint-Bruno, Saint-Charles, Sainte-Adélaïde et 3e rang du canton de Saint-Victor de Tring), situés au-dessus et dans le prolongement de leurs terres d'origine.

Pourquoi avoir quitté les lots convoités du bord de l'eau? Parce qu'ils vivaient sur les quatre premières terres au sud de la route du rang Saint-Bruno, qui possédaient peu de terrains plats, donc pratiquement pas de fonds, et que l'arrière des bâtisses était pratiquement en pente continue. À noter que la rivière Chaudière a deux lits : le premier est la rivière comme telle, et le deuxième, la vallée inondable très fertile lorsqu'il n'y a pas trop de crues.

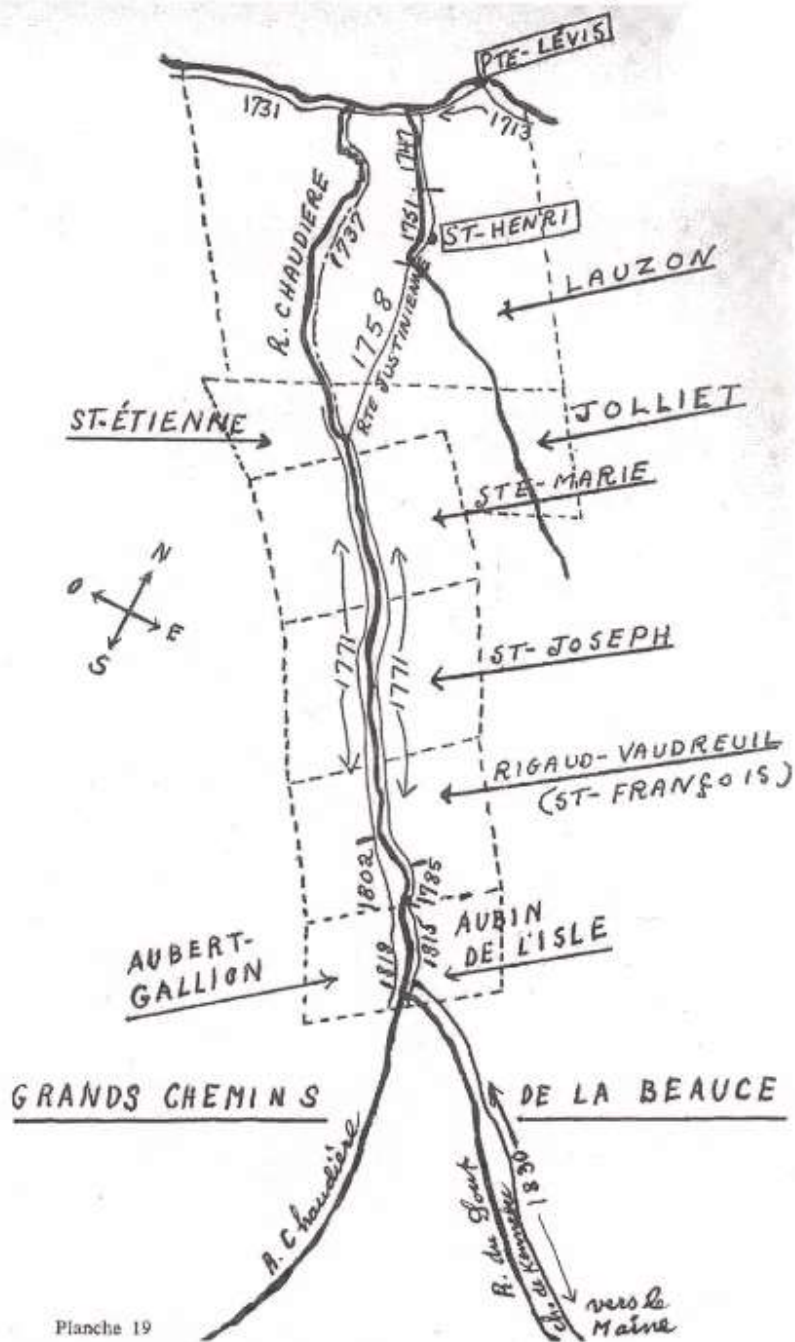


Planche 19

Le grand chemin de la Beauce

Le grand chemin de la Beauce.

Source: H. Provost, Chaudière-Kennebec, grand chemin séculaire, planche 19.

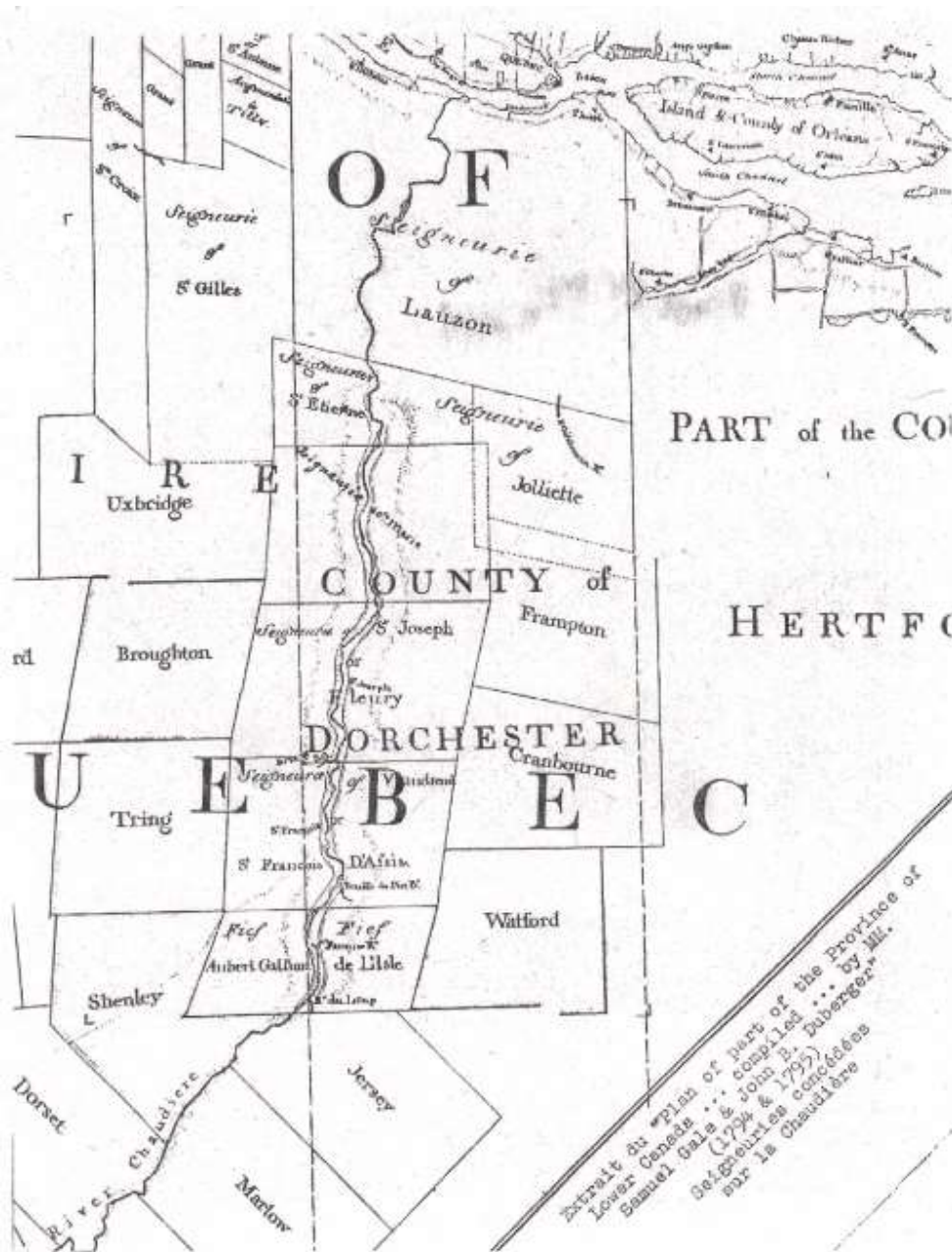
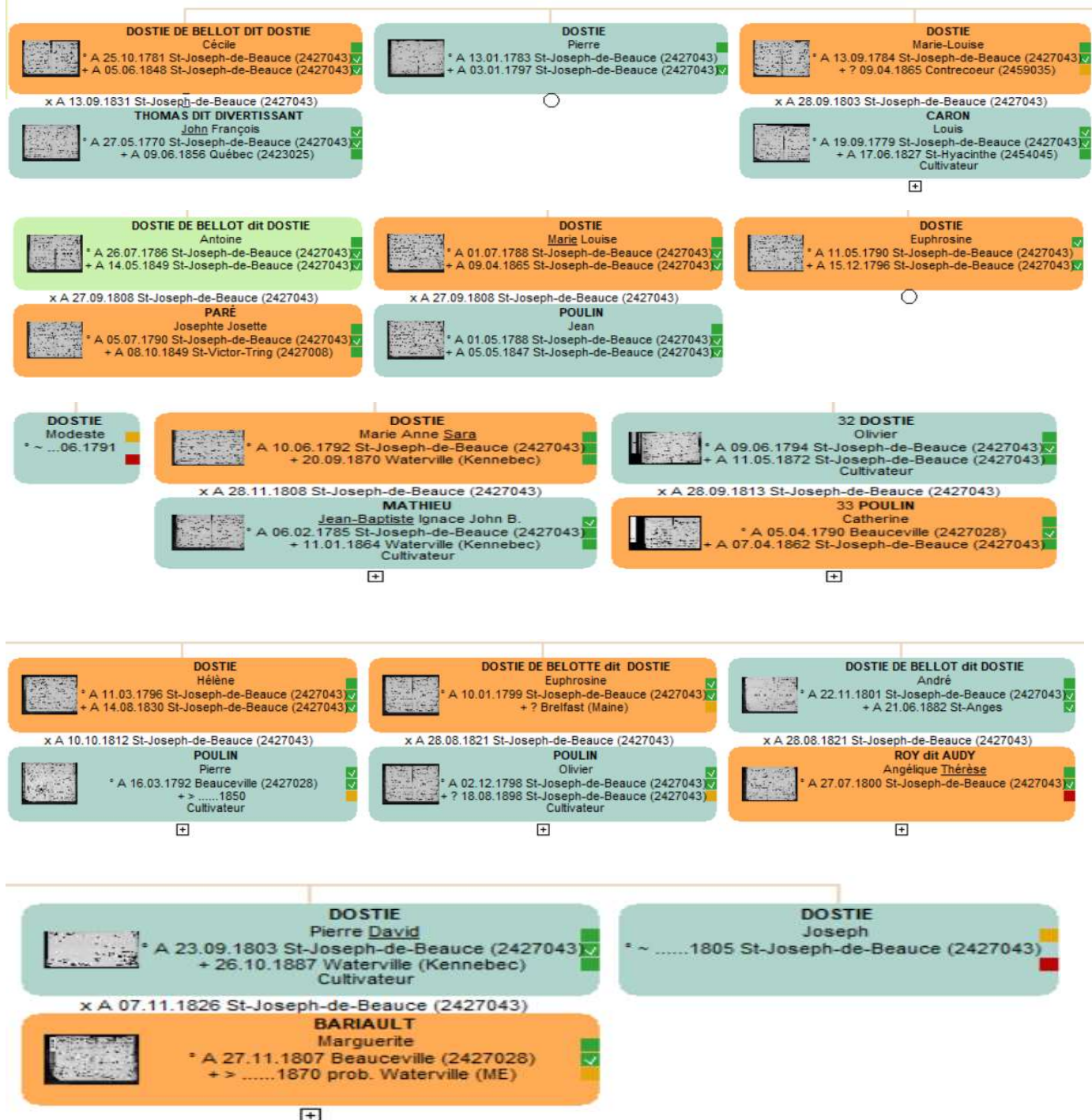


Planche 12

Seigneuries concédées sur la Chaudière (1794-1795).

Source: H. Provost, *Chaudière-Kennebec, grand chemin séculaire*, planche 12.

1.2 Enfants



Tous les enfants se sont mariés à l'église de St-Joseph-de-Beauce.

1.3 Convention signée selon l'acte no 2213 devant le notaire Pierre-Louis Dechenaux, le 8 janvier 1790, entre Pierre De Bellot et ses enfants, concernant son hébergement

Nous avons mis une copie de l'acte demandé à BANQ en annexe et avons recopier la description dans le livre de Pauline Dostie (p.333 et suite)

Le 22 décembre 1789, devant témoins, ses enfants signent un Billet d'engagement envers leur père. Le 8 janvier 1790, présent devant le notaire, Michel et Antoine de Bellot dit Dostie, Maîtres du Faubourg St-Jean-Baptiste, Québec.

En leur Nom et ceux de Pierre de Bellot dit Dostie, résident de St-Joseph-de-Beauce, de leur sœur Sarah, de son époux Jean Julien et beau0frère de St-Augustin et selon l'ordre de leur établissement Charles, André, Euphrosine

Et Pierre de Bellot dit Dostie père de St-Jean, Île d'Orléans

Tous contribueront au bon Entretien des vêtements suivants;

Une bougrine d'étoffe doublée

Un gilet

Une veste d'étoffe doublée

Deux chemises de toile de brin du pays

Un bonnet Drapé

Deux paires de bas de laine

Une paire de culotte de bonne étoffe doublé

Un mouchoir de poche

Un mouchoir de cou

Une paire de souliers français

Souliers du pays

Une paire de boucles

Une paire de mitaines d'éoffe bordée, doublée

Une paire de chaussons de laine

Huit livres de tabac

Résidence

Janvier 1790 Chez Antoine à son logis

Janvier 1791 Chez Sarah et Jean Julien, venu le cherché avec sa voiture

Janvier 1792 Chez Pierre de la Beauce

Janvier 1793 Chez Michel à Québec

Janvier 1794 Chez Charles probablement

Janvier 1795 Chez Euphrosine

Janvier 1796 Chez André peut-être, le cycle se répète ?


Janvier 1808 décède à St-Joseph-de-Beauce

2.0- « Cadastres abrégés des seigneuries du district de Québec en 1863 » Censitaires avec patronyme Dostie

Ces informations font référence à une recherche des Dostie sur le CD produit par la société de généalogie de Québec « Cadastres abrégés des seigneuries du district de Québec, contribution 87, 2006 ».



Nous en avons extrait les références concernant les censitaires avec patronyme Dostie. Cette liste des patronymes contient sept (7) censitaires au nom de Dostie, tous sont dans la région de la Beauce. On retrouve les détails dans le volume numéro I du « Cadastres abrégés des seigneuries du district de Québec.



| | | |
|----|---|--|
| 48 | Sainte Marie, (Côté Sud-Ouest de la Rivière Chaudière)... | Dlle. Amélie J. Duchesnay. |
| 49 | Saint Joseph, (Côté Nord-Est de la Rivière Chaudière)... | J. Thomas Taschereau, Ecr. |
| 49 | Saint Joseph, (Côté Sud-Ouest de la Rivière Chaudière)... | Héritiers et représentants de feu Ls. Fleury de Lagorgendière, Ecuyer, et Jean Thomas Taschereau, Ecr. |
| 49 | Saint Joseph, (Côté Nord-Est de la Rivière Chaudière)... | Olivier Perrault, Ecuyer. |
| 49 | Saint Joseph, (Côté Nord-Est de la Rivière Chaudière)... | Héritiers de feu Pierre Elzéar Taschereau, Ecuyer. |
| 49 | Saint Joseph, (Côté Nord-Est de la Rivière Chaudière)... | Héritiers de feu Dame Louise Perrault, épouse d'Errol B. Lindsay, Ecr. |
| 50 | Rigaud-Vaudreuil .. | Charles C. Deléry et Alexandre C. Deléry. |
| 51 | Aubert Gallion..... | William Pozer, Ecuyer. |

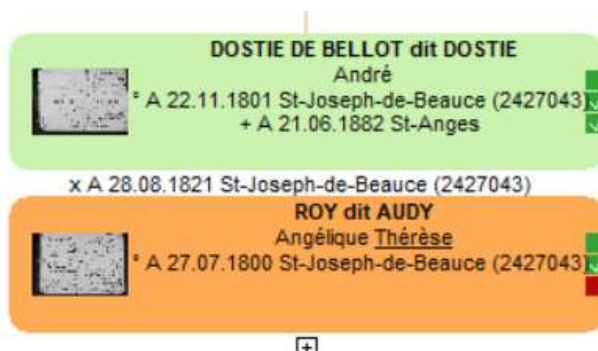
Monnaie livre/sols/deniers £ livre Sterling S shilling (sou) D denier (penny)

Système anglais 1 £ = 20 Shelling 1 shelling = 12 penny

Dans sa brochures « LES BROCHURES DE LA SOCIÉTÉ HISTORIQUE DU CANADA No. 6 OTTAWA, 1971 » p.14 Marcel Trudel, nous donne un aperçu des droits que doit payer le censitaire.

« En somme, en ne tenant compte que des droits onéreux généralement en vigueur dans les seigneuries, nous pouvons calculer que le censitaire, détenteur d'une terre moyenne de trois arpents par quarante, est soumis aux droits suivants: cens 6 sols ou environ \$0.30 de notre monnaie; rentes 60 sols ou environ \$3.00; droit de mouture 14 minots de blé environ sur 200 minots; corvée 3 jours par an. En évaluant le minot de blé à quatre livres et la journée de corvée à deux livres, nous arrivons au total de soixante-cinq livres six sols que le censitaire doit verser chaque année au seigneur, soit un montant d'environ \$65.30 de nos jours: en retour de ce montant le censitaire jouit d'une terre de trois arpents par quarante, il fait moudre son blé et il profite de toute la sécurité qui lui procure la société seigneuriale. »

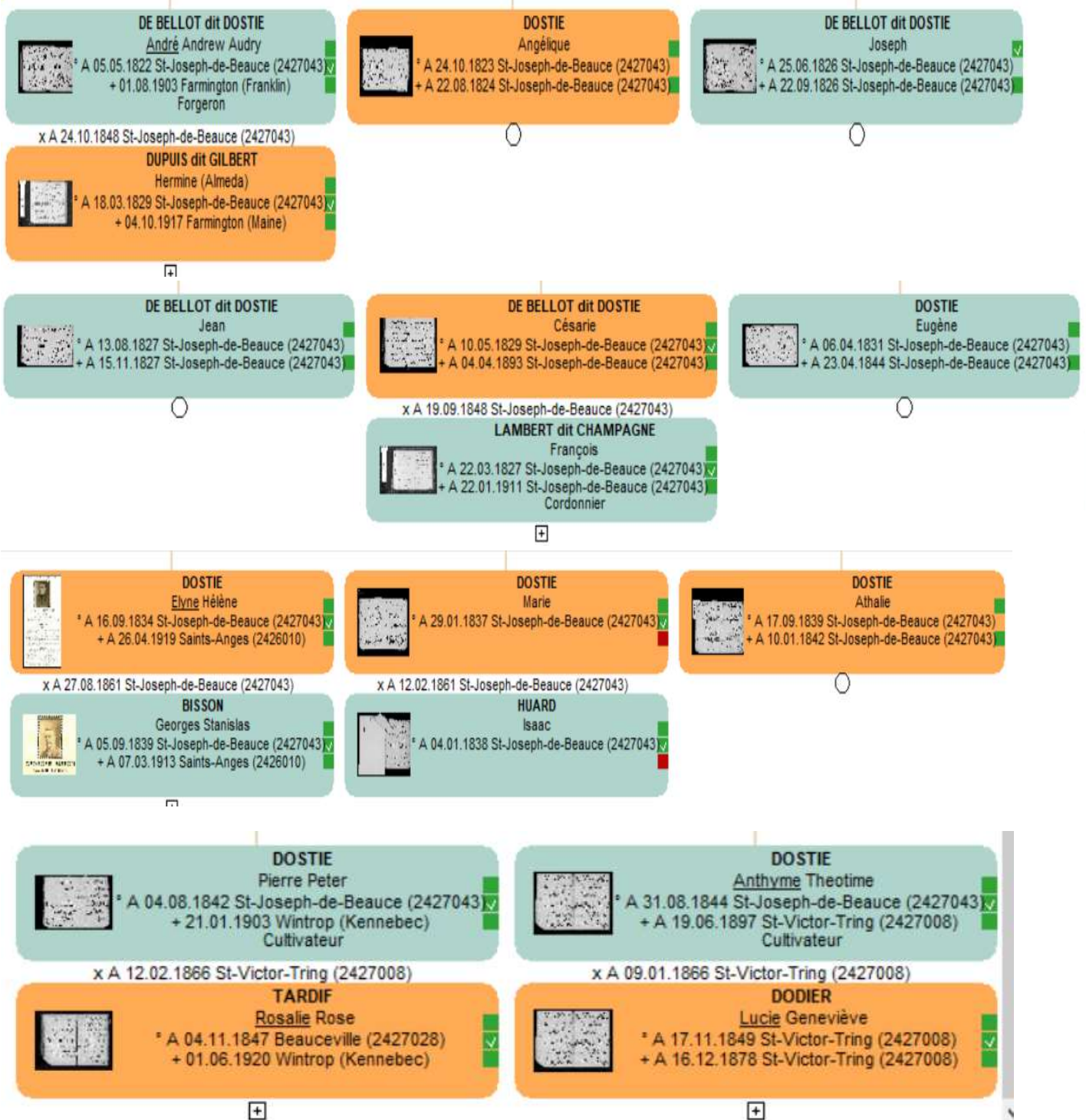
2.1 André Dostie (436 20, document 93455 1q p.27/145) censitaire dans la concession de Ste Adélaïde, du Nord-Est au Sud-Ouest, partie de la seigneurie de St-Joseph.



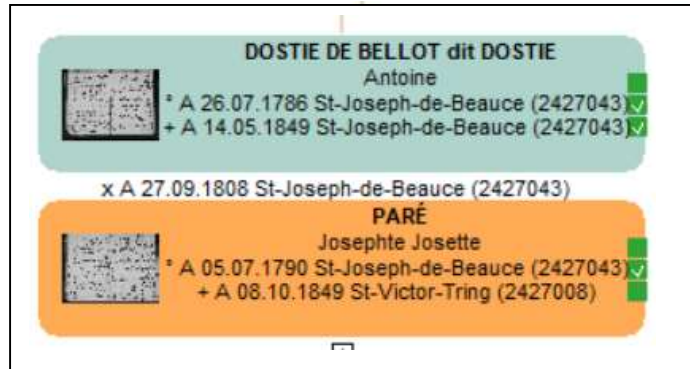
Né le 22 janvier 1801 à St-Joseph-de-Beauce de Pierre De Bellot dit Dostie (1758-1834) et de Marie-Louise Jacques (1761-1827). Épouse Thérèse Roy dit Audy (1800-18xx) le 28 août 1821 à St-Joseph-de-Beauce. Sa concession est de 2 arpents de front par 30 arpents de profondeur d'où une superficie de 60 arpents. Le montant de la rente seigneuriale à payer par le censitaire est de 10 sols 1 ½ deniers.

La concession Ste-Adélaïde comprend les lots 312 @ 340 dans la municipalité de St-Joseph-des-Érables. (source plan reconstitué de la paroisse St-Joseph en date 28 avril 1939)

Enfants (11 enfants sont nés de cette union)



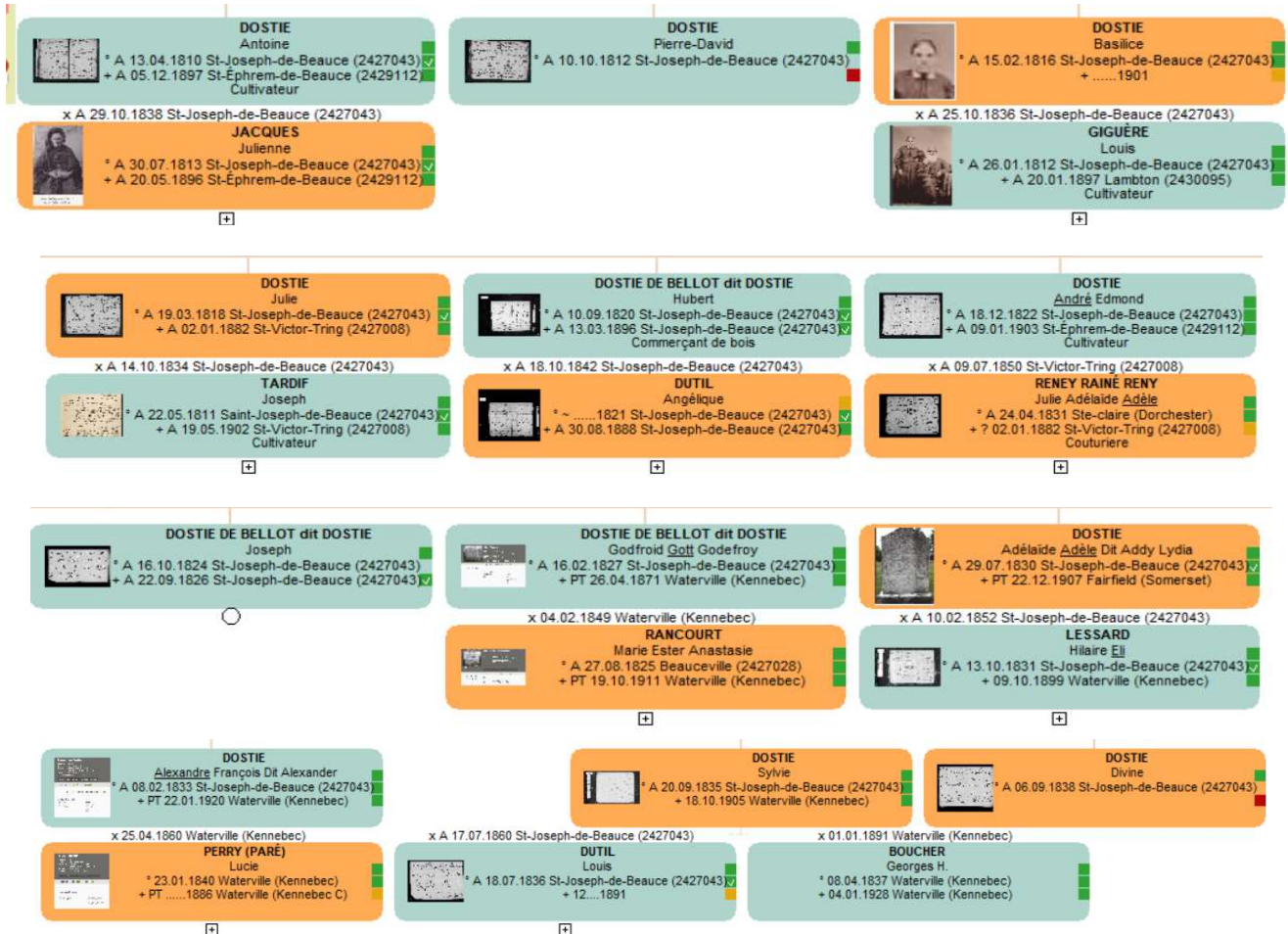
2.2 Antoine Dostie (363 18, document 93455 1g p.74/145) censitaire dans la concession de Ste - Marie, Sud-Est, du Nord-Est au Sud-Ouest, partie de la seigneurie Rigaud-Vaudreuil.



Né le 26 juillet 1786 à St-Joseph-de-Beauce de Pierre De Bellot dit Dostie (1758-1834) et de Marie-Louise Jacques (1761-1827). Épouse Josette Paré (1790-1849) le 6 avril 1818 à St-Joseph-de-Beauce.

Sa concession est de 3 arpents de front par 20 arpents de profondeur d'où une superficie de 60 arpents. Le montant de la rente seigneuriale à payer par le censitaire est de 1£.

Enfants (12 enfants sont nés de cette union)



CADASTRE ABRÉGÉ

DE LA

SEIGNEURIE RIGAUD-VAUDREUIL,

POSSÉDÉE PAR CHARLES C. DELÉRY ET ALEXANDRE C. DELÉRY.

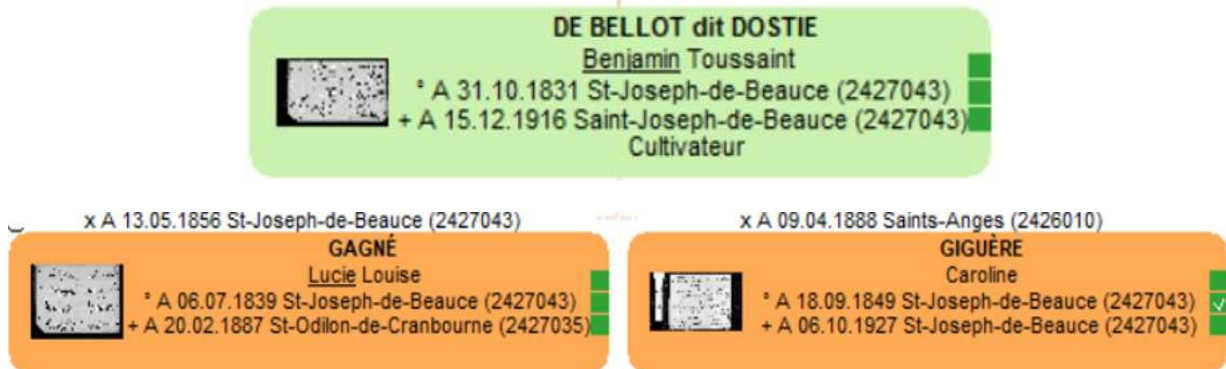
Clos le 28 Novembre, 1857, par JOSEPH ED. TURCOTTE, Ecuyer, Commissaire.

CADASTRE ABRÉGÉ DE LA SEIGNEURIE RIGAUD-VAUDREUIL.

13

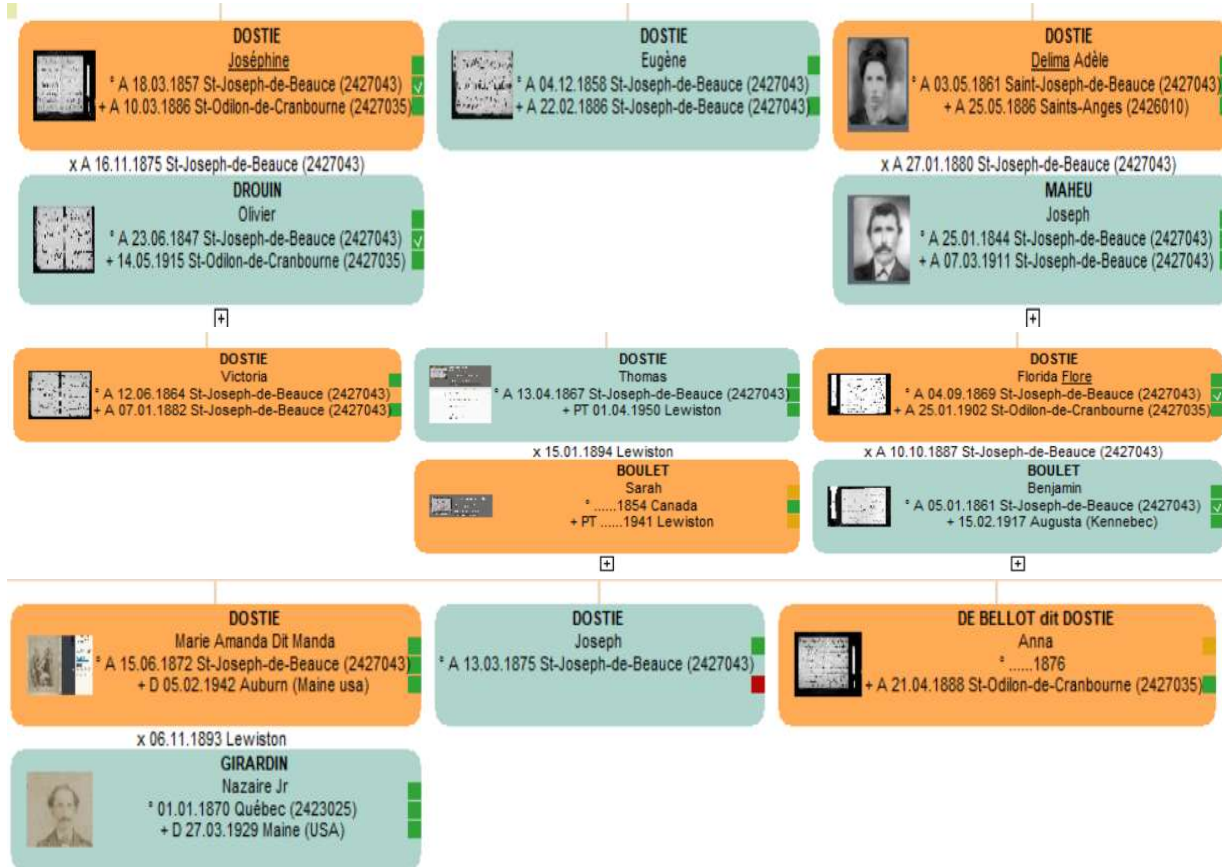
| No. de référence. | No. du Terrier. | NOMS DES CENSITAIRES. | ÉTENDUE DE LA CONCESSION OU DU TERRAIN POSSÉDÉ. | | | | | | | | | Emplacements ou Lots à bâtir, ou pour d'autres fins que pour des fins agricoles. | Montant de la Rente Constituée à être payée par le Censitaire. | Voyez référence au bas. | | | |
|-------------------|-----------------|---|--|----------|--------|-------------|----------|--------|-------------|----------|--------|---|---|----------------------------|--------|----|----|
| | | | FRONT. | | | PROFONDEUR. | | | SUPERFICIE. | | | | | | VALEUR | | |
| | | | Arpents. | Perches. | Pieds. | Arpents. | Perches. | Pieds. | Arpents. | Perches. | Pieds. | | | | | | |
| | | <i>Concession St. Etienne. du</i> | | | | | | | | | | £ | s. | d. | £ | s. | d. |
| | | <i>Concession Sainte Marie, Sud-Est, du Nord-Est au Sud- Ouest.</i> | | | | | | | | | | | | | | | |
| 348 | 1 | Alexandre DeLéry..... | 4 | | 20 | | 80 | | | | | | | | 1 | 6 | 8 |
| 349 | 2 | Jean Veilleux..... | 4 | | 20 | | 80 | | | | | | | | 1 | 6 | 8 |
| 350 | 3 | Frédéric Paré..... | 3 | | 20 | | 60 | | | | | | | | 1 | 0 | 0 |
| 351 | 4 | Joseph Paré..... | 3 | | 20 | | 60 | | | | | | | | 1 | 0 | 0 |
| 352 | 5 | Joseph Poulin..... | 3 | | 20 | | 60 | | | | | | | | 1 | 0 | 0 |
| 353 | 6 | Louis Veilleux..... | 3 | | 20 | | 60 | | | | | | | | 1 | 0 | 0 |
| 354 | 7 | Joseph Veilleux..... | 3 | | 20 | | 60 | | | | | | | | 1 | 0 | 0 |
| 355 | 8 | Jean Veilleux..... | 3 | | 20 | | 60 | | | | | | | | 1 | 0 | 0 |
| 356 | 9 | Augustin Fortin..... | 3 | | 20 | | 60 | | | | | | | | 1 | 0 | 0 |
| 357 | 10 | Joseph Veilleux..... | 3 | | 20 | | 60 | | | | | | | | 1 | 0 | 0 |
| 358 | 11 | J. Bte. Bourque..... | 3 | | 20 | | 60 | | | | | | | | 1 | 0 | 0 |
| 359 | 14 | François Dulac, fils..... | 3 | | 20 | | 60 | | | | | | | | 1 | 0 | 0 |
| 360 | 15 | Do. | 3 | | 20 | | 60 | | | | | | | | 1 | 0 | 0 |
| 361 | 16 | Do. | 3 | | 20 | | 60 | | | | | | | | 1 | 0 | 0 |
| 362 | 17 | Onésime Latulippe..... | 3 | | 20 | | 60 | | | | | | | | 1 | 0 | 0 |
| 363 | 18 | Antoine Dostie..... | 3 | | 20 | | 60 | | | | | | | | 1 | 0 | 0 |

2.3 Benjamin (140 3, document 93455 1q p.7/145, jugement p.9) censitaire dans la concession de St Jean, Sud-Est, 4^e rang, du Nord-Ouest au Sud-Est.



Né le 31 octobre 1831 à St-Joseph-de-Beauce de Michel David De Bellot dit Dostie (1785-1844) et de Marie-Louise Jacques (1796-1832). Épouse Lucie Gagné (1839-1887) le 13 avril 1856 à St-Joseph-de-Beauce et Caroline Giguère à la paroisse Sts-Anges, le 9 avril 1888. Sa concession est de 2 arpents et 2 perches de front par 22 arpents et 5 perches de profondeur d'où une superficie de 49 arpents et 50 perches. Le montant de la rente seigneuriale à payer par le censitaire est de 11 sols 1 deniers.

Enfants de Lucie Gagné (12 enfants sont nés de cette union)





Enfants de Caroline Giguère (4 enfants sont nés de cette union)



SEIGNEURIE SAINT JOSEPH,

(Côté Nord-Est de la Rivière Chaudière.)


PARTIE POSSÉDÉE PAR JEAN THOMAS TASCHEREAU, ECUYER.

Clos le 27 Novembre, 1857, par JOSEPH ED. TURCOTTE, Ecuier, Commissaire.

| No. de référence. | No. du Terrain. | NOMS DES CENSITAIRES. | ÉTENDUE DE LA CONCESSION OU DU TERRAIN POSSÉDÉ. | | | | | | | | | Emplacements ou Lots à bâtir, ou pour d'autres fins que pour des fins agricoles. | Montant de la Rente Constituée à être payée par le Censitaire. | Voyez référence du tab. |
|-------------------|-----------------|---|--|----------|--------|-------------|----------|--------|-------------|--------------|--------|---|---|----------------------------|
| | | | FRONT. | | | PROFONDEUR. | | | SUPERFICIE. | | | | | |
| | | | Arpents. | Penches. | Pieùs. | Arpents. | Penches. | Pieùs. | Arpents. | Penches. | Pieùs. | | | |
| | | <i>Concession Sainte Marie, Troisième Rang, du Nord- Ouest au Sud-Est.—(Suite.)</i> | | | | | | | | | | £ s. d. | £ s. d. | |
| 136 | 36 | Pierre Grenier..... | 3 | | | 30 | | | 90 | | | | 0 5 1½ | |
| 137 | 37 | J. Bte. Lambert..... | 3 | | | 30 | | | 90 | | | | 0 5 1½ | |
| | | <i>Concession Saint Jean, Quatrième Rang, du Nord- Ouest au Sud-Est.</i> | | | | | | | | | | | | |
| 138 | 1 | Narcisse Giguère..... | 2 | 8 | | 26 | 5 | | 74 | 20 | | | 0 14 1½ | |
| 139 | 2 | Thomas Vachon..... | 2 | 8 | | 26 | 5 | | 74 | 20 | | | 0 14 1½ | |
| 140 | 3 | Benjamin Dostie..... | 2 | 2 | | 22 | 5 | | 49 | 50 | | | 0 11 1 | |
| 141 | 4 | Jean Pouliot..... | 4 | | | 22 | 5 | | 90 | inc lus 7 | -50 | | 1 0 9½ | |
| 142 | 36, 37 | Isaac Dulac..... | 6 | | | 30 | | | 180 | | | | 0 10 3 | |


2.4 Hubert (79 65A et 80 66, document 93455 1g p.16/145) censitaire dans la concession premier rang, du Nord-Ouest au Sud-Est.

DOSTIE DE BELLOT dit DOSTIE
Hubert


 * A 10.09.1820 St-Joseph-de-Beauce (2427043) ✓
 + A 13.03.1896 St-Joseph-de-Beauce (2427043) ✓
 Commerçant de bois

x A 18.10.1842 St-Joseph-de-Beauce (2427043)

DUTIL
Angélique


 * ~1821 St-Joseph-de-Beauce (2427043) ✓
 + A 30.08.1888 St-Joseph-de-Beauce (2427043) ✓


Né le 10 septembre 1820 à St-Joseph-de-Beauce de Antoine De Bellot dit Dostie (1796-1849) et de Josette Paré (1790-1849). Épouse Angélique Dutil (~1821-1888) le 18 octobre 1842 à St-Joseph-de-Beauce.

Sa concession lot 65A est de 2 arpents et 5 perches de front par 40 arpents de profondeur d'où une superficie de 60 arpents. Le montant de la rente seigneuriale à payer par le censitaire est de 3 sols 6 deniers.


Sa concession lot 66 est de 2 arpents de front par 40 arpents de profondeur d'où une superficie de 80 arpents. Le montant de la rente seigneuriale à payer par le censitaire est de 4 sols 8 deniers.

Enfants (15 enfants sont nés de cette union)


DOSTIE
Marie Hermine Dit Lumina


 * A 13.11.1843 St-Joseph-de-Beauce (2427043) ✓
 + A 25.04.1874 St-Joseph-de-Beauce (2427043) ✓
 x A 12.02.1865 St-Joseph-de-Beauce (2427043)


DOSTIE
Auguste Augustin


 * A 08.04.1845 St-Joseph-de-Beauce (2427043) ✓
 + 27.10.1936 Augusta (Kennebec) ✓
 Cultivateur
 x A 04.02.1868 St-Joseph-de-Beauce (2427043)


DOYON
Thomas


 * A 08.09.1836 St-Joseph-de-Beauce (2427043) ✓
 + A 11.08.1912 St-Joseph-de-Beauce (2427043) ✓


POULIN (POOLER ; Usa)
Marie Elise Elizabeth Dit Lisa


 * A 08.06.1851 St-Joseph-de-Beauce (2427043) ✓
 + >1930


DOSTIE
Norbert


 * A 07.02.1847 St-Joseph-de-Beauce (2427043) ✓
 + PT 22.04.1935 Augusta (Kennebec) ✓
 Camionneur
 x A 10.11.1874 St-Joseph-de-Beauce (2427043)

BERNARD
Éloïse Héloïse


 * A 15.08.1851 Saint-Joseph-de-Beauce (2427043) ✓
 + »1874

CHAMPAGNE dit LAMBERT
Marie Marceline


 * A 15.06.1854 St-Joseph-de-Beauce (2427043) ✓
 + 31.12.1895 USA

x 13.02.1899 Augusta (Kennebec)
RANCOURT BOLDUK
Olive

Genealogical chart showing family connections between various individuals, including names, birth dates, and locations. Key individuals include DOSTIE, DE BELLOT dit DOSTIE, LAMBERT; CHAMPAGNE, LESSARD, LECLERC, POULIN, and DOYON.

DOSTIE
Émilie Dit Melie
* A 23.09.1848 St-Joseph-de-Beauce (2427043)
+ A 14.03.1937 St-Victor-Tring (2427008)
x A 04.02.1868 St-Joseph-de-Beauce (2427043)

DE BELLOT dit DOSTIE
Thomas
* A 24.08.1850 St-Joseph-de-Beauce (2427043)
+ A 25.04.1896 St-Joseph-de-Beauce (2427043)
Entrepreneur-menusier
x A 10.02.1874 St-Joseph-de-Beauce (2427043)

DOSTIE
Joseph Fleury
* A 14.02.1852 St-Joseph-de-Beauce (2427043)
+ A 10.06.1856 St-Joseph-de-Beauce (2427043)

PARÉ
Joseph
* A 03.08.1843 St-Joseph-de-Beauce (2427043)
+ A 24.10.1930 St-Victor-Tring (2427008)

LAMBERT; CHAMPAGNE
Marie Philomène
* A 10.10.1857 Saint-Joseph-de-Beauce (2427043)
+ > 1896

DOSTIE
Philéas
* A 20.09.1853 St-Joseph-de-Beauce (2427043)
Charron
x A 17.07.1877 St-Joseph-de-Beauce (2427043)

DOSTIE
Cyrille
* A 26.01.1855 St-Joseph-de-Beauce (2427043)
+ A 13.07.1855 St-Joseph-de-Beauce (2427043)

DOSTIE
Fortunat
* A 26.01.1855 St-Joseph-de-Beauce (2427043)
+ A 11.08.1855 St-Joseph-de-Beauce (2427043)

LESSARD
Hélène
* A 18.08.1859 Saint-Joseph-de-Beauce (2427043)

DOSTIE
Ephrem
* A 02.05.1856 St-Joseph-de-Beauce (2427043)
+ D 10.05.1933 Augusta (Kennebec)
x D 08.05.1883 Kennebec (Maine)

DOSTIE
Eugénie
* A 17.05.1858 St-Joseph-de-Beauce (2427043)
+ A 03.04.1920 Augusta (Kennebec)
x A 05.10.1875 St-Joseph-de-Beauce (2427043)

DOSTIE
Marie
* A 29.04.1860 St-Joseph-de-Beauce (2427043)
+ A 31.07.1893 St-Odilon-de-Cranbourne (2427035)
x A 06.07.1886 St-Joseph-de-Beauce (2427043)

LECLERC
Mary
* ...10.1857 USA

POULIN
Hilaire
* A 01.11.1851 St-Joseph-de-Beauce (2427043)
+ 03.03.1913 Augusta (Kennebec)

DOYON
Louis Philippe
* A 13.01.1858 St-Joseph-de-Beauce (2427043)

DOSTIE
Sara
* A 07.04.1862 St-Joseph-de-Beauce (2427043)
x A 09.02.1880 St-Joseph-de-Beauce (2427043)

DOSTIE
Adolphe Nazaire
* A 27.07.1863 St-Joseph-de-Beauce (2427043)
+ 22.04.1893 Québec (2423025)
Charron
x A 28.09.1887 St-Joseph-de-Beauce (2427043)

DOSTIE
Marie Elmire Amanda
* A 03.11.1865 St-Joseph-de-Beauce (2427043)
+ A 01.09.1899 St-Odilon-de-Cranbourne (2427035)
x A 06.07.1886 St-Joseph-de-Beauce (2427043)

CHAMPAGNE dit LAMBERT
Joseph
* A 27.07.1858 St-Joseph-de-Beauce (2427043)

DOYON
Eulalie
* A 16.09.1866 St-Joseph-de-Beauce (2427043)
+ A 28.02.1900 St-Joseph-de-Beauce (2427043)

CLICHE
Amanda
* A 16.09.1864 St-Joseph-de-Beauce (2427043)
+ A 15.02.1931 St-Joseph-de-Beauce (2427043)
Instituteur

DOYON
Thomas Jacques
* A 14.09.1860 St-Joseph-de-Beauce (2427043)
+ A 26.11.1917 St-Odilon-de-Cranbourne (2427035)
Menuisier

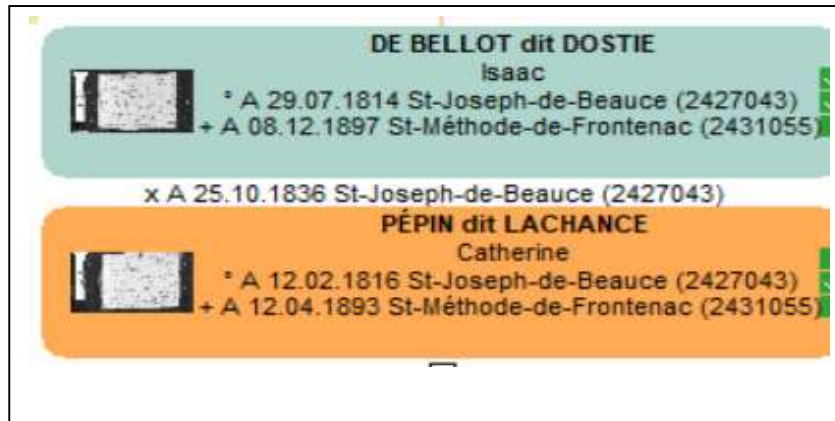
SEIGNEURIE SAINT JOSEPH, (Côté Sud-Ouest de la Rivière Chaudière.)

POSSÉDÉE PAR LES HÉRITIERS ET REPRÉSENTANTS DE FEU LS. FLEURY DELAGORGENDIÈRE, ECUYER, ET J E A N THOMAS TASCHEREAU, ECUYER.

Clos le 27 Novembre, 1857, par JOSEPH ED. TURCOTTE, Ecuyer, Commissaire.

| No. de référence | No. du Terrain | NOMS DES CENSITAIRES. | ÉTENDUE DE LA CONCESSION OU DU TERRAIN POSSÉDÉ. | | | | | | | | | Emplacements ou Lots à bâtir, ou pour d'autres fins que pour des fins agricoles. | Montant de la Rente Constatée à être payée par le Censitaire. | Valeur estimée au lot. | | | |
|---|----------------|---------------------------|---|----------|--------|-------------|----------|--------|-------------|----------|--------|--|---|------------------------|---------|----|----|
| | | | FRONT. | | | PROFONDEUR. | | | SUPERFICIE. | | | | | | VALEUR. | | |
| | | | Arpents. | Poiches. | Pieds. | Arpents. | Poiches. | Pieds. | Arpents. | Poiches. | Pieds. | £ | s. | d. | | £ | s. |
| <i>Premier Rang, du Nord-Ouest au Sud-Est.—(Suite.)</i> | | | | | | | | | | | | | | | | | |
| 69 | 60 | Jean Doyon..... | | 2 | | 40 | | | 8 | | | | | | | | |
| 70 | 61 | Abraham Poulin, fils..... | 2 | 7 | 12 | 40 | | | 110 | 66 | | | | 0 | 6 | 6 | |
| 71 | 62 | Louis Lessard..... | 1 | 7 | 9 | 38 | 4 | | 67 | 20 | | | | 0 | 4 | 1 | |
| 72 | 63 | George Gagné..... | 1 | 2 | 9 | 40 | | | 50 | | | | | 0 | 2 | 11 | |
| 73 | 64 | Jean Groleau..... | 1 | 5 | | 1 | 5 | | 2 | 25 | | | | 0 | 0 | 0½ | |
| 74 | 65 | Joseph Jacques..... | | | | 40 | | | 80 | | | | | 0 | 5 | 3½ | |
| 75 | 66 | Richard Lessard..... | 2 | | | 40 | | | 80 | | | | | 0 | 5 | 3½ | |
| 76 | 67 | Célestin Rodrigue..... | 2 | 9 | | 40 | | | 116 | | | | | 0 | 7 | 0 | |
| 77 | 68 | Jean Groleau..... | 3 | | | 40 | | | 120 | | | | | 0 | 7 | 2½ | |
| 78 | 69 | Vital Poirier..... | 1 | 5 | | 40 | | | 60 | | | | | 0 | 3 | 6 | |
| 79 | 70 | Hubert Dostie..... | 1 | 5 | | 40 | | | 60 | | | | | 0 | 3 | 6 | |
| 80 | 71 | Do..... | 2 | | | 40 | | | 80 | | | | | 0 | 4 | 8 | |
| 81 | 72 | Joseph Paré..... | 1 | 8 | | 40 | | | 72 | | | | | 0 | 4 | 1½ | |
| 82 | 73 | Jean Paré..... | 2 | 8 | | 40 | | | 112 | | | | | 0 | 6 | 9 | |
| 83 | 74 | Vital Lessard..... | 1 | 5 | | 37 | | | 55 | 50 | | | | 0 | 3 | 6 | |

2.5 Isaac (51 12B, 13A, document 93455 1q p.57/145), censitaire dans la concession St-Jean, 4^e rang, du Sud-Est au Nord-Ouest.



Né le 19 juillet 1814 à St-Joseph-de-Beauce de Olivier De Bellot dit Dostie (1794-1872) et de Catherine Poulin (1790-1862). Épouse Catherine Pépin dit Lachance (1816-1893) le 25 octobre 1836 à St-Joseph-de-Beauce.

Sa concession est de 1 arpents, 7 perches et 9 pieds de front par 30 arpents de profondeur d'où une superficie de 52 arpents et 50 perches. Le montant de la rente seigneuriale à payer par le censitaire est de 8 sols 10 deniers.

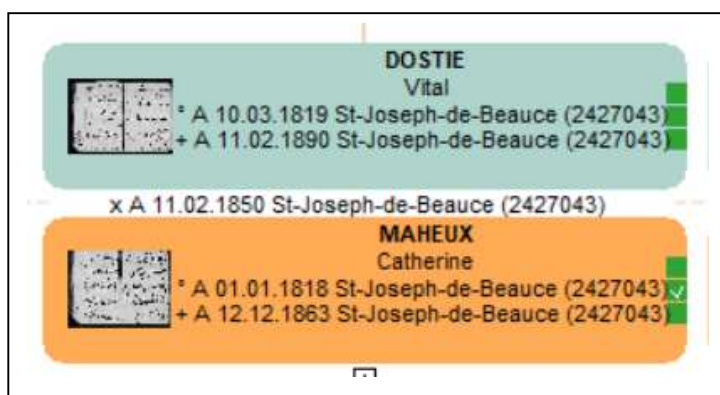
**SEIGNEURIE SAINT JOSEPH,
(Côté Nord-Est de la Rivière Chaudière.)**

P A R T I E POSSÉDÉE PAR OLIVIER PERRAULT, ECUYER.

Clos le 27 Novembre, 1857, par JOSEPH ED. TURCOTTE, Ecuyer, Commissaire

| No. de référence. | No. du Terrier. | NOMS DES CENSITAIRES. | ÉTENDUE DE LA CONCESSION OU DU TERRAIN POSSÉDÉ. | | | | | | | | | Emplacements ou Lots à bâtir, ou pour d'autres fins que pour des fins agricoles. | Montant de la Rente Censitaire à être payée par le Censitaire. | Voyez référence au bas. | |
|-------------------|-----------------|---|--|----------|--------|-------------|----------|--------|-------------|----------|--------|---|---|----------------------------|---------|
| | | | FRONT. | | | PROFONDEUR. | | | SUPERFICIE. | | | | | | VALEUR. |
| | | | Arpents. | Perches. | Pieds. | Arpents. | Perches. | Pieds. | Arpents. | Perches. | Pieds. | | | | |
| | | <i>Concession L'Assomption.</i> | | | | | | | | | | £ s. d. | £ s. d. | | |
| | | <i>Concession Saint Jean, Quatrième Rang, du Sud-Est au Nord-Ouest.</i> | | | | | | | | | | | | | |
| 47 | 9 | Thomas Champagne..... | | 5 | 12 | 30 | | | 17 | | | | 0 2 10 | | |
| 48 | 10 | J. Bte. Lambert, fils..... | 3 | | | 30 | | | 90 | | | | 0 15 1½ | | |
| 49 | 11 | Ths. Jacques Taschereau... | 3 | | | 30 | | | 90 | | | | 0 15 1½ | | |
| 50 | 12 A | Olivier Lambert..... | 2 | | | 30 | | | 60 | | | | 0 10 1 | | |
| 51 | 12 B 13 A | Isaac Dostie..... | 1 | 7 | 9 | 30 | | | 52 50 | | | | 0 8 10 | | |
| 52 | 13 B | Pierre Trépanier..... | 2 | 2 | 9 | 30 | | | 67 50 | | | | 0 11 4 | | |
| 53 | 14 | Pierre Giguère..... | 3 | | | 30 | | | 90 | | | | 0 15 1½ | | |
| 54 | 15 | Richard Lessard..... | 3 | | | 30 | | | 90 | | | | 0 15 1½ | | |
| 55 | 16 | Pierre Lagueux..... | 3 | | | 30 | | | 90 | | | | 0 15 1½ | | |
| 56 | 17 | François Lambert..... | 2 | 2 | 9 | 30 | | | 67 50 | | | | 0 11 4½ | | |
| 57 | 18 | Thomas Lambert..... | 2 | 2 | 9 | 30 | | | 67 50 | | | | 0 11 5 | | |

2.6 Vital (128 2, document 93455 1q p.6/145, jugement p.9), censitaire dans la concession Ste-Marie, 3^e rang, du Nord-Ouest au Sud-Est.



Vital Dostie (1819-1890), né le 10 mars 1819 à St-Joseph-de-Beauce, fils de Olivier (1794-1872) et de Catherine Poulin (1790-1862). Épouse Catherine Maheu (1818-1863), le 11 février 1850 à St-Joseph-de-Beauce.

Sa concession est de 3 arpents de front par 29 arpents et 5 perches de profondeur d'où une superficie de 88 arpents et 5 perches. Le montant de la rente seigneuriale à payer par le censitaire est de 15 sols 1½ deniers.

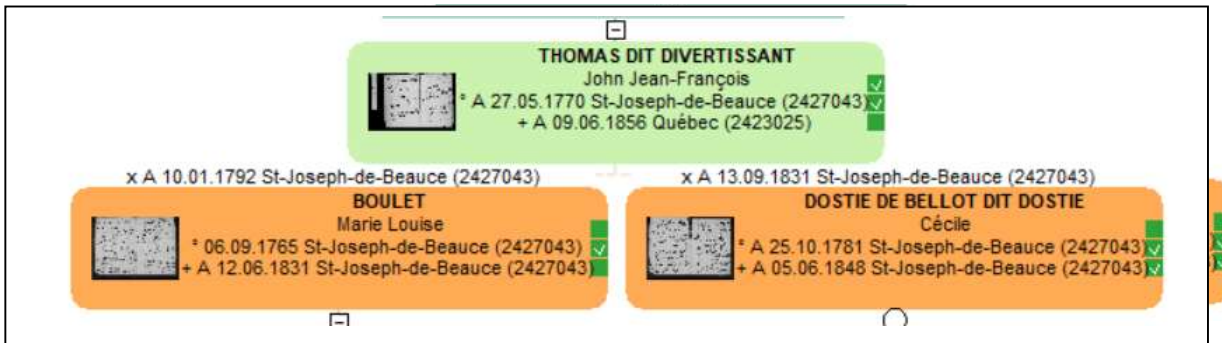
**SEIGNEURIE SAINT JOSEPH,
(Côté Nord-Est de la Rivière Chaudière.)**

PARTIE POSSÉDÉE PAR JEAN THOMAS TASCHEREAU, ECUTER.

Clos le 27 Novembre, 1857, par JOSEPH ED. TURCOTTE, Ecuyer, Commissaire.

| 6 CADASTRE ABRÉGÉ DE LA SEIGNEURIE ST. JOSEPH. | | | | | | | | | | | | | | | | | |
|--|-----------------|--------------------------|--|----------|--------|-------------|----------|--------|-------------|----------|--------|---|---|----------------------------|---------|----|----|
| No. de référence. | No. du Terrain. | NOMS DES CENSITAIRES. | ÉTENDUE DE LA CONCESSION OU DU TERRAIN POSSÉDÉ. | | | | | | | | | Emplacements ou Lots à bâtir, ou pour d'autres fins que pour des fins agricoles. | Montant de la Rente Constituée à être payée par le Censitaire. | Voyez référence au bas. | | | |
| | | | FRONT. | | | PROFONDEUR. | | | SUPERFICIE. | | | | | | VALEUR. | | |
| | | | Arpents. | Perches. | Pieds. | Arpents. | Perches. | Pieds. | Arpents. | Perches. | Pieds. | | | | | | |
| <i>Concession L'Assomption,</i> | | | | | | | | | | | | £ | s. | d. | £ | s. | d. |
| <i>Concession Sainte Marie, Troisième Rang, du Nord- Ouest au Sud-Est.</i> | | | | | | | | | | | | | | | | | |
| 127 | 1 | F. X. Gagné..... | 3 | | | 29 | 5 | | 88 | 50 | | | | 0 | 15 | 1½ | |
| 128 | 2 | Vital Dostie..... | 3 | | | 29 | 5 | | 88 | 50 | | | | 0 | 15 | 1½ | |
| 129 | 3 | Médéric Derouin..... | 3 | | | 28 | 5 | | 85 | 50 | | | | 0 | 15 | 1½ | |
| 130 | 3 A | Do. | 1 | 5 | | 28 | | | 42 | | | | | 0 | 2 | 7 | |
| 131 | 3 A | Jean Gagné..... | 1 | 5 | | 28 | | | 42 | | | | | 0 | 2 | 6½ | |
| 132 | | Pierre Boulet..... | 3 | | | 29 | | | 87 | | | | | 0 | 15 | 1½ | |
| 133 | 18 | Léger Dulac..... | 1 | 5 | | 29 | 5 | | 44 | 25 | | | | 0 | 7 | 6¾ | |
| 134 | 18 A | Olivier Gilbert..... | 1 | 5 | | 29 | 5 | | 44 | 25 | | | | 0 | 7 | 6¾ | |
| 135 | 19 | Charles Dulac..... | 3 | | | 29 | 5 | | 88 | 50 | | | | 0 | 10 | 1 | |

2.7 John Thomas (198 21, 199 22 p50/145) dit Divertissant (1770-1856)



John Thomas (198 21, 199 22 p50/145) dit Divertissant (1770-1856) marié à Cécile Dostie (1781-1848), censitaire dans la concession St-Adolphe, 6^e rang, du Nord-Ouest au Sud-Est.

Sa concession #21 est de 3 arpents de front par 20 arpents de profondeur d'où une superficie de 60 arpents. Le montant de la rente seigneuriale à payer par le censitaire est de 15 sols 1 $\frac{1}{2}$ deniers.

Sa concession #22 est de 3 arpents de front par 20 arpents de profondeur d'où une superficie de 60 arpents. Le montant de la rente seigneuriale à payer par le censitaire est de 15 sols 1 $\frac{1}{2}$ deniers.

| CADASTRE ABRÉGÉ DE LA SEIGNEURIE ST. JOSEPH. 9 | | | | | | | | | | | | | | |
|---|-----------------|--------------------------|--|----------|--------|-------------|----------|--------|-------------|----------|---------|---|---|----------------------------|
| No. de référence. | No. du Terrain. | NOMS DES CENSITAIRES. | ÉTENDUE DE LA CONCESSION OU DU TERRAIN POSSÉDÉ. | | | | | | | | | Emplacements ou Lots à bâtir, ou pour d'autres fins que pour des fins agricoles. | Montant de la Rente Constituée à être payée par le Censitaire. | Voyez référence au bas. |
| | | | FRONT. | | | PROFONDEUR. | | | SUPERFICIE. | | | | | |
| | | | Arpents. | Perches. | Pieds. | Arpents. | Perches. | Pieds. | Arpents. | Perches. | Pieds. | | | |
| | | | | | | | | | | | £ s. d. | £ s. d. | | |
| <i>Concession Sainte Agnès.</i> | | | | | | | | | | | | | | |
| <i>Concession St. Adolphe, Sixième Rang, du Nord-Ouest au Sud-Est.</i> | | | | | | | | | | | | | | |
| 194 | 14 | William Coyle..... | 3 | | | 20 | | | 60 | | | | 0 15 1 $\frac{1}{2}$ | |
| 195 | 17, 18 | Anthony Brennan..... | 6 | | | 20 | | | 120 | | | | 1 10 3 | |
| 196 | 19 | Richard Thomas..... | 3 | | | 20 | | | 60 | | | | 0 15 1 $\frac{1}{2}$ | |
| 197 | 20 | Henry McVay..... | 3 | | | 20 | | | 60 | | | | 0 15 1 $\frac{1}{2}$ | |
| 198 | 21 | John Thomas..... | 3 | | | 20 | | | 60 | | | | 0 15 1 $\frac{1}{2}$ | |
| 199 | 22 | Do. | 3 | | | 20 | | | 60 | | | | 0 15 1 $\frac{1}{2}$ | |
| 200 | 23 | François Rancour..... | 3 | | | 20 | | | 60 | | | | 0 15 1 $\frac{1}{2}$ | |
| 201 | 24 | François Girard..... | 3 | | | 20 | | | 60 | | | | 0 15 1 $\frac{1}{2}$ | |
| 202 | 25 | Pierre Turcot..... | 3 | | | 20 | | | 60 | | | | 0 15 1 $\frac{1}{2}$ | |
| 203 | 26 | Louis Derouin..... | 3 | | | 20 | | | 60 | | | | 0 15 1 $\frac{1}{2}$ | |
| 204 | 27 | Veuve André Grenier..... | 3 | | | 20 | | | 60 | | | | 0 15 1 $\frac{1}{2}$ | |
| 205 | 28 | Narcisse Labrecque..... | 3 | | | 20 | | | 60 | | | | 0 15 1 $\frac{1}{2}$ | |
| 206 | 29 | Charles Turcot..... | 2 | | | 20 | | | 40 | | | | 0 10 1 | |
| 207 | 29 | Pierre Pouliot..... | 1 | | | 20 | | | 20 | | | | 0 5 0 $\frac{1}{2}$ | |
| | | | | | | | | | | | £ | 220 0 0 | | |

Annexe 1 Carte seigneuriale



Annexe 2 Saint-Joseph-de-Beauce (municipalité de ville)

1736

(23 septembre) Concession de 3 seigneuries par le gouverneur [Beauharnois](#) et l'intendant [Hocquart](#) ; la plus rapprochée du fleuve Saint-Laurent (3 lieues de front sur 2 lieues de profondeur des deux côtés de la rivière Chaudière) est concédée à Thomas-Jacques [Taschereau](#) qui la nomme Sainte-Marie-de-la-Nouvelle-Beauce, la suivante (3 lieues de front sur 2 lieues de profondeur des deux côtés de la rivière [Chaudière](#)) est concédée à François-Pierre Rigaud de Vaudreuil qui la nomme Saint-François-de-Beauce et la suivante (3 lieues de front sur 2 lieues de profondeur des deux côtés de la rivière Chaudière) à Joseph Fleury de la Gorgendière qui la nomme Saint-Joseph-de-Beauce ; les 3 seigneuries sont traversées par la rivière Chaudière et les 3 propriétaires sont chargés de construire un grand chemin roulant de charrette à partir du fleuve Saint-Laurent, le long de cette rivière.

1737 François-Pierre Rigaud de Vaudreuil échange officieusement les deux tiers de sa seigneurie à son beau-père, Joseph Fleury de la Gorgendière. Construction d'un moulin à farine par le seigneur de la Gorgendière.

1738

Fondation de la mission Saint-Joseph-de-la-Nouvelle-Beauce. Construction d'une chapelle sur la rive gauche de la rivière Chaudière. Établissement de colons (Joseph Lalague (Lagueux) dit Charpentier, Noël Maheu, Jean-Baptiste Labbé, François Lessard, Pierre Jacques, Joseph Dugrenier dit Perron et Joseph Poulin) sur le territoire.

1739

(9 septembre) Concession d'un arrière-fief (6 arpents de front sur 2 lieues de profondeur) par François Rigaud et Gabriel Aubin de l'Isle qui le nomme Saint-Gabriel. (24 octobre) Julienne Pernay, épouse de Nicolas Comiré, décédée à Sainte-Marie le 21 octobre précédent, est inhumée à Saint-Joseph ; c'est la première sépulture rapportée en Beauce.

1741 Arrivée du colon Joseph Poulin et son épouse, Angélique Paré, venus de la côte de Beaupré.

1745

Pierre et Claude Poulin, les frères de Joseph Poulin arrivés en 1741, André Poulin, Marie-Françoise et Marie-Ursule Poulin ses cousins s'installent à Saint-Joseph.

1747

(5 janvier) François-Pierre Rigaud de Vaudreuil cède officiellement sa seigneurie en échange de celle qui avait été concédée à son beau-père, Joseph [Fleury](#) de La Gorgendière, en 1736 ; ce dernier nomme sa nouvelle seigneurie Saint-Joseph-de-la-Nouvelle-Beauce.

1752 La seigneurie compte 72 exploitants résidents.

1755

(1er mai) Au décès de Joseph Fleury de la Gorgendière, la seigneurie passe à son épouse, Claire Jolliet et à ses enfants.

1758 Ouverture de la route Justinienne.

1762 La seigneurie compte 340 habitants.

1764

Inauguration de la seconde église Saint-Joseph construite sur la rive droite de la rivière Chaudière sur une terre achetée d'tienne Paré. (15 mars) Vente du fief Saint-Gabriel par Guillaume Leroy et Marie-Anne Aubin de L'Isle à Jean Rodrigue.

1765

(16 février) Partage de la seigneurie de Saint-Joseph-de-la-Nouvelle-Beauce entre les héritiers de Joseph Fleury de la Gorgendière, Louis (7/12), son fils aîné, et ses 5 autres enfants (5/12). La seigneurie compte 499 habitants.

1766 Inauguration du chemin royal entre Lévis et Saint-Joseph-de-Beauce.

1771 Inauguration du chemin royal entre Saint-Joseph-de-Beauce et Notre-Dame-des-Pins.

1774 (23 novembre) Vente de ses droits dans la seigneurie par Louise-Thérèse Fleury de la Gorgendière, épouse de Pierre-François de Rigaud de Vaudreuil, à Michel Chartier de Lotbinière.

1776 Arrivée de plusieurs familles anglaises après l'invasion états-unienne de 1775.

1778 (3 décembre) Les portions de terre acquises le 23 novembre 1774 par Michel Chartier de Lotbinière sont délaissées en faveur de Gabriel-Elzéar Taschereau.

1779

Gabriel-Elzéar [Taschereau](#) qui a hérité de sa mère une partie (1/12) de la seigneurie Saint-Joseph-de-la-Nouvelle-Beauce et qui a acquis les parts des autres héritiers de son grand-père, se déclare seigneur de Saint-Joseph.

1780

(4 février) Vente de leurs parts de la seigneurie par Marie-Thomas Fleury de la Gorgendière, veuve de Thomas-Ignace Trottier Dit Desaulniers, et Ignace Fleury de la Gorgendière à Gabriel-Elzéar Taschereau.

1781

(1er février) Échange de terrains en vertu duquel, William Grant cède une partie de la seigneurie ayant appartenu à Louise-Charlotte Fleury de la Gorgendière qui cède en échange ses droits dans la seigneurie des Îles-et-Îlets-de-Mingan.

1784 La seigneurie compte 642 habitants.

1788-1789

Années de famine dans la Beauce ; la fabrique de la paroisse Saint-Joseph est obligée de tirer de l'argent de ses coffres pour aider à soulager la misère de ses paroissiens.

1790 La seigneurie compte 813 habitants.

1791

La seigneurie appartient à Gabriel-Elzéar [Taschereau](#) et aux héritiers de Joseph Fleury de La Gorgendière.

1797 Construction de l'église en pierre sur le site de celle de 1764.

1816 Construction d'une école de l'Institution royale.

1818 Inauguration du chemin royal entre Notre-Dame-des-Pins et Saint-Georges.

1825 La seigneurie compte 1 775 habitants.

1832 (21-22 mai) Important débordement de la rivière Chaudière.

1835

(4 septembre) Érection canonique de la paroisse Saint-Joseph ; son territoire couvre la seigneurie de Saint-Joseph.

1844 La seigneurie compte 2 979 habitants.

1845

Des instituteurs sont engagés par la municipalité scolaire.

(8 juin) Constitution de la municipalité de la paroisse de Saint-Joseph-de-la-Beauce.

1847 (1er septembre) Abolition de la municipalité de la paroisse de Saint-Joseph-de-la-Beauce.

1851

Érection canonique de la paroisse Saint-Frédéric par détachement de celle de Saint-Joseph.

(30 octobre) Important débordement de la Chaudière.

1854

(18 décembre) Adoption par la Chambre d'assemblée des Actes concernant l'abolition des droits et devoirs féodaux ; c'est l'abolition du régime seigneurial.

1855 (1er juillet) Constitution de la municipalité de la paroisse de Saint-Joseph.

1856 Désignation du village comme chef-lieu du district judiciaire de Beauce.

1857

La seigneurie appartient à Jean-Thomas Taschereau, aux héritiers de Louis Fleury de la Gorgendière, à Olivier Perrault, aux héritiers de Pierre-Elzéar Taschereau et aux héritiers de Louise Perreault, épouse d'Errol L. Lindsay.

1859-1862 Construction du palais de justice-prison selon des plans de Frederick Preston Rubidge.

1861 La municipalité compte 3 079 habitants.

1873 Établissement des Soeurs de la Charité de Québec dans le couvent Saint-Joseph.

1876

Inauguration du chemin de fer entre Scott et la rivière Saint-Joseph par la Lévis & Kennebec Railway Company.

1880

(30 septembre) Érection canonique de la paroisse des Saints-Anges par détachement de celles de Saint-Joseph, Sainte-Marie et Sainte-Marguerite.

1881

Prolongement du chemin de fer jusqu'au village par la Quebec Central Railway Company.

La municipalité de Saint-Joseph-de-Beauce compte 2 830 habitants.

(1er janvier) Constitution de la municipalité de la paroisses des Saints-Anges.

Annexe 3 Seigneuries et cantons 1737

Référence: (Carte de Honorius Provost, prêtre-historien)

En Beauce, les premières seigneuries (rectangulaires) sont une affaire de famille. Le 23 septembre 1737, *le véritable promoteur régional*, Joseph Fleury de la Gorgendière (1676-1755), marchand de Québec, agent de la Compagnie des Indes occidentales et gendre de l'explorateur Louis Jolliet, se voit concéder la seigneurie de la Gorgendière dite de Saint-Joseph. Ses deux gendres auront les lotissements voisins.

En effet, Thomas-Jacques Taschereau (1680-1749) possède celle de Sainte-Marie et François-Pierre Rigaud-Vaudreuil (1703-1779), celle de Saint-François-de-Beauce. En 1737, Rigaud-Vaudreuil et son beau-père ont échangé leurs concessions, officialisé en 1747. D'après une rumeur, Rigaud-Vaudreuil aurait perdu la concession joseloise, la plus belle des trois premières seigneuries de la Beauce, lors d'une beuverie dans une taverne du Vieux Québec dite du Chien d'or...*Je suis un chien qui ronge lo / En le rongéant je prend mon repos / Un tems viendra qui nest pas venu / Que je morderay qui maura mordu.*

Trois seigneuries de trois lieues de front sur deux de profondeur, soit 15 kilomètres de chaque côté de la Chaudière. Les toponymes parlent. À la même époque, on aura eu le temps de créer les seigneuries de Saint-Étienne (1737), prédédées de celle de Jolliet (1697), et Lauzon en 1636, au nord de Sainte-Marie.

Le 24 septembre 1737, veuve la *seigneuresse* Thérèse de Lalande Gayon (1691-1738) reçoit le territoire de la rive ouest de la Chaudière, à la hauteur de Saint-Georges. Son mari, François Aubert de la Chesnaye, n'a jamais été seigneur. L'est sera l'affaire de Nicolas-Gabriel Aubin de l'Isle (1698-1747). En 1807 arrive Jean Georges Pozer, (1752-1848) véritable promoteur georgien.

Le peuplement se fait très lentement. Les premiers habitants originent de la Côte de Beaupré, de l'Île d'Orléans et de la seigneurie de Lauzon. Les liens de parenté sont tricottés serrés. Les Poulin, Bolduc, Létourneau, Doyon, Roy, Vachon, Grondin, Cloutier, Lessard, Jacques...Au 1^{er} recensement nominal de 1762, on dénombre 730 habitants.

Le régime seigneurial (aboli en partie en 1854, complété en 1935) oblige les censitaires et les seigneurs à des droits et devoirs réciproques : droits de quinte, lods et ventes, droit de retrait, rente foncière, droits de banalité...

Ces huit seigneuries épousent l'allure d'un ruban de 12 milles de largeur et de 60 milles de longueur. Comme la vallée du Saint-Laurent est pleine, et que les loyalistes arrivent en Estrie, l'Acte constitutionnel de 1791 réorganise le territoire, avoisinant les seigneuries : *des townships dits cantons, avec la tenure en franc et commun socage.*

Carrés, les cantons avaient une superficie de 10 milles carrés (16 km carrés)...et si le long d'un cours d'eau navigable, ils avaient alors 9 par 12 milles. En général, un lot mesure 200 acres. 1/7 du canton est réservé à la Couronne, un autre 1/7 au clergé protestant. Les rangs font leur apparition. Après avoir demandé un lot par pétition au gouverneur, les lettres patentes

s'obtenaient en défrichant au moins 4 acres avec cabane dessus. Naturellement, des servitudes minières et forestières sont encore d'usage. Les seuls frais du nouveau *propriétaire* d'un lot est celui des lettres patentes et de son enregistrement. Dans une seigneurie, l'habitant dit censitaire est un locataire.

Jouxtant la Nouvelle-Beauce, on créa, dans Dorchester, les cantons de Frampton 1806, Cranbourne 1834, Watford 1864 et Metgermette 1885. Broughton 1800 dans Mégantic. Tring 1804, Forsyth 1849, Shenley 1810, Dorset 1799, Gayhurst 1868 à l'ouest de la Chaudière et à l'est; Jersey 1829, Marlow 1850, Risborough 1896, Spalding et Ditchfield. Linière 1852 à l'est de la rivière du Loup.

« *Je promets et déclare que je maintiendrai et défendrai de toutes mes forces l'autorité du roi en son parlement comme législature suprême de cette province* », déclare le propriétaire d'une concession dans un canton.

André Garant

Source :

La Beauce et les Beaucerons, portraits d'une région 1737-1987, F. Bélanger, S. Berberi, J.R. Breton, D. Carrier, R. Lessard, 1990

Sainte-Marie de la Nouvelle-Beauce, Honorius Provost, 1970

Annexe 5 Extrait de l'Encyclopédie canadienne « Régime seigneurial»

Les seigneuries après la Conquête

Après la cession du Canada à l'Angleterre en 1763, un nouveau système de distribution des terres, les *townships*, est mis en place. Le régime seigneurial est de plus en plus considéré comme un système fondé sur le privilège et une entrave au développement économique. La loi de 1854 abolit le régime seigneurial et permet au censitaire de racheter les droits sur sa terre. Il faut cependant attendre jusqu'au milieu du XX^e siècle pour que disparaissent les derniers vestiges de cette institution qui a profondément marqué la société québécoise traditionnelle.

En effet, les censitaires incapables de rembourser le montant du capital de la rente, se virent contraints de verser des redevances annuelles en « rentes constituées », payables à perpétuité. Chaque année, à la Saint-Martin (11 novembre), le « censitaire » doit se rendre au manoir seigneurial pour verser sa rente. Donc, si les droits et devoirs sont abolis par la loi de 1854, ni la propriété seigneuriale ni la relation seigneur-censitaire ne le sont dans les faits. En 1928, une enquête du Bureau de la statistique du Québec montre que des rentes sont toujours perçues dans 190 seigneuries (pour un capital total de 3 577 573 \$). Les versements annuels des censitaires représentent un montant de plus de 200 000 \$, payés par près de 60 000 familles.

Afin de mettre un terme une fois pour toutes à l'institution seigneuriale, l'État québécois crée en 1935, le Syndicat national du rachat des rentes seigneuriales (SNRRS). Son mandat est d'effectuer, au nom des conseils de comtés et des villes indépendantes, le paiement final des rentes constituées aux détenteurs de droits seigneuriaux sur leur territoire. Pour ce faire, le SNRRS contracte un emprunt garanti par le gouvernement et devient le créancier de plusieurs municipalités du Québec. En échange, celles-ci doivent préparer un rôle spécial de perception, fixant le montant que le censitaire doit remettre au syndicat annuellement, en même temps que la taxe foncière. Les sommes perçues sont ensuite remises au Syndicat pour servir au remboursement de l'emprunt, amorti sur une période de 41 ans. Le dernier versement au SNRRS par les municipalités sera ainsi effectué en 1970. Certains censitaires vont donc payer pendant une trentaine d'années la « taxe » municipale instaurée pour remplacer l'ancienne rente constituée.



Gabriel-Elzéar Taschereau

(Bibliothèque et Archives Canada, no d'acc 1977-45-2)

Gabriel Elzéar Taschereau était un membre du Conseil législatif du Bas-Canada, un seigneur et un juge

Annexe 6 Extrait de l'Encyclopédie canadienne « **FLEURY DE LA GORGENDIÈRE, JOSEPH DE** »

FLEURY DE LA GORGENDIÈRE, JOSEPH DE, marchand, seigneur et agent général au Canada de la Compagnie des Indes, né le 28 mars 1676 à Québec, fils de Jacques-Alexis de **Fleury*** Deschambault et de Marguerite de Chavigny de Berchereau ; le 11 mai 1702, il épousa à Québec Claire, fille de Louis **Jolliet***, et sept de leurs enfants vécurent jusqu'à l'âge adulte ; décédé le 1^{er} mai 1755 à Québec.

On ignore quelle fut la jeunesse de La Gorgendière, mais on sait qu'il posséda tôt l'expérience du commerce et une solide expérience, semble-t-il, puisqu'il fut nommé, par la Compagnie de la Colonie, trafiquant de fourrures pour cinq ans au fort Frontenac (Kingston, Ont.). Nul doute que son commerce fut prospère, car lorsque la compagnie abandonna le poste, il fut désigné, le 23 janvier 1706, agent principal de la traite pour le gouvernement, avec un salaire annuel de 900# ; en septembre de la même année, il assuma les fonctions de subdélégué de l'intendant au fort. Il semble, cependant, qu'il souhaitait faire plus de profits que ses salaires et son lieu de résidence lui permettaient de réaliser et, l'année suivante, il revint à Québec où il devint marchand.

La Gorgendière se lança d'abord dans le commerce de l'huile de loup marin, sans doute parce que sa femme avait hérité d'une partie de la pêcherie de loup marin de Mingan. Malgré des disputes avec Jacques de **LAFONTAINE** de Belcour et avec d'autres, il continua d'exploiter cette entreprise jusqu'au moment de sa retraite. Il ne tarda pas à acquérir des vaisseaux et il établit, avec la France et les Antilles, des liens commerciaux qui lui permirent d'importer du drap et divers autres articles indispensables, et d'exporter des fourrures, du poisson et de l'huile. Sa famille ne fut certainement pas étrangère à ce succès puisque son frère aîné, Charles, qui fut plus tard un des directeurs de l'infortunée Compagnie de l'île Saint-Jean [V. Robert-David **Gotteville*** de Belile], était alors banquier et marchand à La Rochelle, le port de France qui faisait le plus d'échanges avec le Canada, et qu'un autre de ses frères, Simon-Thomas de Fleury de La Janière, vivait à la Martinique. Cependant, si étendues et diversifiées que fussent les activités commerciales de La Gorgendière – peut-être même a-t-il été mêlé au trafic des esclaves de la Guinée – ces activités n'en restaient pas moins tributaires d'une économie canadienne basée sur les fourrures.

Le gouvernement mettait généralement aux enchères les droits de traite des fourrures dans certaines régions ; les concessions étaient souvent accordées à des marchands et ceux-ci les donnaient en sous-bail à un ou plusieurs voyageurs qui s'occupaient de traite. En octobre 1724, La Gorgendière obtint pour cinq ans la concession du poste de Témiscamingue ; à peine cinq mois plus tôt, cependant, le

gouverneur Philippe de Rigaud* de Vaudreuil avait attribué une partie de cette région à un certain Paul Guillet moyennant un pourcentage des revenus de la traite. Il fallait s'attendre à un conflit. Au printemps de 1725, Vaudreuil émit une ordonnance visant à empêcher La Gorgendière et ses associés d'envoyer leurs voyageurs. La Gorgendière répliqua en saisissant les fourrures de Guillet. Alors seulement, Vaudreuil permit aux voyageurs de quitter Montréal, mais il limita leur activité à la région où Guillet avait fait la traite.

Comme il ne pouvait traiter à sa guise, La Gorgendière non seulement refusa de payer les redevances de sa première année, mais demanda la restitution de ses pertes. Après la mort de Vaudreuil, survenue en octobre, l'intendant Michel BÉGON obtint que Charles Le Moyne* de Longueuil, gouverneur par intérim, levât les interdictions de Vaudreuil et Le Moyne demanda à La Gorgendière de payer sa dette. Celui-ci refusa, et une nouvelle mise aux enchères fut tenue, au cours de laquelle il consentit à payer 2 000# pour la première année ; le marché des fourrures étant encombré, la redevance annuelle pour les quatre autres années de sa concession fut ramenée à 4 150#. Toutefois, ses ennuis n'étaient pas terminés. En 1727, la concession de Témiscamingue fut annulée par décret royal et attribuée par la suite sous forme de congés. La Gorgendière en obtint deux et se débrouilla pour en recevoir un troisième en fraude, mais il continua de se plaindre de ses pertes au gouvernement et réclama une indemnisation à plusieurs reprises. La question ne fut réglée qu'en 1731, alors qu'il fut libéré d'une redevance de 2 000#, mais il devait encore au gouvernement quelque 1 400# en articles de traite.

Le 25 mai 1731, La Gorgendière fut nommé agent général au Canada de la Compagnie des Indes. La situation financière de la compagnie avait été rendue précaire par l'effet combiné de deux facteurs : un marché languissant qui laissait trop de fourrures de mauvaise qualité pourrir dans les entrepôts de Paris et le commerce illicite avec les Anglais et les Hollandais. Au début de l'année, la compagnie avait dû céder tous ses privilèges commerciaux, sauf ceux qui concernaient le Canada. La Gorgendière, choisi pour « sa probité, sa capacité, sa suffisance et son expérience », selon les termes des directeurs de la compagnie, reçut des instructions succinctes : réduire les coûts au plus bas, améliorer la qualité des fourrures, mettre fin au commerce illicite et illégal et accroître le commerce de la compagnie. Les directeurs avaient eu raison de lui faire confiance : en 1734, la compagnie déménagea dans des locaux nouvellement construits à Montréal et, ceux-ci étant devenus trop exigus en 1745, elle s'installa au Château de Ramezay. Il se peut que La Gorgendière soit demeuré agent général jusqu'en 1753 ; c'est vers cette date que son fils Joseph Fleury* Deschambault, auparavant agent principal de la traite, assumait la fonction.

Son poste à la Compagnie des Indes n'empêcha pas La Gorgendière de continuer à gérer ses propres entreprises financières, y compris dans le domaine de la traite des fourrures. Comme bien d'autres commerçants, d'une part, il vendit des marchandises, des munitions et des vivres au gouvernement – dans les années 1730, il était un des plus importants fournisseurs de drap – et, en plus, il acheta des terres.

À la mort de son père en 1715, La Gorgendière hérita d'une partie de la seigneurie de Deschambault et, en 1720, il acquit le reste en l'achetant de ses parents. Il fit alors une série de tentatives pour attirer des colons ; il commença par demander, en 1721, la création d'une paroisse dans la seigneurie et la nomination d'un curé permanent. Il n'obtint une autre seigneurie, toutefois, qu'en 1736, alors qu'on lui accorda, sur les deux rives de la rivière Chaudière, dans la région de la Nouvelle-Beauce, une concession de trois lieues de longueur sur deux de largeur, contigüe à celles qu'avaient obtenues en même temps ses gendres Thomas-Jacques TASCHEREAU et François-Pierre de Rigaud* de Vaudreuil. Les bénéficiaires s'engageaient à construire, pour 1739, un chemin carrossable qui devait partir du Saint-Laurent et remonter la vallée jusqu'à la limite de la seigneurie de La Gorgendière. Comme il l'avait fait à Deschambault, La Gorgendière se lança énergiquement, semble-t-il, dans l'aménagement de la seigneurie ; en 1747, pourtant, il l'échangea contre la concession de Vaudreuil, située plus près du Saint-Laurent.

Avec la guerre de la Succession d'Autriche – et avec l'âge – l'activité et la prospérité de La Gorgendière connurent un déclin ; vers la fin de sa vie, il affirmait qu'il aurait été millionnaire, n'eût été les pertes subies durant la guerre. Quoi qu'il en soit, le prestige dont il jouissait au sein de la communauté ne saurait être mis en doute puisqu'il occupa le poste de colonel de la milice pendant une vingtaine d'années. La Gorgendière mourut à Québec le 1^{er} mai 1755 et c'est dans la cathédrale de cette ville qu'il fut inhumé deux jours plus tard.

ANDREW RODGER

Annexe 7 Relevé cadastrale de la terre de Pierre Dostie, fils

St-Jacques-de-Érables

Route auxy des Érables

Rivière Chaudière

MRC Robert-Cliche
Ville de Saint-Jacques-de-Érables

Édénoue

H 375 244
4 375 245

Zone d'intervention spéciale

5418

5419

5420

5421

5422

5423

5424

5425

5426

5427

5428

5429

5430

5431

5432

5433

5434

5435

5436

5437

5438

5439

5440

5441

5442

5443

5444

5445

5446

5447

5448

5449

5450

5451

5452

5453

5454

5455

5456

5457

5458

5459

5460

5461

5462

5463

5464

5465

5466

5467

5468

5469

5470

5471

5472

5473

5474

5475

5476

5477

5478

5479

5480

5481

5482

5483

5484

5485

5486

5487

5488

5489

5490

5491

5492

5493

5494

5495

5496

5497

5498

5499

5500

5501

5502

5503

5504

5505

5506

5507

5508

5509

5510

5511

5512

5513

5514

5515

5516

5517

5518

5519

5520

5521

5522

5523

5524

5525

5526

5527

5528

5529

5530

5531

5532

5533

5534

5535

5536

5537

5538

5539

5540

5541

5542

5543

5544

5545

5546

5547

5548

5549

5550

5551

5552

5553

5554

5555

5556

5557

5558

5559

5560

5561

5562

5563

5564

5565

5566

5567

5568

5569

5570

5571

5572

5573

5574

5575

5576

5577

5578

5579

5580

5581

5582

5583

5584

5585

5586

5587

5588

5589

5590

5591

5592

5593

5594

5595

5596

5597

5598

5599

5600

5601

5602

5603

5604

5605

5606

5607

5608

5609

5610

5611

5612

5613

5614

5615

5616

5617

5618

5619

5620

5621

5622

5623

5624

5625

5626

5627

5628

5629

5630

5631

5632

5633

5634

5635

5636

5637

5638

5639

5640

5641

5642

5643

5644

5645

5646

5647

5648

5649

5650

5651

5652

5653

5654

5655

5656

5657

5658

5659

5660

5661

5662

5663

5664

5665

5666

5667

5668

5669

5670

5671

5672

5673

5674

5675

5676

5677

5678

5679

5680

5681

5682

5683

5684

5685

5686

5687

5688

5689

5690

5691

5692

5693

5694

5695

5696

5697

5698

5699

5700

5701

5702

5703

5704

5705

5706

5707

5708

5709

5710

5711

5712

5713

5714

5715

5716

5717

5718

5719

5720

5721

5722

5723

5724

5725

5726

5727

5728

5729

5730

5731

5732

5733

5734

5735

5736

5737

5738

5739

5740

5741

5742

5743

5744

5745

5746

5747

5748

5749

5750

5751

5752

5753

5754

5755

5756

5757

5758

5759

5760

5761

5762

5763

5764

5765

5766

5767

5768

5769

5770

5771

5772

5773

5774

5775

5776

5777

5778

5779

5780

5781

5782

5783

5784

5785

5786

5787

5788

5789

5790

5791

5792

5793

5794

5795

5796

5797

5798

5799

5800

5801

5802

5803

5804

5805

5806

5807

5808

5809

5810

5811

5812

5813

5814

5815

5816

5817

5818

5819

5820

5821

5822

5823

5824

5825

5826

5827

5828

5829

5830

5831

5832

5833

5834

5835

5836

5837

5838

5839

5840

5841

5842

5843

5844

5845

5846

5847

5848

5849

5850

5851

5852

5853

5854

5855

5856

5857

5858

5859

5860

5861

5862

5863

5864

5865

5866

5867

5868

5869

5870

5871

5872

5873

5874

5875

5876

5877

5878

5879

5880

5881

5882

5883

5884

5885

5886

5887

5888

5889

5890

5891

5892

5893

5894

5895

5896

5897

5898

5899

5900

5901

5902

5903

5904

5905

5906

5907

5908

5909

5910

5911

5912

5913

5914

5915

5916

5917

5918

5919

5920

5921

5922

5923

5924

5925

5926

5927

5928

5929

5930

5931

5932

5933

5934

5935

5936

5937

5938

5939

5940

5941

5942

5943

5944

5945

5946

5947

5948

5949

5950

5951

5952

5953

5954

5955

5956

5957

5958

5959

5960

5961

5962

5963

5964

5965

5966

5967

5968

5969

5970

5971

5972

5973

5974

5975

5976

5977

5978

5979

5980

5981

5982

5983

5984

5985

5986

5987

5988

5989

5990

5991

5992

5993

5994

5995

5996

5997

5998

5999

6000

6001

6002

6003

6004

6005

6006

6007

6008

6009

6010

6011

6012

6013

6014

6015

6016

6017

6018

6019

6020

6021

6022

6023

6024

6025

6026

6027

6028

6029

6030

6031

6032

6033

6034

6035

6036

6037

6038

6039

6040

6041

6042

6043

6044

6045

6046

6047

6048

6049

6050

6051

6052

6053

6054

6055

6056

6057

6058

6059

6060

6061

6062

6063

6064

6065

6066

6067

6068

6069

6070

6071

6072

6073

6074

6075

6076

6077

6078

6079

6080

6081

6082

6083

6084

6085

6086

6087

6088

6089

6090

6091

6092

6093

6094

6095

6096

6097

6098

6099

6100

6101

6102

6103

6104

6105

6106

6107

6108

6109

6110

6111

6112

6113

6114

6115

6116

6117

6118

6119

6120

6121

6122

6123

6124

6125

6126

6127

6128

6129

6130

6131

6132

6133

6134

6135

6136

6137

6138

6139

6140

6141

6142

6143

6144

6145

6146

6147

6148

6149

6150

6151

6152

6153

6154

6155

6156

6157

6158

6159

6160

6161

6162

6163

6164

6165

6166

6167

6168

6169

6170

6171

6172

6173

6174

6175

6176

6177

6178

6179

6180

6181

6182

6183

6184

6185

6186

6187

6188

6189

6190

6191

6192

6193

6194

6195

6196

6197

6198

6199

6200

6201

6202

6203

6204

6205

6206

6207

6208

6209

6210

6211

6212

6213

6214

6215

6216

6217

6218

6219

6220

6221

6222

6223

6224

6225

6226

6227

6228

6229

6230

6231

6232

6233

6234

6235

6236

6237

6238

6239

6240

6241

6242

6243

6244

6245

6246

6247

6248

6249

6250

6251

6252

6253

6254

6255

6256

6257

6258

6259

6260

6261

6262

6263

6264

6265

6266

6267

6268

6269

6270

6271

6272

6273

6274

6275

6276

6277

6278

6279

6280

6281

6282

6283

6284

6285

Municipalité St-Jovite - Des-Érables

l'ensemble des lots # 145, 146, 147, 148 sous le cadastre # A 373 813
Il est probable que la terre de Pine DeBellot correspond au lot #147
Panne à vendre se situe à l'ouest des lots



Plan lot Premier rang Sud-Ouest

Annexe 7-2

**Annexe 8 Acte no 2213, devant le notaire Pierre-Louis Dechenaux, le 8 janvier 1790,
entre Pierre De Bellot et ses enfants, concernant son hébergement .
(Source BANQ, archives nationale du Québec)**

N^o 2213 } Janvier 1790 } Conventions

Pierre Blot Dostie
avec
ses enfants

En présence
de Messieurs Michel Blot dit Dostie
Boulangier de cette ville y demeurant aux Bourg St. Jean - Antoine
Blot dit Dostie aussi B^o Boulangier de cette ville y demeurant
au dit Bourg St. Jean - Antoine en cette partie sans pour
eux que pour Pierre Blot dit Dostie demeurant à St. Joseph
en la Nouvelle Beauport, et pour Jean Julien et Marie
Blot dit Dostie leurs deux sœurs demeurant à St. Augustin -
d'une part -
et le Sr. Pierre Blot dit Dostie Père desdits nommés -
d'autre part -

Lesquels parties ont dit savoir le dit Pierre Blot Dostie
Père qui ont dans un âge avancé et ayant changé les rivières de la
forêt et se trouve au vu d'eux sans en faire pour eux que celle
d'avoir pour à ses enfants sur nommés actuellement établis
pour lui pourvoir l'avenir et la subsistance; qu'en conséquence de
la dite situation actuelle il auroit exposé son lot à les dits quatre
enfants sur nommés - sur quoi lesdits Michel & Antoine Blot
dit Dostie font en cette partie sans pour eux comme il est plus
que porté dans l'acte de Blot dit Dostie le Jean Julien et l'adite épouse
leurs sœurs Jean & Marie Blot dans les sermentements est cy joint -
le dit Pierre Blot y auroit et tous en cas de besoin, dans l'aveu d'aidar
leur père et soulager ainsi qu'il a mentionné de sont obligés eux
mêmes et l'adite Pierre ont obligés lesdits Pierre Blot dit Dostie
& l'adite Jean Julien et l'adite épouse par conditions cy après -

ARCHIVES NATIONALES
DU QUÉBEC

SERVIR NATIONALES
DU QUÉBEC



Lesquelles parties ont dit savoir le dit Sieur Pierre Dostie
 Père qui étant dans un âge avancé et ayant toujours eu, revers de la
 fortune se trouve aujourdhui sans aucun revenu que celle
 d'avoir recours à ses enfants sur lesquels actuellement est établi
 pour lui procurer la vie & la subsistance; qu'en conséquence de
 la situation actuelle il auroit exposé son lot à ses dits quatre
 enfants sur lesquels - sur quoi les dits Michel & Antoine Dostie
 dit Dostie font en cette partie tant pour eux comme si de plus
 que pour les dits Sieur Dostie le Jean Julien et Sdite épouse
 leurs frères & Beau-frère dont les instruments ont été joints
 le 27 Mars pour y avoir recours en cas de besoin, dont l'un d'aider
 leur père & le soulager ainsi qu'il appartiendrait de son obligation exp-
 resses et ledit Sieur est obligé les dits Pierre Dostie dit Dostie
 & ledit Jean Julien et Sdite épouse par conditions cy après
 envers le dit Sieur Sieur leur Père, pour rembourner néanmoins que les dits
 Sieur Dostie dit Dostie & ledit Jean Julien et Sdite épouse ratifient
 ces présentes dans les termes d'une amitié par acte ou écrit en bonne
 et due forme le pourvu que toutes les conditions qui seront cy après
 mentionnées à l'égard de Marie Luyphersin Dostie, Charles Dostie,
 le André Dostie soient exécutées - l'obligent donc les dits Michel
 Dostie, Antoine Dostie, et pour Pierre Dostie et Jean Julien et Sa-
 dite épouse à prendre chez eux chacun à leur tour une amitié
 ledit Pierre Dostie leur père de loger, chauffer, éclairer & nourrir



Comme eux le aveu, les dits chev. honteusement honteusement
dans force au cas extraordinaire pour lui, de la cas de maladie —
indis qualiter in sano de un omni obligent de se faire soigner —
tant et lui fournir les deniers lui servant son dit & faire fournir
tous ces choses de telle sorte de telle sorte de telle sorte
chez qui l'indis de Pierre de telle sorte de telle sorte de telle sorte
de telle sorte de telle sorte de telle sorte de telle sorte de telle sorte
une bougrein d'estoffe double, un gilet ou un veston aussi
d'estoffe double, deux chemises de toile de bris de pays, un
bonnet de drap, deux paires de bas de laine, une paire
de goulottes de bonne estoffe double, un manchon à manchettes
de poche, un manchon de loup, une paire de souliers français
lui fournir Les souliers d'auva de pays et les faire ras communs
ambroin, fournir de boutons une paire de boutons, de la
jaire blanche et ras commodes, huit livres de tabac à
fumer, une paire de mitaines d'estoffe de laine et double et
une paire de chausses de laine — et quant aux dits Pierre
Dostu et Jean Julien de la somme de l'amenor avec eux et
les ramener aux terres d'indis — Distant d'indis de Niche
de l'indis de telle sorte pour eux qui pour les dits Pierre Dostu et
Jean Julien qu'ils qu'ils qu'ils qu'ils qu'ils qu'ils qu'ils qu'ils
Charles Dostu vers les dits hommes de temps à remplir les conditions
indis que tout au parti d'indis sur tel et condition à faire
telles que qu'ils s'obligent — Qui d'indis de Pierre Dostu
de telle sorte de telle sorte de telle sorte de telle sorte de telle sorte
qu'il refuse d'indis de telle sorte de telle sorte de telle sorte de
de telle sorte de telle sorte de telle sorte de telle sorte de telle sorte
comme parle et est à celui de ses enfants chez qui il est
de tel et qu'il aura vu de celui de chez qui il est de telle sorte
de telle sorte de telle sorte de telle sorte de telle sorte de telle sorte
de telle sorte de telle sorte de telle sorte de telle sorte de telle sorte
de telle sorte de telle sorte de telle sorte de telle sorte de telle sorte
de telle sorte de telle sorte de telle sorte de telle sorte de telle sorte

qu'ils veulent s'obliger

[Signature]
[Signature]
[Signature]

[Signature]
[Signature]

[Signature]

[Signature]

qui viendra aussitôt
chercher avec les
voitures.

10
108
109

enfants leur en fait des remerciements & d'élargir qu'il va se
profter dans l'ordre qui suit. Après avoir qu'il va entrer
et aller demeurer des aujourd'hui le pour son domicile chez
Antoine Dastie, l'ami. Prochainement chez Jean Surlin de
quatre à Saint Augustin qui l'ira de le chercher à veu de
voitures, l'ami. Le lendemain chez Pierre Dastie à St Joseph
de la Nouvelle France et la quatrième à Comin chez
Nicolas Dastie - le quatrième de sera chez le premier qui
s'habitera et sera Charles Lypm... au bord de Dastie
lesquels transporteront aux enfants l'indispensable sans leur être
comme s'ils s'en fussent, et ainsi continuer à faire et mener
qu'ils s'habillent - le premier dans le village de St-J.
Pierre Dastie pour en transporter le logement et tranquillement
chez Charles de St-J. enfants sans leur laisser au leur troube
ni dérangement dans leur maison aux parents de St-J.
de St-J. enfants de leur part s'obligeant de garder envers leur Père
leur le respect qu'ils lui doivent - Et ainsi s'obligeant et
obligeant aux dits noms de - Honoré et s'obligeant de passer
à Québec le Mercredi de St-J. Dastie aux terres de St-J.
s'obligeant de St-J. de St-J. quatrevingt Dastie le lendemain
jour de Janvier après midi de la veille Pierre Dastie Père
signe au certain dits terres ayant les dits Michie et
Antoine Dastie aux dits noms au point de départ de la voie
ici et si signe de ce enquis lettres dantes.

St-J. Dastie

P DASTIE
[Signature]

Section Michel Dostie et Antoinette Dostie

Constantement. Nous Michelle Dostie & Antoinette Dostie
 Nous devons Constantement nous à Mesfreres. De tous Ce
 nous vous gont de prier. le meisme
 quit feront la ras bien faite a legard de mon pouve
 Constantement meurt le gus lient
 en veres la nourriture, et l'entre, quent se lon
 Son etat et si il vient a tombe, malade,
 ou s'iden le retire du monde, que n'importe
 Copera a la maladi aussi bien qu'a la mort
 Macque ~~de~~ a declare ne voir
 Michelle Dostie necrire ne signe a
 fait la marque ordinaire
 nous geseperont que Macque de
 pier au presant etant Antoinette Dostie
 pour et gont les frs Joseph Primaut
 Le 22 de Chembres 1787
 Signe pour les deux

ARCHIVES NATIONALES
 DU OHEREC

Joint et amysé a l' minute de l'acte de convention entre Pierre
 et Antoinette Dostie de les on fonds pater devant les notaires
 par si que le jour huit Janvier Mil sept cent quatre vingt
 et sept

J. P. Charly
 Dostie

Consentement. Moi et Jean Julien de la
 paroisse de saint Augustin j'endosse consante-
 ment a mes freres se tous ce qui f'ont sera
 bien faite a l'égard de mon beau pere en veu
 de la nourriture et l'entrequent selon sa vie et
 son état et si mon il vient a tombe malade
 on s'occupe de le soigner du monde que n'chaque
 copera a la maladi aussi bien qu'au mort
 Lan 1739 Monsieur Jean Julien son Jan-
 dre Declaire ne s'arrir
 nicrire n'ingne a
 faite sa marque ordi-
 gere +
 Au lieu de Thibode
 Som et annexé à la minute de L'acte de conventions-
 entre Pierre Dlot de Dosta et ses enfants, Passé devant
 Les notaires soussignés ce jour huit Janvier mil sept cent quatre
 ving six




J. L. Lanté
 [Signature]

Section Pierre de Bellot, fils

~~M. de Pierre de Bellot~~

Moi Pierre de Blois fils de dit d'Office Conde nt
 de bon gré à donner à pierre de blois dit d'offie
 mon pere par reconnaissance des peines et de soins
 qu'il a pris de moi et par la naitie que je lui porte
 larente que se sont obligés de donner chaque
 année mes freres lui sont les demandes de mon
 dit pere et la lecture que j'ai entendue pour
 preuve de mon contentement j'ai fait ma marque
 ordinaire en presence de m^r Lamotte Curé de St
 Joseph. marque de pierre + de blois dit
 Justice



Lamotte p^r le Curé

Joins et annexé à la minute de l'acte de conventions
 entre Pierre de Blois dit Justice et ses enfants, passé devant
 Les notaires soussignés le jour huit Janvier mil sept cent
 quatre vingt dix

Lamotte *Justice*

Références

- Cadastres abrégés des seigneuries du district de Québec: déposés au greffe de Québec, chez le receveur général, et au Bureau des terres de la couronne, suivant les dispositions des statuts refondus pour le Bas Canada, chap. 41, sections. 25, 26 et 27, et publiés sous l'autorité des commissaires, vol. II, 1863 (site E-Book, gratuit)
- Rapport sur les propriétés de l'Université Laval et les familles qui ont occupé ce territoire depuis le régime français, 2010
- Notes sur la paroisse de St-François de la Beauce par l'abbé Benj. Demers, Québec 1891 (disponible sur google)
- Acte de concession de Joseph Fleury de la Gorgendière à Pierre Lessard le 29 novembre 1739. BANQ
- Les seigneurs et premiers censitaires de St-Georges-Beauce et la famille Pozer par P. Angers, 1927. BANQ
- Tables généalogiques de la noblesse du XVII e au XIX e siècle du 17th au 19th siècle compilées par Yves Drolet, Montréal 2009
- Archives de la province de Québec., inventaire des concessions en fief et seigneuries conservés aux archives de la province de Québec. Par Pierre-Georges Roy, vol 3, 1928
- Cadastres abrégés des seigneuries du district de Québec Paul Larose. CD #87, SGQ, 2006
- Histoire et généalogie des familles Cliche: Des origines au milieu du XVIIIe siècle
Par Marcel Cliche, 2006, 2012 1500 pages
- Le régime seigneuries par Marcel Trudel. Les brochures de la Société Histoire du Canada ADA No. 6 Ottawa, 1971
- Registre foncier de la province de Québec.
- « Le passé et la continuité d'un couple considéré » Marie-Pauline Fortin et Olivier Dostie par Pauline Dostie, 2006 Association des familles Dostie (livre disponible)
- « Les mémoires et les Traces d'un couple » Marie-Rose Ratté et Pierre de Bellot dit Dostie par Pauline Dostie Association des familles Dostie (livre disponible)