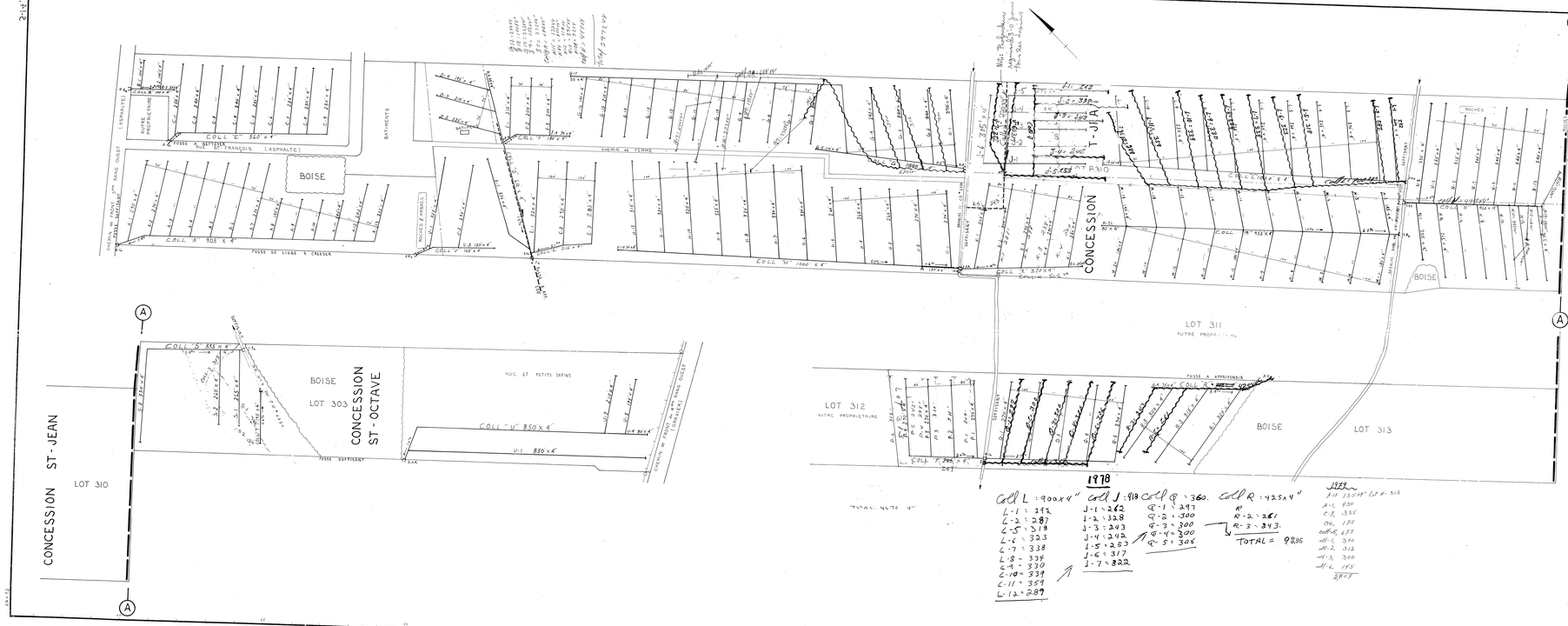

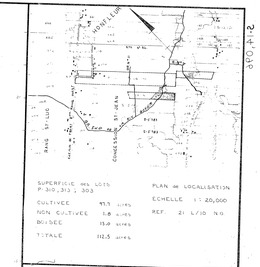

SUPERFICIE DU LOTS P.310, 313 ; 303	PLAN de LOCALISATION
CULTIVEE 97.5 acres	ECHELLE 1 : 20,000
NON CULTIVEE 15.0 acres	REF. 21 L/10 N.O.
BOISEE 15.0 acres	
TOTALE 112.5 acres	

LEGENDE



DRAINS REQUIS (en pi.)									
	TUYAUX EN TERRE CUITE				TUYAUX EN MATIERE PLASTIQUE				
DESIGNATION	DIAMETRE (en po.)				DIAMETRE (en po.)				
	10	8	6	4	Perforé 10	Perforé 8	6	4	
COLLECTEURS									
"L"				3805				3805	
				350				350	
				2495				2495	
				1665				1665	
				1310				1310	
				865				865	
				4795				4795	
			130	4625			130	4625	
				1760				1760	
				1895				1895	
				3950				3950	
				4285				4285	
				4480				4480	
				1365				1365	
				1805				1805	
				1325				1325	
				1790				1790	
				190				190	
				2165				2165	
				610				610	
TOTAUX			130	45,510			130	45,510	
GRAND TOTAL	45,640				45,640				

desjardins, héroux, héroux, lemay, suellette, provencher, tremblay,
INGENIEURS - CONSEILS
TEL : 514 - 521 - 7241 TEL : 514 - 514 - 4 - 4 - 4 - 4 - 4 - 4
MAURICE - L'AGRICULTURE DU QUEBEC

Direction du Génie — Ministère de L'AGRICULTURE DU QUEBEC

DRAINAGE SOUTERRAIN

FERME	DENIS MARCEAU
LOT	P.310, 313 ; 303
RANG	CONC. ST-JEAN ; CONC. ST-OCTAVE
MUNICIPALITE	NOUVELLE
COMTE MUNICIPAL	BELLECHASSE
DISTRICT ELECTORAL	BELLECHASSE

PLAN No S-14,096 — FEUILLE 1 de 1

APPROUVE POUR LE MINISTERE QUEBEC — PAR — LE 20 MAI 1979

RÉFÉRENCE