

SÉPAQ


PARC NATIONAL DU MONT-ORFORD

Territoire protégé. Expérience grandeur nature.

Un parc au relief montagneux et à la diversité d'habitats impressionnante où trône le massif du Mont-Orford dans toute sa splendeur. Voilà le territoire protégé que vous vous apprêtez à découvrir. Créé en 1938, ce parc permet la pratique d'activités de plein air en toute saison, tout en jouant son rôle en matière de conservation du milieu naturel.

 **Sépaq**
nature humaine

LES COUPS DE CŒUR DE L'ÉQUIPE



A

Superbe lac Stukely

Magnifique lac accessible pour une multitude d'activités. Son eau est d'une grande qualité et le panorama y est superbe! Depuis la plage, vous pourrez admirer le mont Chauve et la petite île à ses pieds. Sur l'eau, le massif du Mont-Orford et l'île Miner défilent devant vos yeux.



B

Riche tourbière

L'étang Fer-de-Lance dissimule une tourbière qui reçoit des eaux souterraines et de ruissellement fortement minéralisées. Ses conditions écologiques particulières sont propices à l'établissement d'une végétation associée aux habitats marécageux. Profitez de ce tableau naturel lors d'une pause à son belvédère.



C

Direction le Mont-Chauve

Parcourez ce splendide sentier et accédez au sommet dénudé du mont Chauve, qui s'élève à 600 m d'altitude! De là-haut, vous aurez une vue plongeante sur le lac Stukely. Une agréable initiation à la randonnée en montagne, qu'il est possible de faire été comme hiver.



D

Roulez en forêt


Parcourez les sentiers de type *singletrack* de vélo de montagne et sillonnez plusieurs sortes de milieux forestiers. En famille ou entre amis, vous serez sous le charme de cette expérience hors du commun! En hiver, certains de ces sentiers sont accessibles pour la pratique du vélo à pneus surdimensionnés.



E

Défi : les Crêtes

Vous aimez la randonnée en montagne et les défis de taille? Partez à l'assaut des crêtes et cumulez les sommets du massif du Mont-Orford! Du pic de l'Ours, vous aurez une vue imprenable de 360 degrés sur la région.



F

L'hiver au parc

Le parc enchante les adeptes de sports d'hiver de tous les niveaux. Au programme : ski de fond, raquette, vélo à pneus surdimensionnés et randonnée pédestre sur neige. Émerveillement garanti devant la beauté du décor et la quiétude des lieux!

DES SENTIERS À PARCOURIR

	SENTIERS DE RANDONNÉE PÉDESTRE	LONGUEUR*	DURÉE*	NIVEAU DE DIFFICULTÉ*	DÉNIVELÉ	LIEU DE DÉPART
	La Boucle des Trois-Étangs – Une randonnée sur la piste cyclable longeant trois étangs du parc : de l'Ours, de la Cuvette et Martin.	5,5 km boucle	2h	F	50 m	Centre de découverte et de services Le Cerisier
	Le Pékan – Rendez-vous jusqu'au refuge Le Castor en visitant la colline des Pins et la colline de la Serpentine.	9,4 km aller-retour	3 h 15	I	95 m	
	Les Crêtes – Partez à l'assaut des crêtes et cumulez les sommets ! Une marche en montagne spectaculaire jusqu'au mont Orford !	18,7 km boucle	9h	D	455 m	
	L'Escalier-du-Nord – Escaladez le massif du Mont-Orford jusqu'au pic de l'Ours en passant par le pic de la Roche-Fendue.	12 km aller-retour	6 h	D	455 m	
	L'Étang-Fer-de-Lance – Cette agréable balade dans une érablière vous mène à un belvédère offrant un superbe panorama. ATTENTION ! Pour des raisons de protection du milieu naturel, l'accès au belvédère est interdit aux chiens.	3,5 km boucle	1 h 15	F	50 m	Centre de services Le Bonnallie
	Le Mont-Chauve – Parcourez ce sentier et accédez au sommet dénudé du mont Chauve, qui s'élève à près de 600 m.	10,6 km boucle	4 h	I	310 m	
	Le Ruisseau-David – Une douce ascension vers le sommet du mont Chauve.	9 km aller-retour	3 h 30	I	290 m	Stationnement du Parc municipal de l'Érablière
	Le Ruisseau-des-Chênes – Suivez ce sentier longeant le ruisseau des Chênes. Cette magnifique randonnée à travers les chênes et les hêtres vous mènera au mont Orford.	9,4 km aller-retour	4 h	D	410 m	Route 112

* Les distances, niveaux de difficulté et durées sont donnés à titre indicatif pour l'aller-retour en période estivale. Les durées ne tiennent pas compte des moments d'arrêt.

F: Facile **I**: Intermédiaire **D**: Difficile

Parcours de géocaching Panneaux de découverte Expérience famille Chiens autorisés - sepaq.com/animaux

Principales règles d'encadrement pour les chiens*

Le respect de la réglementation est essentiel. L'offre pourrait être revue si un relâchement était constaté.

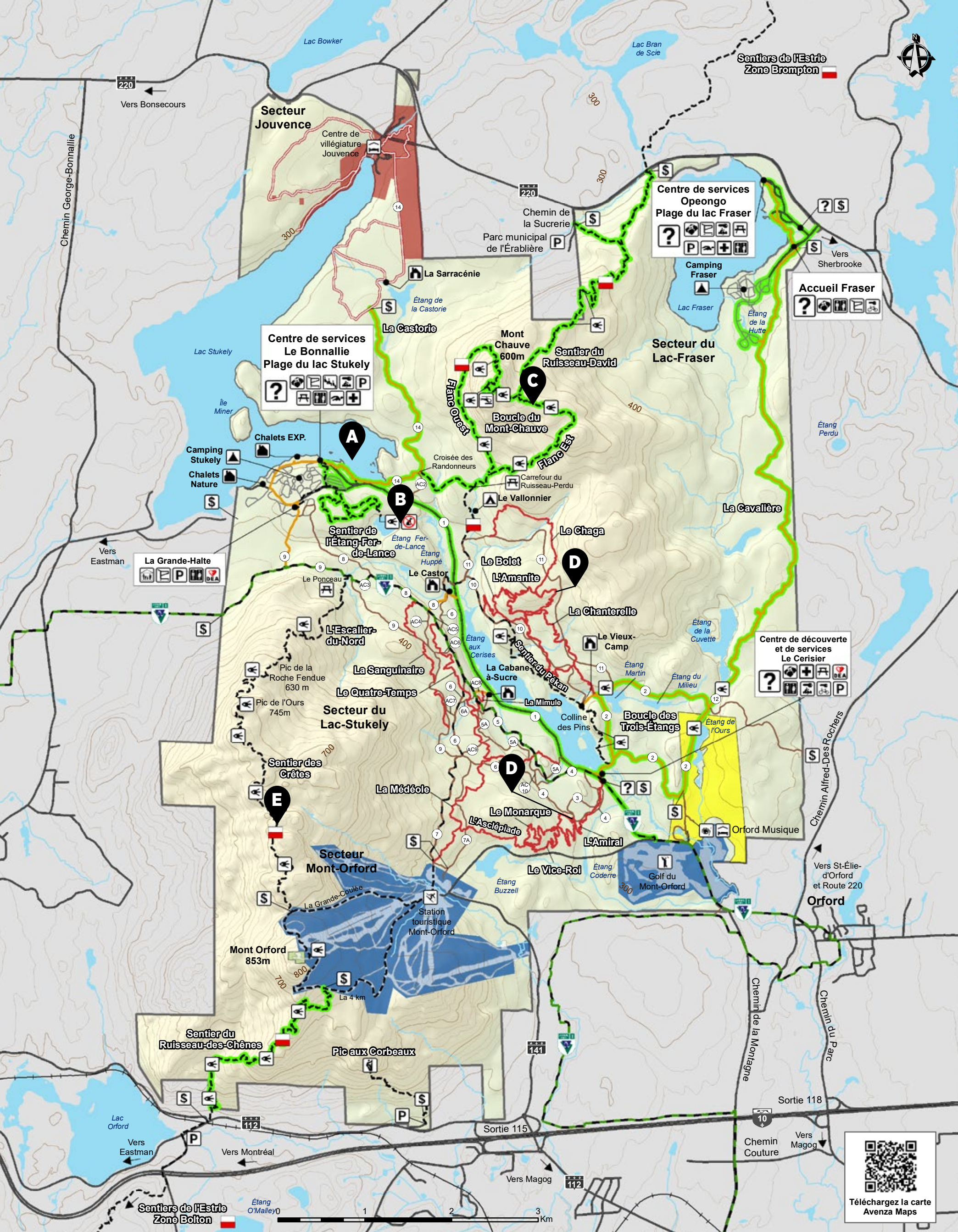
- En tout temps, le chien doit rester dans les endroits autorisés.
- Le chien doit être tenu en laisse et sous surveillance en tout temps.
- La personne responsable doit immédiatement ramasser les excréments de son animal.
- Le chien qui aboie, qui hurle ou qui nuit au bien-être, à la quiétude et à la sécurité des autres visiteurs n'est pas toléré.

* Toute personne qui contrevient à l'une ou l'autre de ces règles est susceptible de devoir quitter le territoire et/ou de recevoir un constat d'infraction, le cas échéant.

Endroits autorisés en été

Sentiers	Le Ruisseau-David, Le Ruisseau-des-Chênes, Le Mont-Chauve et L'Étang-Fer-de-Lance
Pistes cyclables	La Castorie, La Cavalière et La Boucle des Trois-Étangs
Camping	Secteur du Lac-Stukely : boucles Le Frêne et Le Cèdre Secteur du Lac-Fraser : boucles Le Colvert, Le Branchu et La Bernache
Accès nautique	Centres de location Le Bonnallie (secteur du Lac-Stukely) et Opeongo (secteur du Lac-Fraser)





- | | | |
|------------------------|-----------------------------------|---------------------------------------|
| Accueil / Information | Chien interdit | Location de vélo |
| Amphithéâtre | Défibrillateur externe automatisé | Pique-nique |
| Borne d'autoperception | Dépanneur | Plage surveillée |
| Boutique | Escalade | Point de vue |
| Camping aménagé | Golf | Premiers soins |
| Camping rustique | Hébergement rustique | Salle communautaire |
| Centre d'arts | Hélicoptère | Stationnement |
| Centre de ski alpin | Hôtellerie | Sentiers de l'Estrie |
| Chalet | Location d'embarcation | Piste cyclable |
| | | Route verte |
| | | Sentier |
| | | Sentier de vélo de montagne |
| | | Endroits où les chiens sont autorisés |
| | | Sentier Jouvence |
| | | Chemin forestier |
| | | Réseau routier |
| | | Voie ferrée |
| | | Limite du parc national |

Territoire sous bail relevant du ministère de l'Environnement, de la Lutte contre les changements climatiques, de la Faune et des Parcs

- Territoire exploité par la Corporation Ski & Golf Mont-Orford
- Territoire exploité par Jouvence, base de plein air inc.
- Territoire exploité par Orford Musique
- Antennes Télé-Québec

L'information fournie sur cette carte peut changer sans préavis. En cas de disparité, l'information sur le terrain doit prévaloir en tout temps.

Les altitudes sont exprimées en mètres.

Cette carte intègre de l'information géographique de source gouvernementale. Pour des besoins de représentation, certaines données ont subi des transformations et des adaptations qui ont pu modifier la donnée originale.

Données originales utilisées : Années 2023

Banque de données Sépaq : 2023

Cartes topographiques : 2000

à l'échelle de 1/20 000

Source des données utilisées : Ministère des Ressources naturelles et des Forêts

© Gouvernement du Québec



RENDEZ-VOUS AVEC LA DÉCOUVERTE



Parcours Les Crêtes

Géocaching

Tout en parcourant un sentier, participez à une chasse au trésor contemporaine. Le « géocaching » est une façon amusante d'explorer le parc, son histoire et les éléments naturels qui le composent. Pour participer, vous avez besoin d'un appareil GPS ou d'un téléphone intelligent muni d'un GPS intégré pour naviguer jusqu'à une géocache. Chaque géocache est située à moins de 1 m des sentiers aménagés et des infrastructures du parc.



Grand Héron

Laissez-vous guider...

Laissez un garde-parc vous transmettre sa passion pour le territoire et la nature qui y est protégée. Que ce soit pour une causerie de soirée à l'amphithéâtre Le Bonnalie, un rendez-vous à la plage ou une randonnée guidée, vous prendrez plaisir à découvrir les beautés du parc. Les petits ne seront pas en reste grâce aux activités spécialement conçues pour eux.

ACTIVITÉS DE DÉCOUVERTE

Consultez la programmation
pour enrichir votre visite.

Vous y trouverez
des activités
divertissantes
pour explorer le
parc sous tous
ses angles.



Parcours autoguidés

L'Étang-Fer-de-Lance

Cette agréable promenade dans une érablière vous mènera à un belvédère offrant un magnifique panorama sur l'étang Fer-de-Lance et sur le massif du Mont-Orford. Tout au long du sentier, des **panneaux d'interprétation** vous permettent d'en apprendre davantage sur ces milieux de vie tout à fait fascinants!

Parcours écologique de l'Étang-aux-Cerises

En canot, explorez l'étang aux Cerises en suivant le parcours écologique autoguidé. L'étang aux Cerises inspire le calme et la détente. Des plantes aquatiques particulières et une faune discrète mais abondante s'y trouvent. À vous de les découvrir!

**Possibilité de location de
canots et de kayaks à partir
du centre de découverte et de
services Le Cerisier.**

La Boucle des Trois-Étangs

Fort de sa grande variété d'habitats, ce sentier est propice pour de belles rencontres. À travers cette série de **panneaux d'interprétation**, partez à la découverte des habitants qui peuplent ce secteur.

Les Crêtes

Tout en escaladant le massif du Mont-Orford, découvrez cette série de **panneaux d'interprétation** disposés le long du sentier des Crêtes, qui vous fera découvrir les richesses de ce lieu.

Le Mont-Chauve

Parcourez le sentier du Mont-Chauve et profitez d'une série de **panneaux d'interprétation**. On vous dévoile la face cachée de cette tête dénudée!





Le parc en bicyclette

LA CAVALIÈRE

Roulez à vélo entre le centre de découverte et de services Le Cerisier et le centre de services Opeongo (secteur du Lac-Fraser) sur une piste de **10,6 km (aller) de niveau facile**. Elle vous enchantera par la beauté de la forêt qu'elle traverse.

LA BOUCLE DES TROIS-ÉTANGS

Une belle randonnée de **5,5 km de niveau facile à faire en famille**.

Débutant au centre de découverte et de services Le Cerisier, ce parcours permet d'admirer plusieurs types de forêts et différents points de vue sur les étangs de l'Ours, de la Cuvette et Martin.

LA CASTORIE **FERMÉ POUR LA SAISON**

Une randonnée de niveau de **difficulté élevé** à faire à partir du centre de services Le Bonnalie. Elle vous amènera à l'étang de la Castorie pour un **aller-retour de 8,5 km**.

LA ROUTE VERTE

Un tronçon de la Route verte, la piste cyclable transquébécoise, traverse le parc sur **7,4 km**. Il présente un niveau de **difficulté élevé**.

Vélo de montagne

Sillonnez les forêts de la vallée de l'étang aux Cerises en empruntant le réseau de sentiers de vélo de montagne de type *singletrack*. Une agréable façon d'allier activité physique et découverte! Les 13 sentiers totalisent près de 25 km. Le niveau de difficulté varie de facile à difficile.

N'oubliez pas de vous procurer votre billet de vélo de montagne!

Des tarifs sont applicables pour emprunter les sentiers.

Procurez-vous la carte des sentiers au centre de découverte et de services Le Cerisier ou en téléchargeant préalablement l'application mobile Avenza Maps sur votre appareil (sur l'App Store^{MC} ou le Google Play Store^{MC}).

Vélos à pneus surdimensionnés et vélos de montagne en location selon la disponibilité.

Où: Centre de découverte et de services Le Cerisier
Accueil du camping du secteur du Lac-Fraser

Activités nautiques et location d'embarcations

Le parc national du Mont-Orford propose une foule d'activités aquatiques dans des lieux tout simplement magiques! Les plages des lacs Stukely et Fraser sont parfaites pour la baignade avec leur bonne qualité d'eau, leurs paysages d'exception et une panoplie d'activités offertes.



Canots, kayaks, pédalos, planches à pagaie et chaloupes sont offerts en location.



EN NATURE, MA SÉCURITÉ, C'EST MA RESPONSABILITÉ

Les activités en plein air peuvent comporter certains risques.

Vous devez vous assurer de posséder les compétences et les habiletés requises pour la pratique de l'activité choisie. Il est important de connaître les risques inhérents à cette activité, de respecter vos capacités et de disposer des équipements appropriés. Vous préparer adéquatement constitue le premier pas vers la pratique agréable et sécuritaire de vos activités.

Pour plus d'information, consulter notre site Web à sepaq.com/securite

Expérience famille

Youpi, c'est gratuit!

Pour les jeunes de 17 ans et moins, l'accès, l'hébergement et le prêt de certains équipements sont gratuits.

L'offre varie d'un établissement à l'autre.



CONSERVER POUR DEMAIN

Une carrière féconde !

Saviez-vous que nous poursuivons notre travail d'acquisition de connaissances dans le territoire voué à l'agrandissement du parc ?

Dans une ancienne carrière dont les activités ont cessé depuis plusieurs années, une diversité d'espèces inattendue s'est implantée dans ce milieu perturbé. Dans un trou de prime abord inhospitalier, nous avons même trouvé des poissons, des tortues, des canards et des hirondelles. La nature est fascinante !

Les bienfaits de la nature sans laisser de trace !

Saviez-vous que vous pouvez contribuer à la préservation du parc, tout en profitant des bienfaits de la nature ?

En appliquant les 7 principes Sans trace, vous bénéficierez de ce qu'il y a de plus beau au parc, tout en vous assurant que les personnes qui vous suivront profiteront tout autant de cette nature luxuriante et bénéfique :

1. Se préparer et prévoir
2. Utiliser les surfaces durables
3. Gérer adéquatement les déchets
4. Laisser intact ce que l'on trouve
5. Minimiser l'impact des feux
6. Respecter la vie sauvage
7. Respecter les autres

Vous avez envie d'en savoir plus ?

Rencontrez un garde-parc, qui se fera un plaisir de vous donner quelques trucs et astuces. Visitez sanstrace.ca



Exotiques et envahissantes !

Saviez-vous que nous poursuivons nos efforts de contrôle des espèces exotiques envahissantes au parc ?

Une équipe dédiée à cette mission parcourt le territoire à la recherche de ces envahisseuses et déploie les méthodes de traitement selon les espèces et les milieux. Le roseau commun, le myriophylle à épis et le nerprun sont les principales espèces sur lesquelles des interventions sont réalisées.

Nous vous rappelons qu'il est important de nettoyer vos embarcations afin qu'elles soient exemptes de tout débris de plantes ou d'organismes nuisibles avant de les mettre à l'eau. Ce petit geste est une précaution efficace pour éviter de transporter des indésirables comme le myriophylle à épis et la moule zébrée d'un plan d'eau à un autre.

5 bons comportements à adopter en nature

Nos parcs nationaux

reçoivent des millions de visites chaque année. Chaque comportement nuisible peut causer des dommages permanents à l'environnement, en plus d'affecter l'expérience des autres visiteurs. Afin de profiter longtemps de cette nature exceptionnelle, prenons-en soin.



Restez dans les sentiers et les espaces aménagés

Abstenez-vous de marcher dans le sous-bois et hors des sentiers afin d'éviter de piétiner les plantes et de compacter le sol.



Ne ramassez pas de bois mort

Afin de préserver le sous-bois, laissez le bois mort sur place. Il servira d'abri à la faune et enrichira le sol après sa décomposition.



Ne nourrissez pas les animaux

Laissez-les se nourrir eux-mêmes afin qu'ils maintiennent leurs comportements naturels. Gardez tout ce qui est comestible hors de leur portée.



Gardez vos distances lorsque vous observez la faune

S'ils sont dérangés, les animaux risquent de modifier leur comportement, ce qui pourrait affecter leur alimentation, leur reproduction et leur capacité à communiquer entre-eux.



Respectez la tranquillité des lieux et le couvre-feu

Le bruit effraie la faune. Les gens visitent les parcs nationaux pour profiter de la nature. Respectez le couvre-feu et évitez de faire du bruit en tout temps.

