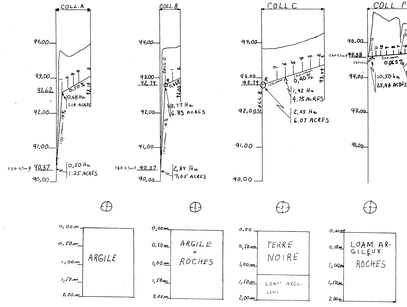

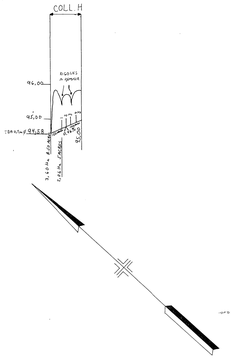

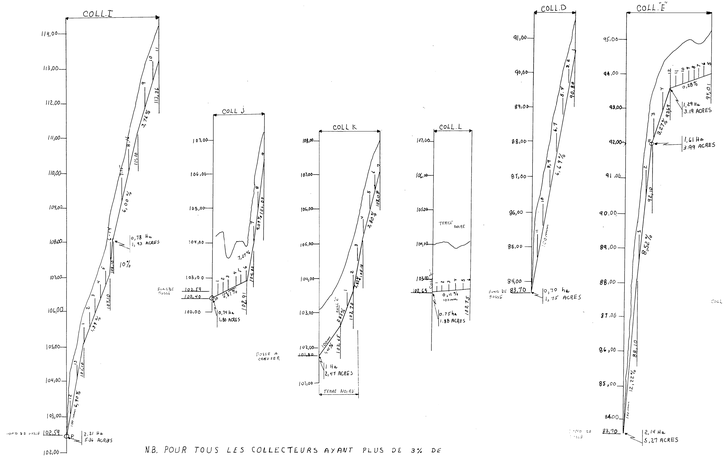

N.B. POUR TOUS LES COLLECTEURS AYANT PLUS DE 3% DE PENTE, IL EST RECOMMANDÉ D'UTILISER UN TUYAU NON PARFORÉ AFIN ÉVITER L'ÉROSION (TUYAU PLASTIQUE PVC OU L'ÉQUIVALENT)

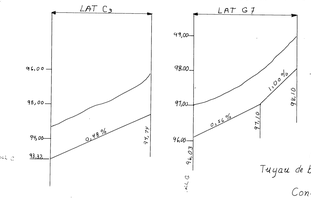

CHAMBRES DE RACCORD

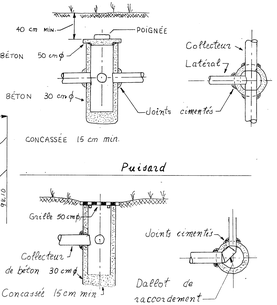

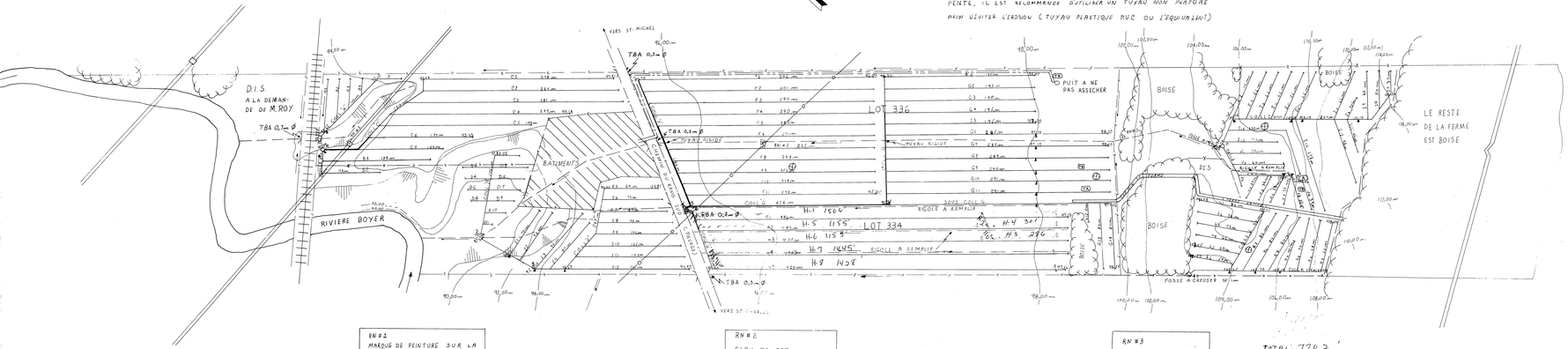

DESIGNATION	DRAINS REQUIS (m)					
	POTERIE			POLYETHYLENE		
	200mm	150mm	100mm	200mm	150mm	100mm
A			337			337
B			261			261
C		46	1593		66	1573
D			470			470
E			1429			1429
F*	104	82	3012	122	64	3012
G		346	3269		376	3239
H		22	2439		37	2424
I			1474			1474
J			495			495
K			668			668
L			506			506
TOTAL	104	496	15,733	122	543	15,888
GRAND TOTAL	16,563 m (54,340 Pi. LIN)					

* LE COLLECTEUR "F" AURA 10m DE TUYAU 150mm

EN #1
MARQUÉ DE PEINTURE SUR LA TROISIEME MARCHE DU COTÉ NORD OUEST D'UN PYLONE DE TRANSMISSION
ELEV: 99,80m

RN #2
CLOU DS PET
ELEV: 97,04 m

LEANDRE DION S-4690

RN #3
CLOU DS ERNETTE
DE 25 cm ϕ
ELEV: 100,00 m

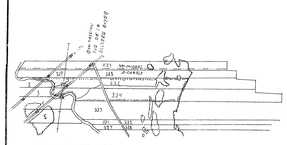

SUPERFICIE DES LOTS
CULTIVE 33 ha. 81,3 AC
BOISÉE 41 ha. 102 AC
AUTRES 1,5 ha. 3,9 AC
TOTALE 38,7 ha 96,0 AC

PLAN DE LOCALISATION

ÉCHELLE 1 : 20,000 REF: 21L15-200-0101

LEGENDE

Rivière, cours d'eau existant, projeté
Fossé existant, projeté
Lac, marécage, étang, gravière
Drainage souterrain existant
Conduit souterrain existant
Drains existants, projetés
Changement de pente
Changement de diamètre
Bouche de décharge
Diamètre des drains 100, 150, 200, 250 mm
Clôture
Ligne téléphonique aérienne, souterraine
Ligne de transmission
Ligne d'énergie électrique aérienne, souterraine
Rapide, barrage, chute
Station de pompage
Regard, puisard
Trou de sondage
Superficie étudiée, drainage interne surface
Courbe de niveau
Zone boisée, buisson, arbre isolé
Coulée
Tas de roches en surface, enterrées
Limites de zones

Echelle du Plan 1 : 2000 — 0 25 50 mètres 100

Echelle des Profils Vert 1 : 50 — 0 1,0 mètre; Horiz 1 : 5000 — 0 50 100 mètres

RAYMOND MARTEL, PIERRE VALLÉE
1273 Ch. ST-JEAN, BERNIÈRE
CTE LÉVIS

SUPERVISÉ PAR

PROJET PRÉPARÉ POUR LE COMPTE DE
ANDRÉ ROY
RANG SUD DE LA RIVIÈRE BOYER
ST-CHARLES
CTÉ BELLECHASSE

LE 30 septembre 1977

DRAINAGE SOUTERRAIN

FERME : ANDRÉ ROY
LOT : 334 ptie
RANG : CONCESSION SUD DE LA RIVIERE BOYER
MUNICIPALITÉ : ST-CHARLES
COMTÉ MUNICIPAL : BELLECHASSE
DISTRICT ELECTORAL : BELLECHASSE

PLAN No S - 908-A — FEUILLE 1 DE 1

MINISTERE DE L'AGRICULTURE DU QUEBEC

SERVICE DE L'HYDRAULIQUE AGRICOLE, DISTRICT N°2

DEPOSE LE 30 SEPT 1977

PREPARE PAR : Raymond Martel ing. agr. p.e. / Pierre Vallée ing. agr. p.e.