



Corps ou services policiers municipaux ou autochtones








PQ30615 Sécurité publique de la ville de Saint-Georges
 PQ30619 Sûreté municipale de Thetford Mines









Municipalités

30030 Ville de Lac-Mégantic
 30072 Municipalité de Saint-Ludger








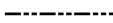

Légende

Desserte policière

-  Sûreté du Québec
-  Sûreté municipale
-  Corps ou service de police autochtone
-  District
-  Région, UDP*
-  Poste principal
-  Poste auxiliaire
-  Poste autoroutier (Limites)

-  Quartier général SQ
-  Poste de police SQ
-  Poste secondaire
-  Poste autoroutier
-  Poste de relais SQ
-  Quartier général CPM**
-  Service ou corps de police autochtone
-  Corps de police inuit

Voies de communication

-  Autoroute
-  Route principale
-  Route secondaire
-  Voie ferrée
-  Hors Québec
-  Cours d'eau
-  Frontières internationales
-  Frontières provinciales ou d'états
-  Limites municipales

* Unité de direction des postes
 ** CPM = Corps de polices municipaux
 *** Afin de ne pas surcharger la carte là où les bureaux d'un poste se situent au même endroit que ceux d'un quartier général, nous avons priorisé le symbole du quartier général. Dans le cas où les bureaux d'un poste autoroutier se situent au même endroit que ceux d'un poste, nous avons priorisé le symbole du poste.