

TOPONYMIX

Note toponymique 1

Statistiques toponymiques

Figure 1 — Le corpus toponymique du Québec au 7 novembre 1985

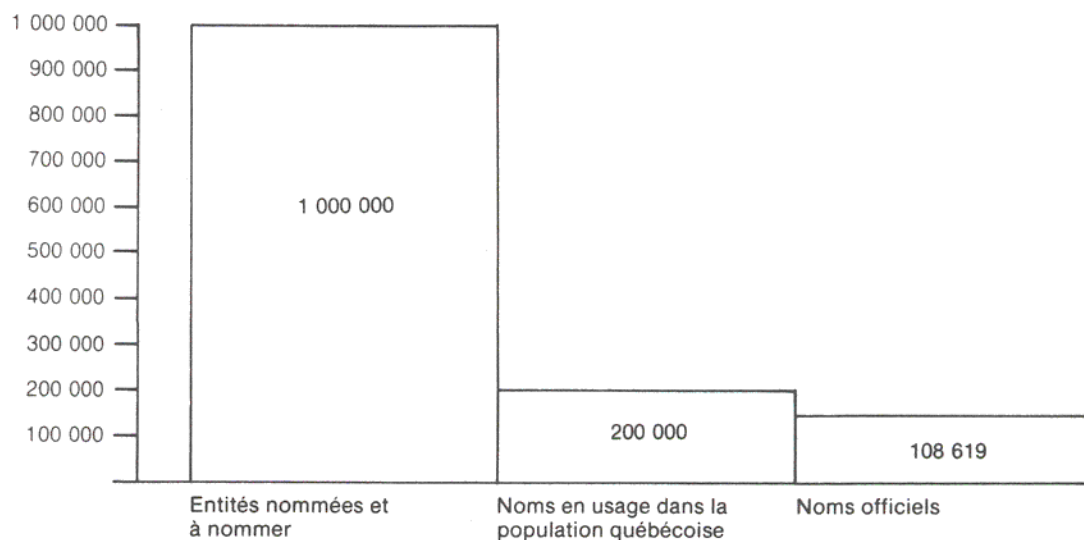
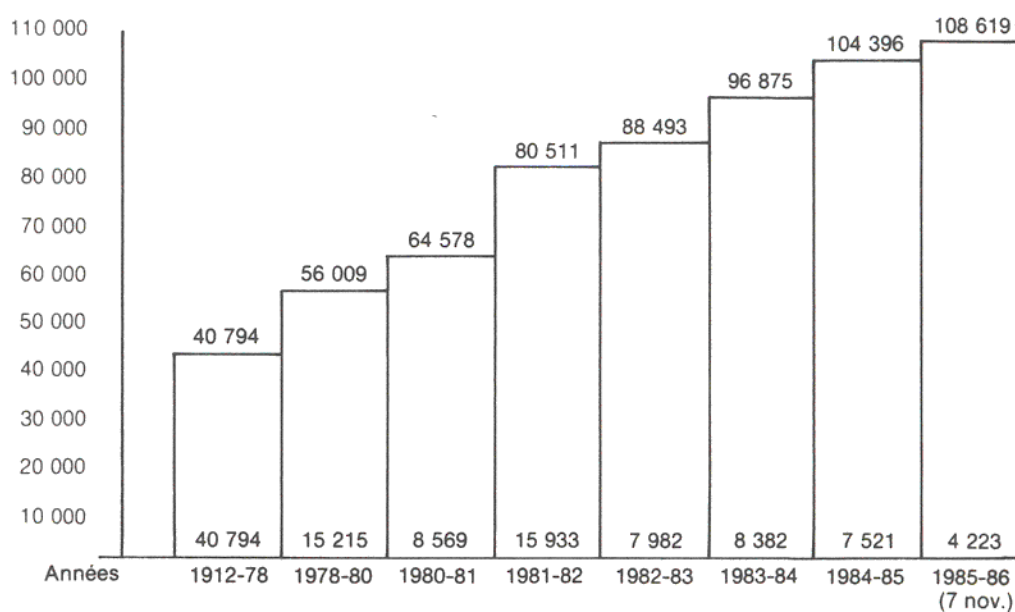
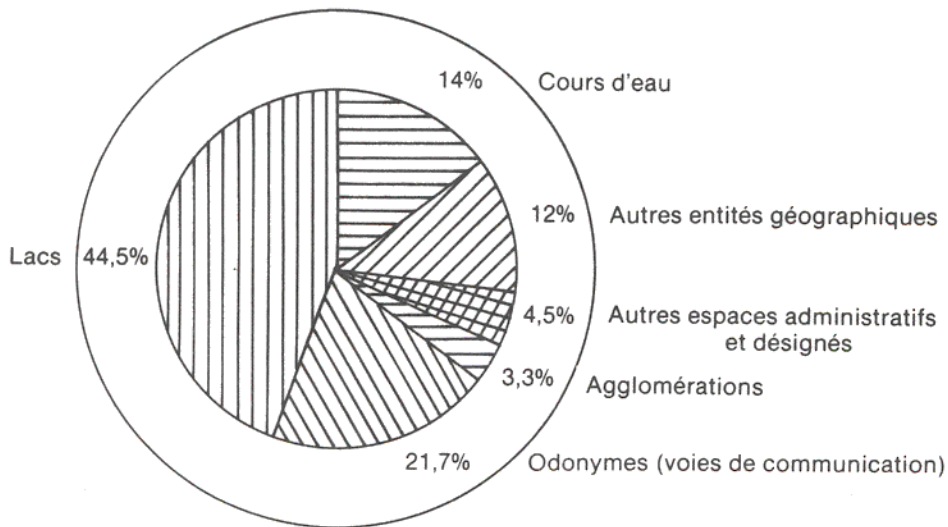


Figure 2 — Augmentation des toponymes officiels au Québec de 1912 au 7 novembre 1985



(Voir au verso)

Figure 3 — Types de noms géographiques officiels au Québec le 7 novembre 1985



Lacs:

Les estimations du nombre de lacs naturels au Québec varient considérablement; certains considèrent 250 000 lacs comme un chiffre conservateur mais réaliste alors que d'autres estiment que le nombre de ceux-ci peut aller jusqu'à un million. De toute façon, avec 48 000 lacs officiellement nommés, il reste une tâche importante à accomplir dans ce domaine.

Odonymes:

L'officialisation des noms de voies de communication a fait l'objet d'un programme particulier depuis 1978. Aussi la proportion de ces voies ayant un nom officiel est-elle grandissante, ayant passé en sept ans de quelques milliers à environ 24 000. Toutefois, il est estimé que le programme n'est environ qu'au tiers de sa réalisation complète.

Agglomérations:

Toutes les agglomérations incorporées (ex.: villes et villages) ou non incorporées (ex.: hameaux) sont comptabilisées. Ajoutons que presque toutes les agglomérations ont des noms officiels (3 500 noms officiels).

Autres espaces administratifs et désignés:

Il s'agit principalement d'entités territoriales: cantons, régions, régions administratives, divisions de recensement, lieux-dits, etc. Il reste à inventorier et à officialiser un grand nombre de noms de ces types d'entités (4 900 noms officiels).

Autres entités géographiques:

Il s'agit des entités associées à la géographie physique (monts, montagnes, anses, baies, plages...) et des constructions (barrages, digues...). Il n'y a aucune estimation précise actuellement de la proportion de ces entités qui ont des noms officiels (13 000 noms officiels).

Cours d'eau:

Il s'agit des rivières, des ruisseaux, des canaux, etc. On ne connaît pas la proportion des noms officiels (15 000) par rapport au nombre des entités existantes. À titre indicatif, on sait que plus de 30 000 cours d'eau ont déjà été identifiés dans le seul Québec méridional.