

# Journal

2013 • 2014 | VERSION FRANÇAISE



PARC NATIONAL  
DU BIC



# MOT DU MINISTRE



En 1999, le gouvernement confiait à la Société des établissements de plein air du Québec (Sépaq) le mandat de gérer, de conserver et de développer le réseau québécois des parcs nationaux situés au sud du 50<sup>e</sup> parallèle. Au nombre de 22, ces parcs nationaux sont répartis dans la majorité des régions du Québec. À ce nombre impressionnant de beautés naturelles s'ajoute un parc marin administré conjointement par Parcs Québec (Sépaq) et par Parcs Canada.

Chaque jour, les équipes des parcs nationaux posent des gestes pour préserver ces joyaux incomparables et pour les rendre accessibles à tous les Québécois et aux visiteurs étrangers. Chaque jour aussi, des actions sont mises en œuvre afin que nous laissions en héritage aux générations futures ces territoires d'exception. Il importe, à cet effet, d'exposer la jeunesse aux bienfaits de la nature pour créer une relève qui saura profiter des merveilles qu'elle nous offre et pour que les prochaines générations puissent aussi faire face aux défis de protection et de conservation que réserve l'avenir.

L'année 2013 sera marquée par l'inauguration des nouvelles installations du parc national du Lac-Témiscouata, dernier-né du réseau Parcs Québec. Constitué officiellement en 2009 afin de protéger un échantillon représentatif de la région naturelle des monts Notre-Dame, le parc national du Lac-Témiscouata est doté d'infrastructures de qualité, correspondant aux standards des parcs nationaux. Ce territoire protégé est particulièrement reconnu pour ses atouts naturels exceptionnels et ses richesses archéologiques. Je vous invite à le découvrir dès cet été.

Par ailleurs, au nord du 50<sup>e</sup> parallèle, après Pingualuit et Kuururjuaq, un troisième parc national sera créé prochainement. Le parc national Tursujuq, avec une superficie à protéger de 26 000 km<sup>2</sup>, nous permettra d'atteindre le cap des 9% d'aires protégées sur l'ensemble du territoire du Québec. Comme pour les deux autres parcs du Nord, la gestion et le développement de ce nouveau territoire seront confiés à l'Administration régionale Kativik.

Vous le constatez, l'étendue des aires protégées s'agrandit d'année en année. Il y a un parc près de chez vous ou sur la route de vos vacances. Je vous souhaite une belle saison de découvertes dans vos parcs nationaux!

Yves-François Blanchet  
Ministre du Développement durable, de l'Environnement, de la Faune et des Parcs

## LA MISSION DE PARCS QUÉBEC

Dans la perspective d'un développement harmonieux sur les plans culturel, social, économique et régional, Parcs Québec assure la conservation et la mise en valeur de territoires représentatifs des 43 régions naturelles du Québec ou de sites à caractère exceptionnel, notamment en raison de leur diversité biologique, tout en les rendant accessibles à des fins éducatives et de plein air.

Tous les parcs nationaux ont été créés en vertu des standards de l'Union mondiale pour la nature. Ainsi, un parc national est une aire relativement vaste :

- qui présente un ou plusieurs écosystèmes généralement peu ou pas transformés par l'exploitation;
- où les espèces animales et végétales, les sites géomorphologiques et les habitats ont un intérêt particulier du point de vue scientifique, éducatif ou récréatif, ou qui offre un paysage d'une grande beauté;
- dans laquelle la plus haute autorité compétente du pays a pris des mesures pour éliminer l'exploitation et pour y faire respecter les ensembles écologiques, géomorphologiques ou esthétiques;
- dont la visite est autorisée, sous certaines conditions, à des fins éducatives, culturelles ou récréatives.

## DÉCOUVREZ LES PARCS NATIONAUX DU QUÉBEC





# LES INCONTOURNABLES



## ► SORTIE EN KAYAK

### **Venez faire corps avec l'estuaire**

Avec ses îles et son littoral découpé en plusieurs anses, le parc national du Bic est l'une des plus belles destinations pour les amateurs de kayak. Que vous ayez de l'expérience ou non, des guides professionnels vous accompagneront dans votre excursion, vous faisant découvrir la majesté de l'estuaire.



## ► COUCHERS DE SOLEIL AU PIC CHAMPLAIN

### **L'estuaire comme vous ne l'avez jamais vu**

Le Pic Champlain est le point culminant du parc national du Bic; on y retrouve une vue quasi aérienne du parc et de l'estuaire. Venez-y en navette ou à pied pour y découvrir un paysage à couper le souffle tout en ayant l'occasion de pouvoir y admirer un coucher de soleil dont la beauté est hautement reconnue.



## ► CHEMIN-DU-NORD ET SALON DE THÉ

### **Le sentier aux mille détours**

Longeant les anses et les petites plages, c'est le sentier par excellence pour relaxer, que ce soit en couple ou en famille. Il s'agit d'un site idéal pour les contemplatifs. Faites un arrêt au salon de thé et poursuivez votre marche jusqu'au Cap-à-l'Original ou sur l'un des sentiers de la montagne à Michaud.



## ► UN PARC LÉGENDAIRE !

### **Activités de découvertes**

Le parc national du Bic est un lieu marqué par l'histoire. Venez vous en imprégner en assistant à une de nos activités : Abaktooe, sur les traces de l'histoire de l'Île au Massacre, contes et légendes, exposition de photos anciennes et La Contrebande.



## ► PARC PARCOURS

### **Une nouvelle expérience de visite dans les parcs nationaux**

L'Explorateur Parc Parcours est un nouvel outil qui vous permet de personnaliser votre visite dans un parc national du réseau Parcs Québec tout en apprenant sur les richesses de ces magnifiques territoires protégés. Selon vos préférences et vos intérêts, faites votre choix parmi différents parcours et découvrez les beautés, les paysages, les habitats, la faune, la flore et l'histoire du parc.

# UN PAYSAGE DESSINÉ PAR LA MER...

Le parc national du Bic a été créé en 1984 afin de protéger et de mettre en valeur un échantillon représentatif de la région naturelle du littoral sud de l'estuaire du Saint-Laurent. Le parc revêt un caractère exceptionnel avec son littoral particulièrement découpé, ses massifs montagneux plus élevés que ceux de la région naturelle, la rareté et la fragilité de sa flore.

Le parc est situé dans la région du Bas-Saint-Laurent, dans les municipalités de Saint-Fabien (portion ouest) et Rimouski (secteur du Bic). La superficie totale du parc est de 33,2 km<sup>2</sup> : près de la moitié de cette superficie étant marine, la portion terrestre couvre 18,8 km<sup>2</sup>. Situé dans la vaste région des Appalaches, le relief du parc se caractérise par la présence de barres rocheuses parallèles au fleuve, entrecoupées d'anciennes terrasses marines. Au fil du temps, l'action conjuguée des agents d'érosion, des glaciers et des mers a laissé des traces sur le littoral du Bic. L'alignement de crêtes, composées de roches sédimentaires, a pour sa part entraîné la formation d'accumulations littorales sous la forme de plages, de tombolos, de queues de comètes et de marais ainsi que de formes d'ablation, telles les falaises, les baies, les anses et les îles. Encore aujourd'hui, les eaux froides et salées du Saint-Laurent poursuivent ce travail de formation du paysage.



## Tarification d'accès en vigueur du 1<sup>er</sup> avril 2013 au 31 mars 2014

CATÉGORIE OU GROUPE DE PERSONNES	ACCÈS QUOTIDIEN	CARTE ANNUELLE PARC	CARTE ANNUELLE RÉSEAU
Adulte (18 ans et plus)	6,50 \$	32,50 \$	58,50 \$
Enfant (6 à 17 ans)	3 \$	15 \$	27 \$
Enfant (0 à 5 ans)	Gratuit	Gratuit	Gratuit
1 adulte accompagné d'enfants de 6 à 17 ans	9,50 \$	47,50 \$	85,50 \$
2 adultes accompagnés d'enfants de 6 à 17 ans	13 \$	65 \$	117 \$
Groupe organisé d'adultes	5,75 \$	s.o.	s.o.
Groupe organisé de jeunes (6 à 17 ans)	2,50 \$	s.o.	s.o.
Groupe scolaire ou d'étudiants	Gratuit	s.o.	s.o.

Taxes incluses. La carte annuelle Parc ou Réseau est valide pour une période de 12 mois.  
Les prix, les modalités et les services qui sont mentionnés dans ce journal peuvent être modifiés sans préavis.

## RÉGLEMENTATION



Afin de contribuer à l'amélioration de la qualité de l'expérience dans les parcs, une tarification d'accès a été établie par le gouvernement. Vous devez ainsi toujours avoir en votre possession votre reçu ou votre carte annuelle d'accès.



Afin de préserver les richesses naturelles pour les générations futures, il est interdit en tout temps de prélever des éléments naturels (animaux, plantes, bois mort, roches, etc.).



La flore est sensible au piétinement. Quand on multiplie les impacts de milliers de visiteurs, on comprend facilement pourquoi il est obligatoire de demeurer dans les sentiers de randonnée aménagés.



La nature présente un équilibre exemplaire. Les animaux y trouvent tout ce dont ils ont besoin pour se nourrir adéquatement, d'où l'interdiction de nourrir la faune. À cet égard, il est aussi interdit de laisser sa nourriture et ses déchets sans surveillance. Gardez-les dans votre voiture.



Les animaux domestiques sont interdits dans les parcs nationaux du Québec. Toutefois, les chiens-guides et les chiens assistants accompagnés des familles d'accueil sont admis. Les chiens devront cependant être facilement identifiables en portant le foulard Mira ou le harnais. Les personnes ayant la charge de l'animal doivent conserver sur elles la lettre d'accréditation de la fondation.



Comme il est agréable de profiter d'un environnement naturel authentique, propre et sain! Rapportez vos déchets, déposez-les dans les contenants prévus à cette fin et ramenez chez vous toute substance nocive, telle que savon, huile, combustible ou pesticide.



Pour la préservation du milieu et pour votre sécurité, seul un certain nombre d'activités sont permises dans les parcs. Préparez votre visite et consultez d'abord la liste des activités permises dans les parcs que vous planifiez fréquenter.

## Votre sécurité : votre responsabilité



Les activités en plein air peuvent comporter certains risques. Vous devez vous assurer de posséder les compétences et habiletés requises à la pratique de l'activité choisie. Il est important de connaître les risques inhérents à cette activité, de respecter vos capacités et de disposer des équipements appropriés. Pour plus d'information, nous vous invitons à consulter notre site Web à [sepaq.com](http://sepaq.com).

# LA MIGRATION DES OISEAUX DE PROIE



## ▶ LE BELVÉDÈRE RAOUL-ROY

Un endroit exceptionnel pour l'observation des oiseaux de proie

Le site du belvédère Raoul-Roy, anciennement nommé « la butte à Gérard », est situé à l'extrême ouest du parc, dans le secteur Saint-Fabien. C'est en 1981 que des ornithologues passionnés, Gérard Proulx et Guy Gendron, découvrent le potentiel exceptionnel de cet endroit pour l'observation des oiseaux de proie en migration.

Au printemps, la plupart des rapaces arrivent du sud des Appalaches et migrent vers le nord. Ce faisant, ils se butent à un obstacle qu'ils doivent obligatoirement contourner : le golfe Saint-Laurent. Ils longent alors l'estuaire, empruntant un corridor aérien jusqu'à un endroit suffisamment étroit pour le traverser afin de se rendre à leurs quartiers d'été. Lors de leurs déplacements sur de longues distances, les oiseaux de proie profitent de la présence quasi constante de courants d'air ascendants le long des parois rocheuses, comme Les Murailles, pour diminuer leurs dépenses énergétiques.

Ici au parc, au grand plaisir des observateurs, le passage des oiseaux est donc concentré dans un corridor relativement étroit à proximité du belvédère

Raoul-Roy. De la fin mars au début juin, plusieurs milliers de ces rapaces passent au-dessus du belvédère, ce qui en fait un lieu de rencontre incontournable pour les ornithologues et les visiteurs.

### L'inventaire systématique des oiseaux de proie lors de la migration printanière

Depuis 2002, le dénombrement systématique des oiseaux de proie, à partir du belvédère Raoul-Roy, est effectué dans le cadre d'un projet initié par le Club des ornithologues du Bas-Saint-Laurent et repris par le Regroupement QuébecOiseaux en collaboration avec la direction du parc.

À ce jour, 19 espèces de rapaces y ont été identifiées. De ce nombre, 16 sont rapportées régulièrement, dont le Pygargue à tête blanche et le Faucon pèlerin.

Ce projet permet de situer le Bas-Saint-Laurent sur la carte des principaux lieux de migration en Amérique du Nord et de faire connaître, chaque année, les espèces de rapaces et leur migration à des centaines de visiteurs du parc.

### Objectifs du projet d'inventaire

- ▶ évaluer avec plus de précision la quantité et la diversité des espèces migratrices;
- ▶ étudier les tendances de ces populations;
- ▶ acquérir des connaissances sur les espèces menacées;
- ▶ connaître les conditions favorables à la migration;
- ▶ déterminer si l'observatoire est assez important pour l'intégrer à la Stratégie nationale de surveillance des oiseaux terrestres du Canada.

LES MEILLEURES HEURES POUR L'OBSERVATION : Entre 10 h et 14 h

### MEILLEURES DATES D'OBSERVATION

Autour des palombes	1 <sup>er</sup> avril au 8 mai
Pygargue à tête blanche	1 <sup>er</sup> avril au 20 mai
Aigle royal	5 avril au 20 mai
Crécerelle d'Amérique	15 avril au 10 mai
Buse pattue	15 avril au 20 mai
Buse à queue rousse	15 avril au 25 mai
Épervier brun	20 avril au 25 mai
Balbusard pêcheur	1 <sup>er</sup> mai au 5 mai
Petite Buse	1 <sup>er</sup> mai au 20 mai

ESPÈCE	2010	2011	2012
Aigle royal	61	46	42
Autour des palombes	50	32	51
Balbusard pêcheur	23	36	18
Busard Saint-Martin	42	24	37
Buse à épaulettes	3	2	2
Buse à queue rousse	1997	2433	3128
Buse de Swainson	0	0	1
Buse pattue	126	100	138
Chouette épervière	0	0	1
Crécerelle d'Amérique	30	58	52
Épervier brun	630	815	751
Épervier de Cooper	2	1	6
Faucon émerillon	18	12	10
Faucon gerfaut	0	1	1
Faucon pèlerin	14	13	24
Petite Buse	76	113	33
Pygargue à tête blanche	163	122	152
Urubu à tête rouge	68	104	52
<b>TOTAL</b>	<b>3 303</b>	<b>3912</b>	<b>4 499</b>
Nombre d'espèces	15	16	18

Source : Regroupement QuébecOiseaux.

**QUÉBECOR** présente



**FESTI JAZZ**  
INTERNATIONAL · RIMOUSKI  
28<sup>e</sup> édition

**Plus d'une centaine d'artistes, des étoiles montantes du jazz et des musiciens chevronnés d'ici et d'ailleurs charmeront vos yeux et vos oreilles avec leurs musiques festives et colorées.**

**Du 28 août au 1<sup>er</sup> septembre** [www.festijazzrimouski.com](http://www.festijazzrimouski.com) **418-724-7844**

Photo : Yvan Couillard

Conseil des arts et des lettres Québec

Patrimoine canadien Canadian Heritage

Ville de Rimouski

UN RENDEZ-VOUS LOTO-QUÉBEC

Québec bonjourquebec.com

Hydro Québec

Desjardins Caisse de Rimouski

# L'OBSERVATION DU PHOQUE, CE QU'IL FAUT SAVOIR...

## LE MEILLEUR LIEU D'OBSERVATION

DE LA MI-MARÉE À LA MARÉE HAUTE : Secteur Pointe-aux-Épinettes  
À LA MARÉE BASSE : Secteurs Cap-Caribou – Anse-aux-Bouleaux Ouest

L'observation des phoques est sans aucun doute l'un des attraits majeurs du parc. Lors de votre séjour, vous aurez possiblement la chance d'admirer le phoque commun, qui est l'emblème du parc national du Bic. Très enjoué, ce phoque de petite taille, facilement observable à partir du littoral et résident annuel de l'estuaire, représente bien notre parc côtier marin. Vers la mi-juillet, une autre espèce peut être observée; le phoque gris, lequel partage les sites d'échouerie du phoque commun.

Le parc et les récifs en périphérie abritent une population d'environ 150 phoques communs et de 50 phoques gris en période estivale. Aimant se reposer sur les blocs rocheux présents dans les anses et les baies du parc, les phoques sont particulièrement observables dans deux secteurs.



### ► PHOQUE COMMUN

- Tête de chien, nez court
- Narines rapprochées se joignant presque en un V
- Espérance de vie moyenne : 20 ans  
maximale : 29 ans
- **Mâle**  
Poids moyen : 90 kg  
Longueur totale moyenne : 154 cm
- **Femelle**  
Poids moyen : 70 kg  
Longueur totale moyenne : 143 cm
- **Nouveau-né**  
Poids moyen : 10 kg  
Longueur moyenne : 76 cm



### ► PHOQUE GRIS

- Tête de cheval, nez long
- Narines séparées ayant l'apparence d'un W
- Espérance de vie moyenne : 30 ans  
maximale : 40 ans
- **Mâle**  
Poids moyen : 180 à 370 kg  
Longueur totale moyenne : 225 cm
- **Femelle**  
Poids moyen : 100 à 210 kg  
Longueur totale moyenne : 200 cm
- **Nouveau-né**  
Poids moyen : 17 kg  
Longueur moyenne : 90 cm

► **Le choix du secteur de repos** des phoques dépend de l'amplitude de la marée puisque le niveau de l'eau doit être suffisamment élevé pour leur permettre d'accéder aux blocs rocheux. En période de niveau d'eau élevé dans un secteur, le visiteur doit être attentif parce que les phoques sont à la nage en raison de l'absence de blocs rocheux émergés.

Les mois d'août et de septembre sont particulièrement intéressants pour l'observation. À cette période, les phoques se trouvent en grand nombre sur les sites de repos afin de s'exposer au soleil pour compléter la mue, une étape importante de leur cycle vital.

► **Pour les observer à loisir**, il est essentiel que chacun respecte la limite de la zone d'observation des phoques. Lorsque ceux-ci sont approchés de trop près, ils se sentent menacés, quittent l'aire de repos et s'éloignent. En demeurant sur la plage, vous permettez aux autres visiteurs présents et à ceux qui suivront d'avoir le privilège de contempler cet animal fascinant et enjoué.

## Limite de la zone d'observation des phoques

« Aidez-nous à protéger cet habitat »

### ► Le phoque commun... pas si commun!

Les habitudes côtières de ce petit phoque laissent souvent croire à tort que l'espèce compte partout un grand nombre d'individus. Bien qu'absente de la liste du Comité sur la situation des espèces en péril au Canada (COSEPAC) en raison de données insuffisantes, la population de phoques communs de l'estuaire est actuellement considérée fragile par les intervenants du milieu.

Le parc national du Bic effectue également la prise de données sur le phoque. Celles-ci sont acheminées au Réseau d'observation des mammifères marins (ROMM). Cette information est précieuse afin de documenter les mœurs de l'espèce et de mieux connaître l'état de santé des populations.

## SAVIEZ-VOUS QUE...

Vous ne devez jamais toucher à un phoque... même s'il s'agit d'un jeune qui semble en difficulté. De fait, celui-ci a fort probablement manqué l'appel du retour à l'eau lors du retrait de la marée.

MUSÉE RÉGIONAL DE RIMOUSKI

# Le secret des algues

Jusqu'au 9 février 2014  
[www.museerimouski.qc.ca](http://www.museerimouski.qc.ca)

# L'ESTUAIRE AU CŒUR DU SAINT-LAURENT



## LA MER OU LE FLEUVE?

Avez-vous passé vos vacances au bord de la mer ou du fleuve? Eh bien, ni tout à fait l'un, ni tout à fait l'autre! En fait, le parc national du Bic et la région limitrophe se situent aux abords de l'estuaire.

De façon générale, l'estuaire désigne l'embouchure d'un cours d'eau. L'estuaire du Saint-Laurent est la zone de contact entre le fleuve et le golfe, donc entre les eaux douces et les eaux salées. Il se subdivise en trois zones bien distinctes.

**Estuaire fluvial** – C'est au lac Saint-Pierre (près de Trois-Rivières) que se termine la présence de marées et que se situe la limite entre le fleuve et l'estuaire fluvial. Les eaux de cette région sont douces et proviennent des Grands Lacs. Cette zone, dont la profondeur varie entre 13 et 60 m, se termine à l'île d'Orléans où l'on enregistre les plus fortes marées (jusqu'à 7 m).

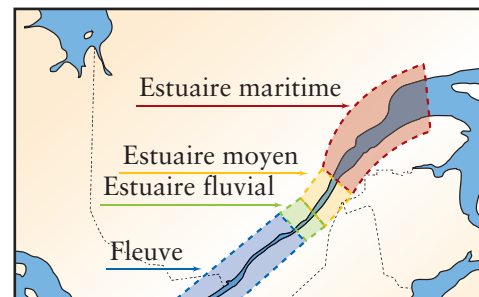
**Estuaire moyen** – S'étend ensuite jusqu'à l'embouchure du Saguenay et la pointe ouest de l'île Verte, l'estuaire moyen. C'est le véritable lieu de rencontre des eaux douces en provenance du fleuve et des eaux salées du golfe et de l'Atlantique.

**Estuaire maritime** – L'estuaire maritime et le chenal Laurentien débute à Tadoussac. Ce canal naturel de 320 m de profondeur longe toute la portion nord du secteur

et se poursuit dans le golfe. Les courants provenant de l'Atlantique l'utilisent pour le transport des eaux denses, chargées d'éléments nutritifs. À Tadoussac, la profondeur passe rapidement de 340 à moins de 40 m, sur une distance d'environ 20 km. Les courants y poussent les eaux riches en surface, ce qui contribue à la prolifération de plancton. Ces eaux sont ensuite transportées par les courants vers la rive sud.

**Le parc national du Bic**, situé sur la portion **sud de l'estuaire maritime**, est un milieu riche et diversifié. En été, l'eau froide et le plancton apportés par les courants se mêlent aux eaux moins profondes et plus chaudes, aux vastes estrans parfois occupés par des marais salés et à la présence de nombreuses îles, ce qui favorise la croissance d'une grande variété de poissons, de mammifères et d'oiseaux marins.

C'est finalement à Pointe-des-Monts et à Cap-Chat que le Saint-Laurent s'élargit, et devient une **mer intérieure** reliée à l'Atlantique. C'est le **golfe Saint-Laurent**.



**ACTIVITÉ**

## LITTORAL'EXPLO

TU ES ÂGÉ DE 7 À 12 ANS,  
PASSIONNÉ DE DÉCOUVERTES ET  
INTRIGUÉ PAR LES ORGANISMES MARINS?

INSCRIS-TOI À L'ACTIVITÉ  
LITTORAL'EXPLO (VOIR P. 7)



## DÉCOUVREZ LA COLLECTION FONDS PARCS QUÉBEC DANS LES BOUTIQUE NATURE

Pour chaque article acheté, **1\$ sera remis au Fonds Parcs Québec.**

Par vos dons au Fonds Parcs Québec, vous contribuez à la conservation de vos parcs nationaux. Le financement de travaux de recherche, d'acquisition de connaissances, de suivi ou d'inventaire permettront d'obtenir de précieuses données nécessaires, notamment, à la sauvegarde d'espèces végétales ou animales.

**BOUTIQUE  
NATURE**  
Parcs Québec

**FONDS**  
Parcs Québec  
fondsparcsquebec.com

# CALENDRIER DES ACTIVITÉS DE DÉCOUVERTE

25 MAI AU 21 JUIN 2013

	Durée	Lundi	Mardi	Mercredi	Jeudi	Vendredi	Samedi	Dimanche	
Printemps	1 Observation Plumes et duvet	Libre							13 h à 15 h
	RANDONNÉE GUIDÉE								
	6 Une occupation humaine inspirée par le paysage	1 h							10 h
	8 Entre vents et marées	1 h					10 h		

22 JUIN AU 2 SEPTEMBRE

Été	DIAPORAMA COMMENTÉ								
	4 Plumes et duvet	40 min	13 h - 22 juin au 28 juin						
	5 Les phoques	40 min	13 h - 29 juin au 2 septembre						
	ACTIVITÉ D'OBSERVATION								
	1 Plumes et duvet	Libre	13 h 50 à 16 h - 22 au 28 juin						
	2 Le phoque	Libre	10 h à 11 h 30 et 14 h à 16 h - 29 juin au 2 septembre						
	3 Des montagnes nées de la mer	Libre	13 h 15 à 15 h 15	13 h 15 à 15 h 15			13 h 15 à 15 h 15	13 h 15 à 15 h 15	13 h 15 à 15 h 15
	RANDONNÉE GUIDÉE								
	6 Une occupation humaine inspirée par le paysage	1 h	10 h		13 h 30			10 h	
	7 Un paysage en constante évolution	1 h		10 h			10 h		10 h
	8 Entre vents et marées	1 h				13 h 30		13 h 30	13 h 30
	THÉÂTRE HUMORISTIQUE								
	12 Un phoque peu commun	30 min	12 h 15					12 h 15	
	13 L'histoire c'est enfantin	30 min					12 h 15		12 h 15
	ACTIVITÉ POUR ENFANT								
	9 Littoral'Explo	\$	2 h			Selon la marée			Selon la marée
	10 Arché-o-Bic	\$	2 h	Horaire variable, voir programmation en ligne ou sur place					
	BALADE DÉCOUVERTE EN MINIBUS								
	11 22 juin au 11 août	\$	2 h	16 h et coucher du soleil					
	11 12 août au 2 septembre	\$	2 h						16 h et coucher du soleil
ACTIVITÉ DE SOIRÉE									
16 Abaktooe, sur les traces de l'Île au Massacre	\$	1 h					19 h 30		
17 Randonnée Clair de lune	\$	23 juin à 20 h 30, 22 juillet à 20 h et 21 août à 19 h 30							
Soirée thématique avec invités spéciaux		1 h				19 h 30			
14 Contes et légendes de Nazaire	\$	1 h 30	Horaire variable, voir programmation en ligne ou sur place						
Activité animée		Variable							
15 Randonnée de La Contrebande	\$	2 h							

3 SEPTEMBRE AU 14 OCTOBRE

Automne	2 Observation : Le phoque	Libre	13 h à 14 h 30						
	RANDONNÉE GUIDÉE								
	6 Une occupation humaine inspirée par le paysage	1 h							10 h
	8 Entre vents et marées	1 h					10 h		



## ACTIVITÉS D'OBSERVATION

### 1 Plumes et duvet

Un garde-parc naturaliste vous attend avec information, télescopes et jumelles pour vous permettre d'observer les eiders et autres espèces d'oiseaux marins.

**RENDEZ-VOUS :** Pointe aux Eiders (Chemin-du-Nord)

### 2 Le phoque

Un garde-parc naturaliste vous attend avec information, télescopes et jumelles pour vous permettre de différencier le phoque gris et le phoque commun et d'épier les comportements de ces vedettes du parc.

**RENDEZ-VOUS :** Variable selon les marées

### 3 Des montagnes nées de la mer

Du plus haut sommet du parc, venez comprendre les événements géologiques qui ont sculpté ce paysage qu'on dit « hérité de la mer ».

**RENDEZ-VOUS :** Belvédère du pic Champlain

## DIAPORAMA COMMENTÉ

### 4 Plumes et duvet

### 5 Le phoque

Présentation d'un diaporama commenté par un garde-parc naturaliste.

**RENDEZ-VOUS :** Au deuxième étage du Centre de découverte et de services – Ferme Rioux

## RANDONNÉE

### 6 Une occupation humaine inspirée par le paysage

Tout en marchant le long des anses en compagnie d'un garde-parc naturaliste, vous découvrirez l'histoire du parc depuis la venue des premiers Amérindiens jusqu'à aujourd'hui.

**RENDEZ-VOUS :** Ferme Rioux

### 7 Un paysage en constante évolution

Au gré des saisons, les agents d'érosion déploient leurs forces dans un constant remaniement des formes littorales. Cette randonnée guidée vous permettra de fouler la « queue de comète » de l'Île-aux-Amours.

**RENDEZ-VOUS :** Stationnement Île-aux-Amours

### 8 Entre vents et marées

Apprivoisez le littoral, zone de contact entre la terre et la mer. Vous découvrirez, accompagné d'un garde-parc naturaliste, une faune et une flore adaptées à la sévérité du milieu.

**RENDEZ-VOUS :** Stationnement  
Pointe-aux-Épinettes

### 9 Littoral'Explo Sur réservation seulement

En compagnie d'un garde-parc naturaliste, vous partirez à la recherche d'intrigants organismes capables de vivre la moitié de leur vie submergés par la mer et l'autre moitié à l'air libre.

**RENDEZ-VOUS :** Chalet Desjardins  
**TARIF :** 11,30 \$ / enfant

### 10 Arché-o-Bic Sur réservation seulement

Joyeuse initiation à l'archéologie. Venez découvrir des artefacts qui nous racontent l'histoire des premiers occupants du territoire du Bic.

**RENDEZ-VOUS :** Chalet Desjardins  
**TARIF :** 11,30 \$ / enfant

### 11 Balade guidée en minibus

Laissez-vous séduire par l'histoire et les légendes. Découvrez les plus beaux secteurs du parc, incluant le pic Champlain. En soirée, profitez de la lumière unique d'un coucher de soleil.

**RENDEZ-VOUS :** Accueil Rivière-du-Sud-Ouest  
**TARIF :** 17,74 \$ / adulte • 14,74 \$ / 65 ans et +  
13,27 \$ / enfant de 6 à 17 ans  
48,75 \$ / famille

## ACTIVITÉS THÉÂTRALES HUMORISTIQUES

### 12 Un phoque peu commun

Faites la rencontre de Bicquette, un phoque peu commun. Jeux de mots, blagues et intrigues nous amènent à découvrir les caractéristiques de différentes espèces de phoques.

**RENDEZ-VOUS :** Amphithéâtre extérieur de la Ferme Rioux

### 13 L'histoire c'est enfantin

Deux étudiants en vacances chez leurs grands-parents découvrent la malle à costumes de leur mère. À l'aide de ces costumes, ils vont retracer l'histoire de l'occupation humaine du territoire.

**RENDEZ-VOUS :** Amphithéâtre extérieur de la Ferme Rioux

## ACTIVITÉS DE SOIRÉE Sur réservation seulement

### 14 Contes et légendes de Nazaire

Laissez Nazaire vous faire vivre avec passion les histoires et les légendes qui ont marqué l'imaginaire des gens de la région.

**RENDEZ-VOUS :** Chalet Lyman (Chemin-du-Nord)  
**TARIFS :** 5,87 \$ / adulte • 3,05 \$ / enfant

### 15 La contrebande

Nous sommes en 1931 et le Québec est l'un des seuls territoires au nord du Mexique, sur le continent américain, qui ne soit pas touché par la loi sur la prohibition. L'Frid a organisé son petit réseau de trafiquants « bootleggers » et il souhaite initier de nouveaux complices.

**RENDEZ-VOUS :** Information lors de la réservation  
**TARIFS :** 11,30 \$ / adulte • 5,65 \$ / enfant

### 16 Abaktooe, sur les traces de l'histoire de l'Île au massacre

Dans le Havre du Bic en 1533, Abaktooe, jeune chasseur Mi'gmaq, vient de perdre son père sur une île lors d'un massacre. Il laissera pour un temps les siens et partira avec son canot sur la « Grande rivière » trouver des réponses aux inquiétudes de son clan.

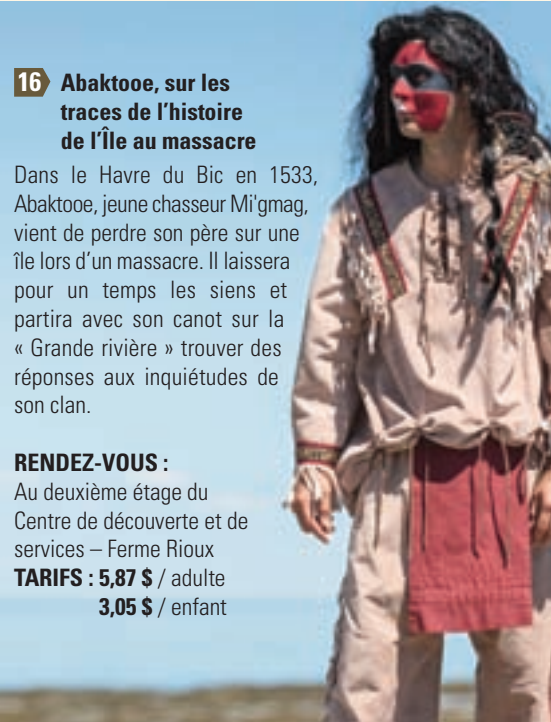
### **RENDEZ-VOUS :**

Au deuxième étage du Centre de découverte et de services – Ferme Rioux  
**TARIFS :** 5,87 \$ / adulte  
3,05 \$ / enfant

### 17 Clair de lune et guimauves

Vivez au rythme de la nature et aigüisez vos sens... Soyez attentif aux sons, aux odeurs et ouvrez grands les yeux, puisqu'à la tombée du jour, la faune modifie ses comportements.

**RENDEZ-VOUS :** Ferme Rioux  
**TARIFS :** 5,87 \$ / adulte • 3,05 \$ / enfant



Information et réservation  
**418 736-5035**

Pour les activités avec tarification, les frais d'accès sont toujours en sus. Aucun paiement n'est effectué au point de rencontre. Sur place, vous pouvez vous inscrire à un de nos points de service : l'accueil de la Rivière Sud-Ouest ou au Centre de découverte et services – Ferme Rioux.

# VIVEZ LE PARC AUTREMENT



## EXPÉRIMENTEZ LE YOGA

Le Studio de Yoga Metta vous invite à venir vivre une pratique de yoga unique dans l'environnement enchanteur du parc national du Bic. Une pratique de yoga dans cet environnement paisible calmera vos sens et vous permettra de revenir en vous.

**NIVEAU**  
Aucune expérience requise. Accessible peu importe votre condition physique. Âge recommandé : 14 ans et plus.

Tous les lundis et jeudis du 15 juillet au 22 août, de 15 h 30 à 16 h 30

**ÉQUIPEMENT NÉCESSAIRE**  
Portez des vêtements confortables et suffisamment chauds. Tapis de yoga fourni.

Coût de l'activité : 12,61 \$ taxes en sus  
Réservation obligatoire au moins 3 heures avant le début de l'activité, en contactant le 418 736-5035



## PROJET ÎLE-TERRE

Artistes Anjuna Langevin et James Darling

**1<sup>er</sup> au 30 septembre 2013**  
INSTALLATION VISUELLE ET SONORE  
I Sentier le Chemin-du-Nord

**Samedi 14 et 28 septembre 2013 à 15 h**  
ART-PERFORMANCE  
I Sentier le Chemin-du-Nord

**VIDÉO D'ART**  
I Ferme-Rioux

## REGARD SUR LE PASSÉ

Depuis l'époque amérindienne jusqu'à nos jours, parcourez dans la Maison Feindel les étapes de l'occupation humaine dans le territoire du parc.

Exposition de photos anciennes tous les jours de 10 h à 17 h à partir du 21 juin



## EXCURSIONS GUIDÉES EN KAYAK DE MER

Pagayez dans le majestueux Havre du Bic et peut-être aurez-vous la visite d'un jeune phoque curieux.

**HORAIRE**  
Du 18 mai au 30 septembre  
(les horaires varient selon la marée)

**TYPE DE SORTIE**  
**Sortie du havre ou coucher de soleil**  
Adulte : 52,19 \$    Enfant de 8 à 15 ans : 39,14 \$

Aventures Archipel vous offre des excursions guidées d'une journée ou d'une demi-journée comprenant tout le matériel pour vous assurer confort et sécurité.

**DÉPART** : Havre du Bic

**Une journée sur le Saint-Laurent** : 86,98 \$  
Âge recommandé : 16 ans et plus

Pour information et réservations : 418 736-5232 | Réservation fortement recommandée. | Taxes en sus



## AVENTURE ÉCOTOURISME QUÉBEC AU PARC NATIONAL DU BIC

© Mathieu Dupuis

Les producteurs membres d'Aventure Écotourisme Québec, en collaboration avec la Sépaq, vous proposent plusieurs séjours et activités guidées spécialement conçus pour vous faire découvrir des espaces naturels exceptionnels. AEQ regroupe plus d'une centaine d'entreprises en tourisme d'aventure et en écotourisme qui s'unissent pour vous offrir des produits de grande qualité.

*Planifiez votre activité guidée avec :*

**AVENTURES ARCHIPEL**  
Kayak de mer  
418 736-5232 (juin à septembre)  
1 800 665-6527

**RÉSEAU Sépaq**   Aventure Écotourisme Québec  
[www.aventurequebec.ca](http://www.aventurequebec.ca)

# PROJET RIOUX

## RÉSIDENCES D'ARTISTES

### TERRITOIRE LIBRE

Du 21 juin au 1<sup>er</sup> septembre 2013 | projet-rioux.com | Suivez-nous sur 

#### VIRGINIE CHRÉTIEN

Art vivant  
25 juin - 30 juin

#### VALÉRIE SABBAH

Danse actuelle In-situ  
2 juillet - 7 juillet

#### ANJUNA LANGEVIN ET MARIE-SOPHIE PICARD

Performance, photo  
9 juillet - 14 juillet

#### EMMANUEL GUY

Ébénisterie actuelle  
16 juillet - 21 juillet

#### JOSÉE DESJARDINS ET KRISTEL MAROIS

Joaillerie, photo  
23 juillet - 28 juillet

#### PRAXIS ET POÏÉSIS

Ateliers de création  
30 juillet - 4 août

#### LOUIS LAGACÉ ET LYSANNE FALLU

Céramique, Raku  
6 août - 11 août

#### CAROLINE JACQUES

Peinture, dessin  
13 août - 18 août

#### FERNANDE FOREST ET MICHELINE MORISSET

Photo, littérature  
20 août - 25 août

#### MARQUISE LEBLANC

Art relationnel, peinture  
27 août - 1<sup>er</sup> septembre

#### BOUTIQUE INSOLITE

Avec ses allures de cabinet de curiosité, la "boutique insolite" vous offre des œuvres originales et ludiques, des objets étranges aux utilités intrigantes.

**Samedi et dimanche | 11 h - 18 h**





## CONCERTS aux ILES du BIC

festival de musique de chambre  
12<sup>e</sup> saison

# Soyez au rendez-vous

3 au 11 août 2013  
[www.bicmusique.com](http://www.bicmusique.com)

**Les minis concerts à La Rose des thés**  
chaque dimanche du 23 juin au 28 juillet à 13 h 30  
Profitez du salon de thé au chalet Lyman et de l'enchantement de la musique avec les duos de la relève formés d'étudiants du Conservatoire de Rimouski.

**Piquenique musical à la Ferme Rioux**  
dimanche 11 août à midi  
Le festival se termine avec un magnifique concert en plein air. Apportez votre piquenique et votre couverture !



Cette série de mini concerts est une collaboration de Concerts aux îles du Bic et du Parc national du Bic.





# LE ZONAGE : POUR ALLIER RÉCRÉATION ET CONSERVATION

Dans le but de concilier la protection et la mise en valeur du milieu naturel tout en permettant la pratique d'activités récréatives de plein air, le territoire du parc national du Bic a été divisé en zones :

## Zone de préservation extrême

Cette zone représente le territoire affecté à la préservation du milieu dans son intégralité. C'est un milieu extrêmement fragile. Aucune forme d'aménagement n'est permise et la circulation, le kayak et le séjour y sont interdits. Seules les activités à caractère éducatif ou scientifique peuvent y être autorisées.

Ex. : cap Enragé, l'Anse à l'Original.

## Zone de préservation

Il s'agit d'une portion de territoire qui se caractérise par un milieu fragile et une capacité d'autorégénération faible. La circulation n'est permise que dans les sentiers qui y ont été aménagés pour permettre aux visiteurs de parcourir, d'observer et d'apprécier ce milieu. Aucun prélèvement n'est permis.

Ex. : cap à l'Original, anse à l'Original, Les Murailles, La Citadelle.

## Zone de camping

C'est à l'intérieur de ces zones que se trouvent ces zones que se trouvent les services de restauration, d'hébergement, d'accueil, etc.

Ex. : Camping Rivière du Sud-Ouest et Camping Rioux



**Jardins de Métis**  
FINE FLEUR DE LA GASPÉSIE

Lieu historique national, les Jardins de Métis sont classés parmi les « grands jardins d'Amérique du Nord »

Route 132, Grand-Métis  
418 775-2222 | jardinsdemetis.com



*Auberge du Mange Grenouille*

Table gourmande, midi et soir  
Hébergement de charme • Bar à vin • Tapas  
Terrasse avec vue • Boutique aux trésors

**PRIX**

[aubergedumangegrenouille.qc.ca](http://aubergedumangegrenouille.qc.ca)  
148, rue Sainte-Cécile-du-Bic, Rimouski, Québec  
418 736-5656



# LES SENTIERS



## Sentiers pédestres

LÉGENDE : Facile ● Intermédiaire ■ Difficile ▲

Des aires de marche non aménagées sont aussi accessibles le long du littoral (voir le plan page précédente). Le visiteur doit cependant consulter au préalable la table des marées puisque certains passages sont accessibles à marée basse seulement.

Sentier	Durée	Difficulté	Lieu de départ	Description et points d'intérêt
LE CHEMIN-DU-NORD	1,9 km 40 min.	●	Centre de découverte et de services (Ferme Rioux)	Voici un moyen facile de s'imprégner des caractéristiques côtières du parc tout en profitant de superbes coups d'oeil sur l'estuaire. Ce sentier vous fait découvrir différents bâtiments témoins de l'occupation humaine et vous mène salon de thé "La Rose des Thés"
LE CONTREBANDIER	3,0 km 65 min.	●	JCT Le Chemin-du-Nord	Ce sentier en fer à cheval menant à l'anse à Mouille-Cul vous fait découvrir les traces d'une utilisation passée de terres agricoles.
LES ESCALIERS	0,9 km 30 min.	●	JCT Le Contrebandier ou JCT Le Scoggan	Ce raccourci relie les sentiers Le Scoggan et Le Contrebandier.
LA PINÈDE	1,0 km 35 min.	■	JCT Le Scoggan	Un parcours dans une forêt de pin gris qui, lentement, est remplacée par un nouveau peuplement. Points de vue sur l'anse à Mouille-Cul et sur l'anse à l'Original.
LE SCOGGAN	2,9 km 1 h 30	●	JCT Le Chemin-du-Nord	Le Scoggan traverse la montagne à Michaud et longe les crêtes d'est en ouest. Quelques belvédères vous permettent d'apprécier la majesté des murailles et de la Baie du Ha! Ha!
LE SENTIER ARCHÉOLOGIQUE	0,2 km 10 min.	●	JCT Le Chemin-du-Nord	Sur ce parcours, six panneaux de découverte relatent une page d'histoire du territoire ainsi que la présence des Amérindiens.
LA COLONIE	2,6 km 1 h 30	●	JCT La Citadelle ou Centre de découverte et de services (Ferme Rioux)	Empruntant tantôt les champs, tantôt la crête d'une colline, ce petit sentier relie les sentiers La Citadelle et Le Chemin-du-Nord
LES MURAILLES	7,5 km 3 h 30	■	Stationnement du pic Champlain ou stationnement Raoul-Roy	Le sentier permet une montée graduelle vers le pic Champlain (346 m) offrant une vue magnifique sur le paysage appalachien et une portion de l'estuaire. Au printemps, le belvédère Raoul-Roy est aussi un endroit privilégié pour l'observation des oiseaux de proie.
LA CITADELLE	4,7 km 1 h 50	●	Stationnement Rivière-du-Sud-Ouest ou Stationnement du pic Champlain	Ce tracé emprunte un ancien chemin forestier datant de l'époque d'une modeste coupe forestière artisanale. La végétation y a conservé toute sa richesse et sa variété.
LES ANSES	1,3 km 25 min.	■	Stationnement de l'Île-aux-Amours ou stationnement Cap-Caribou	Sur ce parcours mi-forestier mi-côtier, vous découvrirez la diversité du littoral. Par ce sentier, vous arriverez à l'anse aux Bouleaux Ouest, un des lieux privilégiés pour observer les phoques lors de la marée basse.



## Sentiers cyclables

Sentier	Durée (aller)	Difficulté	Lieu de départ	Description et points d'intérêt
LE PORTAGE	4,7 km 20 min.	●	Centre de découverte et de services (Ferme Rioux) ou à l'accueil Rivière du sud-ouest	Sur votre vélo, vous pourrez suivre l'harmonieux découpage de terrasses et de crêtes montagneuses caractéristiques du Bas-Saint-Laurent. Une fourche de 0,7 km permet d'atteindre la Pointe aux Épinettes, lieu d'observation faunique exceptionnel
LA GRÈVE	5 km 25 min.	●	Centre de découverte et de services (Ferme Rioux)	Le tracé vous conduit au point le plus avancé de la péninsule du Cap-à-l'Original, tout en sillonnant une dentelle d'anses et de barres rocheuses. Ce sentier vous fait découvrir différents bâtiments témoins de l'occupation humaine et vous mène salon de thé "La Rose des Thés"
LA COULÉE-À-BLANCHETTE	5 km 45 min.	■	JCT Le Portage, Stationnement Le Tombolo ou Stationnement Îlet-au-Flacon	La Coulée-à-Blanchette suit le parcours d'une ancienne route d'accès et permet aujourd'hui de joindre le portion centre du parc au camping La Coulée ainsi que le secteur de l'Îlet-au-Flacon situé en bordure du littoral, à l'extrémité ouest du parc. De là, vous serez impressionné par la majesté des murailles et du pic Champlain.

# LA CONSERVATION, C'EST L'AFFAIRE DE TOUS...



## ➤ ÊTRE LIBRE ET AUTONOME...

### Les animaux sauvages doivent le demeurer

Il ne semble pas toujours facile de survivre en nature, mais les animaux s'y sont adaptés. Leurs sens accrus, le développement d'habiletés et le maintien constant d'une bonne forme physique sont cependant indispensables à leur survie et à leur autonomie dans leur milieu de vie.

Il est important pour eux de consacrer toute leur énergie pour se nourrir, se reposer, demeurer au chaud ou au frais, éviter les dangers naturels et se reproduire.

### Pourquoi ne pas nourrir les animaux? Simplement parce que :

- Les animaux trouvent dans la nature une nourriture adaptée à leurs besoins;
- Nourrir les animaux crée chez eux une dépendance qui peut les rendre vulnérables aux prédateurs;
- L'attrait de la nourriture augmente leur témérité face aux humains et crée des conflits, voire du danger;
- La nourriture offerte peut ne pas convenir à leur système digestif et entraîner chez eux certaines malaises, problèmes de santé et même éventuellement provoquer la mort;
- Chaque fois que nous perturbons leurs activités naturelles, nous modifions leurs comportements, et ce, parfois au risque de leur vie.



Photos : Corentin Chailion, Mélanie Sabourin



PARC NATIONAL  
DE L'ÎLE-BONAVENTURE-  
ET-DU-ROCHER-PERCÉ

### SORTIE NOCTURNE

Venez vivre cette sensation incroyable d'être sur l'île à la tombée du jour. Que ce soit pour ressentir le calme de l'île à la brunante, pour contempler la colonie de fous de Bassan endormie ou tout simplement pour admirer la masse sombre du rocher. Dix sorties nocturnes sont prévues pour des souvenirs de vacances magiques.



Du 16 juillet au 17 août,  
tous les mardis et  
samedis.

29,95 \$  
+ taxes  
Durée : 4 heures



parcsquebec.com · 1 800 665-6527



Photos : Jean-Pierre Huard,  
Corentin Chailion, Mélanie Sabourin



PARC NATIONAL  
DE L'ÎLE-BONAVENTURE-  
ET-DU-ROCHER-PERCÉ



### DANS LES PAS DES INSULAIRES

Le long du Chemin du Roy, l'un des plus beaux sentiers de l'île, marchez en compagnie d'un garde-parc naturaliste dans les traces des anciens insulaires. Dégustez des bouchées de morues. Visitez les maisons restaurées des habitants de l'île et, au fil des pas, imprégnez-vous de leur histoire, tout en contemplant les paysages grandioses de l'île.



Du 7 juillet au 24 août,  
tous les jours à 11 h 15.



parcsquebec.com · 1 800 665-6527





# LES SERVICES

NOUVEAU  
EN 2013

## SECTEUR FERME RIOUX

Le Centre de découverte et de service déménage à la Ferme Rioux pour mieux vous servir. Sous un même toit vous trouverez tous les éléments pour bonifier votre visite et souligner votre passage au Bic.

- Boutique Nature
- Croque Nature
- L'explorateur Parc parcours
- Point de service et d'information
- Location de vélo



## LA ROSE DES THÉS

Venez prendre le thé dans ce chalet de style « Renouveau colonial » construit par Walter Lyman au début des années 20. Le décor enchanteur et le paysage magnifique du Cap-à-l'Original sauront assurément vous charmer. Ce salon se trouve dans le sentier Chemin-du-Nord.

## NAVETTE AU PIC CHAMPLAIN

La navette, un service de transport en minibus, mène au belvédère du pic Champlain (346 m.), certainement l'un des plus beaux points de vue du Bas-Saint-Laurent.

### Navette aller-retour

Adulte	6,96 \$
Enfant 6 à 17 ans	4,35 \$
65 ans et plus	5,22 \$

### Navette aller ou retour seulement

Adulte	4,35 \$
Enfant 6 à 17 ans	3,26 \$
Taxes en sus	

**HORAIRE :** Aux demi-heures, de 12 h 30 à 15 h, du 22 juin au 11 août, les 17, 18, 24, 25 et 31 août et 1<sup>er</sup> septembre.

**DÉPART :** Stationnement du pic Champlain



## SECTEUR RIVIÈRE-DU-SUD-OUEST

### Accueil Rivière-du-Sud-Ouest

Profitez de notre Boutique Plein air. Découvrez-y les produits de la collection « Parc Québec » et différents articles de dépannage.

- Boutique
- Dépanneur
- Location de vélo
- Réservation et accueil camping



## LOCATION DE VÉLO

Profitez de nos 15 km de piste cyclable pour explorer le parc. Nous avons deux points de service : l'accueil Rivière-du-Sud-Ouest et Centre de découverte et de services (Ferme Rioux).

LOCATION	1 heure	4 heures	Journée
Vélo adulte	12,50 \$	25,00 \$	35,75 \$
Vélo enfant	7,25 \$	12,25 \$	17,25 \$

1280, chemin Duchénier  
Saint-Narcisse-de-Rimouski (Québec)  
Autoroute 20, sortie 110

Une nature grandiose, authentique et enchantée

418 735-6063  
www.canyonportesenfer.qc.ca

# ESCAPADE SOUS LES ÉTOILES

PROLONGEZ VOTRE SÉJOUR AU PARC NATIONAL DU BIC,  
NOUS AVONS DE L'HÉBERGEMENT POUR TOUS LES GOÛTS !



## NOS PRÊTS À CAMPER ET YOURTES

Découvrez les joies du camping sans avoir à apporter tout votre équipement. Ces concepts clé en main simplifient la planification de vos vacances.

- **24 tentes Huttoxia** : Ce type d'hébergement novateur dispose de chauffage, de lits et de tout le nécessaire pour cuisiner. Simple, confortable et authentique, elle attire les familles comme les couples ou les groupes d'amis désirant vivre une expérience unique.
- **7 tentes-roulottes** : Aménagées dans le secteur Rivière-du-Sud-Ouest, à proximité d'un cours d'eau. Parfait pour un séjour en famille sans tracas. Comme elles disposent de chauffage, vous en profiterez dès les premiers jours de la saison, et ce, jusqu'en automne. Une belle façon de vivre l'aventure du camping.
- **8 yourtes** : Habitation traditionnelle des nomades vivant dans les steppes de l'Asie centrale, la yourte combine charme et rusticité. Elles sont situées dans le secteur Île-aux-Amours, vue et accès privilégié à l'estuaire. Meublée avec style et entièrement équipée, la yourte constitue une offre de séjour clé en main des plus confortables. Offertes en location à l'année.

## CAMPING

- **168 terrains de camping avec ou sans service** : Nos emplacements sont répartis en 2 secteurs : Rivières-du-Ouest et Le-Rieux avec commodités à proximité.
- **9 rustiques** : Pour demeurer hors des sentiers battus et non accessibles en véhicule. Offerts dans le secteur La Coulée. Accès direct à l'estuaire.
- **13 terrains VR** : L'espace VR Le Tombolo offre des emplacements spécialement conçus pour accueillir les roulottes et les autocaravanes. Cet espace VR est complètement dégagé et non boisé avec une surface en gravier.
- **4 emplacements pour cyclotouristes sans réservation** : Un espace spécialement aménagé pour les amateurs de cyclotourisme.



Pour information ou réservation, visitez notre site web

[www.sepaq.com/pq/bic](http://www.sepaq.com/pq/bic)



Huttoxia

Photo: Dominic Bourreau

## UNE EXPÉRIENCE UNIQUE À PARCS QUÉBEC!

Découvrez la **tente Huttoxia**, une façon simple et confortable de vivre les joies du camping sans tout trimballer.

Chaque unité comprend :

- deux grands lits
- un chauffage d'appoint et l'éclairage
- un réchaud au propane et un petit réfrigérateur
- tout le nécessaire pour préparer les repas

### SAISON 2013

80 nouvelles tentes

### 2 nouvelles destinations

- Îles-de-Boucherville
- Lac-Témiscouata

BASSE SAISON <sup>(1)</sup>

99 \$ /nuit

HAUTE SAISON <sup>(2)</sup>

116 \$ /nuit

Capacité de 5 pers. (max. 4 adultes)

(1) Du dimanche au jeudi jusqu'au 20 juin 2013 et à partir du 8 septembre 2013.

(2) Les vendredis, les samedis, les jours fériés et tous les jours du 21 juin au 7 septembre 2013. Taxes et tarification d'accès en sus

Réservation en ligne : [parcsquebec.com/huttoxia](http://parcsquebec.com/huttoxia)



# DÉCOUVREZ LES PLAISIRS DE L'HIVER

## Les Jours Rouges

Durant l'hiver, le parc vous propose plusieurs activités originales et énergisantes à faire en famille ou entre amis. Consultez notre programmation d'activités de découverte et de plein air « Les Jours rouges » pour en savoir plus.

### Activités

#### Randonnée pédestre

Ici, la randonnée pédestre se pratique même en hiver : cette surface de randonnée pédestre de 5 km sur neige est entretenue mécaniquement du mercredi au dimanche. Le tracé permet d'accéder à de magnifiques points de vue sur le fleuve et ses îles.

#### Raquette

Les raquetteurs, quant à eux, peuvent profiter de 30 km de sentiers balisés. Vous désirez vous initier à ce sport? Il est possible de louer des raquettes au poste d'accueil.

#### Ski nordique

Plus de 20 km de sentiers raviront les amateurs de ski nordique. Ces sentiers qui sillonnent les quatre coins du parc sont balisés, mais non tracés.

### Relais

Il existe deux relais qui permettent aux randonneurs, skieurs et raquetteurs de faire une pause et de se réchauffer avant de poursuivre leur promenade, soit « Le Porc-épic » et « Le Pékan ».



### L'HIVER AU BIC... UN ÎLOT DE PAIX !

Lorsque la banquise se forme, il est impressionnant de vivre ce spectacle aux premières loges. Préparez-vous à ressentir toute la quiétude et la tranquillité de ce royaume naturel enchanteur.

## HÉBERGEMENT

Tous les hébergements sont accessibles à pied, en raquettes ou en ski nordique.



#### CAMP RUSTIQUE LE RIOUX

Le camp rustique Le Rioux, situé à 5 km de l'accueil Rivière-du-Sud-Ouest, offre une vue sur l'estuaire du fleuve Saint-Laurent. Il peut accueillir 2 personnes et est équipé de 2 lits simples, un petit poêle à deux ronds, un réfrigérateur et une toilette sèche à l'extérieur.



#### LES IGLOOS

Une nuit dans un igloo, c'est vivre une expérience hivernale unique. Les igloos permettent d'abriter de 2 à 4 personnes. Il est possible de louer tout l'équipement nécessaire sur place. Un emplacement de feu est prévu à l'extérieur et une réserve de bois ainsi qu'une toilette sèche se trouvent à proximité.



#### LES YOURTES

Nos 8 yourtes sont situées dans le secteur Île-aux-Amours. Fabriquée d'une tente de toile ronde et d'un plancher de bois franc et entièrement équipée, la yourte constitue une offre de séjour clé en main des plus confortables. Peut contenir 4 personnes.

Optez pour l'aventure et offrez-vous un séjour de camping en plein hiver. Laissez-vous tenter par une nuit d'hiver au cœur de la forêt.

Informez-vous sur nos **forfaits hivernaux**

café souper  
**Le Crêpe Chignon**  
 Café Crêperie  
 déjeuner  
 15  
 farine  
 environnement  
 ambiance  
 140, av. de la Cathédrale  
 Rimouski (Québec) G5L 5H8  
 tél. : 418 724-0400

# GAGNANTS ZOOM PHOTO 2012-2013

Les photos des 3 gagnants et des 9 mentions spéciales seront exposées à la Rose des Thés pour la saison estivale



Activité de plein air | Sylvie Levasseur



Flore et faune | Jean Ferron




Paysage | Isabelle Devost

## INFORMATIONS GÉNÉRALES

### Coordonnées :

3382, route 132 Ouest, C. P. 2066  
Rimouski (Québec) G0L 1B0  
Téléphone : 418 736-5035  
Télécopieur : 418 736-5039

parc.bic@sepaq.com  
www.sepaq.com

Suivez-nous sur 

## L'ÉQUIPE DU JOURNAL

### Rédaction :

Marlène Dionne  
Responsable du service de la conservation

Karine Hurtubise  
Responsable du service à la clientèle

**Conception graphique  
et révision linguistique :**  
G communication marketing

## Photographies :

Mathieu Dupuis, Fred Klus, Anjuna Langevin,  
Gérard Proulx et Éric Lebel  
Page couverture : Mathieu Dupuis

Dépôt légal : 2012  
Bibliothèque et Archives Canada  
ISSN 1927-9957 (Imprimé)  
ISSN 1927-9965 (En ligne)







**MARCHÉ RICHELIEU**  
ÉPICERIE BRILLANT

**Complice de vos BBQ!**

Agence SAO  
8h00 à 22h00  
7 jours / 7

**Bienvenue aux Vacanciers!**

129, rue Sainte-Cécile-du-Bic, Rimouski, Québec G0L1B0 | 418 736-4331

## Matériaux

## Centre de rénovation des Îles

171, Louis-Joseph Plante, Bic  
418 736-4936

## Quincaillerie







Dépositaire du propane



380 millions  
d'années *plus tard...*

231, route Miguasha Ouest,  
Nouvelle (Québec) G0C 2E0  
418 794-2475 • 1 800 665-6527  
ParcsQuebec.com



...on en  
parle encore

au Musée d'histoire  
naturelle de Miguasha

**Découvrez comment obtenir  
10 % de rabais en visitant**  
[www.attraitsgaspésie.com](http://www.attraitsgaspésie.com)



**ATTRACTIONS  
INCONTOURNABLES**  
*Gaspésie*

**jardins de métis**  
reford gardens   
**FINE FLEUR DE LA GASPÉSIE**

[www.jardinsdemetis.com](http://www.jardinsdemetis.com)

**BIOPARC**  
LE JARDIN ANIMALIER  
DE LA GASPÉSIE

[www.bioparc.ca](http://www.bioparc.ca)

**Exploramer**  
La mer à découvrir Discovering the sea

[www.exploramer.qc.ca](http://www.exploramer.qc.ca)

**Pointe-au-Père**  
Site historique maritime

**Le sous-marin Onondaga**  
**Le Musée Empress of Ireland**  
**La station de phare**

8 juin au 6 octobre 2013 de 9 h à 18 h  
1000, rue du Phare, Rimouski  
Sortie 621 de l'autoroute 20  
418 724-6214

En collaboration avec



Parcs Canada Parks Canada

[shmp.qc.ca](http://shmp.qc.ca)

[empress2014.ca](http://empress2014.ca)

