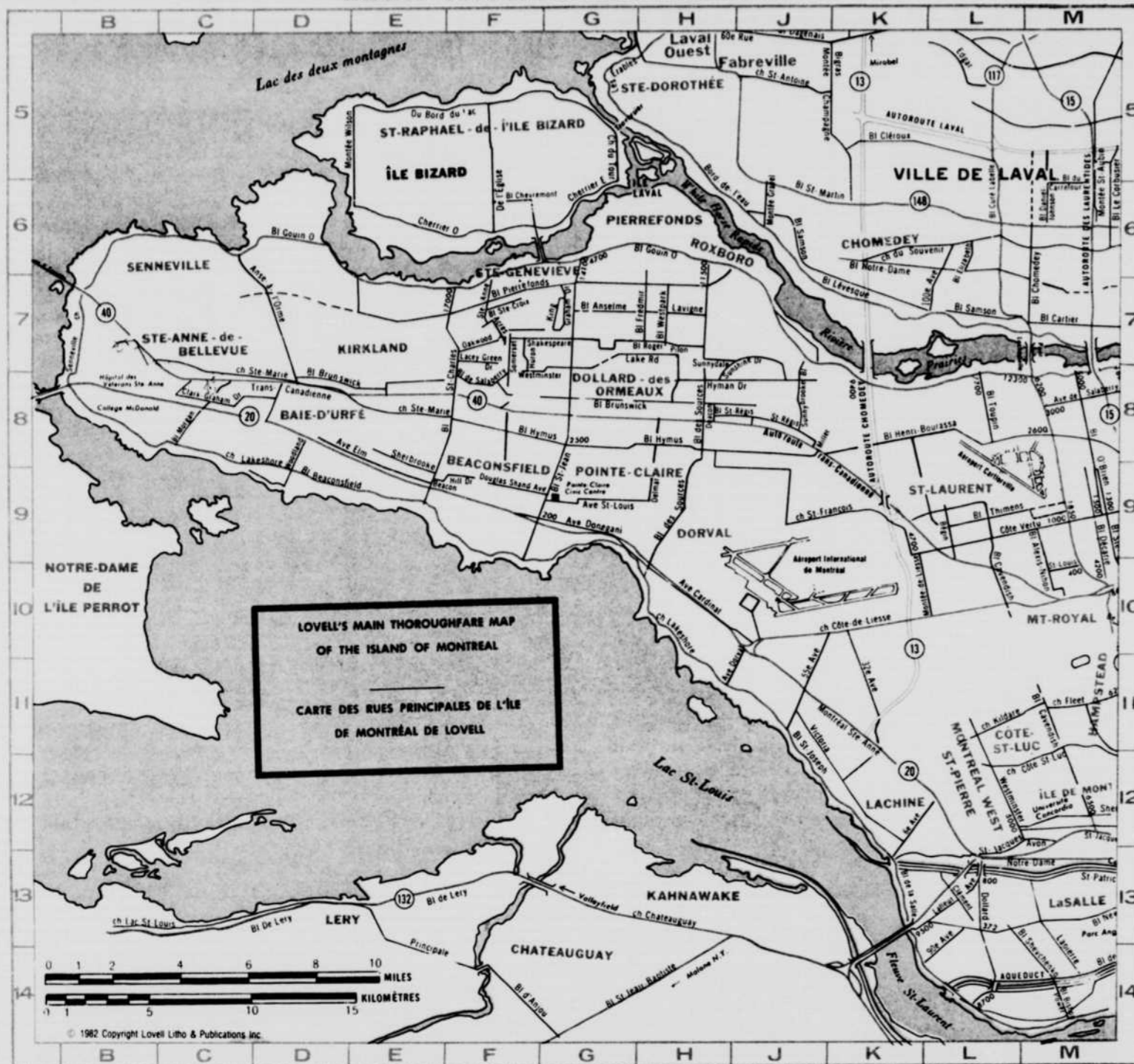


MAIN THOROUGHFARE MAP

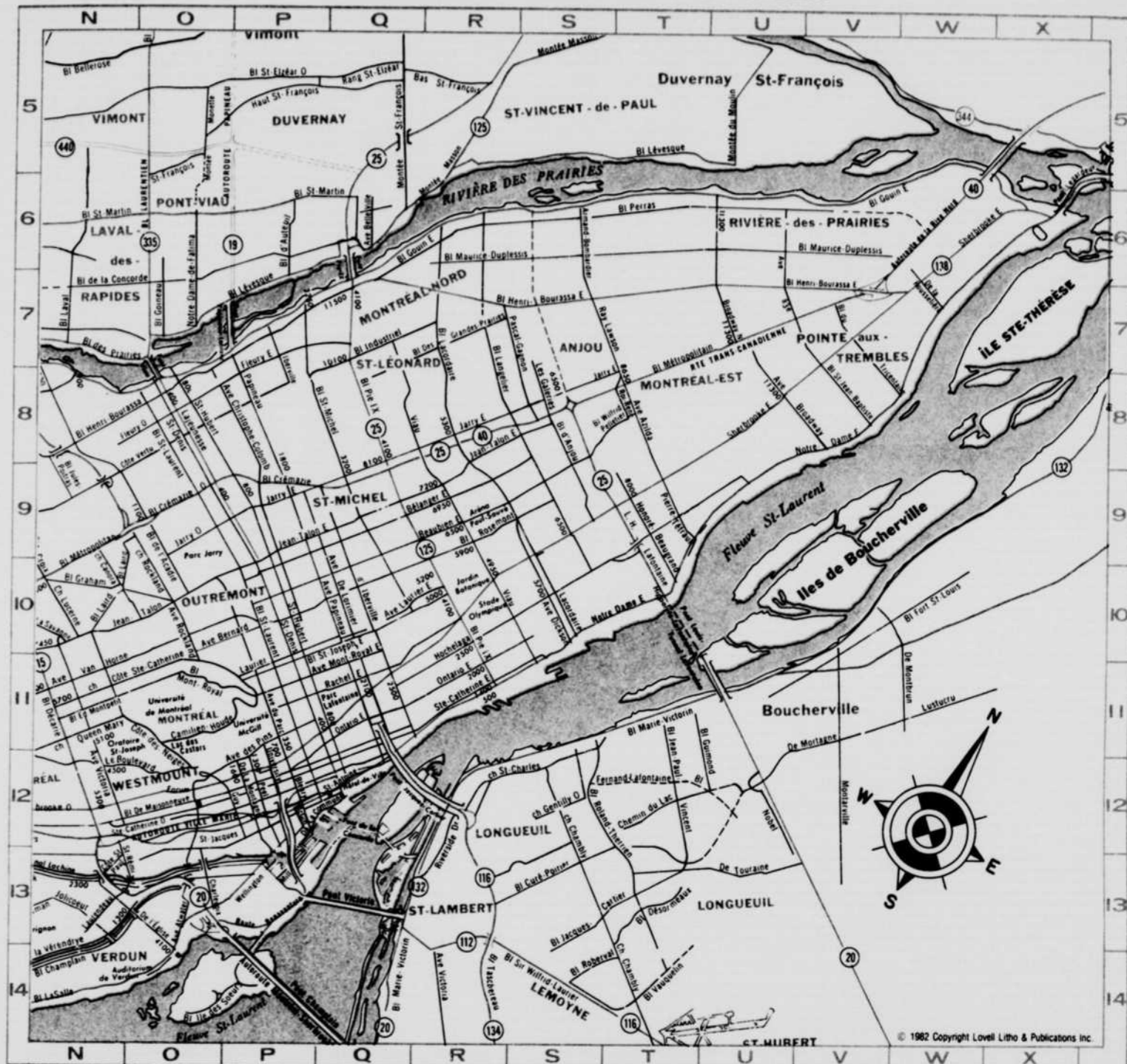


LOVELL'S MAIN THOROUGHFARE MAP
OF THE ISLAND OF MONTREAL
CARTE DES RUES PRINCIPALES DE L'ÎLE
DE MONTRÉAL DE LOVELL

INDEX

6th Av (Lchn)	Bonaventure Autoroute	P 12 Elm av (Bcnfld)	E 8 Crémazie Boul O	O 8
32th Av (Lchn)	The Boulevard	M 11 Fleet Rd (H)	M 11 Décarie Boul	M 10
55th Av (Lchn)	Bridge	P 12 Fleury E	P 7 De l'Acadie Boul	N 8
59th Av (RivP)	K 12 Broadway av (PaT)	V 7 Fleury O	O 8 De la Montagne	P 12
90th Av (LaS)	J 11 Broadway Nord (MtIE)	V 7 Fredmir Boul (DdesO)	G 7 De La Rousselière (PaT)	W 7
Acres (DdesO)	J 11 Brunswick Boul (DdesO)	H 7 Gouin Boul E	O 7 De La Savanne	V 14
Anse à l'Orme(K)	U 5 Camilien Houde Drtive	P 11 Gouin Boul O	N 7 De La Vérendrye Boul	N 13
Anselme Lavigne Boul (DdesO)	L 13 Canal Rd (StP)	K 12 Graham Boul (MtRyl)	N 9 De l'Église	O 13
Alexis Nihon Boul (StLnt)	F 7 Canora Rd (MtRyl)	O 10 Graham Drive (Prfds)	F 6 De Lorimier av	O 9
Atwater av	C 6 Cavendish Boul	H 9 Guy	P 12 Delmar (PtCir)	G 8
Armand-Bombardier (RivP)	L 10 Centrale (LaS)	M 12 Henri-Bourassa Boul E	O 7 De Maisonneuve Boul E	O 11
Autoroute des Laurentides	O 13 Centre	M 14 Henri-Bourassa Boul O	O 7 De Maisonneuve Boul O	P 12
Avon Rd (MtIW)	S 6 Champlain Boul	O 12 Hochelaga	R 10 De Salaberry av	N 7
Azilda av (Anj)	L 12 Christophe Colomb av	M 14 Honoré-Beaugrand	S 9 Des Grandes-Prairies Boul	Q 7
Beacon Hill Drive (Bcnfld)	T 8 Church av (Ver)	O 13 Huron (DdesO)	F 7 Des Ormeaux	U 9
Beaconsfield Boul (Bcnfld)	E 8 Clark Graham Drive (Bd'U)	P 9 Hyman Drive (DdesO)	H 7 Des Pins E	P 11
Beaubien E	C 8 Clément (LaS)	O 13 Hymus Boul (PtCir)	F 8 Des Pins O	P 11
Beaugrand	P 10 Common	L 7 Iberville	O 10 Des Sources Boul (DdesO)	H 8
Bégin (StLnt)	T 9 Côte-de-Liesse Rd	G 12 Ile des Soeurs Boul (Nun's)	P 14 Dickson av	S 9
Bélanger E	K 9 Côte-des-Neiges Ch	L 10 Island (Ver)	O 7 Dollard (LaS)	L 14
Bernard av O	P 9 Côte Ste-Catherine Ch	L 10 Industriel Boul MtIN)	P 9 Donegani av (PtCir)	G 9
Bishop Power Boul (LaS)	P 10 Côte St-Luc Ch	M 11 Jarry O	O 9 Dorval av (Drvl)	H 10
Bléury	M 14 Côte St-Paul Ch	M 11 Jean-Talon E	P 9 Douglas Shand av	F 8
Bois-Franc Ch (StLnt)	P 12 Côte Vertu (StLnt)	N 13 Jean-Talon O	M 10 Edouard-Montpetit Boul	O 11
	M 8 Crémazie Boul E	L 9 Jolicoeur	N 13 Kildare Rd (CStLuc)	L 11
		P 8 Jules Poitras Boul	N 8	

CARTE DES RUES PRINCIPALES



© 1982 Copyright Lovell Litho & Publications Inc.

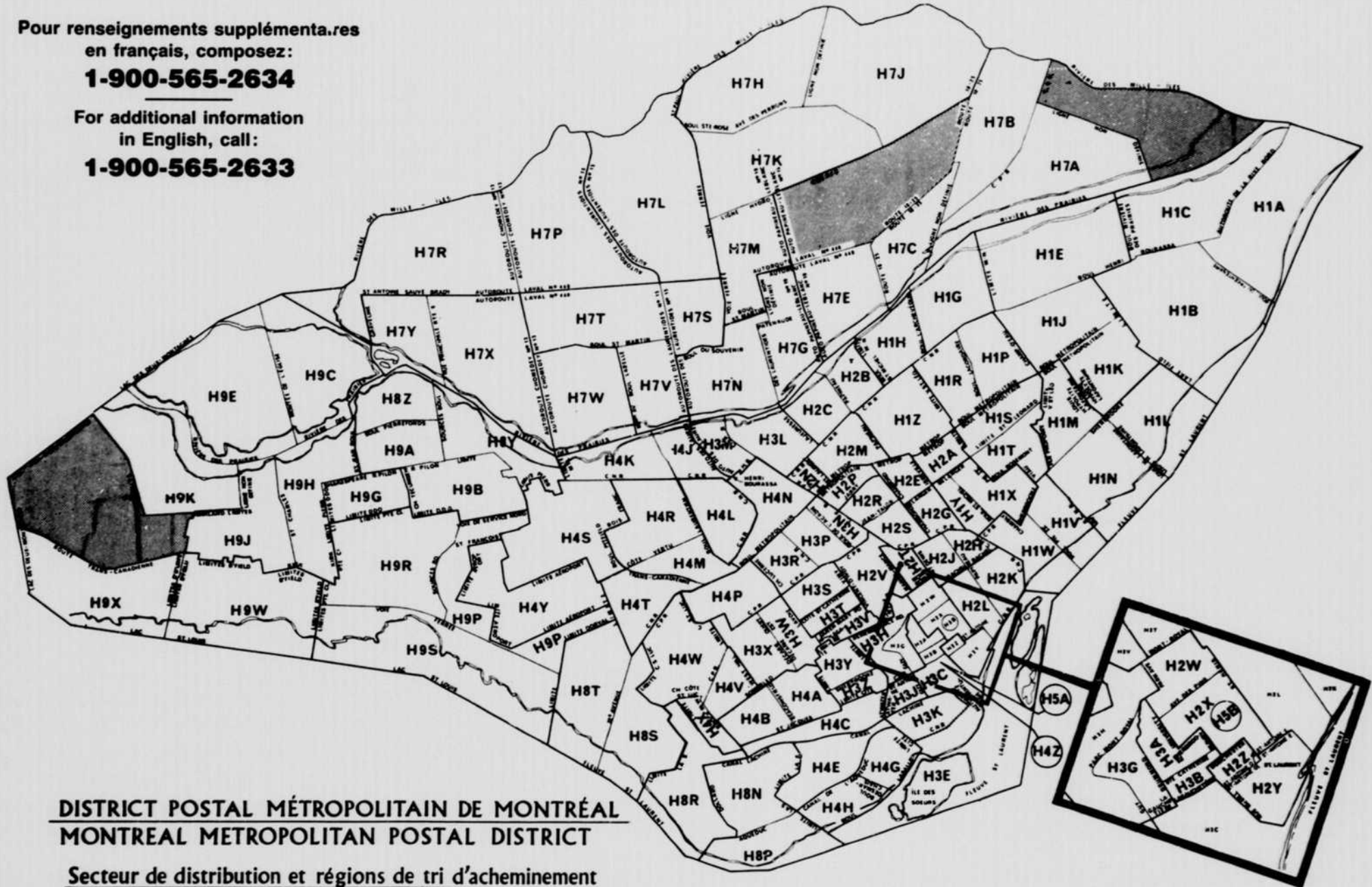
King ((Prfds)	F 6 Montée St-Léonard	T 8 Rockland Rd (MtRyl)	O 9 St-Rémi	O 13
Lacey Green Drive (K)	E 7 Montreal Ste-Anne Boul	D 8, H 10 Roger Pilon Boul (DdesO)	G 6 Senneville Rd (Sanvl)	B 7
Lacordaire Boul	R 7 Morgan Rd (Bd'U)	B 7 Roi-René (Anj)	S 5 Shakespeare (DdesO)	F 6
Lafleur av (LaS)	L 14 Mont-Royal av E	P 11 Rosemont Boul	P 10 Sherbrooke (Bcnfld)	F 8
Laird Boul (MtRyl)	N 9 Mont-Royal av O	P 11 Ste-Anne (StA)	B 7 Sherbrooke E	O 11
Lake Rd (DdesO)	G 7 Newman Boul (LaS)	M 13 St-Antoine	P 12 Sherbrooke O	P 12
Lakeshore Rd	C 8 Notre-Dame E	Q 12 Ste-Catherine E	Q 11 Shevchenko Boul (LaS)	L 13
Langelier Boul	S 8 Notre-Dame O	Q 12 Ste-Catherine O	P 12 Somerset (DdesO)	F 7
Lapierre (LaS)	L 13 Oakwood (Prfds)	F 6 St-Charles Boul	E 7 Sunnydale Rd (DdesO)	H 7
La Salle Boul	K 14, N 14 O'Brien Boul	M 8 Ste-Croix Boul (Prfds)	F 6 Sunshine Drive (DdesO)	H 7
Laurendeau	N 13 Ontario E	O 11 Ste-Croix Boul (StLnt)	M 9 Thimens Boul (StLnt)	L 9
Laurentien Boul	M 8 Ontario O	O 11 St-Denis	Q 11 Toupin Boul	L 7
Laurier av E	P 10 Papineau av	O 10 St-François Ch (StLnt)	J 8 Trans-Canadienne Route	D 7, K 9
Laurier O	P 10 Parc av	O 11 St-Hubert	Q 11 University	P 11
Léger Boul (MtIN)	Q 6 Peel	P 12 St-Jacques (StP)	L 12 Upper Lachine Rd	N 12
Les Galeries d'Anjou Boul (Anj)	S 8 Perras Boul	L 4 St-Jacques	P 12 Van Horne av	P 10
Lucerne Rd (MtRyl)	N 10 Pie IX Boul	Q 8 St-Jean-Baptiste Boul	V 7 Viau	S 10
McGill	P 12 Pierrefonds Boul (DdesO)	F 6 St-Joseph Boul (Lchn)	J 12 Victoria (Lchn)	J 12
Maisonneuve Boul E	O 11 Pierre Tétrault	U 9 St-Joseph Boul E	Q 10 Victoria av	N 12
Maisonneuve Boul O	P 12 Pitfield Boul (StLnt)	K 8 St-Joseph Boul O	P 10 Wellington	O 13
Maurice Duplessis Boul	R 6 Queen Mary Ch	N 11 St-Laurent Boul	P 10 Westminster av	L 12
Métropolitain Boul	Q 8 Rachel E	P 11 St-Louis av (PtCir)	F 8 Westpark Boul (DdesO)	H 6
Métropolitain Boul (Lakeshore)	H 10 Rachel O	P 11 St-Louis (StLnt)	M 9 Wilfrid Pelletier Boul (Anj)	T 8
Mill	P 12 Ray Lawson (Anj)	T 7 Ste-Marie Rd (K)	D 7 Windsor	P 12
Mont-Royal Boul (O)	O 11 René-Lévesque Boul E	Q 11 St-Michel Boul	Q 8 Woodland av (Bcnfld)	N 13
Montée-de-Liesse (StLnt)	K 8 René-Lévesque Boul O	P 12 St-Patrick	O 13	
Montée Rivière-des-Prairies (RivP)	U 6 Rockland av (O)	O 10 St-Pierre	P 12	

Pour renseignements supplémentaires
en français, composez:

1-900-565-2634

For additional information
in English, call:

1-900-565-2633



DISTRICT POSTAL MÉTROPOLITAIN DE MONTRÉAL
MONTREAL METROPOLITAN POSTAL DISTRICT

Secteur de distribution et régions de tri d'acheminement
Delivery area and forward sortation areas

— LIMITE DES R.F.A.
— F.S.A. BOUNDARIES
— LIMITE LES SUCCURSALES
— POSTAL STATION BOUNDARIES

POSTAL CODE POSTAL

Comment utiliser le CODE postal

1. Le numéro de CODE doit toujours figurer en dernière place dans l'adresse.
2. Ecrivez toujours le numéro de CODE en majuscules.
3. Ne mettez ni point, ni aucun autre signe de ponctuation dans le numéro de CODE.
4. Laissez un espace équivalent à un caractère entre les deux parties du numéro de CODE.
5. Ne soulignez jamais le numéro de CODE. Ne rattachez pas de quelque façon que ce soit les caractères du numéro de CODE.
6. Si possible, inscrivez le numéro de CODE sur une ligne distincte au bas de l'adresse.

Pour renseignements additionnels, composez 1-900-565-2634

How to use the Postal CODE

1. Always show the CODE as the last item of the address.
2. Always print the CODE in block capitals.
3. Do not use periods or other punctuation marks anywhere in the CODE.
4. Leave a clear space, equivalent to one character, between the two parts of the CODE.
5. Never underline the CODE. Do not join the characters of the CODE in any way.
6. Whenever possible, place the CODE on a line by itself at the end of the address.

For additional information, call 1-900-565-2633

Comment utiliser cet annuaire

1. Les CODES postaux sont indiqués pour chaque rue après la description de la rue. Dans le cas des municipalités qui ont le service par facteurs, les numéros civiques des maisons sont répartis en chiffres impairs, puis pairs. Le CODE postal correspondant apparaît sur la même ligne. Quant aux municipalités qui n'ont pas le service par facteurs, le CODE postal est indiqué à l'endroit habituel mais sans numéro civique.
2. Lorsqu'un astérisque précède un numéro, ou un groupe de numéros, dans la deuxième colonne, ce numéro désigne une suite ou une pièce à l'adresse apparaissant. Cette suite ou pièce possède son propre CODE postal, lequel est indiqué sur la même ligne, dans la dernière colonne.
3. Parfois, les numéros de rue ("182", "192", ou "214" par exemple) font partie d'un ensemble de numéros ("182-214") ayant un CODE particulier. Ces numéros (ou numéro, dans certains cas) sont ensuite déplacés vers la gauche et répétés sur les lignes suivantes avec un CODE postal différent. Cela se produit quand une organisation importante, une conciergerie ou un immeuble à bureaux, chacun avec son propre CODE, se situent à ces adresses.

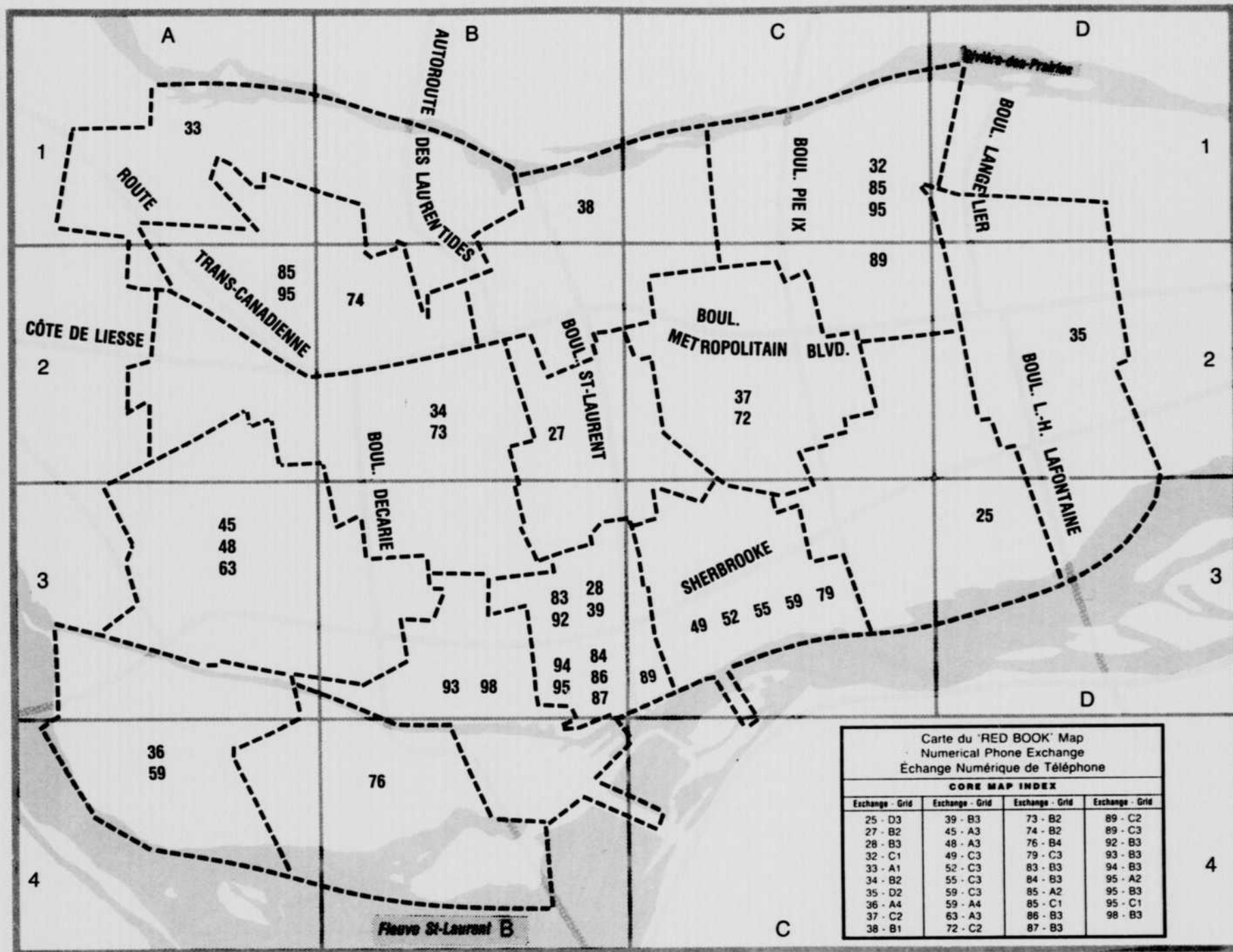
How to use this directory

1. The postal CODES are listed for each street following the street description. For municipalities served by letter carriers the civic house numbers are broken down into odd then even numbers. The corresponding postal CODE appears on the same line. For municipalities not having letter carrier service the postal CODE is listed in the usual position but civic house numbers are not shown.
2. When an asterisk precedes a number, or group of numbers, in the second column, this number specifies a suite or room number at the address listed. This suite or room has a separate postal CODE, listed on the same line in the last column.
3. Occasionally, street numbers (in this example "182", "192" and "214") are part of a group of numbers ("182-214") which has a particular CODE. These numbers (or number, in some cases) are then moved to the left and repeated on the following lines, with different postal CODES. This indicates that at these addresses are located a large business firm or organization, or an apartment or office building, with their own CODES.

ILLUSTRATION

ADAM CR					
VERDUN					
DE RIVERVIEW AVE NORD À 450 ST-ÉDOUARD					
> 2E OF 1500 CHURCH AVE					
IMPAIR	2331	2355	K4H	6S9	
	2365	—	K4H	6T1	
	2365	*389	K4H	6T2	
PAIR	2328	2340	K4H	6T3	
PRINCIPALE AV					
LAVAL, CHOMEDEY					
DE 1218 GOSSELIN EST À 1206 1E AVE					
IMPAIR	211	219	K4E	5N6	
	225	253	K4E	5N7	
PAIR	140	164	K4H	6S5	
	182	214	K4H	6S6	
	182	—	K4H	6S7	
	192	—	K4H	6S8	
	214	—	K4H	6S9	





Carte du 'RED BOOK' Map
 Numerical Phone Exchange
 Échange Numérique de Téléphone

CORE MAP INDEX			
Exchange - Grid	Exchange - Grid	Exchange - Grid	Exchange - Grid
25 - D3	39 - B3	73 - B2	89 - C2
27 - B2	45 - A3	74 - B2	89 - C3
28 - B3	48 - A3	76 - B4	92 - B3
32 - C1	49 - C3	79 - C3	93 - B3
33 - A1	52 - C3	83 - B3	94 - B3
34 - B2	55 - C3	84 - B3	95 - A2
35 - D2	59 - C3	85 - A2	95 - B3
36 - A4	59 - A4	85 - C1	95 - C1
37 - C2	63 - A3	86 - B3	98 - B3
38 - B1	72 - C2	87 - B3	

H

Carte du 'RED BOOK' Map
Numerical Phone Exchange - Échange Numérique de Téléphones

PERIMETER MAP INDEX

Exchange - Grid	Exchange - Grid	Exchange - Grid	Exchange - Grid
225 - H8	472 - H6	641 - L8	687 - J6
268 - H8	473 - H6	642 - K5	688 - J6
430 - J7	474 - J5	643 - K5	689 - J6
421 - H7	476 - H5	644 - K5	691 - J8
422 - J7	477 - J5	645 - K5	692 - J8
425 - H8	478 - J5	646 - K6	694 - H7
426 - H7	479 - H6	647 - K6	695 - H7
428 - H7	491 - H6	648 - K6	696 - H7
429 - H8	492 - K5	651 - L6	697 - H7
430 - J5	493 - K5	653 - L6	698 - J8
432 - J5	498 - K5	655 - L6	699 - J8
434 - J5	526 - L6	656 - L7	672 - J7
435 - J5	543 - J5	659 - H8	678 - J7
437 - J5	582 - K5	661 - J6	679 - J8
441 - L6	585 - K5	662 - J6	681 - K5
442 - K6	619 - H8	663 - J6	682 - K5
443 - L7	620 - H7	664 - K5 - J6	683 - L6
444 - H8	621 - J5	665 - K5 - J6	684 - K5
445 - L7	622 - J5	666 - K5	685 - K5
446 - K6 - L6	623 - H6	667 - J6	686 - K5
447 - L7	624 - H7	668 - J6	687 - H6
448 - K6	625 - J5	669 - H6	688 - H6
449 - L6	626 - H7	670 - K6	689 - H6
452 - H8	627 - H7	671 - L7	690 - J5
454 - J8	628 - J5	672 - L7	691 - H6 - J6
457 - H7	629 - J6	674 - K6	692 - J5
460 - L7	630 - H7	676 - L7	693 - J6
461 - L6	631 - J7	677 - K6	694 - J6
462 - L7	632 - K8	678 - L7	695 - J6
463 - K6	633 - J7	679 - K6	696 - H6
464 - L6	634 - J7	680 - J6	697 - J6
465 - L7	635 - K8	681 - J6	698 - J6
466 - L7	636 - J7	682 - H7	699 - J6
467 - L6	637 - J7	683 - H7	700 - J6
468 - K6	638 - K8	684 - J7	701 - J6
470 - K5	639 - J7	685 - J7	
471 - K5	640 - K5	686 - J6	

LOVELL LITHO & PUBLICATIONS INC.
 423 St-Nicolas, Montréal H2Y 2P4
 Tél. 849-3518

