

**Surveillance et inventaire archéologiques dans le  
Vieux-Québec en 2016. Rues de la Ménagerie, Hébert  
et Christie**





**Surveillance et inventaire archéologiques dans le  
Vieux-Québec en 2016. Rues de la Ménagerie, Hébert  
et Christie**

Ethnoscop, 2017

ISBN 978-2-89552-160-0

Ce projet a été financé par le Service de l'ingénierie de la Ville de Québec dans le cadre de travaux de réfection de rues.

*Photographies de la page couverture :*

Rue de la Ménagerie à gauche (VDQ1607-NUM2-30) et rue Hébert à droite (VDQ1607-NUM1-133)

## Résumé

---

Des travaux d'excavation ont été réalisés par la Ville de Québec dans les rues de la Ménagerie, Hébert et Christie en 2016. Ces travaux consistaient principalement à mettre à niveau les réseaux d'aqueduc et d'égout. Puisqu'ils devaient se dérouler dans le site patrimonial du Vieux-Québec, le ministère de la Culture et des Communications a exigé qu'ils soient soumis à une surveillance archéologique. En outre, la Ville de Québec a souhaité qu'un inventaire soit réalisé dans la rue de la Ménagerie. Cet inventaire a été effectué du 19 au 22 juillet, suivi d'une surveillance archéologique dans les trois rues du 25 juillet au 30 octobre.

L'inventaire dans la rue de la Ménagerie, ouverte vers 1725, n'a pas permis de retracer d'anciens niveaux de circulation. Cependant, des murs de briques et de pierres furent localisés en bordure de la cour arrière du 9, rue Sainte-Famille; ils sont associés à des dépendances de la fin du XIX<sup>e</sup> siècle. Une autre fondation, dans le prolongement du mur ouest du 9, rue Monseigneur-De Laval, appartient à un appentis visible sur un plan d'assurances de 1879. Les sondages fouillés au centre de la rue ont contribué à démontrer l'étendue des perturbations provoquées par des travaux antérieurs, dont la pose d'un drain de bois à une époque indéterminée. Des conduites de Bell et d'Hydro-Québec étaient également présentes dans la rue.

La surveillance archéologique sur la rue Hébert a confirmé que la partie centrale avait été affectée par la pose de conduites d'utilités publiques à au moins deux reprises. D'ailleurs, des puisards et une chambre de vannes en brique commune ont été mis au jour dans cette rue. Malgré tout, un mur de pierres a été dégagé dans la cour arrière du Manoir des Remparts (3½, rue des Remparts). Un autre vestige de pierres, le mur de fondation nord d'un appentis construit entre 1910 et 1923, a été dégagé dans le prolongement du mur nord du Manoir des Remparts. En outre, des concentrations d'artefacts ont été mises au jour et des détails architecturaux ont été notés lors du dégagement des fondations des bâtiments existants.

Les travaux dans la rue Christie et en périphérie de celle-ci ont également contribué à relever quelques ressources archéologiques. Trois vestiges ont été associés aux services d'utilités publiques. Un coin de bâtiment fut identifié dans la rue Hamel à la jonction de la rue Couillard; il pourrait représenter le coin sud-ouest d'un édifice construit vers 1725.

Le potentiel archéologique résiduel sous la chaussée des rues de la Ménagerie, Hébert et Christie est maintenant nul. Cependant, des sols intacts demeurent en place sous les trottoirs et des vestiges sont présents dans les arrière-cours.



# Table des matières

---

<b>Liste des figures</b> .....	v
<b>Liste des photographies</b> .....	vii
<b>Liste des plans</b> .....	ix
<b>Liste des participants</b> .....	xi
<b>1.0 Introduction</b> .....	1
1.1 Mandat .....	1
1.2 Méthodes de travail.....	1
<b>2.0 Cadre historique</b> .....	5
2.1 Occupation préhistorique .....	5
2.2 Occupation historique.....	9
2.3 Rues de la Ménagerie, Hébert et Christie .....	13
<b>3.0 Résultats</b> .....	15
3.1 Rue de la Ménagerie .....	15
3.1.1 Sites archéologiques à proximité immédiate .....	15
3.1.2 Inventaire.....	17
3.1.3 Surveillance archéologique.....	26
3.2 Rue Hébert .....	29
3.2.1 Sites archéologiques à proximité immédiate .....	29
3.2.2 Surveillance archéologique .....	33
3.3 Rue Christie .....	38
3.3.1 Sites archéologiques à proximité immédiate .....	38
3.3.2 Surveillance archéologique .....	38
<b>4.0 Conclusion et recommandations</b> .....	47
<b>Bibliographie</b> .....	49

## Annexes

### Annexe 1 Détails architecturaux

### Annexe 2 Inventaires des artefacts et des écofacts

### Annexe 3 Catalogues des photographies



## Liste des figures

---

Figure 1	Robert de Villeneuve, « Plan de la ville de Québec en la Nouvelle France où sont marquées les ouvrages faits et a faire pour la fortification », vers 1692 – le nord est en bas (Archives nationales d’outre-mer [ANOM] FR CAOM 3DFC439A).....	10
Figure 2	Gaspard Joseph Chaussegros de Léry, « Plan de la ville de Quebec », 1727 – le nord est au coin inférieur droit (Centre d’archives de Québec de Bibliothèque et Archives nationales du Québec [BAnQ] P600,S4,SS4,D593).....	11
Figure 3	François Lemaître dit Lamorille, « Plan du fief Sault-au-Matelot », 1750 – le nord est en bas (Archives du Séminaire de Québec [ASQ], tiroir 211, n° 10).....	12
Figure 4	Adolphe Larue, « Plan du Quartier du Séminaire tel que désigné dans l’Acte de la Corporation de la Cité de Québec », 1833 (Archives de la Ville de Québec [AVQ] B-344.7, FC 141).....	14
Figure 5	Rue de la Ménagerie, coupe stratigraphique de la paroi sud de la sous-opération VDQ1607-1B.....	19
Figure 6	Rue de la Ménagerie, coupe stratigraphique de la paroi sud de la sous-opération VDQ1607-1C.....	22
Figure 7	Charles Edward Goad, « Insurance plans of the city of Quebec », 1879 (Centre d’archives de Québec de BAnQ P600,S4,SS1,D65).....	26
Figure 8	Charles Edward Goad, « Insurance plan of the City of Quebec », 1898 (BAnQ catalogue Iris 0003028680).....	27
Figure 9	Robert de Villeneuve, « Plan de la ville de Québec en la Nouvelle France où sont marquées les ouvrages faits et a faire pour la fortification », vers 1692, superposé sur la trame du bâti actuel (Ville de Québec).....	37
Figure 10	« Interprétation du bâti de 1727 » (Ethnoscop 1998 : plan 7).....	41
Figure 11	« Interprétation du bâti de 1752 » (Ethnoscop 1998 : plan 8).....	42
Figure 12	François Lemaître dit Lamorille, propriétés à l’ouest de la rue Sainte-Famille, 1758 (Archives de la Fabrique Notre-Dame de Québec).....	43
Figure 13	Joseph Bouchette, « City of Quebec », 1815 (Éditions Élysée).....	44
Figure 14	« Interprétation du bâti de 1815 » (Ethnoscop 1998 : plan 11).....	45



## Liste des photographies

---

Photo 1	Inventaire en cours dans la rue de la Ménagerie, vue vers le sud (VDQ1607-NUM2-28).....	17
Photo 2	Fin de fouille du sondage VDQ1607-1B (VDQ1607-NUM2-13).....	18
Photo 3	Fin de fouille du sondage VDQ1607-1C, vue vers le sud (VDQ1607-NUM2-15).....	20
Photo 4	Conduites de Bell et sol naturel en paroi sud du sondage VDQ1607-1C, vue vers le sud (VDQ1607-NUM2-26).....	21
Photo 5	Fin de fouille du sondage VDQ1607-1D, vue vers le nord (VDQ1607-NUM2-18).....	23
Photo 6	Pièces de bois mises au jour au fond des sous-opérations VDQ1607-1E/CeEt-353-3B, vue vers le nord (VDQ1607-NUM2-46) .....	24
Photo 7	Sous-opération CeEt-353-3C en cours de fouille, vue vers le nord (CeEt-353-16-NUM1-32) .....	25
Photo 8	Sous le drain, fondation VDQ1607-2A1 dans le prolongement du mur ouest du 9, rue Monseigneur-De Laval, vue vers l'est (VDQ1607-NUM2-75).....	26
Photo 9	Vestiges de dépendances en brique dans l'arrière-cour du 9, rue Sainte-Famille, vue vers le nord-ouest (VDQ1607-NUM2-101).....	28
Photo 10	Mur de fondation est d'une dépendance en brique, vue vers le sud-ouest (VDQ1607-NUM2-117) .....	28
Photo 11	Mur de fondation VDQ1607-2B7 dans la cour arrière du Manoir des Remparts (VDQ1607-NUM1-225) .....	34
Photo 12	Vestige VDQ1607-2B12 dans le prolongement du mur est du 9-17, rue des Remparts, vue vers le nord (VDQ1607-NUM1-296).....	35
Photo 13	Baïonnette en métal ferreux trouvée devant le 25, rue Hébert (photographie Isabelle Hade) .....	38



## Liste des plans

---

Plan 1	Localisation des aires d'intervention .....	2
Plan 2	Localisation des sous-opérations .....	3
Plan 3	« Étude de potentiel archéologique paléohistorique » (Ethnoscop 1998 : plan 17) .....	7
Plan 4	Interventions archéologiques, rue de la Ménagerie.....	16
Plan 5	Interventions archéologiques, rue Hébert.....	31
Plan 6	Interventions archéologiques, rue Christie.....	37



# Liste des participants

---

## **DIRECTION**

### **Ville de Québec**

*Division de l'architecture et du patrimoine*

Serge Rouleau      Archéologue

*Service de l'ingénierie*

Luc Néron          Ingénieur de projet

Pierre-Éric Ahier    Chargé de projet

## **RÉALISATION**

### **Ethnoscop**

Martin Royer      Responsable du projet, corédacteur des sections 1.2, 3.1.1, 3.2 et 3.3.1 et réviseur du rapport

Michel Huot      Archéologue historien, rédacteur principal du rapport

Alexandre Naud    Technicien spécialisé

Christine Perrault    Technicienne spécialisée

Jean Croteau      Cartographe

Mauricio Palacios    Cartographe

Isabelle Hade      Spécialiste en culture matérielle

Armelle Ménard      Adjointe administrative et chargée d'édition



## 1.0 Introduction

---

### 1.1 Mandat

En 2016, la Ville de Québec a mandaté Ethnoscop afin de procéder à des interventions archéologiques dans trois rues du site patrimonial du Vieux-Québec où devaient se dérouler des travaux de voirie et d'ingénierie (plan 1). Ainsi, des travaux de construction de conduites d'utilités publiques ont été réalisés sur la rue de la Ménagerie, dans la portion comprise entre les rues Monseigneur-De Laval et Hébert. Par ailleurs, cette dernière fut touchée dans sa totalité, comme la rue Christie. Les interventions ont été faites sous le permis de recherche archéologique 16-HuoM-02.

### 1.2 Méthodes de travail

En premier lieu, un inventaire a été réalisé dans la rue de la Ménagerie du 19 au 22 juillet, la présence de sols non perturbés ayant été présumée pour ce secteur. Cette expertise a débuté par un décapage mécanique de l'espace ciblé (sous-opérations VDQ1607-1A et CeEt-353-3A). À la suite de ce décapage, cinq sondages (VDQ1607-1B à 1D et CeEt-353-3B et 3C) ont été positionnés stratégiquement et fouillés manuellement, en tenant compte des séquences stratigraphiques. Une surveillance archéologique a ensuite été effectuée dans les rues de la Ménagerie (sous-opérations VDQ1607-2A et CeEt-353-4A et 4B), Hébert (sous-opérations VDQ1607-2B, CeEt-32-19A, CeEt-269-2A, CeEt-312-2A, CeEt-313-2A, CeEt-314-2A, CeEt-315-3A, CeEt-316-2A, CeEt-317-2A, CeEt-318-2A, CeEt-353-4A et CeEt-707-3A) et Christie (sous-opérations VDQ1607-2C, CeEt-329-2A, CeEt-339-2A, CeEt-349-2A et CeEt-350-2A) et ce, du 25 juillet au 30 octobre (plan 2). Le système de Tikal a été préconisé pour l'enregistrement des données. Les limites des sous-opérations et les vestiges architecturaux ont fait l'objet de relevés d'arpentage. Les vestiges mobiliers ont été nettoyés et inventoriés, mais seuls ceux provenant des sites archéologiques ont été conservés, comme le veulent les normes de la Ville de Québec. Certains vestiges immobiliers, soit ceux dans les rues de la Ménagerie, des Remparts et Hamel, ont pu être préservés.



RUES DE LA MÉNAGERIE, HÉBERT ET CHRISTIE,  
VIEUX-QUÉBEC

INTERVENTIONS ARCHÉOLOGIQUES  
LOCALISATION DES AIRES D'INTERVENTION  
PLAN 1

— AIRES D'INTERVENTION



Source : Plan base, cartographie numérique, ville de Québec,  
© 2016 Google Maps.  
SCOPQ Fuseau 7, NAD83 SCRS et C-GVD28 (NMM)

0 20 40 m  
ÉCHELLE : 1/2000

VDQ1607  
ethnoscop

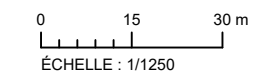
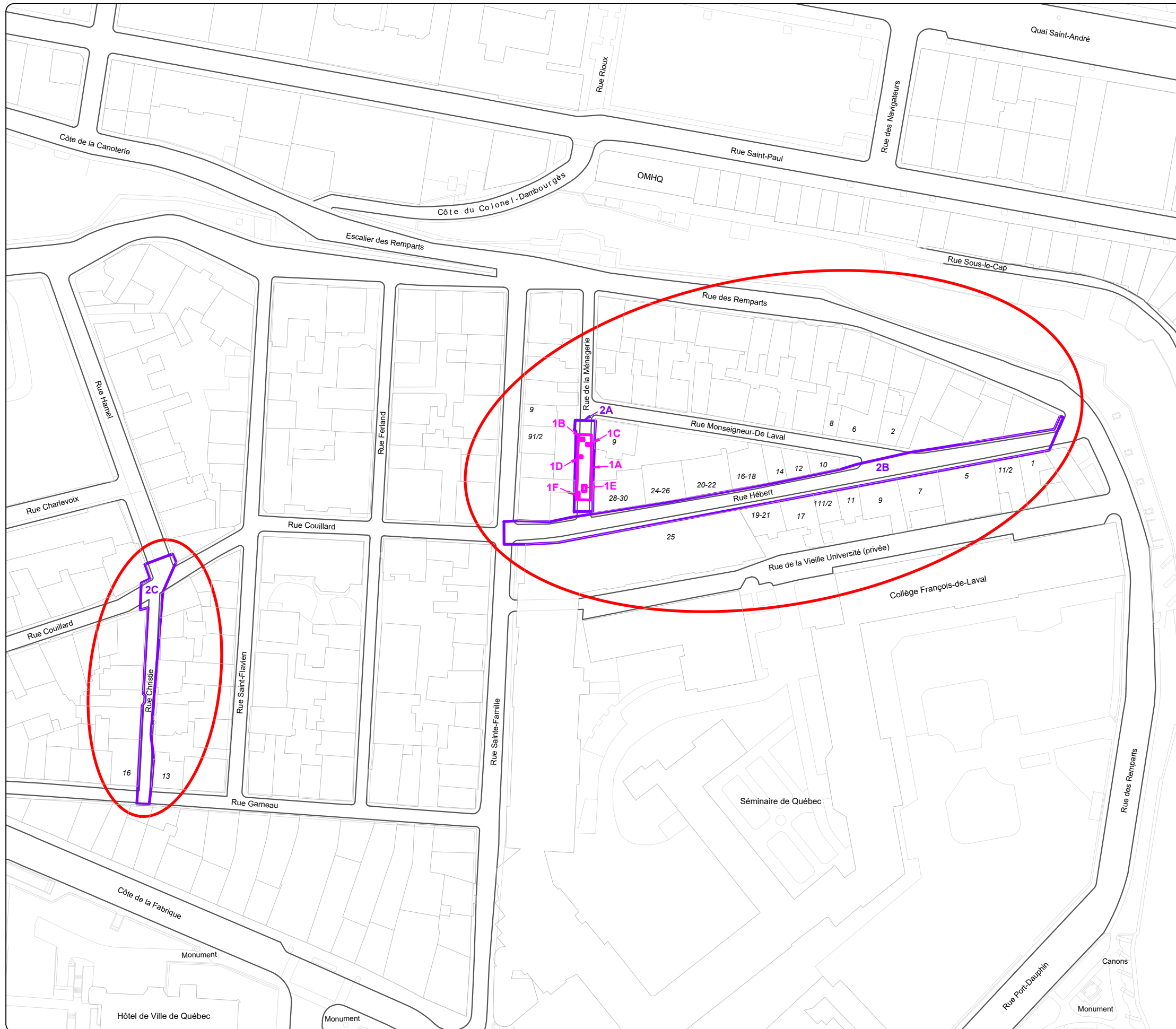
RUES DE LA MÉNAGERIE, HÉBERT ET CHRISTIE,  
VIEUX-QUÉBEC

INTERVENTIONS ARCHÉOLOGIQUES

LOCALISATION DES SOUS-OPÉRATIONS

PLAN 2

- AIRES D'INTERVENTION
- SOUS-OPÉRATION
- IDENTIFICATION DE SOUS-OPÉRATION



Source : Plan base, cartographie numérique, ville de Québec,  
SCOPQ Fuseau 7, NAD83 SCRS et C-GVD28 (NMM)



## 2.0 Cadre historique

---

Le sous-secteur du Séminaire de Québec (Ethnoscop 1998) est circonscrit par la rue des Remparts au nord, le Séminaire à l'est, les rues Sainte-Famille et Garneau au sud et les rues Couillard et Hamel à l'ouest. Son histoire riche et diversifiée a été largement documentée. Les pages qui suivent dressent un survol de l'évolution des lieux.

### 2.1 Occupation préhistorique

L'occupation du Vieux-Québec remonte à la période du Paléoindien et se poursuit jusqu'à l'arrivée des premiers Européens. En effet, dès 9 000 ans avant aujourd'hui, la haute-ville de Québec a émergé. Peu à peu, la mer s'est retirée, exondant de nouveaux replats de terrasses propices à une occupation. Des interventions archéologiques menées entre les murs du Séminaire ont confirmé l'existence d'un environnement viable possédant plusieurs caractéristiques inhérentes à l'implantation d'une population autochtone. De plus, les traces de fruits, plantes et arbustes trouvées dans les sols démontreraient également la disponibilité de ressources alimentaires. Pour le sous-secteur du Séminaire de Québec, six zones à potentiel archéologique paléohistorique ont été identifiées, dont trois concernant les rues à l'étude (plan 3). Jusqu'à maintenant, trois expertises ont mené à la découverte d'artefacts préhistoriques, dont une dans la cour des Petits en 1991 (Hébert 1992) et deux autres dans le stationnement près de la rue des Remparts en 1993 et 1995 (Plourde 1993 et 1995). Cependant, selon les archéologues, les objets mis au jour ne sont pas diagnostiques, ne pouvant être datés ou provenant de sols perturbés, voire rapportés.



RUES DE LA MÉNAGERIE, HÉBERT ET CHRISTIE,  
VIEUX-QUÉBEC

INTERVENTIONS ARCHÉOLOGIQUES

ÉTUDE DE POTENTIEL ARCHÉOLOGIQUE  
PALÉOHISTORIQUE

PLAN 3

GRAPHE TOPOLOGIQUE

--- VECTEUR D'APPROPRIATION CONTINU

--- ESPACE CENTRAL

DÉRIVATION ARCHÉOLOGIQUE

--- ZONE À POTENTIEL ARCHÉOLOGIQUE

① NUMÉRO DE ZONE

GÉOMORPHOLOGIE

→ RAMPE

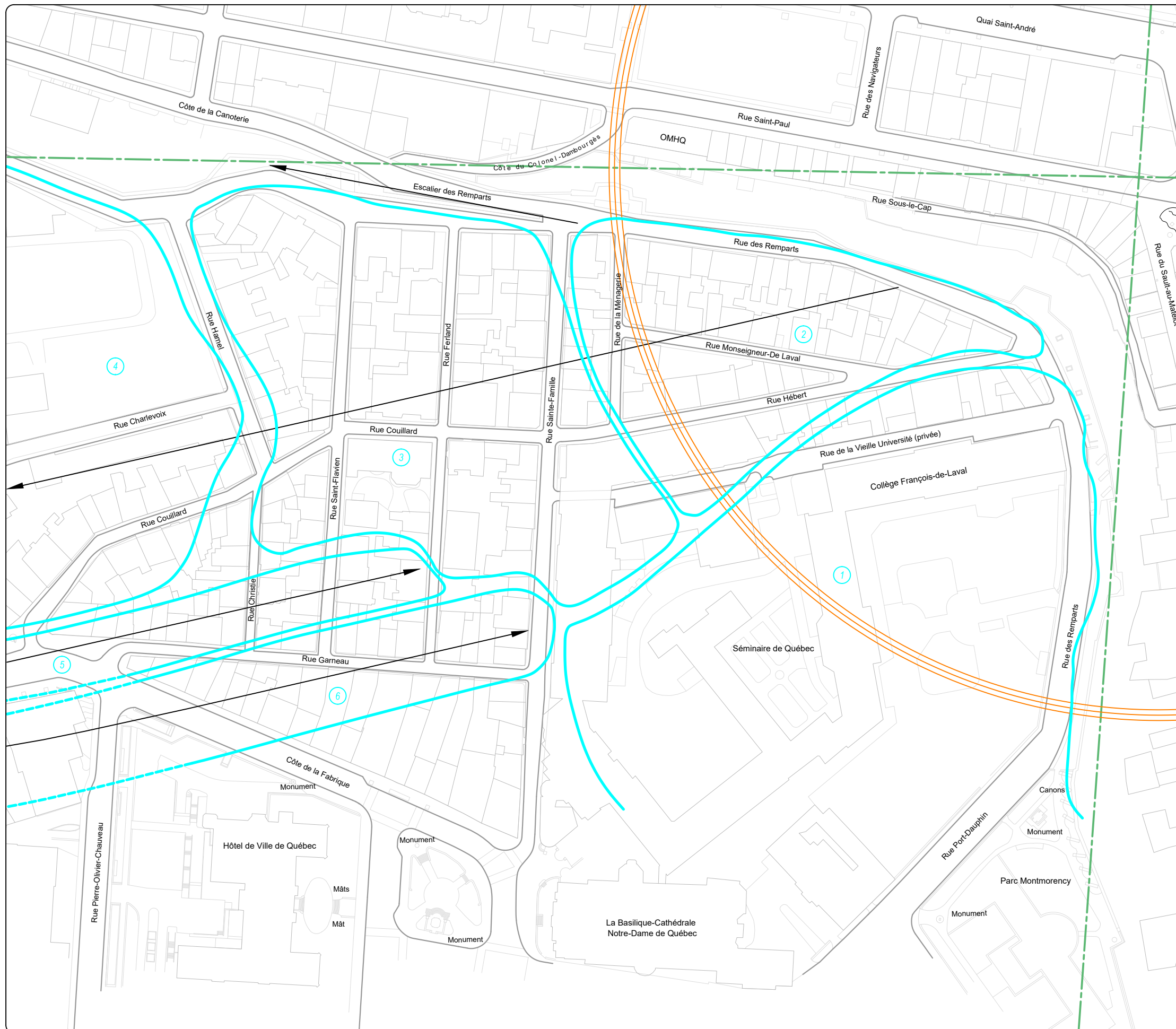
0 15 30 m  
ÉCHELLE : 1/1500



Source : Plan base, cartographie numérique, ville de Québec,  
Ethnoscop 1998 : plan 17  
SCOPQ Fuseau 7, NAD83 SCRS et C-GVD28 (NMM)

ethnoscop

VDQ1607





## 2.2 Occupation historique

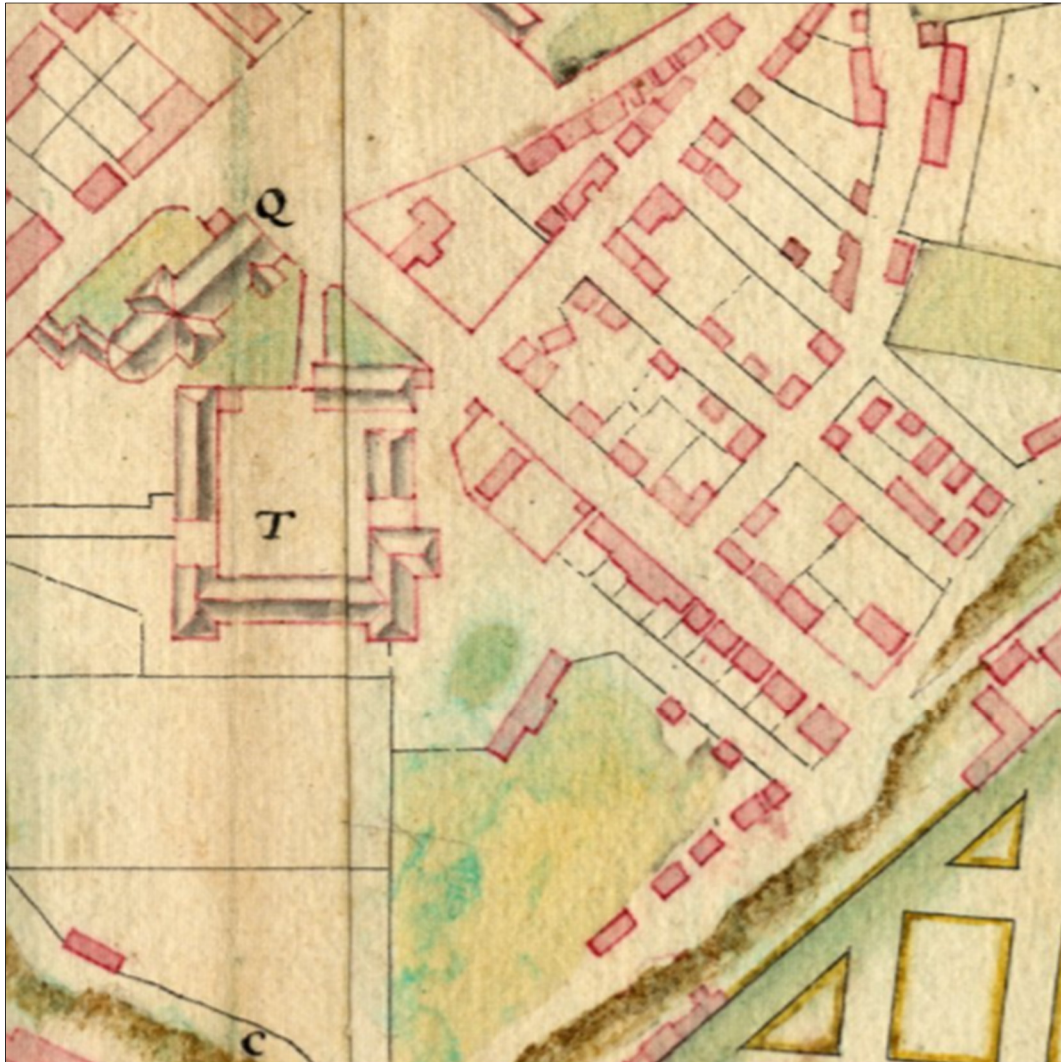
Au début de l'occupation française, plus précisément en 1617, la parcelle de terrain représentant maintenant le sous-secteur du Séminaire de Québec est attribuée à Louis Hébert, un des premiers agriculteurs à exploiter et à subsister de sa terre avec sa famille. Dès l'année suivante, Champlain mentionne que Hébert possède de beaux jardins où poussent toutes sortes de légumes et que ses terres sont « semées de beaux grains » (DBC, volume (1000-1700) [www.biographi.ca/fr/bio/hebert.\\_louis\\_1F.html](http://www.biographi.ca/fr/bio/hebert._louis_1F.html)). En 1626, l'enclos d'Hébert est érigé en fief et seigneurie; il sera dorénavant nommé Sault-au-Matelot. Hébert décède d'une chute sur la glace en 1627. Entre temps, Guillaume Couillard hérite de la moitié du fief grâce à son alliance avec la fille d'Hébert, scellée en 1621 (DBC; volume (1000-1700) [www.biographi.ca/fr/bio/couillard\\_de\\_lespinay\\_guillaume\\_1F.html](http://www.biographi.ca/fr/bio/couillard_de_lespinay_guillaume_1F.html)). En 1634, la terre de la famille Hébert et Couillard, traversée de chemins et de sentiers (Simoneau 2008 : 36), compte plusieurs bâtiments, dont des corps de logis, une grange et une étable. Le domaine comprend également un moulin, une brasserie, d'un four à chaux et une fontaine.

En 1666, après quelques transactions, le Séminaire de Québec acquiert le fief du Sault-au-Matelot dans sa presque totalité (Ethnoscop 1998 : 29). Après cette vente, une nouvelle fonction institutionnelle se greffera au sous-secteur. Le Séminaire occupait déjà des bâtiments présents en périphérie du site. Avec l'achat des terres de l'enclos, il peut développer son complexe par l'ajout de nouvelles bâtisses (figure 1), dont le Petit séminaire (1675-1677) et l'aile de la Procure (1678-1681). Ce ne sera que vers 1750 que le Séminaire complètera son aménagement immobilier (Simoneau 2008 : 21). Cette première expansion touche plus particulièrement la partie sud du fief, donc en périphérie des rues à l'étude. Seul un vaste bâtiment de ferme construit au début du XVIII<sup>e</sup> siècle et qui contenait des animaux et même une brasserie aurait été présent dans l'entourage de la rue de la Ménagerie, d'où son appellation. L'emplacement stratégique du site favorisa aussi l'implantation d'ouvrages défensifs. Une première palissade fut construite par Provost en 1690 et une deuxième par Beaucours en 1693.

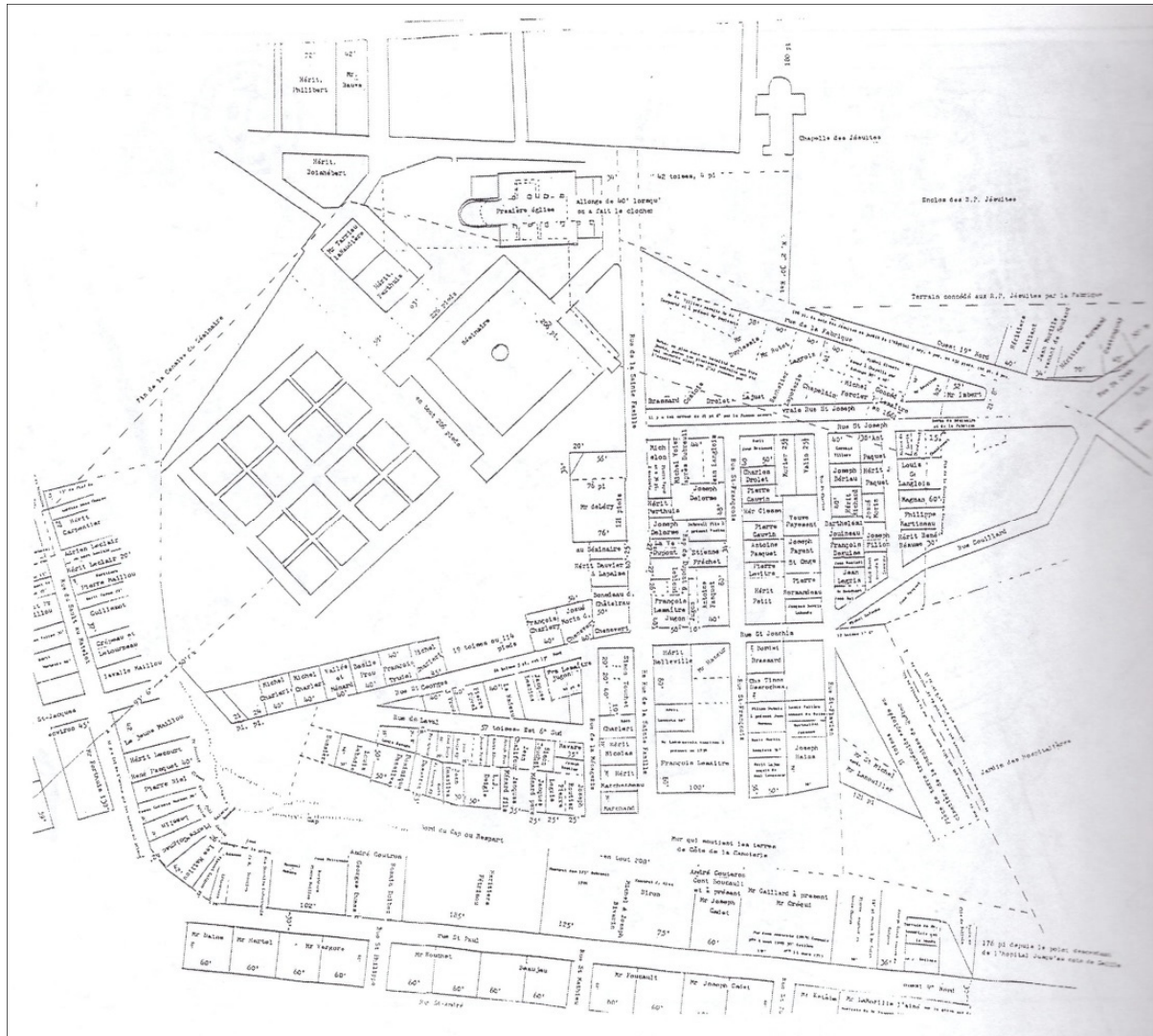
On assiste au début du XVIII<sup>e</sup> siècle à un accroissement démographique à Québec. La basse-ville ne suffit plus à loger la population. Des pressions des autorités civiles sont émises à l'égard des communautés religieuses qui occupent la majorité des grands espaces de Québec. L'emplacement du fief du Saut-au-Matelot n'échappe pas à ces demandes de lotissements. Des concessions surviennent alors, surtout le long de la rue Sainte-Famille. À partir des années 1720, les abords du Séminaire connaîtront de nombreux lotissements (figure 2). Jusqu'en 1755, toutes les voies publiques actuelles sont tracées, sauf les rues Hamel et de l'Université (figure 3). À cette date, 168 bâtiments occupent 183 lots (Ethnoscop 1998 : 35). Par ailleurs, des améliorations sont apportées aux fortifications de la rue des Remparts, du début des années 1740 jusqu'à l'arrivée de Wolfe à Québec.



**Figure 1** Robert de Villeneuve, « Plan de la ville de Québec en la Nouvelle France où sont marquées les ouvrages faits et a faire pour la fortification », vers 1692 – le nord est en bas (Archives nationales d'outre-mer [ANOM] FR CAOM 3DFC439A)



**Figure 2** Gaspard Joseph Chaussegros de Léry, « Plan de la ville de Quebec », 1727 – le nord est au coin inférieur droit (Centre d'archives de Québec de Bibliothèque et Archives nationales du Québec [BAHQ] P600,S4,SS4,D593)



**Figure 3** François Lemaître dit Lamorille, « Plan du fief Sault-au-Matlot », 1750 – le nord est en bas (Archives du Séminaire de Québec [ASQ], tiroir 211, n° 10)

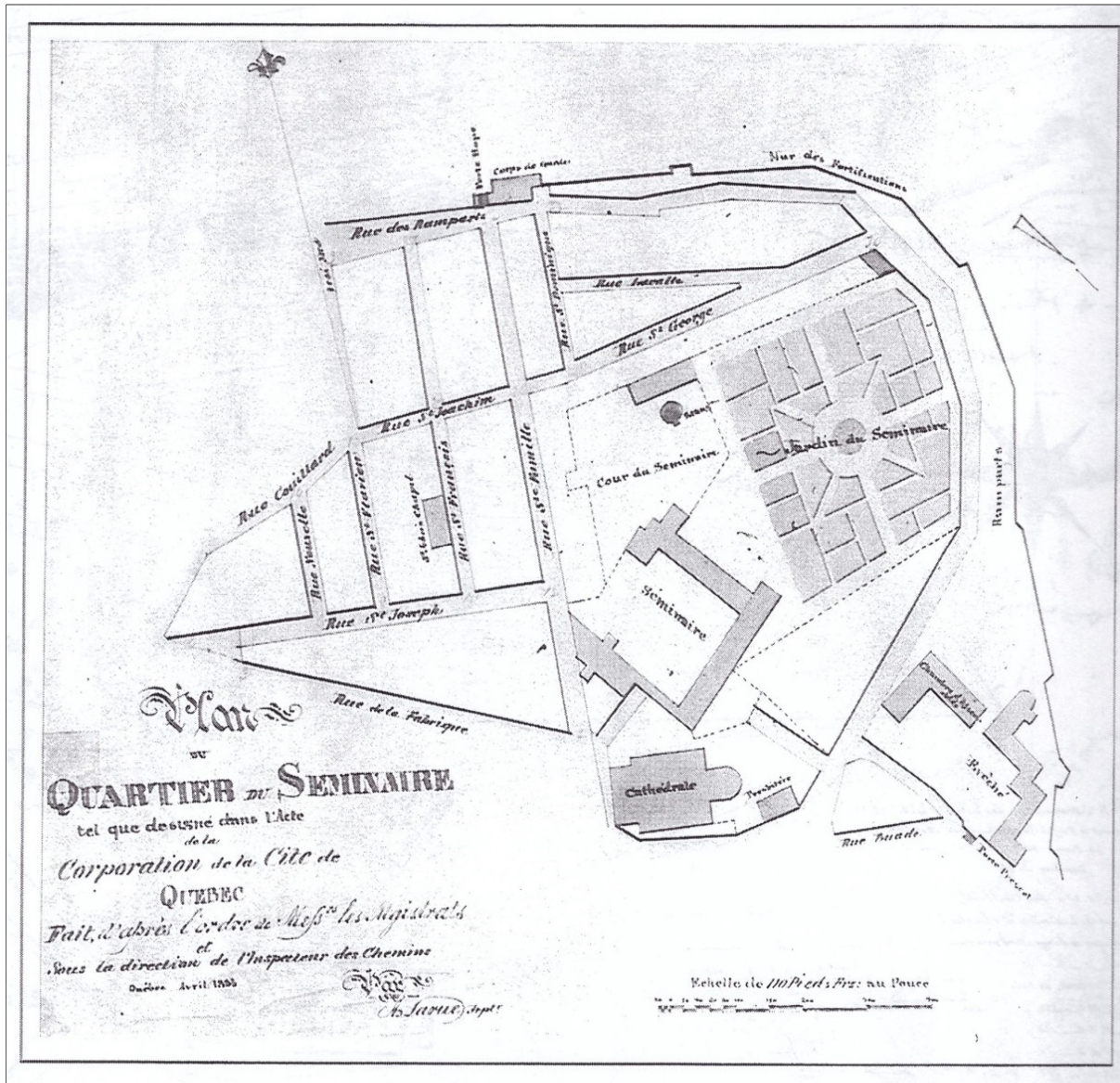
Lors de la Guerre de Conquête, le Séminaire et ses abords sont touchés par les bombardements – ainsi, le Séminaire est fermé de 1759 à 1765. Mais peu à peu, la vie reprend son cours. Les bâtiments endommagés par les combats sont rénovés ou reconstruits. Quelques officiers anglais viennent s’installer dans le quartier. Des travaux seront apportés aux fortifications à la suite de l’invasion américaine de 1775-1776, comprenant près du Séminaire la construction de la porte Hope en 1786 et celle d’un mur de maçonnerie en 1805 en bordure de la rue des Remparts jusqu’à la porte du Palais. Le secteur se densifie tout de même. Dorénavant militaires, ouvriers, artisans et bourgeois se côtoient. Les anciens jardins et les cours disparaissent et l’on ajoute des étages ou des appentis aux habitations existantes.

La fondation de l’Université Laval en 1852 apporte un nouvel élan au développement. Plusieurs organismes, affiliés ou non à l’université, auront pignon dans le quartier. Le départ des soldats britanniques en 1871 provoquera d’importants changements et un regain d’intérêt pour le secteur. En premier lieu, certains éléments défensifs comme la porte Hope seront démolis pour améliorer la circulation. Le mur de fortification le long de la rue des Remparts sera abaissé en 1873, permettant ainsi une vue panoramique des environs. Tous ces éléments favoriseront le développement du sous-secteur jusqu’au début des années 1960, alors que l’Université Laval quitte le quartier, drainant ainsi tous les étudiants et les services s’y rattachant. Ce départ signe le déclin du quartier, qui périclité pendant une trentaine d’années. Mais depuis 1980, avec la mise en place d’une politique de revitalisation du Vieux-Québec par la Ville de Québec et le retour de l’École d’architecture de l’Université Laval, un vent de renouveau souffle sur le sous-secteur du Séminaire.

### 2.3 Rues de la Ménagerie, Hébert et Christie

C’est dans la première moitié du XVIII<sup>e</sup> siècle que sont tracées les trois rues ciblées par le mandat. La rue de la Ménagerie est ouverte vers 1725 (Ethnoscop2016 : 47), croisant le tracé d’un sentier qui, en 1692, reliait le domaine des Hébert-Couillard à la côte de la Canoterie (figure 1). Elle fut initialement connue sous le nom de Saint-Dominique d’après un plan de Larue de 1833 (figure 4), puis elle a été renommée Sainte-Monique vers 1840. Ce n’est qu’en 2002 que son toponyme actuel a été adopté.

La rue Hébert (Saint-Georges) a été ouverte vers 1750 (figure 3). Son toponyme actuel lui a été attribué en 1876. Comme la rue de la Ménagerie, la rue Christie a été tracée vers 1725 (figure 2). La cartographie de la première moitié du XIX<sup>e</sup> siècle la représente sous le nom Nouvelle (figure 4). Elle fut également nommée rue des Casernes, de par la proximité relative des Nouvelles Casernes. Son appellation actuelle date de 1876.



**Figure 4** Adolphe Larue, « Plan du Quartier du Séminaire tel que désigné dans l'Acte de la Corporation de la Cité de Québec », 1833 (Archives de la Ville de Québec [AVQ] B-344.7, FC 141)

## 3.0 Résultats

---

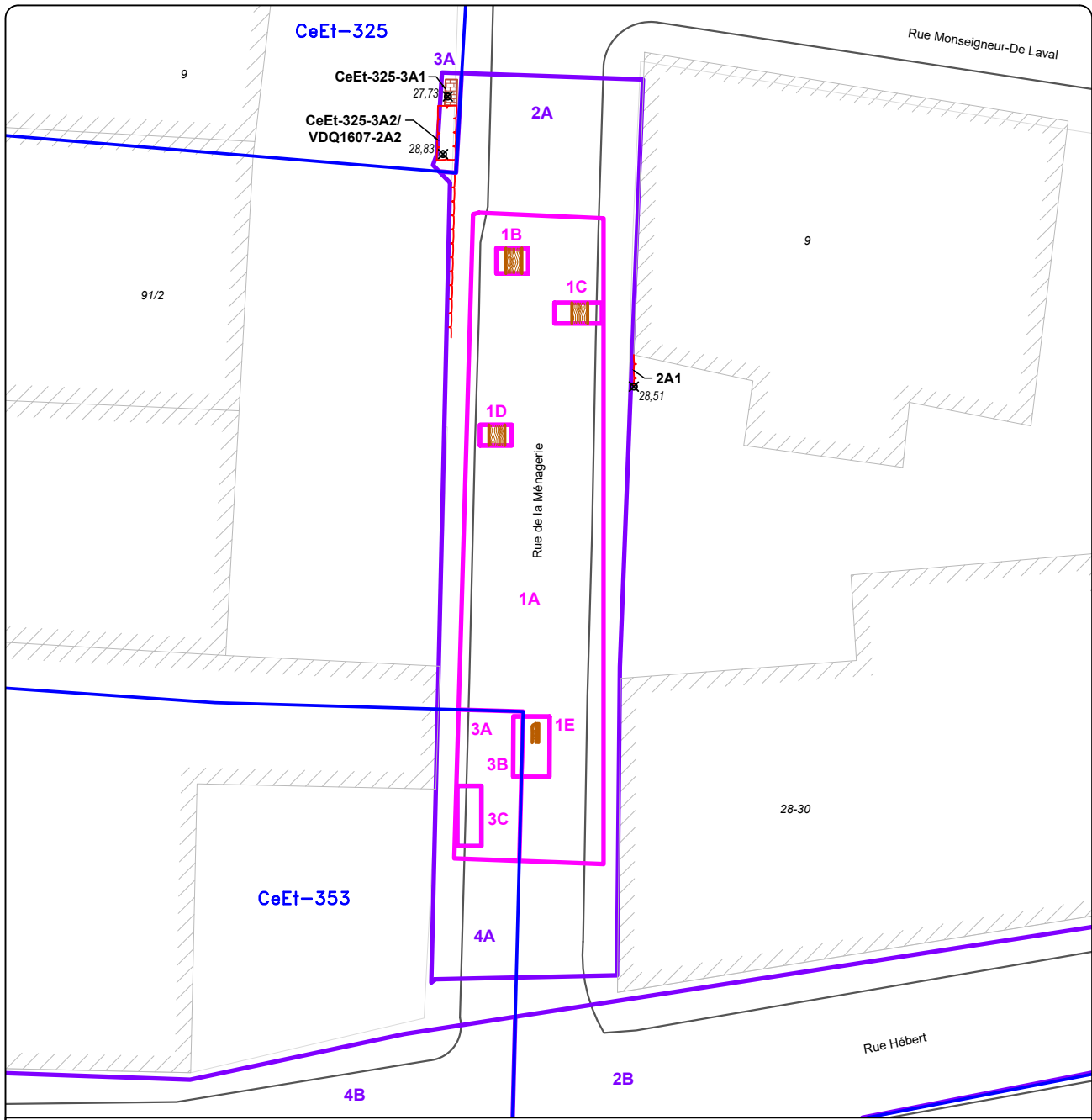
### 3.1 Rue de la Ménagerie

La partie nord de la rue de la Ménagerie avait déjà fait l'objet de travaux et d'une surveillance archéologique en 2014 (Ethnoscop 2016). La partie touchée en 2016, d'une longueur de 35 m, se trouve entre les rues Monseigneur-De Laval et Hébert (plan 4). Comme cette portion devait être exempte de conduites, un inventaire avait été commandé par la Ville de Québec (opérations VDQ1607-1 et CeEt-353-3). Par la suite, une surveillance archéologique fut menée pendant l'excavation pour la pose de conduites pluviales (sous-opérations VDQ1607-2A, CeEt-325-3A et CeEt-353-4A).

#### 3.1.1 Sites archéologiques à proximité immédiate



Le site CeEt-325 est localisé au 9, rue Sainte-Famille (plan 4). Des assemblages d'artefacts de la première moitié et de la deuxième moitié du XIX<sup>e</sup> siècle y ont été trouvés en 1985 (Tremblay et Croteau 1987) et des murs d'un appentis construit au début du XX<sup>e</sup> siècle y ont été mis au jour en 2014 (Ethnoscop 2016).

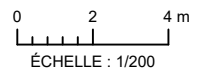
Le site CeEt-353 est localisé au 15, rue Sainte-Famille (maison Simon-Touchet). En 1985, un arc de décharge a été remarqué dans le mur de fondation sud, un ancien puits d'accès a été dégagé dans la rue et deux murets de pierres de la première moitié du XVIII<sup>e</sup> siècle ont été trouvés dans la cour arrière (Tremblay et Croteau 1987). En 1993, des fouilles ont permis la découverte d'un canal associé à la glacière ou la brasserie de la ferme Hébert-Couillard, d'aires de circulation de la fin du XVII<sup>e</sup> siècle ou du début du XVIII<sup>e</sup> siècle, d'un puits et d'un mur appartenant à une maison construite en 1723 (Quesnel *et al.* 1994).



RUES DE LA MÉNAGERIE, HÉBERT ET CHRISTIE,  
VIEUX-QUÉBEC

INTERVENTIONS ARCHÉOLOGIQUES  
RUE DE LA MÉNAGERIE  
PLAN 4

- |   |                                     |   |                                  |
|---|-------------------------------------|---|----------------------------------|
|  | SOUS-OPÉRATION                      |  | BRIQUE                           |
|  | 1A IDENTIFICATION DE SOUS-OPÉRATION |  | BOIS                             |
|  | SITE ARCHÉOLOGIQUE RECENSÉ          |  | MAÇONNERIE                       |
|  | CeEt-325 CODE BORDEN                |  | POINT D'ALTITUDE EN MÈTRES (NMM) |
|   |                                     |  | 2A1 IDENTIFICATION DE VESTIGE    |



Source : Plan base, cartographie numérique, ville de Québec,  
SCOPQ Fuseau 7, NAD83 SCRS et C-GVD28 (NMM)

VDQ1607  
**ethnoscop**

### 3.1.2 Inventaire

En premier lieu, la partie sud de la rue de la Ménagerie a été excavée mécaniquement jusqu'à l'apparition d'un sol (sous-opération VDQ1607-1A). Par la suite, cinq sondages de 1 m x 0,50 m ont été fouillés manuellement (photo 1).



**Photo 1** Inventaire en cours dans la rue de la Ménagerie, vue vers le sud (VDQ1607-NUM2-28)

#### **Sous-opération VDQ1607-1B**

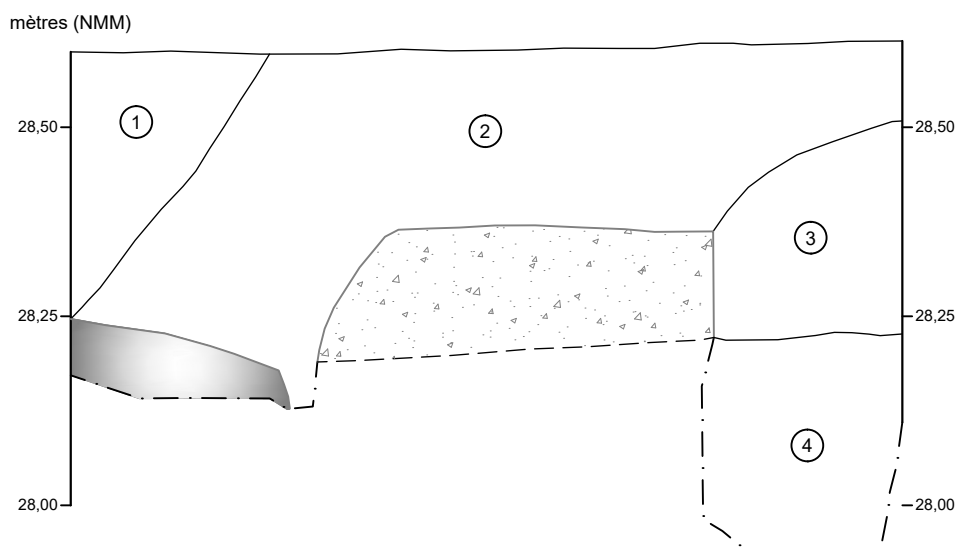
La sous-opération VDQ1607-1B se trouve dans la partie nord-ouest de la sous-opération VDQ1607-1A (photo 2 et plan 4). Sa fouille, sur une profondeur maximale de 0,70 m, a révélé la présence d'un massif de Bell en fonction et de quatre couches liées à trois événements (figure 5). La couche 1 représente le remplissage d'une tranchée de fonction indéterminée. De la terre cuite grossière (dont un fragment de contenant français), des fragments de contenants en faïence blanche, du *creamware*, de la terre cuite fine blanche, de la terre cuite fine blanche vitrifiée (dont des fragments de contenants inscrits « CLE[...] EN[GLAND] », « [RO]YAL » et « [H]ON[N]I SJOIT QUI MAL Y PE[NSE] », un fragment de contenant en grès grossier de Nottingham, du grès fin salin blanc, des clous forgés et des clous découpés font partie des artefacts recueillis. La couche 2 est associée à l'enfouissement du réseau de Bell; on y a entre autres ramassé du grès grossier nord-américain et un clou découpé. La couche 3, dans laquelle on n'a recueilli qu'un fragment de contenant en terre cuite fine blanche, formerait un rehaussement. La dernière couche fouillée, composée d'argile brune avec des galets de schiste, représente le sol naturel stérile.



**Photo 2** Fin de fouille du sondage VDQ1607-1B (VDQ1607-NUM2-13)

RUES DE LA MÉNAGERIE, HÉBERT ET CHRISTIE,  
VIEUX-QUÉBEC  
SOUS-OPÉRATION 1B, PAROI SUD

COUPE STRATIGRAPHIQUE



- ① Sable loameux noir contenant des lentilles de sable beige, du calcaire et du schiste
- ② Loam sableux noir avec des pierres schisteuses, du mortier et des artefacts
- ③ Loam sableux gris noirâtre avec des petits éclats de schiste
- ④ Argile brun marbré orangé avec des galets de schiste; sol naturel stérile
- Pierre
- Béton
- Limite diffuse
- · - Limite de fouille

0 0,5 m

ÉCHELLE : 1/10

VDQ1607  
ethnoscop

FIGURE 5

### Sous-opération VDQ1607-1C

La sous-opération VDQ1607-1C a été implantée dans la partie nord-est de la sous-opération VDQ1607-1A (photo 3 et plan 4). En cours de fouille, les mêmes perturbations que dans la sous-opération VDQ1607-1B ont été constatées, à savoir l'existence d'un massif de Bell en béton contenant deux conduites de céramique désaffectées et d'une tranchée vers le centre de la rue. Le remplissage de cette dernière renfermait entre autres de la faïence blanche, du *creamware*, de la terre cuite fine blanche, une anse en *Rockingham*, du grès fin salin blanc et un clou forgé, alors qu'un fragment de contenant en terre cuite grossière locale, de la faïence blanche, un fragment de soucoupe en *pearlware*, un fragment de bouteille en grès grossier du Derbyshire, du grès fin salin blanc, des clous forgés et des clous découpés font partie des artefacts récoltés dans le sol bordant les conduites de Bell. Le sol naturel remanié, avec des fragments de contenants en terre cuite grossière et en faïence blanche, est présent sous ces conduites (figure 6 et photo 4).



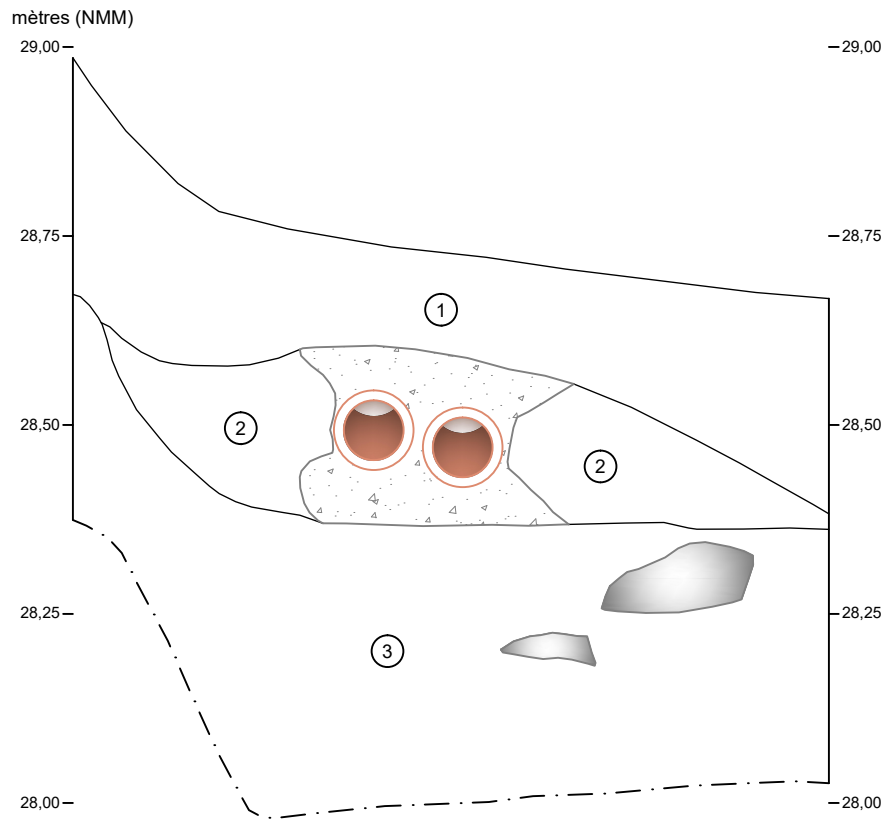
**Photo 3** Fin de fouille du sondage VDQ1607-1C, vue vers le sud (VDQ1607-NUM2-15)



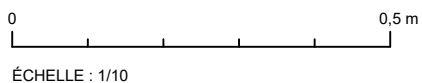
**Photo 4** Conduites de Bell et sol naturel en paroi sud du sondage VDQ1607-1C, vue vers le sud (VDQ1607-NUM2-26)

RUES DE LA MÉNAGERIE, HÉBERT ET CHRISTIE,  
VIEUX-QUÉBEC  
SOUS-OPÉRATION 1C, PAROI SUD

COUPE STRATIGRAPHIQUE



- ① Sable loameux brun foncé, ferme, avec du calcaire et du schiste
- ② Loam sableux brun avec de petits galets de schiste et de petites pierres subanguleuses
- ③ Argile brun marbré orangé avec beaucoup de pierres de schiste; sol naturel stérile
- Pierre
- Béton
- Limite diffuse
- · - Limite de fouille



VDQ1607  
ethnoscop

FIGURE 6

### Sous-opération VDQ1607-1D

La sous-opération VDQ1607-1D a été implantée à quelques mètres au sud de la sous-opération VDQ1607-1B (photo 5 et plan 4). La séquence stratigraphique est similaire à celle de la sous-opération 1B.



**Photo 5** Fin de fouille du sondage VDQ1607-1D, vue vers le nord (VDQ1607-NUM2-18)

### Sous-opération VDQ1607-1E/CeEt-353-3B

La sous-opération VDQ1607-1E/CeEt-353-3B est au centre de la rue de la Ménagerie, en face de la cour arrière du 30, rue Hébert (plan 4). La fouille s'est poursuivie jusqu'au roc, soit sur une profondeur de 0,96 m. Sauf au fond, le sondage ne contenait qu'un loam brun noirâtre avec des pierres et des galets de schiste, des fragments de briques et du mortier, dans lequel on a entre autres recueilli de la faïence blanche, des fragments de contenants en *creamware* et en terre cuite fine blanche, un fragment de bouteille en grès grossier du Derbyshire et un clou forgé. C'est à la base de cette couche qu'est apparue une première pièce de bois placée de chant. Épaisse de 0,04 m, elle a été dégagée sur une longueur de 1,16 m et sur une hauteur de 0,16 m. Le fond du sondage était formé d'une couche d'argile limoneuse brun foncé épaisse

de 0,10 m à 0,22 m, dans laquelle on trouva entre autres des fragments de contenants en terre cuite grossière de type Angleterre du Nord-Est, en faïence blanche et en *creamware*, de la terre cuite fine blanche et un tuyau de pipe en terre cuite fine argileuse blanche inscrit « A. COGHILL/GLASGO[W] » (1826-1890). À la suite de la fouille de cette couche, une seconde pièce de bois, celle-ci placée à l'horizontale, a été dégagée sur le roc (photo 6).

Les deux planches faisaient vraisemblablement partie d'un drain installé au milieu de la rue, vraisemblablement avant le milieu du XIX<sup>e</sup> siècle, période à partir de laquelle on utilise plutôt des conduites en terre cuite grossière ou en grès grossier. La couche d'argile limoneuse semble être un dépôt résiduel d'utilisation ou d'abandon. Par contre, le remplissage de tranchée sus-jacent, aussi présent dans les sondages 1B et 1C, est moderne, étant plus récent que le réseau de Bell (tournant du XX<sup>e</sup> siècle?). Il semble qu'une excavation ait été effectuée au centre de la rue au cours du XX<sup>e</sup> siècle, peut-être parce que la dégradation du drain en bois aura entraîné un affaissement de la chaussée.



**Photo 6** Pièces de bois mises au jour au fond de la sous-opération VDQ1607-1E/CeEt-353-3B, vue vers le nord (VDQ1607-NUM2-46)

### Sous-opération CeEt-353-3C

La sous-opération CeEt-353-3C a été positionnée en bordure est de la cour arrière de la maison Simon-Touchet sise au 15, rue Sainte-Famille (photo 7 et plan 4). Sous le trottoir et son lit de pose est apparue une argile sablonneuse brun grisâtre, compacte, avec des pierres, des lentilles de mortier et du charbon. Épaisse de 0,76 m, cette couche, vraisemblablement un rehaussement du milieu du XIX<sup>e</sup> siècle, contenait entre autres du *creamware*, du *pearlware*, de la terre cuite fine blanche, des fragments de bouteilles en grès grossier du Derbyshire, un fragment de contenant en grès rhénan brun, du grès fin salin blanc, un jeton en métal cuivreux de 1837 ou de 1852 portant l'inscription « BANK TOKEN CONCORDIA SALUS HALF PENNY » et des clous forgés. Le sol naturel stérile, une argile brune, a été atteint au fond du sondage, à 1,25 m sous la surface du trottoir.



**Photo 7** Sous-opération CeEt-353-3C en cours de fouille, vue vers le nord (CeEt-353-16-NUM1-32)

### 3.1.3 Surveillance archéologique

La surveillance archéologique menée pendant les travaux d'excavation dans la rue de la Ménagerie a mené à la description de deux vestiges architecturaux. Le vestige VDQ1607-2A1 a été dégagé sur une longueur de 1 m et une hauteur maximale de 0,22 m, dans le prolongement du mur de fondation ouest du 9, rue Monseigneur-De Laval (plan 4). Composé de deux à trois assises de pierres calcaires liées de mortier (photo 8), il représente le mur ouest d'un appentis existant en 1879 (figure 7) et démoli après 1957.

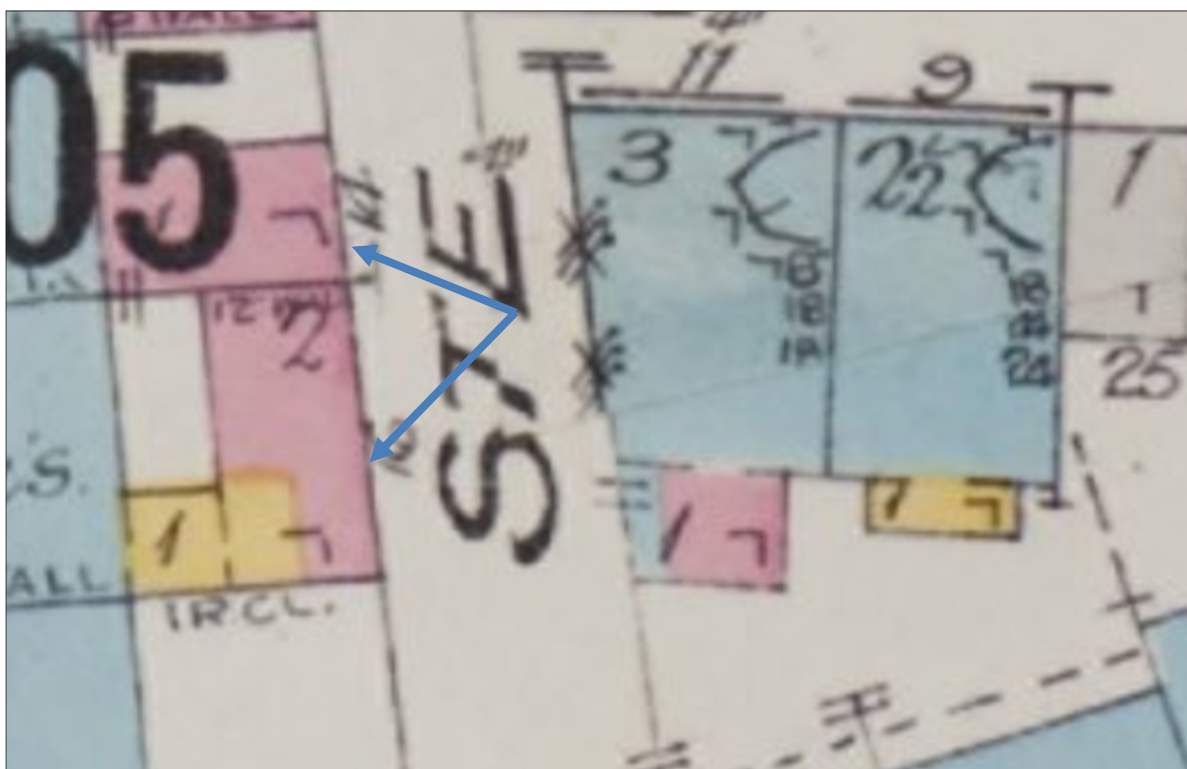


**Photo 8** Sous le drain, fondation VDQ1607-2A1 dans le prolongement du mur ouest du 9, rue Monseigneur-De Laval, vue vers l'est (VDQ1607-NUM2-75)



**Figure 7** Charles Edward Goad, « Insurance plans of the city of Quebec », 1879 (Centre d'archives de Québec de BAnQ P600,S4,SS1,D65)

D'autres vestiges sont apparus en bordure ouest de la rue de la Ménagerie, en partie sur le site CeEt-325 (plan 4). Un mur de briques communes (CeEt-325-3A1) long de 0,80 m venait s'appuyer contre un mur de pierres calcaires (CeEt-325-3A2/VDQ1607-2A2) long de 7,30 m. La partie en brique comprend un parement en panneresse et un parement en boutisse (photo 9), alors que celle en pierre, large de 0,52 m, est faite de deux parements et d'un blocage (photo 10). Des dépendances en bois à un étage sont présentes à cet endroit sur le plan de Goad de 1879 (figure 7), mais celles-ci ont été reconstruites en brique à la fin du XIX<sup>e</sup> siècle (figure 8). Le vestige 3A1 est associé à celle à un étage, au nord, alors que le vestige 3A2/2A2 représente celle au sud, à deux étages.



**Figure 8** Charles Edward Goad, « Insurance plan of the City of Quebec », 1898 (BAHQ catalogue Iris 0003028680)



**Photo 9** Vestiges de dépendances en brique dans l'arrière-cour du 9, rue Sainte-Famille, vue vers le nord-ouest (VDQ1607-NUM2-101)



**Photo 10** Mur de fondation est d'une dépendance en brique, vue vers le sud-ouest (VDQ1607-NUM2-117)

## 3.2. Rue Hébert

La surveillance archéologique a concerné la rue Hébert sur toute sa longueur (182 m), bien qu'en général la portion centrale a été la plus affectée par les travaux. Comme le démontre la liste de sites archéologiques recensés en bordure de la rue Hébert, l'intervention de 2016 ne fut pas la seule à s'être déroulée dans ce secteur (plan 5).

### 3.2.1 Sites archéologiques à proximité immédiate

#### CeEt-32

Avant la construction du Séminaire de Québec, cette partie de la haute ville a accueilli, dès 1617, la maison de l'apothicaire Louis Hébert et par la suite la ferme de son gendre Guillaume Couillard. En 1666, Marie-Guillemette Hébert a vendu la propriété à l'évêque François de Laval, dans le but d'y ériger un séminaire. Les premiers élèves occupèrent la maison Couillard jusqu'en 1677, alors qu'ils déménagèrent dans le petit séminaire. Le dernier quart du XVII<sup>e</sup> siècle a vu l'érection des ailes de la Procure et des Parloirs, de la Tour des Nords (des latrines) et d'une chapelle (incendiée en 1701). Les petits parloirs, un puits et une boulangerie ont été construits au début du XVIII<sup>e</sup> siècle. Une chapelle bâtie vers 1750 fut endommagée lors de la Guerre de Conquête et incendiée en 1888. Au Grand Séminaire, ouvert en 1827, furent ajoutées diverses ailes, de 1855 à 1920. L'Université Laval, fondée en 1852, a quitté les lieux au cours des années 1960. Le Séminaire de Québec a été classé immeuble patrimonial en 1968.

Des recherches archéologiques ont été effectuées sur le site du Séminaire de Québec dès 1866, alors que l'abbé Charles-Honoré Laverdière, qui s'était auparavant intéressé au tombeau de Champlain et à la mission de Sillery, fit la découverte de vestiges qu'il attribua à la maison Couillard. Plus de cent ans après, trois sépultures, associées à un cimetière existant à la fin des années 1650, furent mises au jour sous le corridor de l'aile des Parloirs (Gaumont 1970) – d'autres ossements humains furent également trouvés lors de travaux en 1995 (Simoneau 2008).

En 1988, un puits et des fondations d'un bâtiment antérieurs à 1678 ont été dégagés lors de travaux d'excavation, puis des tuiles d'ardoise provenant de l'incendie de l'aile de la Procure en 1701 furent trouvées. En 1991, des fouilles dans la cour des Petits ont permis la mise au jour de vestiges de la maison Couillard – les murs trouvés en 1866 appartenaient en fait à une dépendance de cette maison. Ont aussi été découverts un puits du début du XVIII<sup>e</sup> siècle et des traces (cratère et fragments de bombes, boulet et pièce de mortier) de la Conquête. De plus, divers contextes s'étendant du milieu du XVII<sup>e</sup> siècle au premier tiers du XIX<sup>e</sup> siècle furent identifiés, dont ceux de l'incendie de 1701, et les ossements qu'ils recelaient furent analysés. Il apparut alors que les contextes du milieu du XVII<sup>e</sup> siècle contenaient le plus d'espèces sauvages et d'oiseaux, mais que de tout temps, les mammifères domestiques ont formé le

principal apport alimentaire; en outre, il fut remarqué qu'initialement, le porc était plus consommé que le bœuf (Ostéothèque de Montréal 1992). Un inventaire dans les jardins (actuel stationnement) en 1993 a révélé la présence de dépôts des XVIII<sup>e</sup> et XIX<sup>e</sup> siècles, puis de vestiges d'un bâtiment contemporain de l'occupation Hébert/Couillard et démolit avant même l'acquisition du terrain par François de Laval (Simoneau 1995a). La fouille des jardins a été faite l'année suivante, attestant de l'agrandissement par le Séminaire, au début du XVIII<sup>e</sup> siècle, des jardins sans doute déjà exploités par Marie-Guillemette Hébert; il semble toutefois que cet agrandissement n'a pas servi à la culture maraîchère au XVIII<sup>e</sup> siècle (Rouleau et Desgagné 1995). Il fut en outre constaté que les sols cultivés contenaient beaucoup de déchets culinaires, principalement des ossements et des coquilles d'huîtres.

Un sondage et une surveillance archéologiques ont été réalisés en 1997. À cette occasion, plusieurs vestiges architecturaux furent mis au jour le long des édifices délimitant la cour des Petits, dont ceux du bâtiment initial du Séminaire (1677), doté d'une citerne au cours de la première moitié du XVIII<sup>e</sup> siècle et incendié lors de la Conquête (Simoneau 1998). La maison Couillard a été fouillée en 2002 et il a alors été constaté qu'elle était formée de deux parties mesurant chacune environ 18 pi de côté – la maison initiale, érigée au cours des années 1620, correspondait à la partie nord, la partie sud représentant un agrandissement de 1653 doté d'une cave. Furent aussi trouvés les vestiges d'un appentis dans lequel furent entre autres recueillis des bagues, des couteaux et un poids d'apothicaire ayant sans doute appartenu à Louis Hébert (Rouleau 2003). Depuis, un marquage au sol indique l'emplacement de la maison Couillard et du puits du Séminaire. Enfin, des vestiges d'une ménagerie du tournant du XVIII<sup>e</sup> siècle et d'un bâtiment de la première moitié du XIX<sup>e</sup> siècle ont été dégagés en 2007, lors d'une surveillance archéologique dans la rue de la Vieille-Université (Artefactuel 2007).

### **CeEt-312 à CeEt-318**

Les sites CeEt-312 à CeEt-318 ont été délimités à la suite de l'enfouissement du réseau électrique en 1985 (Tremblay et Croteau 1987). Outre les murs de fondation des bâtiments existants, d'anciennes entrées de cave et des vestiges de services publics, on y a trouvé un mur de fondation du début du XIX<sup>e</sup> siècle (CeEt-312), un muret qui aurait été érigé entre 1670 et 1742 et un assemblage d'artefacts du XVIII<sup>e</sup> siècle (CeEt-315 aussi expertisé dans CÉRANE 1996), des dépôts d'artefacts de la fin du XVIII<sup>e</sup> siècle et du début du XIX<sup>e</sup> siècle (CeEt-316), de la deuxième moitié du XVIII<sup>e</sup> siècle jusqu'au milieu du XIX<sup>e</sup> siècle (CeEt-317) et du milieu du XIX<sup>e</sup> siècle (CeEt-318).

### **CeEt-707**





Des fouilles archéologiques ont été réalisées en 1994 dans la cour intérieure du 2, rue des Remparts. Le mur de fondation ouest d'une poudrière construite au milieu du XVIII<sup>e</sup> siècle ou au XIX<sup>e</sup> siècle et démolie vers 1875 a alors été dégagé (Simoneau 1995b).

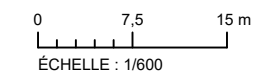
RUES DE LA MÉNAGERIE, HÉBERT ET CHRISTIE,  
VIEUX-QUÉBEC

INTERVENTIONS ARCHÉOLOGIQUES

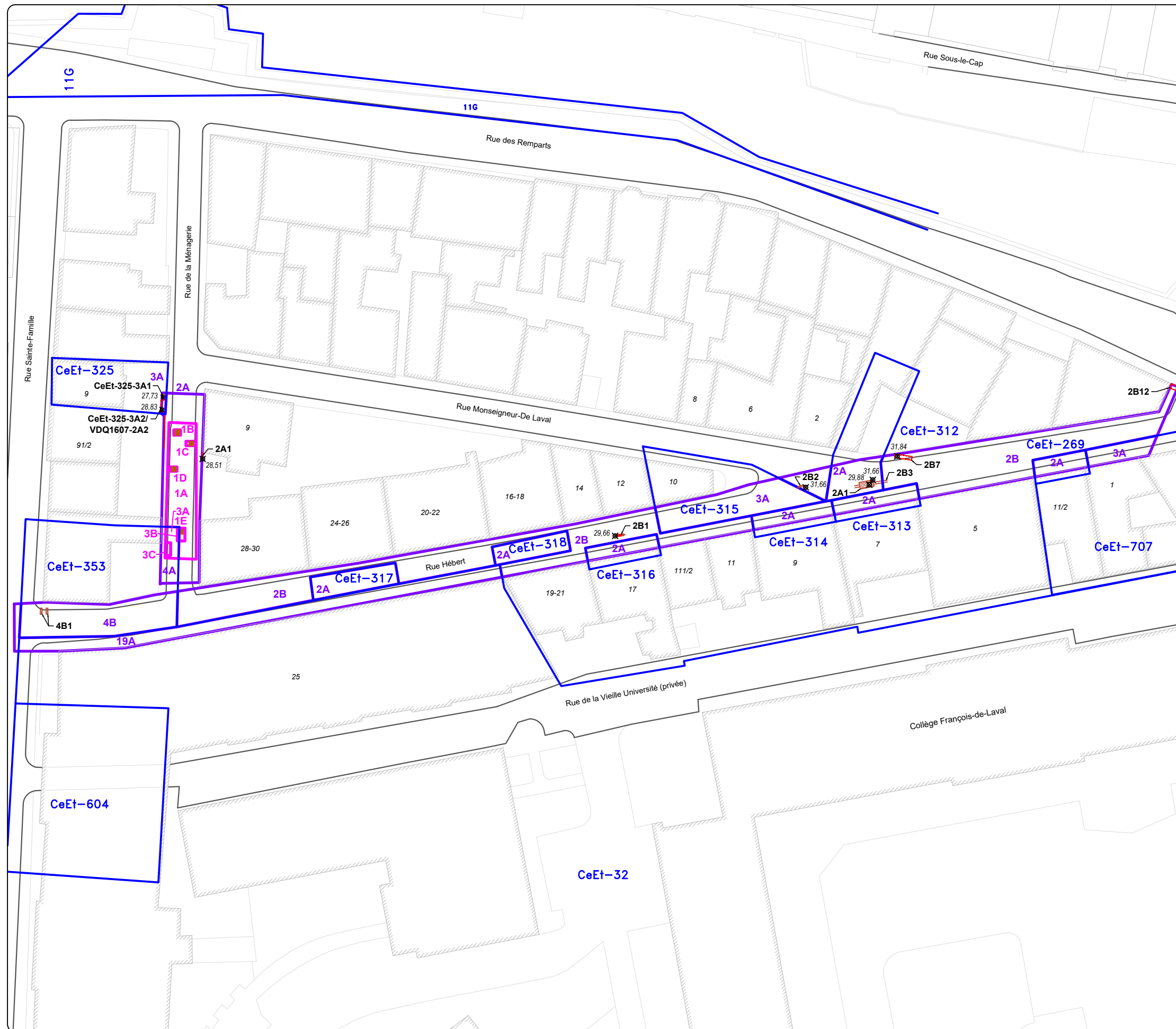
RUE HÉBERT

PLAN 5

- AIRE D'INTERVENTION
- SOUS-OPÉRATION
- 1A IDENTIFICATION DE SOUS-OPÉRATION
- SITE ARCHÉOLOGIQUE REÇENSÉ
- CeEt-325 CODE BORDEN
- VESTIGES**
-  BRIQUE
-  BOIS
-  MAÇONNERIE
-  28.51 POINT D'ALTITUDE EN MÈTRES (NMM)
- 2A1 IDENTIFICATION DE VESTIGE



Source : Plan base, cartographie numérique, ville de Québec,  
SCOPQ Fuseau 7, NAD83 SCRS et C-GVD28 (NMM)





### 3.2.2 Surveillance archéologique

Malgré tous les travaux réalisés dans la rue Hébert en 2016, seulement quatre vestiges associés à d'anciens éléments du réseau d'égout ou d'aqueduc en brique commune et deux murs de pierres ont été mis au jour (plan 5). Divers détails architecturaux des fondations des bâtiments existants ont par contre été enregistrés (annexe 1).

#### **Vestige CeEt-353-4B1**

Un premier vestige (CeEt-353-4B1) a été trouvé au coin nord-est des rues Hébert et Sainte-Famille (plan 5). Il avait déjà été relevé lors de la surveillance archéologique de 1985 et ensablé lors de son enfouissement. Cet ouvrage de briques communes partiellement démantelé est composé de deux murs et d'une amorce de toit voûté. Le roc avait été creusé pour sa mise en place et un tuyau de métal se trouvait toujours au fond. Le vestige 4B1 serait associé à une chambre de vannes pour l'ancien aqueduc. Il demeure toujours partiellement en place.

#### **Vestige VDQ1607-2B1**

Un deuxième vestige (VDQ1607-2B1) a été dégagé face au 17, rue Hébert (plan 5). Il s'agissait d'un puisard de briques communes de 1,10 m de longueur par 0,34 m de largeur, dont le toit était recouvert dans sa portion ouest de deux dalles de pierres. La partie nord était coiffée d'un aménagement de béton qui devait représenter la trappe d'accès. Ce puisard, encore fonctionnel lors des travaux, a été entièrement démantelé.

#### **Vestige VDQ1607-2B2**

Un autre aménagement (VDQ1607-2B2), partiellement démoli, se trouvait face au 9, rue Hébert (plan 5). Cette fois-ci, il s'agissait d'un puits d'accès de forme ovoïde et non fonctionnel. Son parement, haut de 0,70 m et large de 0,20 m, contenait neuf assises de briques communes. Il avait été localisé en 1996 et enregistré sous le numéro CeEt-315-2A1 – même s'il est hors de ce site. Il s'agirait d'un puits d'accès du réseau de la National Telegraph Company, fondée en 1907 (CÉRANE 1996 : 119).

#### **Vestige VDQ1607-2B3/CeEt-312-2A1**

Le vestige VDQ1607-2B3/CeEt-312-2A1, un puisard de briques communes encore fonctionnel, a été mis au jour face au 7, rue Hébert (plan 5). Il faisait 1 m de largeur par 2,10 m de longueur. Ce puisard abritait des conduites d'aqueduc et d'égout. Il fut complètement démoli lors des travaux de 2016.

## Vestige VDQ1607-2B7

Une fondation en pierre (VDQ1607-2B7) a été localisée en paroi nord de l'excavation, à la limite de la cour arrière du Manoir des Remparts (plan 5). Orientée est-ouest et large de 0,50 m, elle a été dégagée sur une longueur de 2,60 m (photo 11). Elle était composée de deux parements de moellons de calcaire et de grès. Le parement sud, haut de 0,35 m, comptait deux assises. La fondation, qui se poursuivait vers l'ouest, a été découverte sous une couche de criblure de pierre et d'argile grise avec des éclats de calcaire (ancien niveau de circulation), Reposant sur une argile brun rougeâtre (sol naturel), elle était bordée par un loam argileux brun rougeâtre foncé avec un peu de mortier et d'éclats de schiste; des fragments de pots à plante en terre cuite grossière sans glaçure, de la terre cuite grossière de Saintonge, du *creamware* et des fragments de contenants en terre cuite fine blanche y ont été récoltés.



**Photo 11** Mur de fondation VEQ1607-2B7/CeEt-312-2A1 dans la cour arrière du Manoir des Remparts (VEQ1607-NUM1-225)

Lors de la surveillance archéologique de 1985 (Tremblay et Croteau 1987), un segment de mur (CeEt-312-1A5) avait été dégagé juste à l'ouest du vestige 2B7. Les deux vestiges pourraient appartenir à un même ensemble. Cependant le mur 1A5, large de 0,85 m et haut de 1,50 m, était plus massif. Le mur 2B7, dans l'axe de la rue Hébert, est sans doute postérieur à l'ouverture de celle-ci, vers 1750. Or, selon les nombreux plans consultés, dont les plus détaillés sont vraisemblablement ceux de 1664 (Bourdon), 1692 (de Villeneuve), 1709 (Levasseur de Neré), 1727 (Chaussegros de Léry), 1752 (Chaussegros de Léry), 1758 (Archives de la Fabrique Notre-Dame de Québec), 1779 (Marr), 1804 (Duberger), 1815 (Bouchette), 1879 (Goad), 1898 (Goad), 1923 (Underwriters' Survey Bureau) et 1957 (Underwriters' Survey Bureau), aucun bâtiment n'a existé à l'emplacement du vestige 2B7. Celui-ci formait peut-être la base d'un mur de propriété.

## Vestige VDQ1607-2B12

Un autre mur de pierres (VDQ1607-2B12) a été mis au jour dans le prolongement du mur nord du 9-17, rue des Remparts, sans y être imbriqué (plan 5). Il était visible sur toute la largeur de la tranchée (1 m), mais semblait avoir été tronqué à l'est (photo 12). Large de 0,70 m, ce mur était composé d'un double parement de pierres de calcaire liées de mortier. Reposant sur le roc, il comprenait cinq assises, pour une hauteur maximale de 0,67 m. Le vestige 2B12 reposait presque sous le trottoir et était entouré d'un remblai de loam sableux brun foncé, compact, contenant des fragments de pierres de schiste et de calcaire, des fragments de briques communes et du mortier. Des artefacts de la deuxième moitié du XIX<sup>e</sup> siècle ou du début du XX<sup>e</sup> siècle, dont de la terre cuite fine blanche et de la terre cuite fine jaune, y étaient présents. Le vestige 2B12 constitue l'extrémité ouest du mur de fondation nord d'un appentis en bois, construit entre 1910 et 1923 et démoli après 1957.



**Photo 12** Vestige VDQ1607-2B12 dans le prolongement du mur est du 9-17, rue des Remparts, vue vers le nord (VDQ1607-NUM1-296)

## Particularités de certaines fondations des bâtiments existants (annexe 1)

*15, rue Sainte-Famille (maison Simon-Touchet, CeEt-353)*

La maison du tonnelier Simon Touchet a été construite en 1747 et agrandie entre 1754 et 1768. Deux arcs de décharge (ouvertures voûtées) ont été dégagés dans son mur de fondation sud. L'ouverture de celui le plus à l'ouest, apparu à 2,74 m du mur de fondation ouest, est large

d'environ 0,70 m et haute de 0,28 m; cette ouverture avait déjà été mise au jour lors de travaux d'Hydro-Québec en 1985 et fut alors identifiée comme une ancienne chute à marchandises (Tremblay et Croteau 1987 : 124). L'autre ouverture, à 2,70 m de la précédente et haute de 0,21 m, est surmontée d'une voûte dont le sommet est à une altitude de 30,44 m au-dessus du niveau moyen des mers (NMM).

Par ailleurs, des traces d'un prolongement vers le sud du mur de fondation ouest ont été observées. Elles témoigneraient de l'existence, dans l'emprise actuelle de la rue Hébert, de la maison de Jacques Lepage dit Roy érigée en 1721.

*1½, rue Hébert (maison George-Vallière, CeEt-269)*

La maison du marchand de meubles George Vallière a été érigée en 1905 sur les fondations de la maison qui existait à cet endroit auparavant. En 2016, un murage a été distingué sous le soupirail est. Fait de calcaire et haut de 1,30 m, ce murage avait aussi été dégagé lors des travaux d'Hydro-Québec de 1985 (Tremblay et Croteau 1987 : 98). Il révèle probablement l'emplacement d'une ancienne entrée de cave, peut-être rattachée à la maison antérieure à l'actuelle. Pour sa part, le soupirail ouest surmonte un ouvrage en brique haut de 0,42 m et fermant vraisemblablement une ouverture associée à un soupirail de la maison précédente.

*19-21, rue Hébert*

En 1844, le marchand Barthélémy Pouliot se fait construire une maison en pierre, celle aujourd'hui au 19-21, rue Hébert. Sa construction est complétée l'année suivante, alors que le médecin Joseph Morrin est devenu propriétaire des lieux. Dans la partie est de la maison a été dégagé une ancienne entrée de cave murée de pierres calcaires, large de 1,02 m et haute de 0,94 m. Une autre ouverture murée a été aperçue dans la partie ouest de la maison.

*20-22, 24-26 (maison Jacques-Lemoine) et 25, rue Hébert*

Bien au-dessous des deux portes du 24-26, rue Hébert, un arc de décharge a pu être observé à l'emplacement d'une faille dans le roc. Au contraire des ouvertures surmontées d'un arc de décharge décrites précédemment, apparues à une faible profondeur et murées, celle-ci est comblée de sol – dans lequel furent recueillis de la terre cuite grossière de Saintonge, du *creamware* et du grès fin salin blanc – et se trouve près de la base du mur de fondation, de sorte qu'elle ne peut guère représenter un ancien soupirail ou une vieille chute à marchandises. Cette ouverture est à peu près en face de l'étang présent sur le terrain du Séminaire sur le plan que Robert de Villeneuve a tracé vers 1692 (figures 1 et 9) : même si l'actuel 24-26, rue Hébert, a été construit plus de 50 ans après la production de ce plan, se pourrait-il qu'une source d'eau souterraine s'écoulait du nord au sud en traversant cette ouverture et que celle-ci ait été aménagée de façon à éviter l'inondation de la rue?

Divers artefacts, dont de la terre cuite grossière (locale, d'Italie du Nord et de type Angleterre du Nord-Est), de la faïence blanche, de la faïence brune, du *pearlware* et des épingles en laiton, ont été mis au jour le long des fondations des 20-22 et 24-26, rue Hébert, construits au milieu des années 1750. Par ailleurs, une baïonnette en métal ferreux a été trouvée devant le 25, rue Hébert (photo 13), dont la fondation est faite de calcaire avec quelques pierres de grès.



**Figure 9** Robert de Villeneuve, « Plan de la ville de Québec en la Nouvelle France où sont marquées les ouvrages faits et à faire pour la fortification », vers 1692, superposé sur la trame du bâti actuel (Ville de Québec)



**Photo 13** Baïonnette en métal ferreux trouvée devant le 25, rue Hébert (photographie Isabelle Hade)

### 3.3 Rue Christie

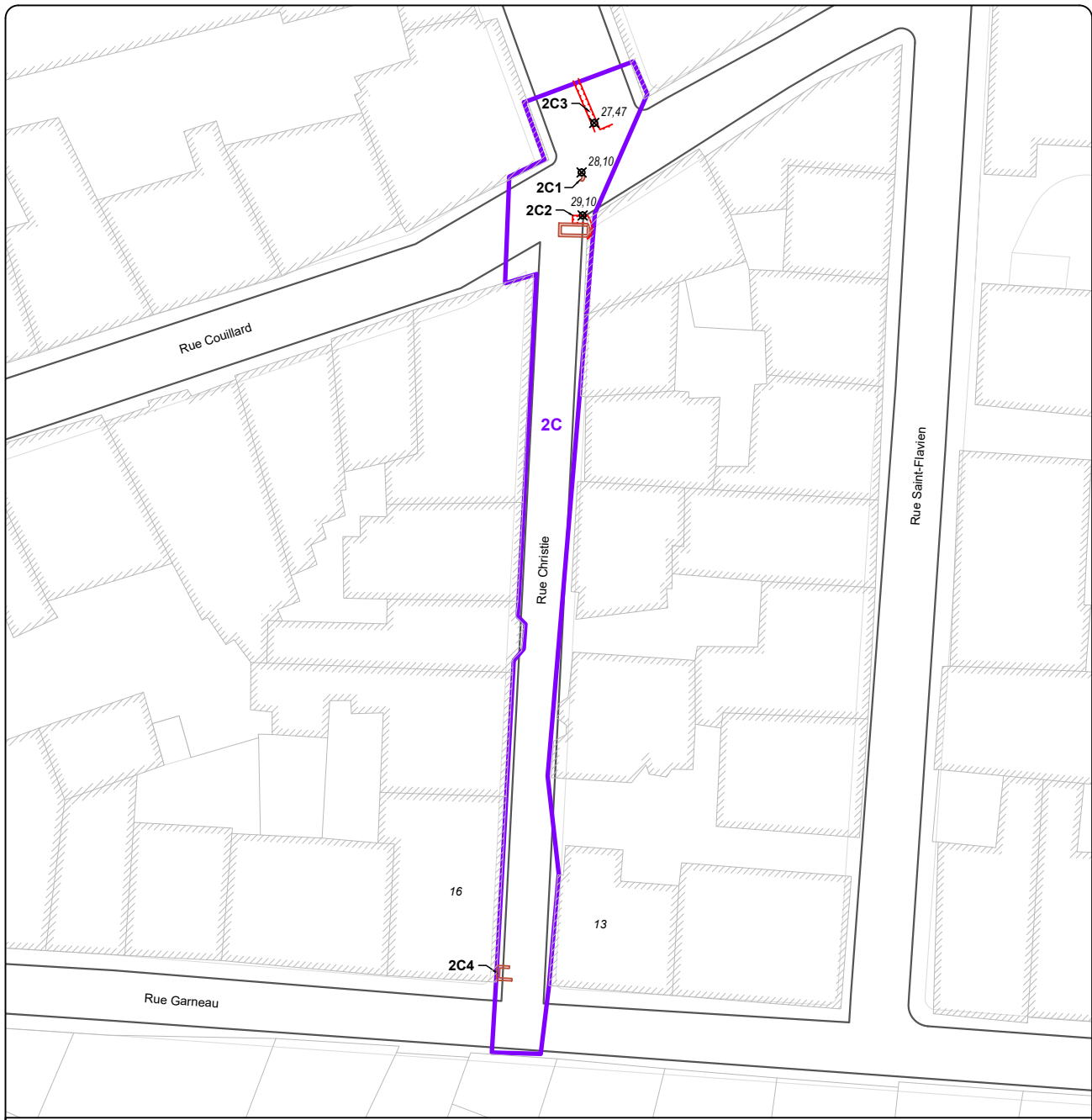
La rue Christie fut excavée sur toute sa superficie, soit sur une longueur totale de 70 m. Là également, les excavations ont touché plus particulièrement le centre de la rue. Mentionnons la présence de massif de béton longeant de part et d'autre la bordure. Des travaux de raccord et de réfection ont par ailleurs nécessité des excavations ponctuelles dans les rues Garneau, Couillard et Hamel (plan 6).

#### 3.3.1 Sites archéologiques à proximité immédiate

Quelques sites archéologiques bordent la rue Christie, tous identifiés lors de la surveillance archéologique de l'enfouissement du réseau électrique en 1985 (Tremblay et Croteau 1987). Au 28, rue Saint-Flavien (CeEt-329), des artefacts du XVII<sup>e</sup> siècle ont été trouvés dans la cour arrière donnant sur la rue Christie. Au 23-25, rue Couillard (CeEt-339), des artefacts du milieu du XVIII<sup>e</sup> siècle jusqu'à la fin du XIX<sup>e</sup> siècle ont été recueillis du côté de la rue Christie. Au 19, rue Couillard (CeEt-349) ont été trouvés une chambre et un regard en brique de la fin du XIX<sup>e</sup> siècle. Au 30, rue Garneau (CeEt-350), deux murs ont été mis au jour dans le passage cocher donnant sur la rue Christie.


#### 3.3.2 Surveillance archéologique





Au cours des travaux, deux vestiges liés à l'ancien réseau d'aqueduc et d'égout ont été mis au jour, l'un dans la rue Christie et l'autre dans la rue Couillard. En outre, un mur de pierres a été dégagé dans la rue Hamel.



RUES DE LA MÉNAGERIE, HÉBERT ET CHRISTIE,  
VIEUX-QUÉBEC

INTERVENTIONS ARCHÉOLOGIQUES  
**RUE CHRISTIE**  
PLAN 6

 SOUS-OPÉRATION  
**2C** IDENTIFICATION DE SOUS-OPÉRATION

 BRIQUE  
 BOIS  
 MAÇONNERIE  
 28,51 POINT D'ALTITUDE EN MÈTRES (NMM)  
**2A1** IDENTIFICATION DE VESTIGE



Source : Plan base, cartographie numérique, ville de Québec,  
SCOPQ Fuseau 7, NAD83 SCRS et C-GVD28 (NMM)

0 5 10 m  
ÉCHELLE : 1/500

VDQ1607  
**ethnoscop**

### **Vestige VDQ1607-2C1**

Le vestige VDQ1607-2C1 était positionné dans la rue Couillard à la jonction de la rue Christie (plan 6). Il s'agit d'un ouvrage courbe, large de 0,21 m et haut de 0,46 m, fait de deux rangs de briques communes entourant un tuyau de grès grossier. Déjà dégagé en 1985, il s'agit d'un ancien puits d'accès pour le réseau téléphonique.

### **Vestige VDQ1607-2C2/CeEt-349-2A1**

Le vestige VDQ1607-2C2/CeEt-349-2A1 bordait le mur ouest du 19, rue Couillard (plan 6). Il était composé d'une cheminée faite d'un mur épais de 0,60 m, à double parement de pierres calcaires taillées ou ébauchées, sous laquelle se trouvait une chambre de briques longue de 2,16 m et large de 0,70 m. Une conduite avec une valve s'y distinguait. Le vestige 2C2 avait déjà été mis au jour en 1985. Il s'agirait d'une chambre de valve de la fin du XIX<sup>e</sup> siècle de la Quebec Water Works.

### **Vestige VDQ1607-2C3**

Le coin sud-ouest VDQ1607-2C3 d'un bâtiment a été dégagé dans la rue Hamel, au coin de la rue Couillard (plan 6). Il est apparu à 0,35 m sous l'asphalte, soit à une altitude de 27,47 m NMM. Les murs sont faits de pierres calcaires liées de mortier. Le mur ouest a été dégagé sur une longueur de 2,60 m et une hauteur maximale de 0,86 m; il est large de 0,44 m. Le mur sud a été mis au jour sur une longueur de 0,56 m.

Le vestige 2C3 forme peut-être le coin sud-ouest d'un bâtiment construit vers 1725 – il est absent du plan de Chaussegros de Léry de 1722, mais présent sur celui de 1727 du même auteur au sud du cimetière des Picotés, ouvert en 1703 (figures 2 et 10). Le même bâtiment est encore présent en 1752 (figure 11), sur un terrain qui appartient à un dénommé La Roche en 1758 (figure 12). L'édifice semble disparaître au début du Régime anglais. Toutefois, le vestige 2C3 pourrait aussi représenter le coin sud-est d'une des quatre maisons alignées du côté nord de la rue Couillard sur le plan de Bouchette de 1815 (figures 13 et 14), bien que dans ce cas, on se serait attendu à trouver également des vestiges d'une maison mitoyenne plus à l'ouest. Ces maisons ont été démolies au plus tard en 1862, lors de l'ouverture de la rue Hamel.

### **Vestige CeEt-350-2A1**

Le vestige CeEt-350-2A1 a été dégagé en bordure ouest de l'extrémité sud de la rue Christie dans sa bordure ouest (plan 6). Cet ouvrage de briques communes désaffecté avait été partiellement démoli avant les travaux de 2016. Deux parois de briques délimitent un espace autrefois voûté d'une longueur résiduelle de 1,20 m, d'une largeur de 0,76 m et d'une hauteur de 1,90 m. Le roc avait été taillé pour construire cet ouvrage, qui représente fort probablement un ancien puits d'accès au réseau d'aqueduc.

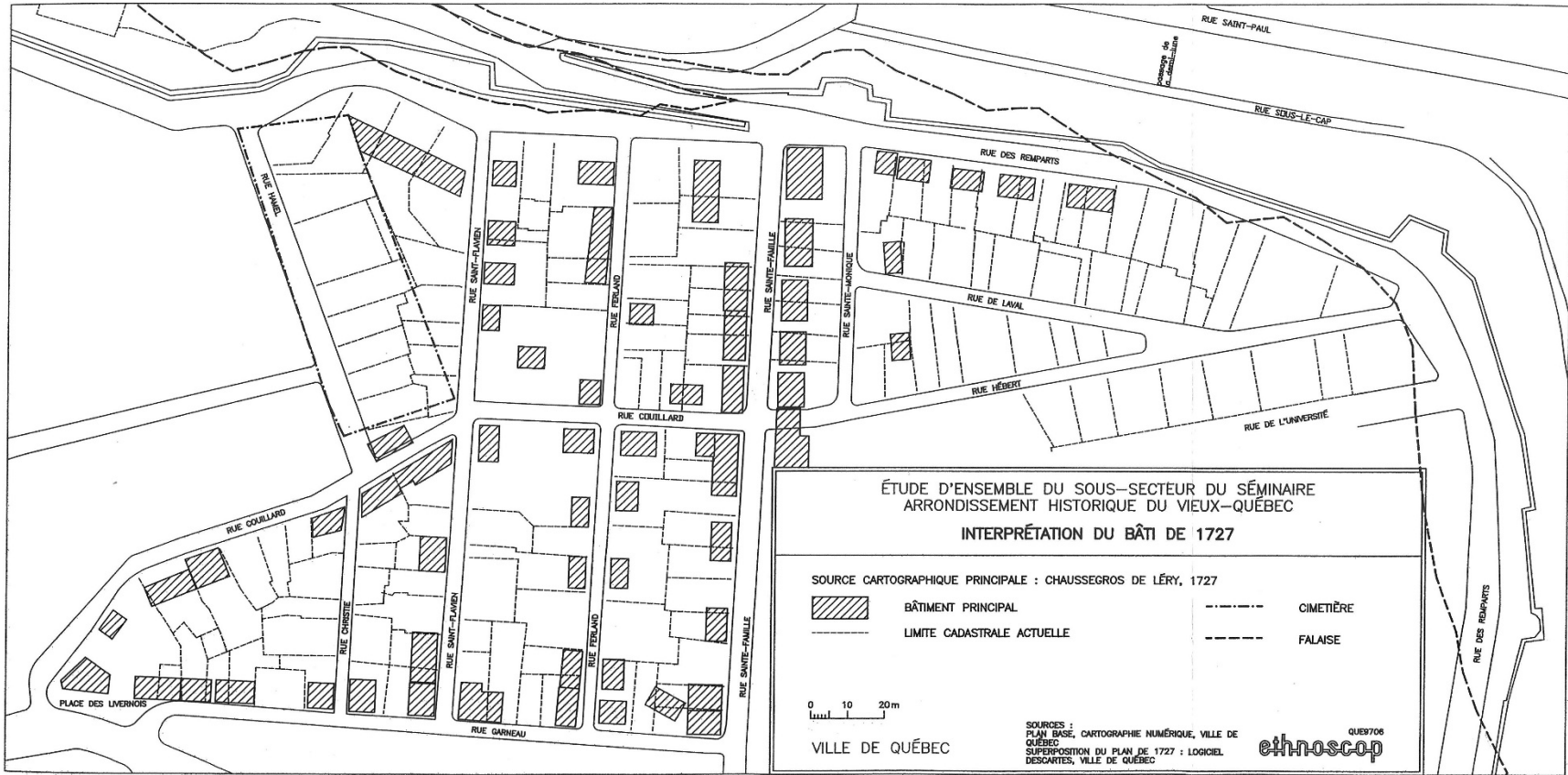


Figure 10 « Interprétation du bâti de 1727 » (Ethnoscop 1998 : plan 7)

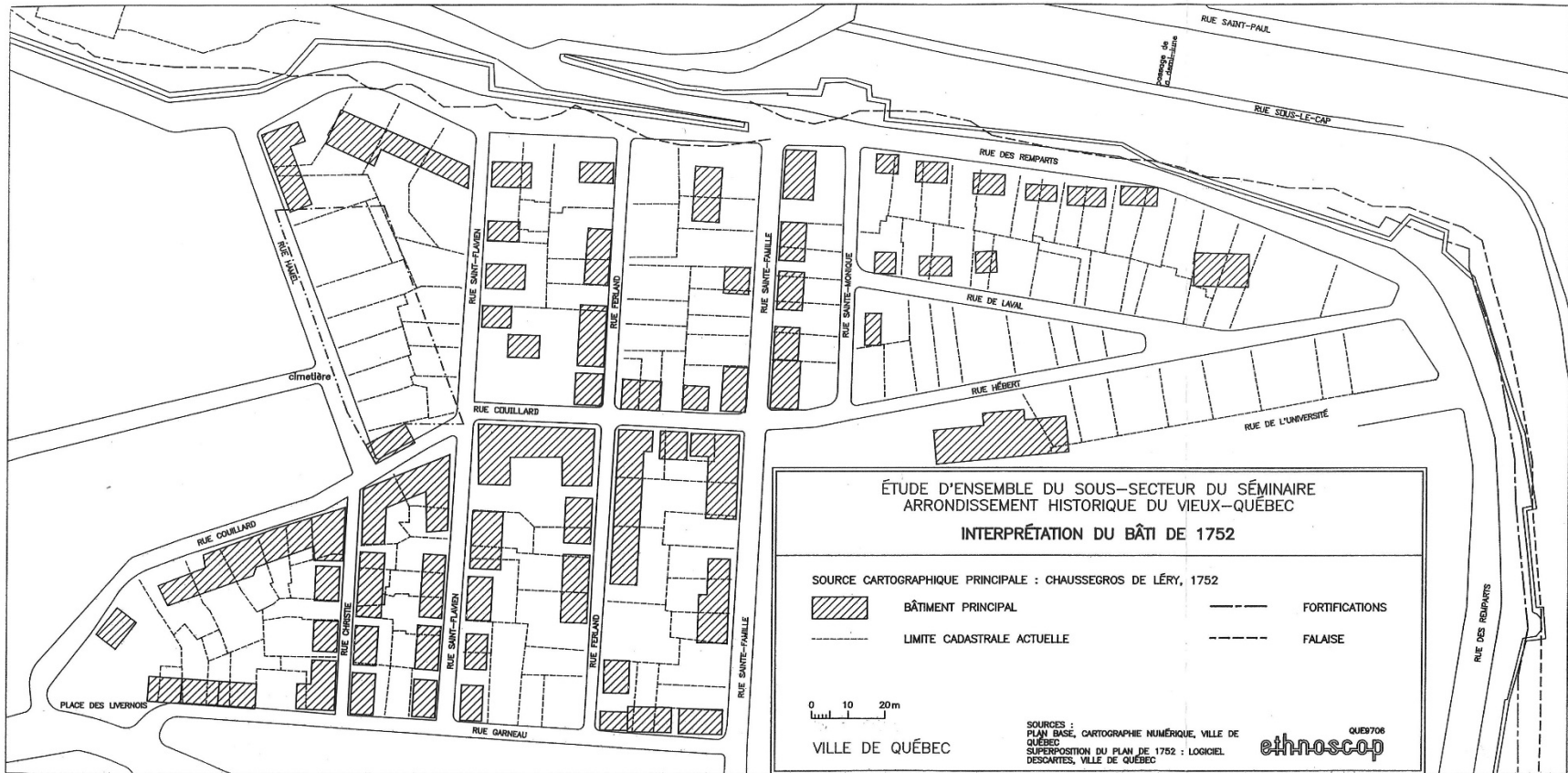


Figure 11 « Interprétation du bâti de 1752 » (Ethnoscop 1998 : plan 8)



**Figure 12** François Lemaître dit Lamorille, propriétés à l'ouest de la rue Sainte-Famille, 1758 (Archives de la Fabrique Notre-Dame de Québec)



**Figure 13** Joseph Bouchette, « City of Quebec », 1815 (Éditions Élysée)

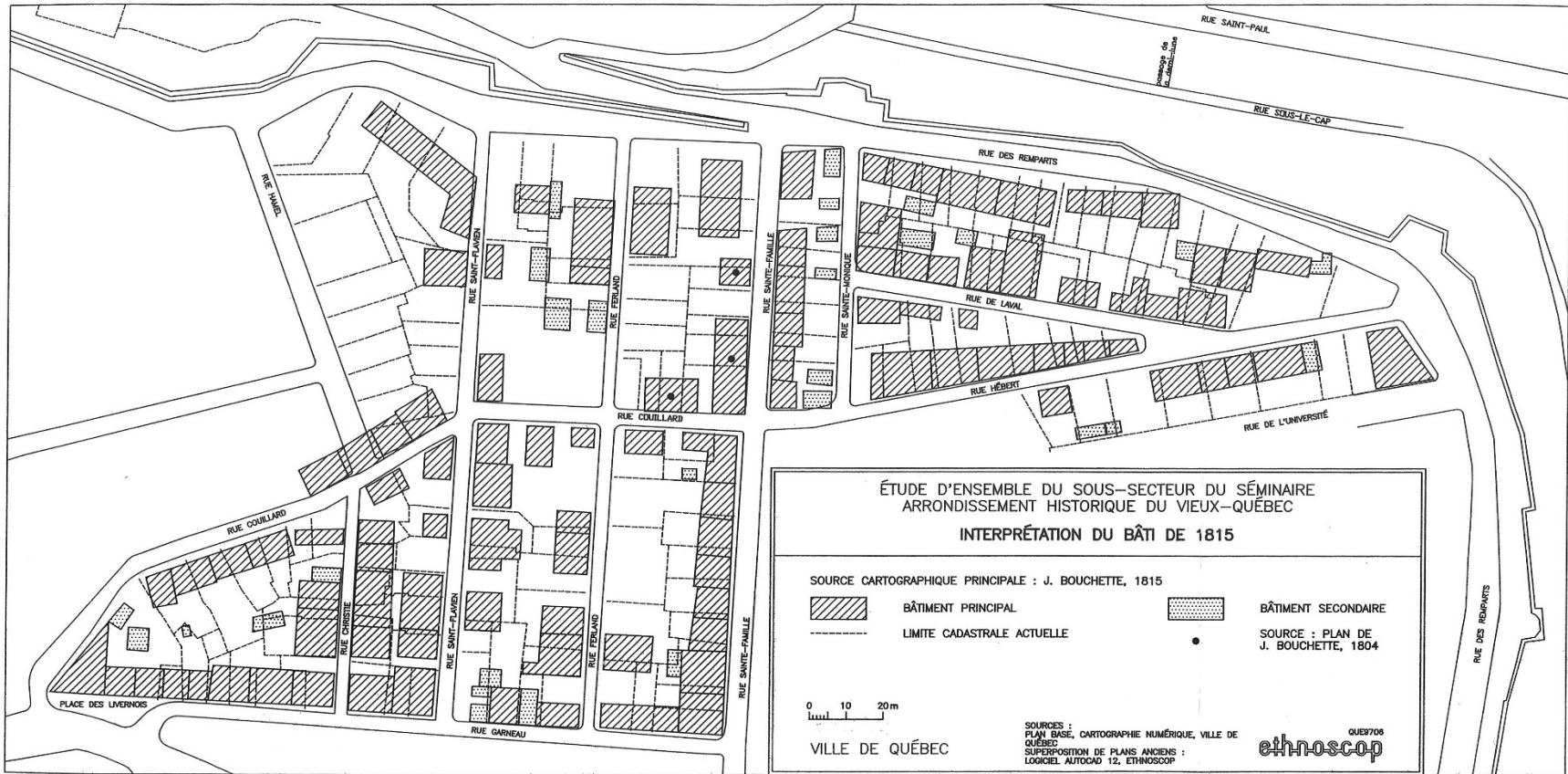


Figure 14 « Interprétation du bâti de 1815 » (Ethnoscop 1998 : plan 11)



## 4.0 Conclusion et recommandations

---

Des travaux d'excavation ont été réalisés par la Ville de Québec dans les rues de la Ménagerie, Hébert et Christie en 2016. Puisqu'ils devaient se dérouler dans le site patrimonial du Vieux-Québec, le ministère de la Culture et des Communications a exigé qu'ils soient soumis à une surveillance archéologique. En outre, la Ville de Québec a souhaité qu'un inventaire soit réalisé dans la rue de la Ménagerie. Cet inventaire a été effectué du 19 au 22 juillet, suivi d'une surveillance archéologique dans les trois rues du 25 juillet au 30 octobre.

L'inventaire dans la rue de la Ménagerie, ouverte vers 1725, n'a pas permis de retracer d'anciens niveaux de circulation. Cependant, des murs de briques et de pierres furent localisés en bordure de la cour arrière du 9, rue Sainte-Famille; ils sont associés à des dépendances de la fin du XIX<sup>e</sup> siècle. Une autre fondation, dans le prolongement du mur ouest du 9, rue Monseigneur-De Laval, appartient à un appentis visible sur un plan d'assurances de 1879. Les sondages fouillés au centre de la rue ont contribué à démontrer l'étendue des perturbations provoquées par des travaux antérieurs, dont la pose d'un drain de bois à une époque indéterminée. Des conduites de Bell et d'Hydro-Québec étaient également présentes dans la rue.

La surveillance archéologique sur la rue Hébert a confirmé que la partie centrale avait été affectée par la pose de conduites d'utilités publiques à au moins deux reprises. D'ailleurs, des puisards et une chambre de vannes en brique commune ont été mis au jour dans cette rue. Malgré tout, un mur de pierres a été dégagé dans la cour arrière du Manoir des Remparts (3½, rue des Remparts). Un autre vestige de pierres, le mur de fondation nord d'un appentis construit entre 1910 et 1923, a été dégagé dans le prolongement du mur nord du Manoir des Remparts. En outre, des concentrations d'artefacts ont été mises au jour et des détails architecturaux ont été notés lors du dégagement des fondations des bâtiments existants.

Les travaux dans la rue Christie et en périphérie de celle-ci ont également contribué à relever quelques ressources archéologiques. Trois vestiges ont été associés aux services d'utilités publiques. Un coin de bâtiment fut identifié dans la rue Hamel à la jonction de la rue Couillard; il pourrait représenter le coin sud-ouest d'un édifice construit vers 1725.

Le potentiel archéologique sous la chaussée des rues de la Ménagerie (dont la portion nord avait été excavée en 2014), Hébert et Christie est maintenant nul. Cependant, des sols intacts demeurent en place sous les trottoirs et des vestiges sont présents dans les arrière-cours. En outre, à son extrémité sud, la rue Hamel contient vraisemblablement d'autres vestiges architecturaux antérieurs à son ouverture en 1862.

## Bibliographie

---

### ARTEFACTUEL

2007 *CeEt-32-18. Surveillance archéologique au Petit Séminaire de Québec. Rue de la Vieille-Université, 2007.* Québec, Ville de Québec. 54 p.

### CÉRANE

1996 *Surveillance archéologique des travaux d'enfouissement du réseau de distribution dans les secteurs Orléans et Lévis, 1995.* Québec, Hydro-Québec. 2 volumes.

### COUILLARD DES PRÉS, A.

1934 *Le fief Sault-au-Matelot.* Ottawa, Société Royale du Canada.

### ETHNOSCOPI

1998 *Étude d'ensemble du sous-secteur du Séminaire. Arrondissement historique du Vieux-Québec.* Québec Ville de Québec.

2015a *Lieu de mémoire habité des Augustines. Étude de potentiel et inventaire archéologiques.* Québec, Fiducie du patrimoine culturel des Augustines, 117 p.

2015b *Interventions archéologiques réalisées à Québec en 2013 et 2014.* Québec, Bell. 101 p.

2016 *Surveillance archéologique de travaux souterrains. Rues Sainte-Angèle, Ferland, de la Ménagerie et Monseigneur-De Laval et Grande Allée, Québec.* Québec, Ville de Québec. 99 p.

### GAUMOND, Michel

1970 *Rapport sur les sépultures trouvées le 13 août 1970 sous le corridor de l'aile des parloirs au Séminaire de Québec. CeEt-32.* Québec, ministère des Affaires culturelles.

### OSTÉOTHÈQUE DE MONTRÉAL

1992 *Analyse zooarchéologique des vestiges osseux provenant du site du Séminaire de Québec, CeEt-32.* Québec, Ville de Québec. 118 p.

### QUESNEL, Annie et al.

1994 *Rapport d'inventaire et de surveillances archéologiques. Interventions ponctuelles 1993.* Québec, Ville de Québec. 219 p.

ROULEAU, Serge

2003 *Recherches archéologiques. Fouilles de la maison Couillard et surveillance. Cour des Petits du Séminaire de Québec. CeEt-32, 2002.* Québec, Ville de Québec. 68 p.

ROULEAU, Serge et Anne DESGAGNÉ

1995 *Recherches archéologiques, Le site des jardins du Séminaire de Québec.* Québec, Ville de Québec. 248 p.

SIMONEAU, Daniel

1995a *Rapport d'inventaire archéologique. Les jardins du Séminaire de Québec.* Québec, Ville de Québec. 111 p.

1995b *Interventions ponctuelles 1994. Rapport d'activités archéologiques.* Québec, Ville de Québec. 140 p.

1998 *Rapport d'interventions archéologiques 1997. Ilot Mont-Carmel, Séminaire de Québec et rue Sainte-Angèle.* Québec, Ville de Québec. 111 p.

2008 *Le site du Séminaire de Québec. 140 ans de recherches archéologiques.* Québec, CÉLAT. 122 p.





TREMBLAY, Yves et Jean CROTEAU


1987 *Surveillance archéologique dans le Vieux Québec. 1985.* Québec, Hydro-Québec. 2 volumes.

## **Annexe 1** Détails architecturaux

---



	<p>15, rue Sainte-Famille (maison Simon-Touchet, CeEt-353)</p>	<p>Deux arcs de décharge dans le parement sud (VDQ1607-NUM1-115)</p>
	<p>15, rue Sainte Famille (maison Simon-Touchet, CeEt-353)</p>	<p>Deux traces de prolongement du mur ouest vers le sud, peut-être les vestiges de la maison de Jacques Lepage dit Roy de 1721 (VDQ1607-NUM1-113)</p>
	<p>30, rue Hébert (maison Louis-Turcot)</p>	<p>Décrochement dans l'axe horizontal et entrée de service en pierre au pied de la fondation enduite de crépi (VDQ1607-NUM1-99)</p>
	<p>24-26, rue Hébert (maison Jacques-Lemoine)</p>	<p>Arc de décharge au pied de la fondation et couche de remblai avec artefacts (VDQ1607-NUM-02-154).</p>

	<p>25, rue Hébert</p>	<p>Fondation de béton; à l'extrémité est du bâtiment, la fondation est en pierre et elle possède des assises de départ (VDQ1607-NUM1-137).</p>
	<p>23, rue Hébert</p>	<p>Traces dans le parement de pierres d'un puits d'accès en brique commune; traces de réfection sous la porte (VDQ1607-NUM1-140).</p>
	<p>20-22, rue Hébert</p>	<p>Coupure verticale dans le parement; traces d'ouvertures murées; artefacts (VDQ1607-NUM1-211)</p>






20-22, rue Hébert





Décrochements (vertical sous la porte et horizontal); artefacts du XIX<sup>e</sup> siècle (VDQ1607-NUM1-213)



19-21, rue Hébert

Traces d'une ouverture murée dans le parement sous le soupirail (VDQ1607-NUM1-265)

	<p>19-21, rue Hébert</p>	<p>Accès muré dans le parement sous le soupirail (VDQ1607-NUM1-264)</p>
	<p>18, rue Hébert</p>	<p>Traces de plusieurs réfections dans le parement (VDQ1607-NUM1-287)</p>
	<p>11-11½, rue Hébert</p>	<p>Accès muré sous la fenêtre; décrochement horizontal et coupure verticale dans le parement; second accès muré de briques communes dans la partie est; décrochement dans le parement à l'extrémité est du bâtiment (VDQ1607-NUM1-174).</p>

	<p>10, rue Hébert (CeEt-315)</p>	<p>Ouverture murée dans la fondation sous le soupirail (VDQ1607-NUM1-183)</p>
	<p>9 ½, rue Hébert (CeEt-314)</p>	<p>Ouverture dans le parement à l'est de la porte; décrochement au coin à l'est de l'ancienne ouverture (VDQ1607-NUM1-269)</p>
	<p>9, rue Hébert (CeEt-314)</p>	<p>Traces de réfection sous et à l'est de la porte (VDQ1607-NUM1-293)</p>
	<p>5, rue Hébert</p>	<p>Coupure verticale dans le parement à l'est de la porte (VDQ1607-NUM1-320)</p>

	<p>4, rue Hébert</p>	<p>Ouverture murée dans le parement (VDQ1607-NUM1-307)</p>
	<p>1 ½, rue Hébert (CeEt-707)</p>	<p>Ouverture murée (ancienne porte) sous la fenêtre (VDQ1607-NUM1-306)</p>
	<p>1A, rue Christie (CeEt-349)</p>	<p>Coupure verticale dans le parement; tuyau de gaz en métal (VDQ1607-NUM3-2830).</p>

## **Annexe 2** Inventaires des artefacts et des écofacts

---



Inventaire des artefacts et écofacts

Site : Rue de la Ménagerie  
Code : VDQ1607/CeEt-353

Archéologue : Michel Huot  
Analyste : Isabelle Hade

Date : Décembre 2016  
Collection :

Code	Site	Lot	Code Matériau	Matériau	Objet	Nbre Art.	Nbre Obj.	Code Fonction	Fonction	Commentaires	No Cat.
		1A99	M1.1.1	Terre cuite commune non vernissée	Indéterminé	1	0	F5	Consommation de la matière fabriquée ou préparée	Fragment difforme d'un mélange de pâtes grossières rougeâtre et jaune. Ayant perdu sa glaçure? Buckley?	
		1A99	M1.1.2	Terre cuite commune vernissée	canalisation	1	0	F5.08.1.6	habitations et autres constructions	Fragment à pâte rosée et glaçure brun noisette recouvrant les surfaces.	
		1A99	M1.1.3.2	Terre cuite commune avec engobe et vernissée d'Angleterre du nord-est	contenant	1	0	F5	Consommation de la matière fabriquée ou préparée	Fragment de paroi. Engobe blanc et glaçure jaune recouvrant la surface intérieure.	
		1A99	M1.2	Terre cuite fine	contenant	1	0	F5	Consommation de la matière fabriquée ou préparée	Petit fragment de paroi. Pâte rosée. Engobe blanc à l'extérieur et engobe bleu à l'intérieur.	
		1A99	M1.2.2.06	Creamware	contenant	1	1	F5	Consommation de la matière fabriquée ou préparée	Fragment de base circulaire. Décor imprimé bleu à motif indéterminé. Pâte.	
		1A99	M1.2.2.06	Creamware	pot	1	1	F5	Consommation de la matière fabriquée ou préparée	Fragment de base circulaire à pied annulaire. Sans décor.	
		1A99	M1.2.2.06	Creamware	assiette	2	0	F5.01.1.4	Vaisselle de table pour l'absorption des aliments	Fragments de bouge et de marli. Sans décor. Objets différents.	
		1A99	M1.2.2.06	Creamware	bol ou tasse	1	1	F5.01.1.4	l'absorption des aliments	Fragment de rebord. Sans décor.	
		1A99	M1.2.2.06	Creamware	assiette ou soucoupe	1	1	F5.01.1.4	l'absorption des aliments	Fragment de rebord. Sans décor.	
		1A99	M1.2.2.06	Creamware	contenant	9	0	F5	Consommation de la matière fabriquée ou préparée	Fragments de base (1) et de paroi. Sans décor. Au moins trois objets différents.	
		1A99	M1.2.2.06	Creamware	contenant	1	0	F5	Consommation de la matière fabriquée ou préparée	Fragment de paroi. Décor peint brun à motif de feuillage. Pâte.	
		1A99	M1.2.2.07	Pearlware	assiette ou soucoupe	1	1	F5.01.1.4	Vaisselle de table pour l'absorption des aliments	Fragment de rebord ondulé. Décor Shell edge bleu.	
		1A99	M1.2.2.07	Pearlware?	contenant-couvercle	1	1	F5	matière fabriquée ou préparée	Fragment de couvercle. Décor Shell edge bleu.	
		1A99	M1.2.2.07	Pearlware?	contenant	1	1	F5	Consommation de la matière fabriquée ou préparée	Fragment plat de base. Décor peint bleu à motif de fleurs stylisées.	
		1A99	M1.2.2.08	Terre cuite fine vernissée blanche	bol ou tasse	2	1	F5.01.1.4	Vaisselle de table pour l'absorption des aliments	Fragments jointifs de rebord et de paroi. Décor d'une bande à l'engobe bleu et de minces bandes brunes sous le rebord. Couverte légèrement jauni.	
		1A99	M1.2.2.08	Terre cuite fine vernissée blanche	assiette	1	1	F5.01.1.4	Vaisselle de table pour l'absorption des aliments	Fragment de rebord ondulé avec trace d'un décor Shell edge bleu.	

Code	Site	Lot	Code Matériau	Matériau	Objet	Nbre Art.	Nbre Obj.	Code Fonction	Fonction	Commentaires	No Cat.
		1A99	M1.2.2.08	Terre cuite fine vernissée blanche	assiette ou soucoupe	1	1	F5.01.1.4	Vaisselle de table pour l'absorption des aliments	Fragment de rebord. Décor imprimé noir à motifs géométriques. Légèrement altéré. Peut-être être vitrifiée.	
		1A99	M1.2.2.08	Terre cuite fine vernissée blanche	contenant	1	1	F5	Consommation de la matière fabriquée ou préparée	Fragment de base circulaire. Décor imprimé bleu à motif Willow.	
		1A99	M1.2.2.08	Terre cuite fine vernissée blanche	assiette ou soucoupe	1	1	F5.01.1.4	Vaisselle de table pour l'absorption des aliments	Fragment de rebord. Décor imprimé bleu à motif Willow.	
		1A99	M1.2.2.09	vernissée blanche vitrifiée	assiette	29	0	F5.01.1.4	l'absorption des aliments	Fragments de rebord (5) et de paroi. Sans décor. Glaçure bleutée.	
		1A99	M1.2.2.09	Terre cuite fine vernissée blanche vitrifiée	contenant	2	1	F5	Consommation de la matière fabriquée ou préparée	Fragments de rebord (1) et de paroi. Sans décor. Probablement le même objet.	
		1A99	M1.2.2.09	Terre cuite fine vernissée blanche vitrifiée	contenant-anse	1	1	F5	Consommation de la matière fabriquée ou préparée	Fragment d'anse. Sans décor. 2 cm de larg. Couverte légèrement altérée.	
		1A99	M1.2.3.1	Terre cuite fine avec engobe et vernissée du Staffordshire	contenant	1	0	F5	Consommation de la matière fabriquée ou préparée	Fragment de paroi. Décor à l'engobe brun de lignes peignées.	
		1A99	M1.2.4.1	Terre cuite fine à pipe blanche	pipe-tuyau	1	0	F5.02.1	Absorption des excitants et alcools	Fragment de tuyau avec une inscription: [...].LLL/[...].JEO.	
		1A99	M2.3.2	Verre coloré transparent	bouteille de vin	1	1	F5.02.2	Conservation et entreposage des excitants et alcools	Fragment de base de bouteille cylindrique. Cul à mamelon moulé. 9,5 cm de diam.	
		1A99	M3.04	Métal Ferreux	plaque	3	0		Indéterminé	Fragments de plaques difformes.	
		1A99	M3.04.2	fer laminé	clou découpé	4	4	F5.08.4.2	Fixations	Fragments de formats différents.	
		1A99	M5.1.7	Os	ossements	11	0	E1.3.1.5	Mammifères	Fragments dont deux avec traces de boucherie et un blanchi.	
		1B1	M1.1.1	Terre cuite commune non vernissée	contenant	3	0	F5	Consommation de la matière fabriquée ou préparée	Fragments à pâte orange et à pâte beige. Un fragment carbonisé. Objets différents.	
		1B1	M1.1.2	Terre cuite commune vernissée	contenant	1	0	F5	Consommation de la matière fabriquée ou préparée	Fragment de paroi à pâte orange et glaçure verte. Locale.	
		1B1	M1.1.2	Terre cuite commune vernissée	contenant	1	0	F5	Consommation de la matière fabriquée ou préparée	Fragment de paroi de gros contenant. Pâte orange et glaçure incolore d'aspect brun-rougeâtre.	
		1B1	M1.1.2	Terre cuite commune vernissée	jatte ou terrine	1	1	F3.2.4.1	Transformation des aliments	Fragment de rebord. Pâte orange et glaçure verte. Locale. Carbonisé.	
		1B1	M1.1.2	Terre cuite commune vernissée	contenant	1	0	F5	Consommation de la matière fabriquée ou préparée	Fragment de paroi. Pâte orange et glaçure incolore d'aspect brun-verdâtre. Décor d'une ligne ondulée à l'engobe blanc d'aspect jaune.	
		1B1	M1.1.2	Terre cuite commune vernissée	contenant	1	0	F5	Consommation de la matière fabriquée ou préparée	Petit fragment mince à pâte rouge et glaçure noire recouvrant les deux surfaces.	

Code	Site	Lot	Code Matériau	Matériau	Objet	Nbre Art.	Nbre Obj.	Code Fonction	Fonction	Commentaires	No Cat.
		1B1	M1.1.2	Terre cuite commune vernissée	contenant	2	0	F5	Consommation de la matière fabriquée ou préparée	Fragments à pâte rougeâtre et glaçure incolore.	
		1B1	M1.1.2.5	Terre cuite commune vernissée verte de la France	contenant	1	0	F5	Consommation de la matière fabriquée ou préparée	Fragment de paroi.	
		1B1	M1.1.3.2	Terre cuite commune avec engobe et vernissée d'Angleterre	contenant	2	1	F5	Consommation de la matière fabriquée ou préparée	Fragments plat de base (1) et de paroi. Pâte beige-rosée. Décor d'une bande ondulante à l'engobe blanc d'aspect jaune sur un des fragments.	
		1B1	M1.2.1.1	faïence blanche	contenant	7	0	F5	Consommation de la matière fabriquée ou préparée	Fragments de paroi. Pâte chamois et émail bleuté. Sans décor. Au moins trois objets différents.	
		1B1	M1.2.1.1	faïence blanche	contenant	2	0	F5	Consommation de la matière fabriquée ou préparée	Fragments de paroi. Pâte rosée et émail bleuté. Sans décor. Objets différents.	
		1B1	M1.2.1.1	faïence blanche	contenant	1	0	F5	matière fabriquée ou préparée	Fragment de paroi. Pâte rose et émail bleuté. Décor peint polychrome (bleu, orange et noir) à motif indéterminé.	
		1B1	M1.2.1.1	faïence blanche	contenant	1	0	F5	Consommation de la matière fabriquée ou préparée	Minuscule fragment de paroi. Pâte chamois-rose et émail bleuté. Trace de décor peint bleu à motif indéterminé.	
		1B1	M1.2.1.1	faïence blanche	contenant	1	0	F5	Consommation de la matière fabriquée ou préparée	Fragment de paroi. Pâte chamois et émail bleuté. Trace de décor peint bleu à motif indéterminé.	
		1B1	M1.2.2.06	Creamware	bol	2	0	F5.01.1.4	Vaisselle de table pour l'absorption des aliments	Fragments de base circulaire. Sans décor. Objets différents.	
		1B1	M1.2.2.06	Creamware	assiette ou soucoupe	1	1	F5.01.1.4	Vaisselle de table pour l'absorption des aliments	Fragment de rebord. Sans décor.	
		1B1	M1.2.2.06	Creamware	assiette	2	1	F5.01.1.4	Vaisselle de table pour l'absorption des aliments	Fragments de bouge et marli. Sans décor.	
		1B1	M1.2.2.06	Creamware	contenant	17	0	F5	Consommation de la matière fabriquée ou préparée	Fragments de rebord (1) et de paroi. Sans décor. Au moins trois objets différents.	
		1B1	M1.2.2.08	Terre cuite fine vernissée blanche	assiette	1	1	F5.01.1.4	Vaisselle de table pour l'absorption des aliments	Fragment de rebord ondulé, délicat. Décor Shell edge bleu.	
		1B1	M1.2.2.08	Terre cuite fine vernissée blanche	contenant	1	0	F5	Consommation de la matière fabriquée ou préparée	Fragment de paroi. Trace de décor Shell edge vert.	
		1B1	M1.2.2.08	Terre cuite fine vernissée blanche	bol?	1	1	F5.01.1.4	Vaisselle de table pour l'absorption des aliments	Fragment de rebord. Sans décor.	
		1B1	M1.2.2.08	Terre cuite fine vernissée blanche	contenant	1	0	F5	Consommation de la matière fabriquée ou préparée	Fragment de paroi. Sans décor.	
		1B1	M1.2.2.09	Terre cuite fine vernissée blanche vitrifiée	bol ou pot	1	1	F5	Consommation de la matière fabriquée ou préparée	Fragment de rebord. Sans décor.	

Code	Site	Lot	Code Matériau	Matériau	Objet	Nbre Art.	Nbre Obj.	Code Fonction	Fonction	Commentaires	No Cat.
		1B1	M1.2.2.09	Terre cuite fine vernissée blanche vitrifiée	assiette?	5	0	F5.01.1.4	Vaisselle de table pour l'absorption des aliments	Fragments de base. Sans décor. Au moins deux objets différents.	
		1B1	M1.2.2.09	Terre cuite fine vernissée blanche vitrifiée	contenant	6	0	F5	Consommation de la matière fabriquée ou préparée	Fragments de paroi. Sans décor. Plus d'un objet.	
		1B1	M1.2.2.09	Terre cuite fine vernissée blanche vitrifiée	contenant	1	1	F5	Consommation de la matière fabriquée ou préparée	Fragment de base. Sans décor. Inscription imprimée noire: CLE [...] EN[GLAND].	
		1B1	M1.2.2.09	Terre cuite fine vernissée blanche vitrifiée	contenant	1	1	F5	Consommation de la matière fabriquée ou préparée	Fragment de base. Sans décor. Inscription imprimée noire: [RO] YAL.	
		1B1	M1.2.2.09	Terre cuite fine vernissée blanche vitrifiée	contenant	1	1	F5	Consommation de la matière fabriquée ou préparée	Fragment de base. Sans décor. Inscription imprimée noire: [...] ON [...] [...] OIT QUIMALYPE.	
		1B1	M1.2.4.1	Terre cuite fine à pipe blanche	pipe-tuyau	4	0	F5.02.1	Absorption des excitants et alcools	Fragments de tuyau. Sans marque ni décor.	
		1B1	M1.3.2	Grès cérame grossier glaçuré au sel	contenant	1	0	F5	Consommation de la matière fabriquée ou préparée	Fragment de paroi à pâte grise. Glaçure extérieure uniquement.	
		1B1	M1.3.2.3	Grès cérame grossier glaçuré au sel de Nottingham	contenant	1	1	F5	Consommation de la matière fabriquée ou préparée	Fragment de rebord. Décor de lignes moulées en creux.	
		1B1	M1.4.2.1	Grès cérame fin glaçuré au sel à corps blanc homogène	contenant	7	0	F5	Consommation de la matière fabriquée ou préparée	Fragments de base (4) et de paroi. Sans décor. Au moins trois objets différents.	
		1B1	M1.4.2.1	Grès cérame fin glaçuré au sel à corps blanc homogène	assiette	1	0	F5.01.1.4	Vaisselle de table pour l'absorption des aliments	Fragment de bouge et de marli. Sans décor.	
		1B1	M1.4.2.1	Grès cérame fin glaçuré au sel à corps blanc homogène	assiette ou soucoupe	1	1	F5.01.1.4	Vaisselle de table pour l'absorption des aliments	Fragment de rebord ondulé. Décor moulé en forme de V.	
		1B1	M1.4.2.1	Grès cérame fin glaçuré au sel à corps blanc homogène	contenant	1	0	F5	Consommation de la matière fabriquée ou préparée	Fragment de rebord. Sans décor.	
		1B1	M1.6.1	Porcelaine fine européenne	assiette	3	1	F5.01.1.4	Vaisselle de table pour l'absorption des aliments	Fragments de base (1), de rebord (1) et de paroi. Décor d'une ligne peinte dorée sur le marli.	
		1B1	M1.6.2	Porcelaine fine orientale	assiette	2	1	F5.01.1.4	Vaisselle de table pour l'absorption des aliments	Fragments de rebord. Glaçure bleutée. Décor de lignes peintes bleues en X sous le rebord et ligne peinte brune sur le rebord.	
		1B1	M1.6.2	Porcelaine fine orientale	contenant	2	1	F5	Consommation de la matière fabriquée ou préparée	Fragments de base circulaire. Décor peint bleu à motif de fleurs.	
		1B1	M1.6.2	Porcelaine fine orientale	assiette ou soucoupe	1	1	F5.01.1.4	Vaisselle de table pour l'absorption des aliments	Minuscule fragment de rebord. Trace d'un décor peint bleu indéterminé.	
		1B1	M1.6.2	Porcelaine fine orientale	bol?	1	1	F5.01.1.4	l'absorption des aliments	Fragment de base circulaire et paroi cannelée.	

Code	Site	Lot	Code Matériau	Matériau	Objet	Nbre Art.	Nbre Obj.	Code Fonction	Fonction	Commentaires	No Cat.
		1B1	M2.1	Verre incolore	contenant	1	0	F5	Consommation de la matière fabriquée ou préparée	Fragment de paroi.	
		1B1	M2.1	Verre incolore	vitre	1	0	F5.08.3.1	Matériaux de base-vitre	Fragment plat.	
		1B1	M2.3.2	Verre coloré transparent	bouteille de vin	9	0	F5.02.2	Conservation et entreposage des excitants et alcools	Fragments de base (3), de col (1) et de paroi de bouteille cylindrique. Soufflée dans un moule. Patinée. Probablement plus d'un objet.	
		1B1	M2.3.2	Verre coloré transparent	bouteille de vin	1	0	F5.02.2	Conservation et entreposage des excitants et alcools	Petit fragment de paroi mince de bouteille cylindrique.	
		1B1	M3.03	Métal cuivreux	bouton?	1	1	F5.04.2	Attaches	Disque légèrement bombé. 2 cm de diam. sur 0,1 cm d'épais.	
		1B1	M3.04	Métal Ferreux	concrétion	1	0		Indéterminé	Concrétion.	
		1B1	M3.04	Métal Ferreux	clou	13	0	F5.08.4.2	Fixations	Fragments de clous trop corrodés pour permettre l'identification.	
		1B1	M3.04.1	fer forgé	clou	7	0	F5.08.4.2	Fixations	Fragments dont quatre de tête.	
		1B1	M3.04.2	fer laminé	clou découpé	2	2	F5.08.4.2	Fixations	Fragments de tête.	
		1B1	M5.1.7	Os	ossements	47	0	E1.3.1.5	Mammifères	Fragments dont huit avec traces de boucherie et trois dents.	
		1B1	M5.1.7	Os	ossements	1	0	E1.3.1.4	Oiseaux	Fragment.	
		1B2	M1.1.1	Terre cuite commune non vernissée	brique?	1	0	F5.08.3.4	Matériaux de base-brique	Éclat de brique à pâte orange vif.	
		1B2	M1.3.2.1	Grès cérame grossier glaçuré au sel nord-américain	cruche ou jarre	1	0	F5.01.2	Conservation et entreposage des aliments solides et liquides	Fragment de paroi près de la base.	
		1B2	M1.6.2	Porcelaine fine orientale	bol?	1	0	F5.01.1.4	Vaisselle de table pour l'absorption des aliments	Fragment de paroi. Sans décor.	
		1B2	M3.04.2	fer laminé	clou découpé	1	1	F5.08.4.2	Fixations	Clou entier de 5 cm de long.	
		1B2	M5.1.7	Os	ossements	2	0	E1.3.1.5	Mammifères	Fragments dont un avec traces de boucherie.	
		1B3	M1.2.2.08	Terre cuite fine vernissée blanche	contenant	1	0	F5	Consommation de la matière fabriquée ou préparée	Fragment de paroi. Sans décor.	
		1B3	M3.04	Métal Ferreux	concrétion	1	0		Indéterminé	Concrétion.	
		1C1	M1	Céramique	contenant	1	0	F5	Consommation de la matière fabriquée ou préparée	Fragment de paroi. Décor imprimé bleu à motif de feuillage. TCF altérée.	
		1C1	M1.1.1	Terre cuite commune non vernissée	contenant	1	0	F5	Consommation de la matière fabriquée ou préparée	Fragment de paroi à pâte orange.	
		1C1	M1.1.2	Terre cuite commune vernissée	jatte ou terrine	1	1	F3.2.4.1	Transformation des aliments	Fragment de rebord. Pâte orange vif et glaçure incolore d'aspect rougeâtre. Locale?	
		1C1	M1.1.2	Terre cuite commune vernissée	pot?	1	0	F5	Consommation de la matière fabriquée ou préparée	Fragment de paroi à pâte rougeâtre et glaçure brune foncée recouvrant les deux surfaces.	
		1C1	M1.2.1.1	faïence blanche	contenant	3	0	F5	Consommation de la matière fabriquée ou préparée	Fragments de paroi. Pâte rosée et émail blanc. Sans décor. Probablement le même objet.	
		1C1	M1.2.1.1	faïence blanche	contenant	1	0	F5	Consommation de la matière fabriquée ou préparée	Fragment de paroi. Pâte chamois et émail blanc. Sans décor.	

Code	Site	Lot	Code Matériau	Matériau	Objet	Nbre Art.	Nbre Obj.	Code Fonction	Fonction	Commentaires	No Cat.
		1C1	M1.2.1.1	faïence blanche	assiette ou soucoupe	1	1	F5.01.1.4	Vaisselle de table pour l'absorption des aliments	Fragment de rebord. Pâte chamois et émail bleuté. Décor peint bleu à motif de carrés sous le rebord.	
		1C1	M1.2.1.1	faïence blanche	contenant	1	0	F5	Consommation de la matière fabriquée ou préparée	Fragment de paroi. Pâte chamois et émail bleuté. Décor peint bleu à motif indéterminé.	
		1C1	M1.2.2.06	Creamware	bol?	1	0	F5.01.1.4	Vaisselle de table pour l'absorption des aliments	Fragment de paroi. Sans décor.	
		1C1	M1.2.2.06	Creamware	contenant	1	0	F5	Consommation de la matière fabriquée ou préparée	Fragment de paroi. Sans décor.	
		1C1	M1.2.2.07	Pearlware	assiette?	1	1	F5.01.1.4	Vaisselle de table pour l'absorption des aliments	Fragment de rebord. Décor imprimé bleu à motif oriental.	
		1C1	M1.2.2.08	Terre cuite fine vernissée blanche	tasse	1	1	F5.01.1.4	Vaisselle de table pour l'absorption des aliments	Fragment de base circulaire à pied annulaire. Décor imprimé bleu à motifs de fleurs et d'oiseau au fond intérieur et de fleurs sur la paroi extérieure.	
		1C1	M1.2.2.08	Terre cuite fine vernissée blanche	contenant	6	0	F5	Consommation de la matière fabriquée ou préparée	Fragments de paroi. Sans décor. Au moins trois objets différents.	
		1C1	M1.2.2.10	Terre cuite fine vernissée chamois	contenant-anse	1	1	F5	Consommation de la matière fabriquée ou préparée	Fragment d'anse à décor de type Rockingham.	
		1C1	M1.2.4.1	Terre cuite fine à pipe blanche	pipe-tuyau	3	0	F5.02.1	Absorption des excitants et alcools	Fragments de tuyau. Sans marque ni décor. Objets différents.	
		1C1	M1.4.2.1	Grès cérame fin glaçuré au sel à corps blanc homogène	assiette	1	0	F5.01.1.4	Vaisselle de table pour l'absorption des aliments	Fragment de bouge et de marli. Sans décor.	
		1C1	M1.4.2.1	Grès cérame fin glaçuré au sel à corps blanc homogène	contenant-anse	1	0	F5	Consommation de la matière fabriquée ou préparée	Fragment d'anse fine de 0,8 cm de larg.	
		1C1	M1.4.2.1	Grès cérame fin glaçuré au sel à corps blanc homogène	contenant	1	0	F5	Consommation de la matière fabriquée ou préparée	Fragment de paroi. Sans décor.	
		1C1	M2.2	Verre teinté	contenant	1	0	F5.08.3.1	Matériaux de base-vitre	Fragment de contenant cylindrique.	
		1C1	M2.3.2	Verre coloré transparent	bouteille de vin	1	1	F5.02.2	Conservation et entreposage des excitants et alcools	Fragment de base de bouteille cylindrique. Patiné.	
		1C1	M3.03.2	laiton	épingle	2	1	F5.04.1	Accessoires	Fragment de tête enroulée et fragment de pointe.	
		1C1	M3.04.1	fer forgé	clou	1	1	F5.08.4.2	Fixations	Clou corrodé.	
		1C1	M5.1.7	Os	ossements	5	0	E1.3.1.5	Mammifères	Fragments.	
		1C1	M5.1.7	Os	ossements	1	0	E1.3.1.4	Oiseaux	Fragment.	
		1C2	M1.1.2	Terre cuite commune vernissée	contenant	1	0	F5	Consommation de la matière fabriquée ou préparée	Fragment de paroi à pâte orange vif et glaçure incolore d'aspect beige. Locale.	

Code	Site	Lot	Code Matériau	Matériau	Objet	Nbre Art.	Nbre Obj.	Code Fonction	Fonction	Commentaires	No Cat.
		1C2	M1.2.1.1	faïence blanche	assiette	2	1	F5.01.1.4	Vaisselle de table pour l'absorption des aliments	Fragment de rebord (1) et de paroi. Pâte chamois-rosé et émail blanc. Décor peint d'une ligne bleue.	
		1C2	M1.2.1.1	faïence blanche	contenant	1	0	F5	Consommation de la matière fabriquée ou préparée	Fragment de paroi. Pâte chamois et émail blanc. Décor peint mauve, indéterminé.	
		1C2	M1.2.1.1	faïence blanche	contenant	1	0	F5	Consommation de la matière fabriquée ou préparée	Fragment de paroi. Pâte chamois et émail bleuté. Sans décor.	
		1C2	M1.2.2.07	Pearlware	soucoupe	1	1	F5.01.1.4	Vaisselle de table pour l'absorption des aliments	Fragment de base. Décor imprimé bleu à motif végétal.	
		1C2	M1.2.2.10	Terre cuite fine vernissée chamois	contenant-anse	6	1	F5	matière fabriquée ou préparée	Fragments d'anse à décor de type Rockingham. Pâte rosée plutôt grossière. 3 cm de larg.	
		1C2	M1.2.4.1	Terre cuite fine à pipe blanche	pipe-tuyau	1	0	F5.02.1	Absorption des excitants et alcools	Petit fragment de tuyau sans marque ni décor.	
		1C2	M1.3.2.2	Grès cérame grossier glaçuré au sel du Derbyshire	bouteille	1	0	F5	Consommation de la matière fabriquée ou préparée	Fragment de paroi à surface unie et sans glaçure intérieure.	
		1C2	M1.4.2.1	Grès cérame fin glaçuré au sel à corps blanc homogène	assiette?	8	0	F5.01.1.4	Vaisselle de table pour l'absorption des aliments	Fragments de base (1), de paroi près du rebord (3) et de paroi. Décor moulé moulé dans le style vannerie. Probablement le même objet.	
		1C2	M2.2	Verre teinté	vitre	1	0	F5.08.3.1	Matériaux de base-vitre	Fragment plat.	
		1C2	M2.3.2	Verre coloré transparent	bouteille de vin	2	0	F5.02.2	Conservation et entreposage des excitants et alcools	Fragments de paroi de bouteille cylindrique. Objets différents.	
		1C2	M3.04	Métal Ferreux	clou	1	0	F5.08.4.2	Fixations	Fragment de clou trop corrodé pour permettre l'identification.	
		1C2	M3.04.1	fer forgé	clou	7	0	F5.08.4.2	Fixations	Clous dont quatre fragments de tête, un de tige et deux entiers de 6,5 cm et 12 cm de long.	
		1C2	M3.04.2	fer laminé	clou découpé	2	2	F5.08.4.2	Fixations	Fragments de clous différents.	
		1C2	M5.1.7	Os	ossements	6	0	E1.3.1.5	Mammifères	Fragments dont trois dents.	
		1C3	M1.1.1	Terre cuite commune non vernissée	contenant	1	0	F5	Consommation de la matière fabriquée ou préparée	Fragment de pâte. Mélange de pâtes grossières rosée et jaune. Ayant perdu sa glaçure? Buckley?	
		1C3	M1.2.1.1	faïence blanche	contenant	1	0	F5	Consommation de la matière fabriquée ou préparée	Fragment de paroi. Pâte jaunâtre et émail bleuté. Sans décor.	
		1C3	M1.2.1.1	faïence blanche	contenant	2	0	F5	Consommation de la matière fabriquée ou préparée	Fragment de paroi et éclat d'émail. Pâte jaunâtre et émail épais blanc. Sans décor.	
		1C3	M5.1.7	Os	ossements	2	0	E1.3.1.5	Mammifères	Fragments dont un blanchi.	
		1D1	E1.1	Mollusque	bivalve	1	0	E1.1	Mollusque	Fragment de coquille de type huître.	
		1D1	M1.1.1	Terre cuite commune non vernissée	brique?	1	0	F5.08.3.4	Matériaux de base-brique	Éclat de brique à pâte orange vif.	
		1D1	M1.1.2	Terre cuite commune vernissée	contenant	1	0	F5	Consommation de la matière fabriquée ou préparée	Fragment de paroi à pâte orange vif et glaçure incolore d'aspect rouge-orangé.	

Code	Site	Lot	Code Matériau	Matériau	Objet	Nbre Art.	Nbre Obj.	Code Fonction	Fonction	Commentaires	No Cat.
		1D1	M1.1.2	Terre cuite commune vernissée	contenant	1	0	F5	Consommation de la matière fabriquée ou préparée	Fragment de paroi à pâte orange et glaçure incolore d'aspect brun-verdâtre. Locale.	
		1D1	M1.1.2	Terre cuite commune vernissée	jatte ou terrine	1	1	F3.2.4.1	Transformation des aliments	Fragment de rebord étalé à pâte orange vif et glaçure verte. Locale.	
		1D1	M1.1.2	Terre cuite commune vernissée	contenant	1	1	F5	matière fabriquée ou préparée	Fragment de rebord à pâte orange. Présence d'engobe et glaçure altérée sur les deux surfaces. Locale?	
		1D1	M1.1.2	Terre cuite commune vernissée	pot?	1	0	F5	Consommation de la matière fabriquée ou préparée	Fragment de paroi à pâte rougeâtre et glaçure incolore d'aspect brun foncé recouvrant les deux surfaces.	
		1D1	M1.2.2.06	Creamware	pot	8	1	F5	Consommation de la matière fabriquée ou préparée	Fragments de base circulaire (7) et de paroi. Trois fragments jointifs. Sans décor.	
		1D1	M1.2.2.06	Creamware	assiette	2	0	F5.01.1.4	Vaisselle de table pour l'absorption des aliments	Fragments jointifs de paroi. Sans décor.	
		1D1	M1.2.2.06	Creamware	contenant	8	0	F5	Consommation de la matière fabriquée ou préparée	Fragments de paroi. Sans décor. Appartenant probablement à l'assiette décrite précédemment.	
		1D1	M1.2.2.08	Terre cuite fine vernissée blanche	assiette	1	0	F5.01.1.4	Vaisselle de table pour l'absorption des aliments	Fragment de bouge et de marli. Sans décor.	
		1D1	M1.2.2.08	Terre cuite fine vernissée blanche	contenant	9	0	F5	Consommation de la matière fabriquée ou préparée	Fragments de base circulaire à pied annulaire (1) et de paroi. Sans décor. Au moins deux objets différents.	
		1D1	M1.2.2.08	Terre cuite fine vernissée blanche	assiette ou soucoupe	1	0	F5.01.1.4	Vaisselle de table pour l'absorption des aliments	Fragment de paroi. Trace de décor Shell edge bleu.	
		1D1	M1.2.2.08	Terre cuite fine vernissée blanche	contenant	4	0	F5	Consommation de la matière fabriquée ou préparée	Fragments de paroi. Décor imprimé bleu à motif oriental. Probablement le même objet.	
		1D1	M1.3.2.2	Grès cérame grossier glaçuré au sel du	bouteille	2	0	F5	matière fabriquée ou préparée	Fragment de paroi à glaçure pâle. Même objet.	
		1D1	M1.3.2.2	Grès cérame grossier glaçuré au sel du Derbyshire	contenant	1	0	F5	Consommation de la matière fabriquée ou préparée	Minuscule fragment de paroi à pâte grise et glaçure recouvrant les deux surfaces.	
		1D1	M1.4.2.1	Grès cérame fin glaçuré au sel à corps blanc homogène	contenant	1	0	F5	Consommation de la matière fabriquée ou préparée	Minuscule fragment de paroi. Sans décor.	
		1D1	M2.1	Verre incolore	coupe-verre à vin?	3	0	F5.02.1.1	Vaisselle de service pour l'absorption des excitants et alcools	Fragments minces de paroi.	
		1D1	M2.2	Verre teinté	vitre	1	0	F5.08.3.1	Matériaux de base-vitre	Fragment plat.	
		1D1	M2.3.2	Verre coloré transparent	bouteille de vin	4	0	F5.02.2	Conservation et entreposage des excitants et alcools	Fragments de base (2), de goulot à lèvres rabattue (1) et de paroi de bouteille cylindrique. Au moins deux objets différents.	
		1D1	M2.3.2	Verre coloré transparent	bouteille	2	0	F5.02.2	Conservation et entreposage des excitants et alcools	Fragments de paroi de bouteille carrée. Probablement le même objet.	
		1D1	M3.04	Métal Ferreux	clou	7	0	F5.08.4.2	Fixations	Fragments de clous trop corrodés pour permettre l'identification.	

Code	Site	Lot	Code Matériau	Matériau	Objet	Nbre Art.	Nbre Obj.	Code Fonction	Fonction	Commentaires	No Cat.
		1D1	M3.04	Métal Ferreux	plaque	1	0		Indéterminé	Fragment de plaques rectangulaire, corrodée.	
		1D1	M3.04.1	fer forgé	clou	6	0	F5.08.4.2	Fixations	Clous dont deux fragments de tête trois fragments de tige et un entier de 10 cm de long.	
		1D1	M4.1.1.09	silex	pierre	1	0	E3.2	Roches	Fragment de silex beige, difforme.	
		1D1	M5.1.7	Os	ossements	22	0	E1.3.1.5	Mammifères	Fragments.	
		1D1	M5.1.7	Os	ossements	1	0	E1.3.1.4	Oiseaux	Fragment.	



Inventaire des artefacts et écofacts

Site : Rue de la Ménagerie  
Code : VDQ1607/CeEt-353

Archéologue : Michel Huot  
Analyste : Isabelle Hade

Date : Décembre 2016  
Collection :

Code	Site	Lot	Code Matériau	Matériau	Objet	Nbre Art.	Nbre Obj.	Code Fonction	Fonction	Commentaires	No Cat.
CeEt	353	3B1	M1.1.2	Terre cuite commune vernissée	canalisation	1	0	F5.08.1.6	Plomberie des habitations et autres constructions	Fragment à glaçure saline brune recouvrant les surfaces.	
CeEt	353	3B1	M1.1.2	Terre cuite commune vernissée	contenant	1	0	F5	Consommation de la matière fabriquée ou préparée	Fragment de paroi. Pâte orange vif et glaçure incolore d'aspect brun-rougeâtre recouvrant l'intérieur. Locale?	
CeEt	353	3B1	M1.2.1.1	faïence blanche	assiette	1	1	F5.01.1.4	Vaisselle de table pour l'absorption des aliments	Fragment de rebord. Pâte jaunâtre et émail bleuté. Décor peint sous le rebord à motif de X noir et points bleus.	
CeEt	353	3B1	M1.2.1.1	faïence blanche	bol	1	1	F5.01.1.4	Vaisselle de table pour l'absorption des aliments	Fragment de rebord étalé. Pâte rose et émail épais bleuté. Sans décor.	
CeEt	353	3B1	M1.2.2.06	Creamware	contenant	9	0	F5	Consommation de la matière fabriquée ou préparée	Fragments de base (5) et de paroi. Sans décor. Au moins deux objets différents.	
CeEt	353	3B1	M1.2.2.08	Terre cuite fine vernissée blanche	contenant	2	1	F5	Consommation de la matière fabriquée ou préparée	Fragments de base (1) et de paroi. Sans décor.	
CeEt	353	3B1	M1.3.2.2	Grès cérame grossier glaçuré au sel du Derbyshire	bouteille	1	1	F5	Consommation de la matière fabriquée ou préparée	Fragment d'épaule de bouteille cylindrique. Glaçure à l'extérieur uniquement.	
CeEt	353	3B1	M1.6.2	Porcelaine fine orientale	bol ou tasse	1	1	F5.01.1.4	Vaisselle de table pour l'absorption des aliments	Fragment de rebord. Décor de lignes peintes dorées.	
CeEt	353	3B1	M2.2	Verre teinté	contenant	1	0	F5.08.3.1	Matériaux de base-vitre	Fragment de contenant cylindrique.	
CeEt	353	3B1	M2.3.2	Verre coloré transparent	bouteille de vin	1	1	F5.02.2	Conservation et entreposage des excitants et alcools	Fragment d'épaule de bouteille cylindrique.	
CeEt	353	3B1	M3.04.1	fer forgé	clou	1	1	F5.08.4.2	Fixations	Clou dont la pointe est absente.	
CeEt	353	3B1	M5.1.7	Os	ossements	3	0	E1.3.1.5	Mammifères	Fragments.	
CeEt	353	3B1	M5.2.2	Corne	ossements	1	0	E1.3.1.5	Mammifères	Fragment.	
CeEt	353	3B2	M1.1.1	Terre cuite commune non vernissée	contenant	1	0	F5	Consommation de la matière fabriquée ou préparée	Fragment de paroi à pâte orange.	
CeEt	353	3B2	M1.1.3.2	Terre cuite commune avec engobe et vernissée d'Angleterre du nord-est	contenant	1	0	F5	Consommation de la matière fabriquée ou préparée	Fragment de paroi de contenant globulaire.	
CeEt	353	3B2	M1.1.3.5	Terre cuite commune avec engobe et vernissée de la Saintonge	contenant	1	0	F5	Consommation de la matière fabriquée ou préparée	Fragment de paroi.	

Code	Site	Lot	Code Matériau	Matériau	Objet	Nbre Art.	Nbre Obj.	Code Fonction	Fonction	Commentaires	No Cat.
CeEt	353	3B2	M1.2.1.1	faïence blanche	contenant	1	0	F5	Consommation de la matière fabriquée ou préparée	Fragment de paroi. Pâte rosée et émail bleuté. Trace d'un décor peint bleu indéterminé.	
CeEt	353	3B2	M1.2.2.06	Creamware	contenant	1	1	F5	Consommation de la matière fabriquée ou préparée	Fragment de base circulaire à pied annulaire. Trace d'un décor bleu indéterminé sur la paroi extérieure.	
CeEt	353	3B2	M1.2.2.06	Creamware	contenant	8	0	F5	Consommation de la matière fabriquée ou préparée	Fragments de base (1), de rebord (1) et de paroi. Sans décor. Au moins trois objets différents.	
CeEt	353	3B2	M1.2.2.08	Terre cuite fine vernissée blanche	soucoupe	4	0	F5.01.1.4	Vaisselle de table pour l'absorption des aliments	Fragments jointifs de paroi. Décor imprimé rouge à motif floral. Délicat.	
CeEt	353	3B2	M1.2.2.08	Terre cuite fine vernissée blanche	contenant	4	0	F5	Consommation de la matière fabriquée ou préparée	Fragments de paroi. Sans décor.	
CeEt	353	3B2	M1.2.2.08	Terre cuite fine vernissée blanche	bol ou pot?	1	0	F5	Consommation de la matière fabriquée ou préparée	Fragment de paroi. Décor peint d'une ligne brune.	
CeEt	353	3B2	M1.2.2.08	Terre cuite fine vernissée blanche	bol?	1	0	F5.01.1.4	Vaisselle de table pour l'absorption des aliments	Fragment de paroi. Décor peint noir et jaune à motif indéterminé.	
CeEt	353	3B2	M1.2.2.08	Terre cuite fine vernissée blanche	contenant	1	0	F5	Consommation de la matière fabriquée ou préparée	Fragment de paroi. Décor imprimé bleu à motif d'arbre.	
CeEt	353	3B2	M1.2.2.08	Terre cuite fine vernissée blanche	bol ou tasse	1	0	F5.01.1.4	Vaisselle de table pour l'absorption des aliments	Fragment de paroi. Décor imprimé bleu à motif oriental sur la paroi extérieure et trace d'une décor imprimé bleu indéterminé sur la paroi intérieure.	
CeEt	353	3B2	M1.2.4.1	Terre cuite fine à pipe blanche	pipe-fourneau	1	1	F5.02.1	Absorption des excitants et alcools	Fourneau à effigie de femme avec couronne et boucle d'oreilles et collier. Marque en creux sur le tuyau: A. COGHILL GLASGO. Le W est absent ou complètement effacé. 1826-1904	*
CeEt	353	3B2	M1.3.2.1	Grès cérame grossier glaçuré au sel nord-américain?	contenant	1	0	F5.01.2	Conservation et entreposage des aliments solides et liquides	Fragment de paroi à pâte grise-beige et glaçure beige recouvrant la surface extérieure.	
CeEt	353	3B2	M1.3.2.1	Grès cérame grossier glaçuré au sel nord-américain?	contenant	1	1	F5.01.2	Conservation et entreposage des aliments solides et liquides	Fragment de base circulaire à pâte grise et glaçure d'aspect beige recouvrant la surface intérieure.	
CeEt	353	3B2	M1.6.2	Porcelaine fine orientale	soucoupe	1	1	F5.01.1.4	Vaisselle de table pour l'absorption des aliments	Fragment de rebord. Glaçure altérée. Trace d'un décor indéterminé.	
CeEt	353	3B2	M2	Verre	Indéterminé	2	0		Indéterminé	Fragments difformes altérés par la chaleur.	
CeEt	353	3B2	M2.1	Verre incolore	contenant	1	0	F5	Consommation de la matière fabriquée ou préparée	Fragment de paroi de contenant cylindrique.	
CeEt	353	3B2	M2.2	Verre teinté	vitre	3	0	F5.08.3.1	Matériaux de base-vitre	Fragments plats et minces.	
CeEt	353	3B2	M2.3.2	Verre coloré transparent	bouteille de vin	1	0	F5.02.2	Conservation et entreposage des excitants et alcools	Fragment de paroi de bouteille cylindrique.	
CeEt	353	3B2	M3.03	Métal cuivreux	Indéterminé	1	0		Indéterminé	Cylindre s'évasant légèrement vers une extrémité. 3 cm de long. sur 1 et 1,2 cm de diam.	

Code	Site	Lot	Code Matériau	Matériau	Objet	Nbre Art.	Nbre Obj.	Code Fonction	Fonction	Commentaires	No Cat.
CeEt	353	3B2	M3.04	Métal Ferreux	clou	2	0	F5.08.4.2	Fixations	Fragments de clous trop corrodés pour permettre l'identification. Probablement forgé.	
CeEt	353	3B2	M5.1.7	Os	ossements	3	0	E1.3.1.5	Mammifères	Fragments dont un avec traces de boucherie.	
CeEt	353	3B2	M5.1.7	Os	ossements	3	0	E1.3.1.4	Oiseaux	Fragments.	
CeEt	353	3C1	M1	Céramique	bol?	1	1	F5.01.1.4	Vaisselle de table pour l'absorption des aliments	Fragment de base à pied annulaire. Sans décor. Altérée.	
CeEt	353	3C1	M1.1.1	Terre cuite commune non vernissée	pot à fleur-plante	1	1	F3.1.1.1	Agriculture et horticulture	Fragment de rebord à pâte orange. Décor d'une bande pincée sous le rebord.	
CeEt	353	3C1	M1.1.1	Terre cuite commune non vernissée	pot à fleur-plante	7	0	F3.1.1.1	Agriculture et horticulture	Fragments de rebord (4), de base circulaire (1) et de paroi à pâte orange. Au moins deux objets différents.	
CeEt	353	3C1	M1.1.2	Terre cuite commune vernissée	contenant	1	0	F5	Consommation de la matière fabriquée ou préparée	Fragment de paroi à pâte orange foncé et épaisse et glaçure brune métallique recouvrant les deux surfaces.	
CeEt	353	3C1	M1.1.2	Terre cuite commune vernissée	contenant	6	1	F5	Consommation de la matière fabriquée ou préparée	Fragments de rebord (2) et de paroi à pâte orange vif et glaçure brun-orangé recouvrant la surface intérieure. Locale.	
CeEt	353	3C1	M1.1.2	Terre cuite commune vernissée	contenant	1	0	F5	Consommation de la matière fabriquée ou préparée	Fragment de paroi à pâte rougeâtre et glaçure noire recouvrant les deux surfaces.	
CeEt	353	3C1	M1.2.2.06	Creamware	contenant	3	0	F5	Consommation de la matière fabriquée ou préparée	Fragments de paroi. Décor peint bleu à motif oriental. Même objet.	
CeEt	353	3C1	M1.2.2.06	Creamware	contenant	49	0	F5	Consommation de la matière fabriquée ou préparée	Fragments de rebord (2), de base à pied annulaire (2) et de paroi. Sans décor. Plus d'un objet.	
CeEt	353	3C1	M1.2.2.06	Creamware	bol?	1	0	F5.01.1.4	Vaisselle de table pour l'absorption des aliments	Fragment de paroi. Sans décor.	
CeEt	353	3C1	M1.2.2.06	Creamware	tasse-anse?	1	0	F5.01.1.4	Vaisselle de table pour l'absorption des aliments	Fragment d'anse de 2 cm de larg. Sans décor.	
CeEt	353	3C1	M1.2.2.07	Pearlware	contenant	1	1	F5	Consommation de la matière fabriquée ou préparée	Fragment de base circulaire à pied annulaire. Sans décor.	
CeEt	353	3C1	M1.2.2.07	Pearlware?	contenant	1	0	F5	Consommation de la matière fabriquée ou préparée	Fragment de paroi. Décor peint bleu à motifs stylisés indéterminés.	
CeEt	353	3C1	M1.2.2.07	Pearlware	assiette ou soucoupe	1	0	F5.01.1.4	Vaisselle de table pour l'absorption des aliments	Fragment de rebord. Décor peint bleu de lignes entrecroisées sur les deux surfaces, type oriental.	
CeEt	353	3C1	M1.2.2.07	Pearlware	contenant	1	1	F5	Consommation de la matière fabriquée ou préparée	Fragment plat de base. Décor imprimé bleu à motif de paysage. Motif d'ancre de bateau en creux sous la base. Davenport?	
CeEt	353	3C1	M1.2.2.08	Terre cuite fine vernissée blanche	assiette	2	2	F5.01.1.4	Vaisselle de table pour l'absorption des aliments	Fragments de rebord ondulé avec décor Shell edge bleu.	
CeEt	353	3C1	M1.2.2.08	Terre cuite fine vernissée blanche	assiette	3	0	F5.01.1.4	Vaisselle de table pour l'absorption des aliments	Fragments de rebord ondulé avec décor Shell edge vert. Au moins deux objets différents.	

Code	Site	Lot	Code Matériau	Matériau	Objet	Nbre Art.	Nbre Obj.	Code Fonction	Fonction	Commentaires	No Cat.
CeEt	353	3C1	M1.2.2.08	Terre cuite fine vernissée blanche	assiette creuse	1	1	F5.01.1.4	Vaisselle de table pour l'absorption des aliments	Fragments de base. Décor imprimé bleu à motif floral. Délicat.	
CeEt	353	3C1	M1.2.2.08	Terre cuite fine vernissée blanche	contenant	6	0	F5	Consommation de la matière fabriquée ou préparée	Fragments de paroi (3) et de rebord (3). Décor imprimé bleu indéterminé.	
CeEt	353	3C1	M1.2.2.08	Terre cuite fine vernissée blanche	tasse?	1	0	F5.01.1.4	Vaisselle de table pour l'absorption des aliments	Fragment de paroi avec trace de l'anse. Décor imprimé bleu à motif géométrique.	
CeEt	353	3C1	M1.2.2.08	Terre cuite fine vernissée blanche	contenant	1	0	F5	Consommation de la matière fabriquée ou préparée	Fragment de paroi. Décor imprimé bleu, indéterminé, sur les deux surfaces.	
CeEt	353	3C1	M1.2.2.08	Terre cuite fine vernissée blanche	contenant	10	0	F5	Consommation de la matière fabriquée ou préparée	Fragments de paroi. Sans décor. Plus d'un objet.	
CeEt	353	3C1	M1.2.2.08	Terre cuite fine vernissée blanche	assiette	6	0	F5.01.1.4	Vaisselle de table pour l'absorption des aliments	Fragments de paroi. Aspect bleuté de la glaçure. Sans décor. Même objet.	
CeEt	353	3C1	M1.2.3.1	Terre cuite fine avec engobe et vernissée du Staffordshire	contenant	1	0	F5	Consommation de la matière fabriquée ou préparée	Fragment de paroi. Décor à l'engobe de point brun.	
CeEt	353	3C1	M1.2.4.1	Terre cuite fine à pipe blanche	pipe-tuyau	5	0	F5.02.1	Absorption des excitants et alcools	Fragments de tuyau sans marque ni décor. Un fragment vernissé.	
CeEt	353	3C1	M1.3.2	Grès cérame grossier glaçuré au sel	contenant	1	0	F5	Consommation de la matière fabriquée ou préparée	Fragment de paroi. Pâte beige.	
CeEt	353	3C1	M1.3.2.2	Grès cérame grossier glaçuré au sel du Derbyshire	bouteille	3	0	F5	Consommation de la matière fabriquée ou préparée	Fragment de paroi à surface unie. Au moins deux objets différents.	
CeEt	353	3C1	M1.3.2.4	Grès cérame grossier glaçuré au sel rhénan brun	contenant	1	0	F5	Consommation de la matière fabriquée ou préparée	Fragment de paroi de contenant globulaire. Pâte brune.	
CeEt	353	3C1	M1.4	Grès Cérame Fin	contenant	1	0	F5	Consommation de la matière fabriquée ou préparée	Petit fragment de paroi à pâte rougeâtre et glaçure incolore d'aspect brun-rougeâtre sur les deux surfaces.	
CeEt	353	3C1	M1.4	Grès Cérame Fin	contenant	1	0	F5	Consommation de la matière fabriquée ou préparée	Fragment de paroi à pâte brune et glaçure incolore d'aspect brun-orangé sur la surface extérieure.	
CeEt	353	3C1	M1.4.2.1	Grès cérame fin glaçuré au sel à corps blanc homogène	assiette	1	1	F5.01.1.4	Vaisselle de table pour l'absorption des aliments	Fragment de rebord. Décor moulé de type vannerie.	
CeEt	353	3C1	M1.4.2.1	Grès cérame fin glaçuré au sel à corps blanc homogène	contenant	2	0	F5	Consommation de la matière fabriquée ou préparée	Petits fragments de paroi. Décor moulé de cannelures.	
CeEt	353	3C1	M1.6.2	Porcelaine fine orientale	contenant	1	1	F5	Consommation de la matière fabriquée ou préparée	Fragments de base circulaire à pied annulaire. Sans décor.	
CeEt	353	3C1	M2.1	Verre incolore	fiolle	5	0	F5	Consommation de la matière fabriquée ou préparée	Fragments de base (1) et de paroi. 2 cm de diam. de base.	

Code	Site	Lot	Code Matériau	Matériau	Objet	Nbre Art.	Nbre Obj.	Code Fonction	Fonction	Commentaires	No Cat.
CeEt	353	3C1	M2.2	Verre teinté	vitre	7	0	F5.08.3.1	Matériaux de base-vitre	Fragments plats. Trois teintes différentes.	
CeEt	353	3C1	M2.2	Verre teinté	bouteille	1	1	F5	Consommation de la matière fabriquée ou préparée	Fragment de goulot à lèvres repliée à l'intérieure. 3 cm de diam.	
CeEt	353	3C1	M2.3.2	Verre coloré transparent	bouteille de vin	5	0	F5.02.2	Conservation et entreposage des excitants et alcools	Fragments de base (2) et de paroi (3) de bouteille cylindrique. Au moins trois objets différents.	
CeEt	353	3C1	M3.03	Métal cuivreux	monnaie	1	1	F5.12	Commerce	Monnaie avec inscription BANK TOKEN CONCORDIA SALUS HALF PENNY. 3 cm de diam. Jeton de l'Habitant ou Jeton de la Banque de Montréal, émis en 1837 ou 1852.	
CeEt	353	3C1	M3.04	Métal Ferreux	concrétion	1	0		Indéterminé	Concrétion.	
CeEt	353	3C1	M3.04	Métal Ferreux	crochet	1	1	F5.08.4.4	Support	Crochet composé d'une tige circulaire, d'une plaque circulaire à une extrémité et l'autre extrémité est recourbée. Tige de 0,7 cm de diam. 6 cm de long. totale. Plaque de 2 cm de diam.	
CeEt	353	3C1	M3.04.1	fer forgé	clou	7	0	F5.08.4.2	Fixations	Fragments dont sept de tête et six de tige.	
CeEt	353	3C1	M5.1.7	Os	ossements	21	0	E1.3.1.5	Mammifères	Fragments dont deux avec traces de boucherie et une dent.	
CeEt	353	3C1	M5.1.7	Os	ossements	5	0	E1.3.1.4	Oiseaux	Fragments.	
CeEt	353	3C1	M5.1.7	Os	Indéterminé	3	3		Indéterminé	Fragments jointifs de plaques se terminant en volute. 1,5 cm dans le plus larg. 4,5 cm de long.	



Inventaire des artefacts et écofacts

Site : Rue Hébert  
Code : VDQ1607-2B

Archéologue : Michel Huot  
Analyste : Isabelle Hade

Date : Décembre 2016  
Collection :

Code	Site	Lot	Code Matériau	Matériau	Objet	Nbre Art.	Nbre Obj.	Code Fonction	Fonction	Commentaires	No Cat.
		2B99	M1.1.2	Terre cuite commune vernissée	jatte ou terrine	1	1	F3.2.4.1	Transformation des aliments	Fragment de rebord. Pâte orange et glaçure verte foncé à l'aspect métallique recouvrant l'intérieur. Locale. #22	
		2B99	M1.1.2	Terre cuite commune vernissée	contenant	2	0	F5	Consommation de la matière fabriquée ou préparée	Fragments de paroi. Pâte orange et glaçure d'aspect beige. Locale? #22	
		2B99	M1.1.2.2	Terre cuite commune vernissée de l'Italie du nord	contenant	1	0	F5	Consommation de la matière fabriquée ou préparée	Fragment de base circulaire à pied annulaire. 4 cm de diam. #22	
		2B99	M1.1.2.2	Terre cuite commune vernissée de l'Italie du	contenant-poignée	1	0	F5	matière fabriquée ou préparée	Fragment plat (aile) à l'extrémité arrondie. #22	
		2B99	M1.2.1.1	faïence blanche	assiette	1	0	F5.01.1.4	Vaisselle de table pour l'absorption des aliments	Fragment de bouge et marli. Pâte jaunâtre et émail bleuté. Sans décor. Un fragment ayant perdu son émail. #22	
		2B99	M1.2.1.1	faïence blanche	contenant	3	0	F5	Consommation de la matière fabriquée ou préparée	Fragments de paroi. Pâte jaunâtre et émail bleuté. Sans décor. #22	
		2B99	M1.2.1.1	faïence blanche	contenant	3	0	F5	Consommation de la matière fabriquée ou préparée	Fragments de paroi. Pâte rosée et émail blanc. Sans décor. #22	
		2B99	M1.2.1.1	faïence blanche	contenant	2	0	F5	Consommation de la matière fabriquée ou préparée	Fragments de paroi. Pâte rosée et émail grisâtre de teintes différentes. Sans décor. #22	
		2B99	M1.2.1.1	faïence blanche	contenant	1	0	F5	Consommation de la matière fabriquée ou préparée	Fragment de paroi. Pâte jaunâtre et émail bleuté. Décor peint de lignes bleues. #22	
		2B99	M1.2.1.1	faïence blanche	contenant	1	0	F5	Consommation de la matière fabriquée ou préparée	Fragment de paroi. Pâte jaunâtre légèrement rosée et émail bleuté. Trace d'un décor peint bleu, indéterminé. #22	
		2B99	M1.2.1.1	faïence blanche	contenant	1	1	F5	Consommation de la matière fabriquée ou préparée	Fragment de rebord arrondi. Pâte chamois rosée et émail blanc. Décor peint bleu à motif de triangles avec points à l'intérieur. #22	
		2B99	M1.2.1.1	faïence blanche	contenant	1	1	F5	Consommation de la matière fabriquée ou préparée	Fragment de rebord. Pâte chamois rosée et émail blanc. Délicat. #22	
		2B99	M1.2.1.1	faïence blanche	bol?	1	0	F5.01.1.4	Vaisselle de table pour l'absorption des aliments	Fragment de paroi. Pâte chamois rosée et émail blanc. Décor peint de lignes noires et de motif d'éventail, bleu. #22	
		2B99	M1.2.1.1	faïence blanche	contenant	1	0	F5	Consommation de la matière fabriquée ou préparée	Fragment de paroi. Pâte chamois rosée et émail bleuté. Décor peint de lignes bleues. #22	
		2B99	M1.2.1.1	faïence blanche	contenant-couvercle	1	0	F5	Consommation de la matière fabriquée ou préparée	Fragment de couvercle circulaire. Pâte rosée et émail bleuté. Décor peint de volutes bleu chatironné de noir. #22	

Code	Site	Lot	Code Matériau	Matériau	Objet	Nbre Art.	Nbre Obj.	Code Fonction	Fonction	Commentaires	No Cat.
		2B99	M1.2.1.1	faïence blanche	contenant	1	0	F5	Consommation de la matière fabriquée ou préparée	Fragment de paroi. Pâte jaunâtre et émail épais bleuté. Sans décor.	
		2B99	M1.2.1.1	faïence blanche	bol?	1	0	F5.01.1.4	Vaisselle de table pour l'absorption des aliments	Fragment de paroi. Pâte jaunâtre et émail blanc. Trace d'un décor peint bleu indéterminé. #24 et 26	
		2B99	M1.2.1.3	faïence brune	assiette	1	1	F5.01.1.4	Vaisselle de table pour l'absorption des aliments	Fragment de rebord. Émail bleuté. Décor peint de lignes noires en X et de points bleus. #22	
-		2B99	M1.2.1.3	faïence brune	contenant	1	0	F5	Consommation de la matière fabriquée ou préparée	Fragment de rebord. Émail bleuté. Décor peint de points bleus chatironné de noir. #22	
		2B99	M1.2.1.3	faïence brune	contenant	3	1	F5	Consommation de la matière fabriquée ou préparée	Fragments de base (1) et de paroi. Émail bleuté. Sans décor. Un fragment ayant perdu son émail #22	
		2B99	M1.2.4.1	Terre cuite fine à pipe blanche	pipe-tuyau	2	0	F5.02.1	Absorption des excitants et alcools	Fragments de tuyau. Sans marque ni décor. #22	
		2B99	M1.2.4.1	Terre cuite fine à pipe blanche	pipe-fourneau	1	0	F5.02.1	Absorption des excitants et alcools	Fragment de fourneau avec partie de tuyau. Sans marque ni décor. #22	
		2B99	M1.4.2.1	Grès cérame fin glaçuré au sel à corps blanc homogène	assiette ou soucoupe	1	1	F5.01.1.4	Vaisselle de table pour l'absorption des aliments	Fragment de rebord ondulé. Décor moulé de type godronné. #22	
		2B99	M1.4.2.1	Grès cérame fin glaçuré au sel à corps blanc homogène	assiette	1	1	F5.01.1.4	Vaisselle de table pour l'absorption des aliments	Fragment de rebord ondulé. Décor moulé de type vannerie. #22	
		2B99	M1.4.2.1	Grès cérame fin glaçuré au sel à corps blanc homogène	contenant	4	0	F5	Consommation de la matière fabriquée ou préparée	Fragments plat de base (1) et de paroi. Sans décor. #22	
		2B99	M1.6.2	Porcelaine fine orientale	contenant	1	1	F5	Consommation de la matière fabriquée ou préparée	Fragment plat de base. Décor peint polychrome (or, noir et orange) à motif de papillons. #22	
		2B99	M2.3.2	Verre coloré transparent	bouteille de vin	2	1	F5.02.2	Conservation et entreposage des excitants et alcools	Fragment de base à cul sphérique et fragment de col cylindrique de bouteille cylindrique. Probablement le même objet. #22	
		2B99	M3.04	Métal Ferreux	concrétion	2	0		Indéterminé	Concrétion difforme, contenant de la pierre. #22	

Inventaire des artefacts et écofacts

Site : Rue Hébert  
Code : CeEt-317

Archéologue : Michel Huot  
Analyste : Isabelle Hade

Date : Décembre 2016  
Collection :

Code	Site	Lot	Code Matériau	Matériau	Objet	Nbre Art.	Nbre Obj.	Code Fonction	Fonction	Commentaires	No Cat.
CeEt	317	2A99	E3.2	Roches	pierre	2	0	E3.2	Roches	Fragments de pierre beige. #24 et 26 (CeEt-317)	
CeEt	317	2A99	M1.1.2	Terre cuite commune vernissée	jatte ou terrine	1	1	F3.2.4.1	Transformation des aliments	Fragment de rebord à lèvre arrondie. Pâte orange vif et glaçure incolore d'aspect brun-rougâtre. Locale. #24 et 26 (CeEt-317)	
CeEt	317	2A99	M1.1.2	Terre cuite commune vernissée	contenant	1	0	F5	Consommation de la matière fabriquée ou préparée	Fragment de paroi. Pâte orange vif et glaçure incolore d'aspect brun-rougâtre. Ligne incisée sur la paroi. Locale. #24 et 26 (CeEt-317)	
CeEt	317	2A99	M1.1.2	Terre cuite commune vernissée	jatte ou terrine	1	1	F3.2.4.1	Transformation des aliments	Fragment de rebord à lèvre arrondie. Pâte orange et glaçure incolore altérée à l'intérieur et sur le rebord. Locale? #24 et 26 (CeEt-317)	
CeEt	317	2A99	M1.1.2	Terre cuite commune vernissée	contenant	1	0	F5	Consommation de la matière fabriquée ou préparée	Fragment de paroi. Pâte orange vif et glaçure tachetée verte sur les deux surfaces. Locale. #24 et 26 (CeEt-317)	
CeEt	317	2A99	M1.1.2.5	Terre cuite commune vernissée verte de la France	contenant	2	0	F5	Consommation de la matière fabriquée ou préparée	Fragments de paroi à pâte chamois-rosée. #24 et 26 (CeEt-317)	
CeEt	317	2A99	M1.1.3.2	Terre cuite commune avec engobe et vernissée d'Angleterre du nord-est	contenant	1	0	F5	Consommation de la matière fabriquée ou préparée	Fragment de paroi. Pâte orange vif. Engobe blanc d'aspect jaune à l'intérieur et trace de glaçure incolore à l'extérieur. #24 et 26 (CeEt-317)	
CeEt	317	2A99	M1.1.3.5	Terre cuite commune avec engobe et vernissée de la Saintonge	contenant	1	0	F5	Consommation de la matière fabriquée ou préparée	Fragment de paroi. #24 et 26 (CeEt-317)	
CeEt	317	2A99	M1.2.2.06	Creamware	assiette ou assiette creuse	1	1	F5.01.1.4	Vaisselle de table pour l'absorption des aliments	Fragment de rebord étalé. Sans décor. #24 et 26 (CeEt-317)	
CeEt	317	2A99	M1.2.2.06	Creamware	assiette	1	1	F5.01.1.4	Vaisselle de table pour l'absorption des aliments	Fragment de rebord. Sans décor. #24 et 26 (CeEt-317)	
CeEt	317	2A99	M1.2.2.06	Creamware	bol	1	1	F5.01.1.4	Vaisselle de table pour l'absorption des aliments	Fragment de base circulaire et de paroi. Sans décor. #24 et 26 (CeEt-317)	
CeEt	317	2A99	M1.2.2.06	Creamware	pot?	1	0	F5	Consommation de la matière fabriquée ou préparée	Fragment de paroi. Sans décor. #24 et 26 (CeEt-317)	
CeEt	317	2A99	M1.2.2.06	Creamware	contenant	1	0	F5	Consommation de la matière fabriquée ou préparée	Fragment de paroi. Sans décor. #24 et 26 (CeEt-317)	

Code	Site	Lot	Code Matériau	Matériau	Objet	Nbre Art.	Nbre Obj.	Code Fonction	Fonction	Commentaires	No Cat.
CeEt	317	2A99	M1.2.2.06	Creamware	pot à conserve	1	1	F5.01.2	Conservation et entreposage des aliments solides et liquides	Fragment de rebord avec rainure. Sans décor. #24 et 26 (CeEt-317)	
CeEt	317	2A99	M1.2.2.06	Creamware	soucoupe	1	1	F5.01.1.4	Vaisselle de table pour l'absorption des aliments	Fragment de rebord. Décor peint de lignes et de feuilles stylisées de couleur kaki et de fleurs stylisées, bleu, sous le rebord. Délicat. #24 et 26 (CeEt-317)	
CeEt	317	2A99	M1.2.2.06	Creamware?	assiette	1	1	F5.01.1.4	Vaisselle de table pour l'absorption des aliments	Fragment de rebord. Décor Shell edge vert. Légèrement altéré. #24 et 26 (CeEt-317)	
CeEt	317	2A99	M1.2.2.06	Creamware?	cocotier	1	1	F5.01.1.3	Vaisselle de service pour l'absorption des aliments	Fragment de piédouche. Sans décor. 4,5 cm de diam. Légèrement altéré. #24 et 26 (CeEt-317)	
CeEt	317	2A99	M1.2.2.07	Pearlware	bol	1	1	F5.01.1.4	Vaisselle de table pour l'absorption des aliments	Fragment de base circulaire. Décor imprimé bleu indéterminé, recouvrant la surface intérieure. #24 et 26 (CeEt-317)	
CeEt	317	2A99	M1.2.2.07	Pearlware?	contenant-anse	1	1	F5	Consommation de la matière fabriquée ou préparée	Fragment d'anse ronde. Décor de minces bandes peintes bleues de chaque côté. 1,3 cm de larg.#24 et 26 (CeEt-317)	
CeEt	317	2A99	M1.2.2.07	Pearlware	bol ou tasse	1	1	F5.01.1.4	pour l'absorption des aliments	extérieure et un décor imprimé bleu indéterminé sur une partie intérieure. #24 et 26 (CeEt-317)	
CeEt	317	2A99	M1.2.2.12	Terre cuite fine vernissée jaune	assiette ?	1	1	F5.01.1.4	Vaisselle de table pour l'absorption des aliments	Fragment de rebord. Sans décor. #24 et 26 (CeEt-317)	
CeEt	317	2A99	M1.3.2	Grès cérame grossier glaçuré au sel	cruche ou jarre	1	0	F5.01.2	Conservation et entreposage des aliments solides et liquides	Fragment de paroi à pâte beige. #24 et 26 (CeEt-317)	
CeEt	317	2A99	M1.4.2.1	Grès cérame fin glaçuré au sel à corps blanc homogène	assiette	1	1	F5.01.1.4	Vaisselle de table pour l'absorption des aliments	Fragment de rebord ondulé. Décor moulé de type vannerie. #24 et 26 (CeEt-317)	
CeEt	317	2A99	M1.6.1	Porcelaine fine européenne	contenant	1	1	F5	Consommation de la matière fabriquée ou préparée	Fragment de base circulaire à pied étalé et paroi cannelée. Noirci par endroit. #24 et 26 (CeEt-317)	
CeEt	317	2A99	M3.03	Métal cuivreux	monnaie	1	1	F5.12	Commerce	Pièce de monnaie trop corrodée pour permettre l'identification. 2,5 cm de diam. #24 et 26 (CeEt-317)	
CeEt	317	2A99	M3.03.2	laiton	épingle	2	2	F5.04.1	Accessoires	Épingles entières, à tête enroulée. #24 et 26 (CeEt-317)	

Inventaire des artefacts et écofacts

Site : Rue Hébert  
Code : CeEt-32

Archéologue : Michel Huot  
Analyste : Isabelle Hade

Date : Décembre 2016  
Collection :

Code	Site	Lot	Code Matériau	Matériau	Objet	Nbre Art.	Nbre Obj.	Code Fonction	Fonction	Commentaires	No Cat.
CeEt	32	19A99	M3.04.4	acier?	baïonnette	1	1	F5.11	Guerre	Baïonnette avec emmanchement circulaire. Emmanchement: 8,5 cm de long. sur 2,5 cm de diam.; lame: env. 27 cm de long. sur 3 cm de larg. #25 (CeEt-32)	



Inventaire des artefacts et écofacts

Site : Rue Christie  
Code : VDQ1607

Archéologue : Michel Huot  
Analyste : Isabelle Hade

Date : Décembre 2016  
Collection :

Code	Site	Lot	Code Matériau	Matériau	Objet	Nbre Art.	Nbre Obj.	Code Fonction	Fonction	Commentaires	No Cat.
		2C99	M1.1.1	Terre cuite commune non vernissée	jarre	1	1	F5.01.2	Conservation et entreposage des aliments solides et liquides	Fragment de rebord arrondi. Pâte orange et glaçure incolore d'aspect brun-rougeâtre.	
		2C99	M1.2.2.06	Creamware	assiette	1	1	F5.01.1.4	Vaisselle de table pour l'absorption des aliments	Fragment de rebord à motif Bath.	
		2C99	M1.2.2.07	Pearlware	tasse	4	1	F5.01.1.4	Vaisselle de table pour l'absorption des aliments	Fragments jointifs de base et de rebord. Vestige de l'anse. Décor imprimé bleu à motif de paysage, de personnages et d'habitations sur l'ensemble de la paroi extérieure et décor imprimé bleu à motif de paysage au fond. 5,3 cm de diam. de base; 12 cm diam. d'ouv.; 7,5, cm de haut.	
		2C99	M1.2.2.08	Terre cuite fine vernissée blanche	assiette	1	1	F5.01.1.4	Vaisselle de table pour l'absorption des aliments	Fragment de rebord ondulé à pans concaves sur le marli. Décor imprimé brun à motif floral, d'arabesques, de personnages et d'habitations.	
		2C99	M2.2	Verre teinté	bouteille	2	1	F5	Consommation de la matière fabriquée ou préparée	Fragments jointifs de bouteille en verre teinté d'aspect turquoise. Corps cylindrique s'élargissant vers le haut, épaule tombante. Trace du pontil. 12 cm de haut. résid.; 5,5 cm de diam. de base; 8 cm de diam. d'épaule.	



## **Annexe 3** Catalogues des photographies

---



## Catalogue des photos

Projet : Rue de la Ménagerie

Archéologue : Michel Huot

Film No : VDQ1607-NUM2

Cliché	Zone	Description	Orientation
007	Sous-op : 1A	Début de l'inventaire dans la rue de la Ménagerie	N
008	Sous-op : 1B	Sondage 1B en cours de fouille	N
009	Sous-op : 1D	Sondage 1D en cours de fouille	S
010		Idem	S
011	Sous-op : 1B	Sondage 1B ; fin de fouille	S
012		Idem	S
013		Idem	P
014		Idem	P
015	Sous-op : 1C	Sondage 1C ; fin de fouille	N
016		Idem	P
017		Idem ; paroi nord	N
018	Sous-op : 1D	Sondage 1D ; fin de fouille	N
019		Idem ; paroi ouest	O
020		Idem	P
021	Sous-op : 1E	Sondage 1E; fin de fouille	N
022		Idem ; drain de bois	P
023		Idem ; idem ; détail	P
024		Idem ; stratigraphie de la paroi nord	N
025	Sous-op : 1C	Vue de la paroi sud ; drains de Bell	S
026		Idem ; idem ; détail	S
027		Idem ; idem ; idem	S
028	Sous-op : 1A	Vue de la rue de la Ménagerie en cours d'inventaire	S
029		Idem	S
030		Idem	N
031		Idem	N
034	Sous-op : 1E	Sondage 1E; fin de fouille	N
035	Sous-op : 1A	Drain en bois de Bell	P
036		Idem	P
037		Idem	P
038		Idem ; profil	P
039	Sous-op : 1B	Sondage 1B ; fin de fouille	S
040		Idem	P

Cliché	Zone	Description	Orientation
041		Idem ; paroi ouest	O
042	Sous-op : 1C	Sondage 1C ; paroi sud	S
043		Idem ; détail	S
044	Sous-op : 1A	Tuyau de céramique contenant des fils du réseau de Bell	P
045	Sous-op : 1E	Sondage 1E ; stratigraphie en cours de réalisation	E
046		Idem ; drain de bois	N
047		Idem ; idem ; détail	P
048		Idem ; idem ; idem	P
049		Idem ; idem ; idem	P
050	Sous-op : 1A	Fin de l'inventaire	S
051		L'équipe !!!	O
056	Sous-op. 2A	Excavation mécanique dans la rue de la Ménagerie	S
057		Idem ; détail	S
060		Excavation mécanique dans la rue de la Ménagerie	S
061		Idem	S
062		Idem	S
063		Idem ; début de la pose de la conduite	E
064		Idem ; idem	E
065		Excavation mécanique dans la rue de la Ménagerie	O
066		Idem	O
067		Idem ; vue de la paroi ouest	N-O
068		Idem ; idem	N-O
069		Idem ; vue générale	N
070		Idem ; idem	N
071		Idem ; idem	S
072		Idem ; idem	S
073	2A1	Dégagement de la fondation du no 9, rue Mgr-de-Laval	E
074		Idem	E
075		Idem ; vue du vestige au sud du no 9	E
076		Idem ; idem	P
077		Idem ; idem	P

Cliché	Zone	Description	Orientation
090	2A1	Excavation de la fondation du no 9, rue Mgr-de-Laval ; vestige dans la cour arrière	E
091		Idem ; idem ; détail	E
092		Idem ; idem ; idem	S-E
101	2A2	Excavation dans la rue de la Ménagerie ; vestige de pierres dans l'arrière cours du no 9, rue Sainte-Famille	N-O
102		Idem ; idem	P
103		Idem ; idem ; détail	P
104	2A3	Idem ; vestige de briques rouges	P
105		Idem ; idem ; idem	P
106		Idem ; idem ; idem	p
107		Idem ; idem ; idem	P
108	2A2	Idem ; vestige de pierres	P
117		Rue de la Ménagerie ; vue générale du vestige de pierre	S-O
118		Idem ; détail du vestige de pierre	O
119		Idem ; idem	O
120		Idem ; idem	O
121		Idem ; idem	O
122		Idem ; idem	O
123		Idem ; idem	O



## Catalogue des photos

Projet : Rue de la Ménagerie

Archéologue : Michel Huot

Film No : CeEt-353-16-NUM1

Cliché	Zone	Description	Orientation
032	Sous-op : 3C	Sondage 3C en cours de fouille	N
033		Idem ; détail	P
052	Sous-op : 3C	Sondage 3C, fin de fouille	S
053		Idem ; séquence stratigraphique de la paroi ouest	O
054		Idem ; idem	O
055		Idem ; idem	O



## Catalogue des photos

Projet : Rue Hébert

Archéologue : Michel Huot

Film No : CeEt-269-16-NUM1

Cliché	Zone	Description	Orientation
304	Sous-op. 2A	Le 1 ½, rue Hébert ; trace de porte murée	S
305		Idem ; idem ; détail	S
306		Idem ; idem ; idem	S



## Catalogue des photos

Projet : Rue Hébert

Archéologue : Michel Huot

Film No : CeEt-353-16-NUM2

Cliché	Zone	Description	Orientation
078		Excavation au coin des rues Hébert et Sainte-Famille	S-E
079		Idem ; détail	S-E
080		Excavation de la fondation du 15, rue Sainte-Famille sur la rue Hébert	N-O
081		Idem ; arc de décharge	N
082		Idem	N
083	4B1	Excavation coin des rues Hébert et Sainte-Famille ; vue d'une chambre en briques	N-E
084		Idem ; idem	N-E
085		Idem ; idem ; paroi ouest	N-O
086		Idem ; idem ; idem	N-O
087		Idem ; idem ; idem	N-O
088		Idem ; idem ; idem	N
089		Idem ; idem ; paroi est	N
093	4B1	Excavation au coin des rues Hébert et Sainte-Famille ; vue de la chambre en brique et d'une pièce de métal	N
094		Idem ; idem	N
095		Idem ; idem ; détail de l'amorce du plafond voûté	N
096	Sous-op. 4B	Idem ; installation d'une nouvelle chambre	E
097		Idem ; idem	S-E
110		Excavation le long du mur sud du 15, Sainte-Famille	N-E
111		Idem ; détail d'un arc de décharge dans le parement	N
112		Idem ; idem	N
113		Idem ; détail d'un ressaut de pierre débordant du parement	N-O
114		Idem ; idem	N-O
115		Idem ; vue des deux arcs dans le parement	N
116		Idem ; détail du deuxième arc	N
124		Parement sud du 15, rue Sainte-Famille ; vue des deux arcs de décharge	N
125		Idem ; idem	N
126		Idem ; détail du deuxième arc	N
127		Idem ; idem en cours de restauration	N



## Catalogue des photos

Projet : Rue Hébert

Archéologue : Michel Huot

Film No : CeEt-312-16-NUM1

Cliché	Zone	Description	Orientation
194	2B4	Le 7, rue Hébert ; structure de briques rouges	S
195		Idem ; idem	S
196		Idem ; vue de l'ouverture de la structure	P
197		Idem ; idem	O
198		Idem ; vue des conduites dans la structure	O
199		Idem ; vue de la paroi nord	N
200		Idem ; vue de la paroi est	E
201		Idem ; démolition de la structure	S
202		Idem ; idem	S
203		Idem ; vue d'un fragment de paroi	S
204		Idem ; vue de la structure en cours de démolition	S
205		Idem ; idem	S-E
206		Idem ; paroi est	E
207		Idem ; idem	E



## Catalogue des photos

Projet : Rue Hébert

Archéologue : Michel Huot

Film No : CeEt-314-16-NUM1

Cliché	Zone	Description	Orientation
268		Le 9 ½, rue Hébert	S
269	Sous-op. 2A	Idem ; trace d'ouverture dans le parement	S
270		Idem ; idem	S
271		Idem ; décrochement dans le parement à l'est de l'ancienne ouverture	S
292		Le 9, rue Hébert	S
293		Idem ; état de la maçonnerie de la fondation	S



## Catalogue des photos

Projet : Rue Hébert

Archéologue : Michel Huot

Film No : CeEt-315-16-NUM1

Cliché	Zone	Description	Orientation
170		Excavation dans la rue Hébert, près de la jonction de la rue Monseigneur-De Laval	E
171		Idem	E
172		Idem	S-E
173		Idem	E
181		Le 10, rue Hébert	N
182		Idem ; trace d'ouverture murée dans le parement	N-E
183		Idem ; idem	N



## Catalogue des photos

Projet : Rue Hébert

Archéologue : Michel Huot

Film No : VDQ1607-NUM1

Cliché	Zone	Description	Orientation
001	Sous-op : 2B	Début des travaux coin des rues Hébert et des Remparts	N
002		Idem	N
003		Idem ; rue Hébert	E
004		Excavation dans la rue des Remparts, coin Hébert	N-O
005		Idem	O
006		Idem	O
058		Excavation dans la rue Hébert	E
059		Idem ; détail	E
128		Excavation dans la rue Hébert	S-E
129		Le 30, rue Hébert ; détail du tuyau sanitaire en grès	N
130		Idem ; idem	P
131		Excavation dans la rue Hébert	E
132		Idem ; détail du roc	S-E
133		Idem	E
134		Idem ; puisard de béton dans la rue	E
135		Le 25, rue Hébert	S-E
136		Idem ; détail d'un décrocher dans le parement	E
137		Idem ; idem	E
138		Excavation dans le secteur des 26 et 24, rue Hébert	N-E
139		Idem ; détail de l'entrée de service	N
140		Le 23, rue Hébert ; détail de trace d'ouverture dans le parement	S
141		Idem ; détail	S
142		Idem ; idem	S
143		Excavation dans la rue Hébert, près du 23, rue Hébert	E
144		Idem	E
145		Les 28 et 30, rue Hébert ; restauration de la fondation	N-E
146		Idem ; détail du parement	N-E
147		Idem ; ancien tuyau de métal (gaz ?).	N
148		Idem ; massif de béton	N-E
149		Le 23, rue Hébert	S
150		Idem ; détail des traces d'ouverture	S

Cliché	Zone	Description	Orientation
151		Idem ; idem	S
152	Sous-op. 2B	Les 26 et 24, rue Hébert	N
153		Idem ; arc de décharge	N
154		Idem ; idem	N
155		Idem ; idem	N
156		Idem ; idem	N
157		Idem ; idem	N
158	2B1	Puisard de briques rouges face au 17, rue Hébert	S-E
159		Idem ; détail	S
160		Idem ; idem	P
161	Sous-op. 2B	Les 26 et 24, rue Hébert ; vue de l'arc de décharge	N
162		Idem ; idem	P
163		Le 16, rue Hébert ; vue des sols en place dans ce secteur	N
164		Idem ; détail du sol argileux sous le massif de béton	N
165		Idem ; idem	N
166		Idem ; idem	N
167		Excavation dans la rue Hébert	E
168		Idem	E
169		Les 26 et 24, rue Hébert ; vue de l'arc de décharge	N
173		Idem	E
174		Le 11 ½, rue Hébert ; coupure dans le parement	S
175		Idem ; détail	S
176		Idem ; idem	S-O
177		Le 20, rue Hébert	N
178		Idem ; détail du parement sous la porte	N
179		Idem ; coupure dans le parement et présence d'une pierre bouchardée	N
180		Idem ; artefacts localisés sur le ressaut sous la porte	P
188	Sous-op. 2B	Le 22, rue Hébert ; vue du soupirail	N-E
189		Idem ; détail du parement sous le soupirail	N
190		Idem ; idem	N
191		Idem ; idem	N
192		Idem ; coupure dans le parement	N
193		Idem ; idem	N
210	Sous-op. 2B	Le 22, rue Hébert	N
211		Idem ; détail de la fondation sous le soupirail	N
212		Idem ; maçons à l'œuvre	N-E
213		Le 20, rue Hébert	N
214		Idem ; ressaut et coupure dans le parement sous la porte	N

Cliché	Zone	Description	Orientation
215		Le 5, rue Hébert	S
216	2B7	Secteur Manoir des Remparts; vestige de pierres	N-E
217		Idem ; détail du vestige	E
218		Idem ; idem	E
219		Idem ; seconde section de mur	E
220		Idem ; idem ; détail	P
221		Idem ; idem ; idem	P
222		Idem ; idem ; vue de profil	N-E
223		Idem ; idem ; idem	N-E
224		Idem ; idem	P
225		Idem ; idem	P
226		Idem ; détail de la coupe stratigraphique	N
239	Sous-op. 2B	Excavation dans la rue Hébert près de la rue des Rempart	E
240		Idem	E
263		Le 19, rue Hébert	S
264		Idem ; trace d'ouverture dans le parement sous la fenêtre	S-O
265		Le 21, rue Hébert ; vue de la restauration	S-O
285		Le 18, rue Hébert	N
286		Idem ; phases de constructions dans le parement de la fondation	N
287		Idem ; idem	N
288		Idem ; idem	O
296	2B12	Rue des Remparts coin Hébert ; vestige de pierre	N
297		Idem ; détail du vestige	N-O
298		Idem ; idem	O
299		Idem ; idem	P
300		Idem ; idem	N
301		Idem ; idem	N
302		Idem ; idem	P
303		Idem ; vue générale	N-O
307		Le 4, rue Hébert ; état de la fondation	N-E
308		Idem ; idem	N-E
309		Idem ; idem	N-E
310		Idem ; idem	N-E
311		Rue des Remparts coin Hébert ; état de la fondation	N-O
320		Le 5, rue Hébert ; coupure dans le parement de la fondation	S
321		Idem ; idem ; détail	S



## Catalogue des photos

Projet : Rue Christie

Archéologue : Michel Huot

Film No : VDQ1607-NUM3

Cliché	Zone	Description	Orientation
208	Sous-op : 2C	Excavation dans la rue Christie	S
209		Idem	S
227	2C1	Excavation dans la rue Couillard	S
228		Idem ; vestige de briques	S
229		Idem ; idem	S-O
230		Idem ; idem ; vue d'une conduite	S
231		Idem ; idem ; idem	S
238	Sous-op : 2C	Excavation dans la rue Couillard ; vue générale	O
241		Excavation dans la rue Couillard	E
252	2C1	Excavation dans la rue Couillard ; 1 <sup>e</sup> vestige de brique	N
253		Idem ; idem ; détail d'une conduite et du vestige	N
254	2C3	Excavation dans la rue Hamel ; fondation de pierre	S-O
255		Idem ; détail du vestige	S-O
256		Idem ; idem	S-O
257		Idem ; idem	O
258		Idem ; idem ;	O
259		Idem ; idem ; détail du coin	S-O
272	Sous-op : 2C	Rue Christie ; début des excavations	S
273		Idem ; idem	S
276		Rue Christie ; vue des massifs de béton présents de chaque côté de la rue	S
277		Idem ; idem ; détail de la conduite sanitaire dans le centre de la rue	S
278		Idem ; suite de l'excavation	S
279		Idem ; idem	S
280		No 2, rue Christie ; état du sol dans la paroi ouest	S-O
281		Idem ; idem ; détail sous le massif de béton	O
282		Idem ; idem ; idem	O
289		No 3, rue Christie	E

290		Idem ; état des sols dans les couches supérieures	E
291		Idem ; états des sols sous le massif de béton	E
294	Sous-op : 2C	Rue Christie ; suite de l'excavation face au no 6 ; absence de massif de béton côté ouest	S
295		Idem ; idem ; idem	S
312		No 8, rue Christie	S-O
313		Idem ; présence du roc plus haut	O
314		Rue Christie, coin Garneau ; suite de l'excavation	S
315		Rue Garneau, coin Christie ; suite de l'excavation	S-E
318	Sous-op : 2C	Rue Christie ; l'équipe au travail	S
319		Idem ; retour du massif de béton face au no 19 (côté ouest)	S-O
322		Rue Christie ; présence du roc sous les massifs de béton	S-O

## Catalogue des photos

Projet : Rue Christie

Archéologue : Michel Huot

Film No : CeEt-349-16-NUM1

Cliché	Zone	Description	Orientation
242	2A1	Excavation dans la rue Christie, coin Couillard ; 2 <sup>e</sup> vestige de briques rouges et de pierres	E
243		Idem ; idem ; détail	E
244		Idem ; idem ; détail de la partie de pierre	S-E
245		Idem ; idem ; idem	S-E
246		Idem ; idem ; détail de la partie de briques	S
247		Idem ; idem ; idem	S
248		Idem ; idem ; idem	E
249		Idem ; idem ; idem	P
250		Idem ; idem ; idem	P
251		Idem ; idem ; détail de la partie en pierre	E
260		Rue Christie, au coin de la rue Couillard ; vestige de pierres et briques rouges	S-E
261		Idem ; idem	S-E
262		Idem ; idem	S-E
266		Rue Christie, coin Couillard ; vue du dessus du vestige de pierre (Hydrant ?)	S-E
267		Idem ; idem	S-E
274		No 1A, rue Christie ; trace d'ancien conduit de métal dans le parement (benzène ?)	E
275		Idem ; idem ; détail	E
283		No 1A, rue Christie ; coupure dans le parement de la fondation	E
284		Idem ; idem ; détail	E



## Catalogue des photos

Projet : Rue Christie

Archéologue : Michel Huot

Film No : CeEt-350-16-NUM1

Cliché	Zone	Description	Orientation
316	2A1	Rue Christie, coin Garneau ; vestige de briques rouges sous le trottoir	S-O
317		Idem ; idem	O
323		Rue Christie ; fin de l'excavation face au no 16	S-O
324		Idem ; idem ; détail de la séquence stratigraphique de la paroi ouest	S-O
325		Idem ; idem ; détail du roc dans le secteur	S
326		Idem ; idem	S
327		Rue Christie, coin Garneau ; vestige de briques rouges	S-O
328		Idem ; idem ; détail	S-O
329		Idem ; idem ; en cours de dégagement	S-O
330		Idem ; idem ; idem	S-O
331		Idem ; idem	S-O
332		Idem ; idem ; détail de la partie supérieure	S-O
333		Idem ; idem ; détail de la partie voutée	O
334		Idem ; idem ; idem	S
335		Idem ; idem ; détail du mur nord	O
336		Idem ; idem ; détail du mur nord dans la partie supérieure	O

