DESIGNATION	DRAINS REQUIS — POTERIE 250mm 10"	200mm 8"	150mm 6"	100mm 4"	POLYETHYLENE 250mm 10" T.C.	200mm 8" T.C.	250mm 10"	200mm 8"	150mm 6"	100mm 4"
COLLECTEUR A			62	236					156	142
LATERAL A				2305						2305
TOTAUX			62	2541					156	2447
GRAND TOTAL	2603m				2603m.					

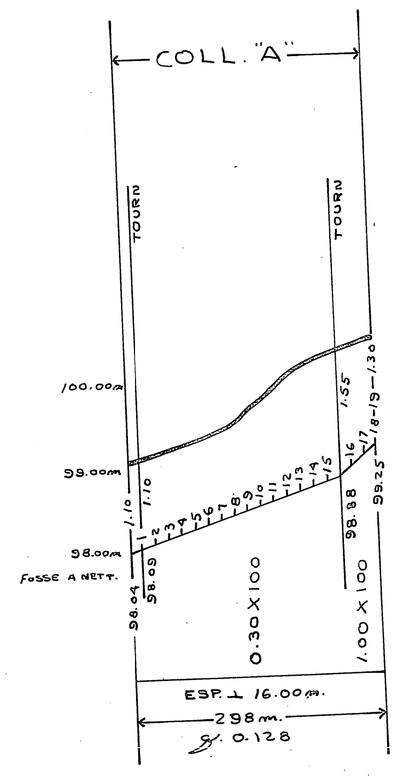

SOL : LOAM SABLEUX 0.00m @ 0.45m.
SUR SCHISTE 0.45m ET +

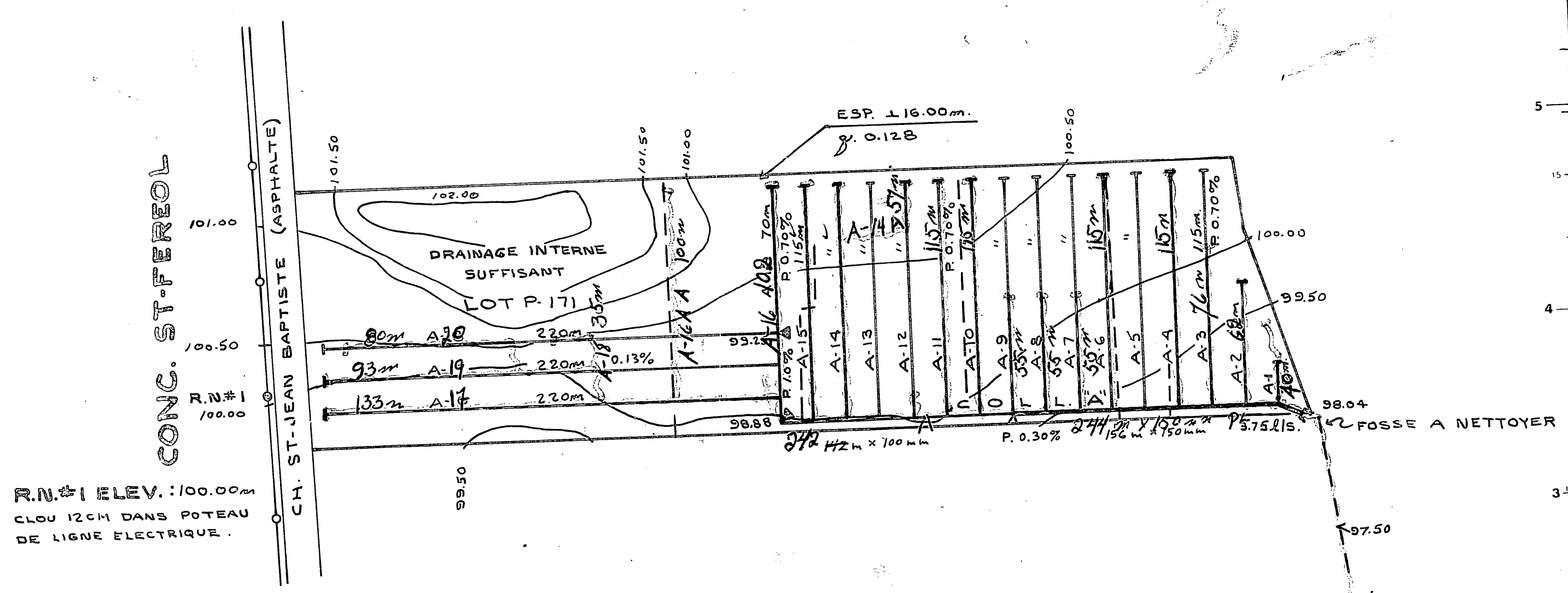

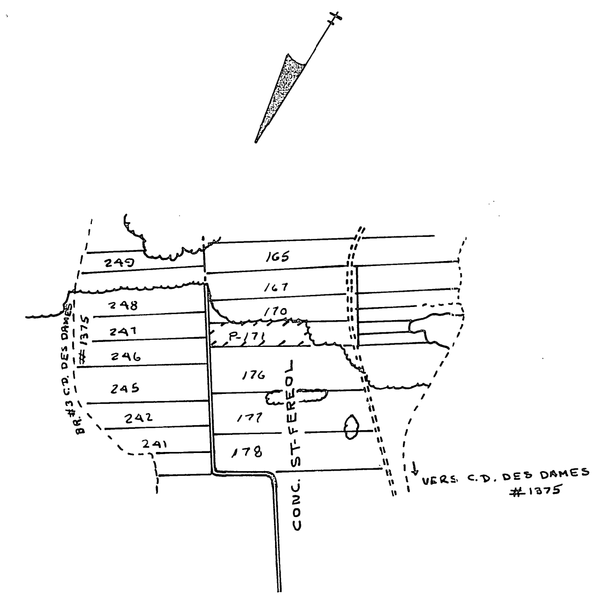

SUPERFIE TOTALE ETUDIEE: 5.82 HECTARES

PLAN DE LOCALISATION

ECHELLE 1/20,000

REF. : 21 L/11 N.-E.

LEGENDE

- Rivière; cours d'eau existant, projeté
- Fossé existant, projeté
- Lac, marécage, étang, gravière
- Drainage souterrain existant
- Conduit souterrain existant
- Drains existants, projetés
- Changement de pente
- Changement de diamètre
- Bouche de décharge
- Diamètre des drains 4", 6", 8", 10"
- Limite approximative de bassin versant
- Ligne téléphonique aérienne, souterraine
- Ligne de transmission
- Ligne d'énergie électrique aérienne, souterraine
- Rapide, barrage, chute
- Station de pompage
- Regard, puisard
- Trou de sondage
- Superficie étudiée, drainage interne suffisant
- Courbe de niveau
- Zone boisée, buisson, arbre isolé
- Coulée
- Tas de roches en surface, enterrées
- Limites de zones

ECHELLE DU PLAN 1:2000 (0m – 50m – 100m)

ECHELLE DES PROFILS 1:50 VERT. ; 1:5000 HORIZ.

GUY AREL
ingénieur
drummondville
819-478-2723

SERVICES TECHNIQUES R.R. INC.
DUMENT MANDATE PAR: ANDRE OUELLET
ADD. POST 390 Rang St-Jean-Baptiste, St-Henri-de-Levis
CTE : Lévis
TEL. : 1-418-882-2742

LE 8 Août 1983

DRAINAGE SOUTERRAIN

FERME ANDRE OUELLET
LOT P-171
RANG CONC. ST-FEREOL
MUNICIPALITE ST-HENRI
M. R. C. : DESJARDINS
DISTRICT ELECTORAL : BEAUCE-NORD

PLAN No PRODUCTEUR AGRICOLE S-2103-126-A

FEUILLE 1 DE 1

MINISTERE DE L'AGRICULTURE DU QUEBEC

SERVICE DE L'HYDRAULIQUE AGRICOLE

DEPOSE LE : 1983-08-17

coll. A		
	165	x 100
	944	x 100
	942	x 100
A-1	40	
2	68	
3	73	
4	115	
5	115	
6	55	
7	55	
8	55	
9	115	
10	115	
11	13	
12	115	
13	57	
A-14-A	115	
15	102	
16	100	
A-16-A	133	
17	35	
18	93	
19	80	
20		
	2997	

1 x 100m

1001 OUELLET ANDRE