

PARC NATIONAL DES ÎLES-DE-BOUCHERVILLE

GUIDE DÉCOUVERTE

2019




BIENVENUE AU PARC

Archipel naturel du fleuve Saint-Laurent au cœur de la région métropolitaine... afin de se dépayser à quelques pas de la ville.

À quelques kilomètres de Montréal, au cœur du fleuve Saint-Laurent, cinq îles forment le parc national des Îles-de-Boucherville, échantillon représentatif du patrimoine des basses terres du Saint-Laurent.

Marcheurs, pique-niqueurs, cyclistes, canoteurs et campeurs viennent s'y évader. L'hiver, le parc offre aux skieurs, aux marcheurs, aux raquetteurs et aux amateurs de vélo à pneus surdimensionnés (*fatbike*) des paysages enneigés où règne une ambiance paisible.

Découvrez-en plus à sepaq.com/ilesdeboucherville

 Suivez-nous sur Facebook



Raffi
Le renard

LE RENARD ROUX, L'ANIMAL EMBLÈME DU PARC

Petit canidé présent sur les îles du parc, le renard roux porte un magnifique pelage et une queue touffue dont le bout est toujours blanc. C'est un omnivore, c'est-à-dire qu'il se nourrit d'à peu près tout ce qu'il trouve sur son chemin. Actif surtout du couché du soleil au lever du jour, on peut toutefois l'observer à l'occasion en plein jour.

CARTE ANNUELLE PARCS NATIONAUX DU QUÉBEC

Les parcs nationaux du Québec proposent une expérience unique. Explorez pleinement cette nature exceptionnelle avec la carte annuelle Parcs nationaux du Québec :

- accès illimité à TOUS les parcs nationaux pour 12 mois
- nombreux avantages exclusifs, incluant une nuit gratuite de camping

Détails à sepaq.com/carteparcs

ACCÈS ENCADRÉ POUR LES CHIENS



Dès le 17 mai 2019, les chiens seront admis au parc national des Îles-de-Boucherville, dans certains endroits désignés.

Tous les détails à sepaq.com/animaux

PRINCIPALES RÈGLES D'ENCADREMENT*

- En tout temps, le chien doit rester dans les endroits autorisés.
- Le chien doit être tenu en laisse (max. 3 m) et sous surveillance en tout temps.
- La personne responsable doit immédiatement ramasser les excréments de son animal.
- Le chien qui aboie, qui hurle ou qui nuit au bien-être, à la quiétude et à la sécurité des autres visiteurs n'est pas toléré.

*Toute personne qui contrevient à l'une ou l'autre de ces règles est susceptible de devoir quitter le territoire et/ou de recevoir un constat d'infraction, le cas échéant.

Le respect de la réglementation est essentiel et l'offre pourrait être revue si un relâchement était constaté.

ENDROITS AUTORISÉS

| | |
|----------------------------|---|
| Sentier d'été | L'Île-Sainte-Marguerite (sentier multifonctionnel) |
| Camping | Espace VR Molson |
| Aire de pique-nique | Aires de pique-nique de l'Île-Sainte-Marguerite (Saint-Laurent, Grande-Rivière, Molson) |
| Accès nautique | Aucun accès autorisé |
| Sentier d'hiver | L'Île-Sainte-Marguerite |

LES INCONTURNABLES



A

EN KAYAK DE MER, CANOT, PÉDALO ET PLANCHE À PAGAIE (SUP)

En kayak de mer, en canot, sur planche à pagaie et maintenant en pédalo, glissez dans le monde fascinant des eaux qui baignent les îles de Boucherville. Plus d'une centaine d'embarcations à votre disposition!



B

CAMPER SUR L'ÎLE GROSBOIS

Les emplacements de camping et de prêt-à-camper sur l'île Grosbois se trouvent dans un site enchanteur du parc où les milieux terrestres et aquatiques se côtoient à merveille.

Dépaysement assuré!



C

EN VÉLO SUR LES ÎLES

Découvrez le parc sur notre piste cyclable de 21 km. Partant du centre de découverte et de services et longeant le fleuve, le parcours ceinture toutes les îles majeures du parc. Une belle activité à faire en famille!



D

LE PARC EN HIVER

Durant la période hivernale, le parc offre du ski de fond, de la raquette, de la marche hivernale, du vélo à pneus surdimensionnés (*fatbike*) et de la trottinette des neiges. De plus, le pont vous permet dorénavant d'explorer les autres îles en hiver. Venez en profiter!



E

RÉOUVERTURE DE L'ÎLE AUX RAISINS

Ce sentier d'une longueur de 3,4 km, agrémenté de panneaux d'interprétation, vous permet d'apprécier toute la richesse de la plaine inondable. Ouverture prévue au courant de la saison estivale.



PIQUE-NIQUE AU PARC

Venez profiter de trois grandes zones de pique-nique. Vous y trouverez des aires de jeux pour les enfants, des jeux de boccie, de volley-ball, de soccer sur table et des installations sanitaires.



Île de Montréal

Fleuve Saint-Laurent

Grandes battures Tailhandier

Boucherville

Vers Montréal
Pont-tunnel
Louis-Hippolyte-Lafontaine

Île Verte

Île Charron

Île Sainte-Marguerite (7 km)

Île Saint-Jean

Île à Pinard

Île Tourte Blanche

Île aux Raisins

Île Lafontaine

Île Dufault

Île Montbrun

Île à Bleury

Île Grosbois (7 km)

Île de la Commune (5 km)

Longueuil

Vers Québec

Vers Boucherville
(Quai fédéral)

Vers Sorel

- | | | | |
|--|---|--|--|
| | Accueil / Information | | Site de pêche |
| | Aire de jeux | | Stationnement |
| | Aire de pique-nique | | Téléphone |
| | Amphithéâtre | | Toilette |
| | Bloc sanitaire | | Tour d'observation |
| | Boutique Nature | | Vidange de véhicules récréatifs |
| | Camping aménagé | | Balise nautique |
| | Dépanneur | | Km |
| | Espace VR | | Longueur des sections de sentier |
| | Golf | | Piste cyclable |
| | Halte nautique | | Sentier |
| | Kiosque de découverte | | Sentier nautique balisé |
| | Location d'embarcation et de bicyclette | | Endroits où les chiens seront autorisés (Dès le 17 mai 2019) |
| | Mise à l'eau | | Navette maritime |
| | Point de vue | | Réseau routier |
| | Restauration | | Limite du parc national |
| | Site archéologique | | |
| | Boucher-de-Grosbois | | |



Téléchargez la carte
Avenza Maps



Centre de découverte et de services

Centre de services Grosbois





















L'information fournie sur cette carte peut changer sans préavis.
En cas de disparité, l'information sur le terrain doit prévaloir en tout temps.

Cette carte intègre de l'information géographique de source gouvernementale.
Pour des besoins de représentation, certaines données ont subi des transformations et des adaptations qui ont pu modifier la donnée originale.

| | |
|---|--------|
| Données originales utilisées | Années |
| Banque de données Sépaq | 2019 |
| Cartes topographiques à l'échelle de 1/20 000 | 2005 |

Source des données utilisées
Ministère de l'Énergie et des Ressources naturelles
© Gouvernement du Québec

DES SENTIERS À PARCOURIR

| SENTIER | | LONGUEUR ET DURÉE* | NIVEAU DE DIFFICULTÉ | LIEU DE DÉPART | |
|--|--|--------------------|----------------------|----------------|-------------------------------------|
|   | L'Île-Grosbois – Ce sentier ensoleillé vous offre une vue imprenable sur le fleuve Saint-Laurent tout au long de vos déplacements. | 7 km boucle | 3 h | F | Centre de services Grosbois |
|     | L'Île-Sainte-Marguerite – À pied ou à vélo, en groupe ou en solo, cette piste polyvalente vous permet de faire le tour de l'île. | 7 km boucle | 2 h | F | Centre de découverte et de services |
|   | L'Île-de-la-Commune – Laissez les paysages pittoresques de cette île vous charmer! Le côté est de l'île vous séduira par ses aspects bucoliques et sa vue sur le Vieux Boucherville, tandis que du côté ouest, un peu plus sauvage, la tour d'observation vous offre un panorama enchanteur sur les marais. | 5,1 km boucle | 2 h 15 | F | Bac à câble |
|   | La Grande-Rivière – De la plaine aux boisés en suivant la grande rivière qu'est le fleuve Saint-Laurent, ce sentier vous plonge dans l'essence même des principaux paysages du parc national des Îles-de-Boucherville. | 4 km boucle | 1 h 30 | I | Centre de découverte et de services |
|   | L'Île-aux-Raisins – L'île aux Raisins évolue au fil des saisons: glacée en hiver, submergée au printemps et asséchée en été. La voici, la plaine inondable! Paradis des observateurs d'oiseaux pour ses habitats diversifiés, adorée des randonneurs pour son ambiance feutrée au creux des herbes hautes, laissez-vous envelopper par sa nature luxuriante! | 3,5 km boucle | 2 h 15 | F | Tour d'observation |
|    | La Petite-Rivière – La Petite Rivière a toute une histoire à raconter. Suivez ce sentier pour remonter le temps et découvrir les faits marquants des Îles-de-Boucherville. | 2,5 km boucle | 45 min. | F | Centre de découverte et de services |
|   | Le Grand-Duc – En plein cœur de l'île Sainte-Marguerite, ce petit sentier rustique représente à merveille le milieu champêtre de l'archipel. Faites une excursion familiale afin d'explorer le milieu de vie du grand-duc d'Amérique, du cerf de Virginie, du renard roux et du papillon monarque! | 1,5 km boucle | 30 min. | F | Centre de découverte et de services |
|  | Le Grand Héron – Le fleuve Saint-Laurent: mystérieux et attirant... Profitez d'une balade en kayak de mer ou en canot pour explorer le grand marais du Chenal du Courant et son ambiance totalement zen! Des plantes luxuriantes sous le chaud soleil d'été, des chants d'oiseaux apaisants, se laisser glisser sur les flots calmes du Saint-Laurent... Vous y vivrez une expérience plein air unique, emplie de souvenirs mémorables... | 8 km boucle | 3 h | I | Centre de découverte et de services |
|   | Le Castor – Au cœur de l'action, venez vous immerger dans le monde des créatures habitant les différents chenaux du parc national des Îles-de-Boucherville. Vous y ferez des découvertes exceptionnelles, dont monsieur le castor! | 4 km boucle | 1 h | F | Centre de services Grosbois |

 Randonnée pédestre  Vélo  Expérience famille  Randonnée nautique  Brochure / Panneaux  Chiens autorisés

F : facile **I** : intermédiaire **D** : difficile

*Les durées et les niveaux de difficulté sont mentionnés à titre indicatif et s'appliquent à la saison estivale.

| LOCATION D'ÉQUIPEMENT | 1 heure | 4 heures | Journée |
|---|-----------|-----------|-----------|
| Vélo adulte / adolescent | 14,75 \$ | 29,50 \$ | 42 \$ |
| Vélo enfant | 7,25 \$ | 14,75 \$ | 21 \$ |
| Vélo tandem | 21 \$ | 42,25 \$ | 60,25 \$ |
| Chariot pour enfant et tire-vélo | Gratuit | Gratuit | Gratuit |
| Canot | 17,75 \$ | 35,50 \$ | 51 \$ |
| Kayak simple | 18 \$ | 36,50 \$ | 52 \$ |
| Kayak double | 24,50 \$ | 49 \$ | 69,75 \$ |
| Kayak de pêche | 18 \$ | 36,50 \$ | 52 \$ |
| Rabaska 12 places | 75,50 \$ | 150,75 \$ | 215,25 \$ |
| Rabaska 20 places | 125,50 \$ | 251 \$ | 359,50 \$ |
| Chaloupe à rames | 15,25 \$ | 30,50 \$ | 44 \$ |
| Planche à pagaie (SUP) | 17,75 \$ | 31 \$ | 44,50 \$ |
| Pédalo | 23,75 \$ | 47 \$ | - |
| Veste de flottaison, avirons et pagaies (sans location d'embarcation) | -- | -- | 7,25 \$ |



Les prix, les modalités et les services pour la location d'équipements sont sous réserve de modifications sans préavis. Taxes en sus.

RENDEZ-VOUS AVEC LA DÉCOUVERTE



PIQUE-NIQUE

Venez prolonger votre plaisir au parc et profiter du beau temps dans un endroit exceptionnel au beau milieu du fleuve Saint-Laurent à quelques minutes de Montréal. Les grandes zones de pique-nique sont idéales pour recevoir les familles nombreuses ou votre équipe du bureau! À proximité des trois grandes zones de pique-nique, vous y trouverez des aires de jeux pour les enfants, des jeux de boccie, de volley-ball, de soccer sur table et des installations sanitaires.

LA PÊCHE

En chaloupe, en kayak de pêche, en pédalo, en canot ou simplement à gué, venez taquiner le poisson dans les chenaux du fleuve Saint-Laurent.

Permis de pêche disponibles au parc.

Saviez-vous qu'environ 50 espèces fréquentent les chenaux du parc, dont l'achigan à grande bouche, le brochet et la perchaude?



« DÉCOUVRIR LE MARAIS »

L'eau vous fascine et vous intrigue?

Découvrez, tout en naviguant dans les chenaux, un milieu de vie remarquable en plein cœur du fleuve Saint-Laurent.

Un guide tout en couleur vous sera prêté gratuitement au centre de location.

KAYAK DE MER AU COUCHER DE SOLEIL !

En soirée, venez découvrir le marais avec un spécialiste du kayak de mer. Découverte du site, initiation de base et conseils pratiques sont au programme de cette activité.

Tous les jeudis soir durant les mois de juin, juillet et août.

Cours privé ou de groupe aussi offert. Disponible sur réservation.

Réservation et tarifs : Veuillez vous informer au centre de découverte et de services au 450 928-5088.



FESTIVAL OISEAUX EN VUE

Les 18 et 19 mai, venez participer à notre 5^e édition du festival Oiseaux en vue! Des conférences, des kiosques et des activités animées en rabaska ou à pied sont au menu.

Quand : 18 et 19 mai

Où : Centre de découverte et de services

Coût : Activités gratuites et tarifées

SAFARI AU CRÉPUSCULE

En balade motorisée, visitez le parc alors que tout semble tranquille. Mais l'est-ce vraiment? Ce safari vous entraînera dans la vie nocturne de ses habitants.

Quand : les jeudis soir | juillet et août

Où : Camping Grosbois ou à l'île Sainte-Marguerite

Coût : Activité gratuite

SOIRÉES ANIMÉES AU CAMPING!

Les samedis soir au camping, c'est du plaisir pour toute la famille! Selon l'activité, venez rencontrer Gaétan Patte Noire ou bien un mystérieux Shaman qui vous enchanteront par leurs histoires fantastiques!

Quand : Les samedis soir en période estivale

Où : Camping Grosbois

Coût : Activité gratuite

Saviez-vous que les eaux du chenal Molson abritent le plus ancien cimetière de bateaux à vapeur?



LA MACHINE À REMONTER LE TEMPS

Embarquez à bord de la machine afin de voyager à travers les époques ayant marqué le territoire du parc national des Îles-de-Boucherville! Cette activité de découverte ludique et complètement déjantée saura séduire petits et grands!

Quand : Les mardis soirs | juillet et août

Où : Camping Grosbois ou à l'île Sainte-Marguerite

Coût : Activité tarifée

LA HUTTE AMÉRINDIENNE

Plongez dans le mode de vie des autochtones ayant fréquenté les îles de Boucherville pendant plus de 2000 ans. La visite d'une reconstitution d'une maison longue, des panneaux d'interprétation et de l'animation avec un garde-parc en saison estivale vous attendent.

Quand : Surveillez la grille horaire

Où : Site archéologique Boucher-de-Grosbois

Coût : Activité gratuite

CALENDRIER ET HORAIRE DE FONCTIONNEMENT



| SERVICE | DATES DE FONCTIONNEMENT | JOURS | HORAIRE |
|--|------------------------------------|--|---------------|
| CENTRE DE DÉCOUVERTE ET DE SERVICES (Accueil et Boutique Nature) | 1 ^{er} avril – 17 mai | 7 jours/semaine | 9h à 17h |
| | 18 mai – 20 juin | Lundi au vendredi | 9h à 17h |
| | | Samedi, dimanche et jours fériés | 9h à 19h |
| | 21 juin – 2 septembre | Dimanche au jeudi | 9h à 19h |
| | | Vendredi et samedi | 9h à 21h |
| | 3 septembre – 14 octobre | Dimanche au jeudi | 9h à 16h |
| Vendredi et samedi | | 9h à 18h | |
| 15 octobre – 31 mars | Voir site Web | | 9h à 16h |
| CENTRE DE SERVICES GROSBOIS | 21 juin – 2 septembre | Lundi au jeudi | 10h à 18h30 |
| | | Vendredi et samedi | 9h à 21h |
| | | Dimanche et jours fériés | 9h à 19h |
| | 3 septembre – 14 octobre | Vendredi | 15h à 18h |
| Samedi | | 9h à 18h | |
| Dimanche et jours fériés | | 9h à 17h | |
| BAR LAITIER / PRÊT À MANGER | 18 mai – 14 octobre | Selon l'horaire du centre de découverte et de services | |
| LOCATION DE VÉLOS ET D'EMBARCATIONS* | 4 mai – 17 mai | Samedi, dimanche et jours fériés | 9h à 18h |
| | 18 mai – 20 juin | Lundi au vendredi | 9h à 18h |
| | | Samedi, dimanche et jours fériés | 9h à 19h |
| | 21 juin – 2 septembre | 7 jours/semaine | 9h à 19h |
| | 3 septembre – 14 octobre | Lundi et vendredi | 9h à 16h |
| Samedi, dimanche et jours fériés | | 9h à 17h | |
| LOCATION DE RAQUETTES ET FATBIKES* | 1 ^{er} décembre – 31 mars | Voir site Web | Voir site Web |

*Le retour des équipements doit être effectué avant l'heure de fermeture.

La vente annuelle d'équipements de location aura lieu à compter du 3 septembre 2019 pour les embarcations et du 15 octobre 2019 pour les vélos. Les prix, les modalités et les services sont susceptibles de changements sans préavis. Le calendrier et l'horaire de fonctionnement sont également susceptibles de changements en fonction de l'achalandage et de la température.

Pour connaître les modifications des horaires de fonctionnement, consultez le site Web à l'adresse : sepaq.com/boucherville



DORMIR SOUS LES ÉTOILES



Restez dormir chez nous afin de profiter au maximum du parc. Ainsi, vous serez en mesure de partir de votre camp de base à la découverte du territoire en toute liberté. Et vous serez aux premières loges pour observer la faune dans son habitat naturel!

Nous proposons plusieurs types d'hébergement et forfaits aux visiteurs :

- Camping aménagé sans services
Grosbois : **50 emplacements**
- Prêt-à-camper
Grosbois : **25 emplacements**

Accessibles seulement à pied, à vélo ou en petite embarcation.

Transport de personnes et de bagages disponibles (\$).

- Espace VR - Molson : **15 emplacements**

DÉBUT DES RÉSERVATIONS SAISON 2020

**Camping, prêt-à-camper
et espace VR**
11 mai 2019

1 800 665-6527 | sepaq.com

PAR ICI LES FAMILLES !



Gratuit ! Pour vos enfants de 17 ans et moins

En toute saison, vos enfants vous accompagnent gratuitement.

ACCÈS AUX PARCS NATIONAUX

PRÊT D'ÉQUIPEMENTS* de plein air

ACTIVITÉS VARIÉES et adaptées pour toute la famille

PRÊT D'ACCESSOIRES* pour les jeunes enfants

*Certaines conditions s'appliquent.

NOS COUPS DE CŒUR

AU PARC NATIONAL DES ÎLES-DE-BOUCHERVILLE

- Programme Pêche en herbe
- Le sentier pédestre du Grand-Duc
- Camping sur l'île Grosbois
- Trois aires de jeux
- Location de pédalos
- Pique-nique en famille

CONSERVER POUR DEMAIN



LA LUTTE SE POURSUIT

Depuis 2016, nous avons déployé des efforts acharnés afin de contrôler le roseau commun, une plante exotique envahissante présentant une menace à la diversité végétale du territoire. En tout, nous avons mécaniquement éradiqué 142 populations, couvrant une superficie de 12 800 m². En 2018, nous avons mis à l'essai différents types de fauche visant à confiner le roseau commun dans les fossés. Nous avons également mis à l'essai diverses bâches et procédé à l'enfouissement d'une très grande colonie. Nous poursuivrons les travaux en 2019 afin de lutter contre la progression du roseau et ainsi d'enrichir nos connaissances sur les méthodes d'intervention.



UNE MOSAÏQUE D'HABITATS !

Dans le but de restaurer 106 hectares d'anciennes terres agricoles, nous avons débuté des travaux qui visent à créer une mosaïque d'habitats. Cette mosaïque se composera de milieux humides, de friches herbacées, de friches arbustives et de boisés. Cette diversité d'habitats vise à répondre aux besoins essentiels des diverses espèces animales qui fréquentent le parc ou, ce que nous souhaitons également, aux besoins de nouvelles espèces !

Aux 25 130 arbres et arbustes plantés à ce jour s'ajoute 0,75 hectare de friches herbacées ensemencées d'un mélange de plantes à fleur pour favoriser les pollinisateurs.

UN CERF TRÈS GOURMAND

Selon la documentation scientifique, il est souhaitable de maintenir une densité de 5 cerfs/km² afin de conserver un équilibre dans l'écosystème. Avec une densité de près de 18 cerfs/km², le parc fait face à une surpopulation de cerfs de Virginie qui rend la régénération végétale pratiquement impossible et corse notre défi de restauration des milieux naturels. Nous travaillons actuellement avec le Ministère des Forêts, de la Faune et des Parcs afin de contrer cette surabondance. Notre prochain inventaire aérien doit avoir lieu durant l'hiver 2020.



CASTOR ES-TU LÀ?

Le castor est toujours présent dans les chenaux entourant les îles. L'automne dernier, nous avons répertorié sept huttes actives. C'est en repérant les réserves de nourriture en prévision de l'hiver et les récentes réparations des huttes qu'il est possible d'évaluer le statut d'occupation. **Pour en connaître davantage sur le castor, participez à l'activité « Castor au Crépuscule ».**



DES BERGES EN SANTÉ

Une bande riveraine végétalisée assure la stabilité de la berge et joue un rôle important dans la qualité de l'eau en plus d'être bénéfique pour la faune. En effet, les racines des végétaux, particulièrement celles des arbres et arbustes, protègent contre l'érosion et améliorent la capacité de filtration et d'infiltration de l'eau dans le sol, diminuant ainsi le ruissellement et, par le fait même, l'apport de sédiments au plan d'eau.

En 2019, nous aménagerons une portion de berge de 328 m² sur la rive est du chenal Petite-Rivière afin d'améliorer la couverture végétale et d'y limiter le piétement.

COULEUVRES, AUX ABRIS!

La couleuvre brune est une espèce à statut préoccupant au Québec. Plusieurs prises d'inventaire confirment sa présence au parc, mais très peu d'abris y sont naturellement présents. Des travaux réalisés à l'automne 2018, en collaboration avec la *Société d'histoire naturelle de la vallée du Saint-Laurent*, ont permis d'aménager 38 abris et 3 hibernacles (amas de roche qui permettent à la couleuvre de s'y réfugier durant la période hivernale) sur l'île Sainte-Marguerite, ce qui contribuera à améliorer considérablement la qualité de l'habitat de la couleuvre brune.

Des aménagements d'abris et d'hibernacles sont prévus en 2019 sur l'île de la Commune.

PRUDENT ^{DE} NATURE



Photo: Steve Deschênes, Parc national des Grands-Jardins

EN NATURE, MA SÉCURITÉ, C'EST MA RESPONSABILITÉ

La Sépaq a pour mission d'assurer l'accessibilité à des milieux naturels représentant les joyaux de la nature québécoise. Elle a à cœur la sécurité de ses visiteurs. Elle vous invite à être prudent de nature!

Vous préparer adéquatement constitue le premier pas vers la pratique agréable et sécuritaire de vos activités. **VOUS ÊTES RESPONSABLE DE VOTRE PROPRE SÉCURITÉ** et la gestion des risques fait partie intégrante de votre expérience.

Avant de partir pour une excursion, **ASSUREZ-VOUS DE POSSÉDER LES COMPÉTENCES ET HABILITÉS REQUISES** à la pratique de l'activité choisie **ET DE RESPECTER VOS CAPACITÉS PHYSIQUES**. Votre sortie ne doit vous laisser que d'agréables souvenirs. Nous vous invitons à consulter nos fiches-conseils relatives aux activités offertes par la Sépaq, disponibles à sepaq.com/securite. Vous y trouverez aussi une liste d'organismes qui peuvent vous aider à planifier vos activités de façon sécuritaire.

sepaq.com/securite

AIDE-MÉMOIRE

AVANT DE QUITTER

- Prévoir partir en groupe d'au moins deux personnes.
- Vous informer des prévisions météorologiques.
- Apporter de l'eau et de la nourriture même s'il s'agit d'une activité de quelques heures.
- Prévoir des chaussures et des vêtements appropriés et adaptés aux conditions climatiques.
- Avertir un proche de l'endroit exact de votre destination ainsi que du moment prévu de votre retour.




UNE FOIS SUR PLACE

- Ne pas compter sur votre téléphone cellulaire.
- Vérifier le temps requis pour compléter votre activité.
- Respecter la signalisation et les avis d'interdiction, dont ceux concernant les feux à ciel ouvert.

AU RETOUR

- Une fois votre activité terminée, veuillez rapporter au personnel tout bris, anomalie ou problème remarqués.

RAPPEL

-  Lors de votre visite dans un parc national, ayez toujours en votre possession le reçu de votre droit d'accès ou votre carte annuelle d'accès.
-  Rappelez-vous que les animaux sont dans leur habitat naturel et que vous êtes un visiteur. Pour assurer à la fois votre sécurité et la leur, il est interdit de les nourrir, sans quoi ils pourraient en venir à perdre leur crainte naturelle des êtres humains et adopter des comportements agressifs.
-  Afin de préserver les richesses naturelles, il est interdit de prélever des éléments naturels (animaux, plantes, bois mort, roches, etc.) Aussi, pour éviter le piétinement de la flore, vous devez demeurer dans les sentiers de randonnée aménagés.

EN CAS D'URGENCE : 911

SÛRETÉ DU QUÉBEC: 310-4141 (numéro unique) / **4141** (pour cellulaire)

*Là où les réseaux cellulaires sont accessibles. Les frais encourus lors des opérations de recherche et de sauvetage sont à la charge du bénéficiaire. Il est possible de se procurer auprès d'un assureur une protection relative à ces risques.

Parc national des Îles-de-Boucherville

55, île Sainte-Marguerite, C.P 310

Boucherville (Québec) J4B 5J6

Renseignements : 450 928-5088

Réservation : 1 800 665-6527

Courriel : parc.boucherville@sepaq.com

sepaq.com/ilesdeboucherville

Dépôt légal : 2019
Bibliothèque et Archives nationales du Québec

Photos: Beside, Mathieu Dupuis, Steve Deschênes, Dominic Boudreault, Yan Kaczynski, Bibianne Berthiaume, Parc national des Îles-de-Boucherville, Cedric Landuydt et Claude Lafond.



TCF



LGL LONGUEUIL

- TUNNEL LH LAFONTAINE - ÎLE CHARRON SUD
- 18 MAI AU 21 JUIN - SAMEDI ET DIMANCHE
- 22 JUIN AU 2 SEPTEMBRE - MERCREDI AU DIMANCHE
- 3 SEPTEMBRE AU 14 OCTOBRE - SAMEDI ET DIMANCHE
- 8,50\$* (GRATUIT MOINS DE 5 ANS)

BCH BOUCHERVILLE

- QUAI MUNICIPAL - ÎLE GROSBOIS
- 15 ET 16 JUIN - SAMEDI ET DIMANCHE
- 22 JUIN AU 2 SEPTEMBRE - MERCREDI AU LUNDI
- 3 SEPTEMBRE AU 14 OCTOBRE - SAMEDI ET DIMANCHE
- 6,50\$* (GRATUIT POUR LES RÉSIDENTS DE BOUCHERVILLE ET LES MOINS DE 5 ANS)

BEL MONTRÉAL

- PROMENADE BELLERIVE - ÎLE CHARRON NORD
- 22 JUIN AU 2 SEPTEMBRE - SAMEDI ET DIMANCHE
- 8,50\$* (GRATUIT MOINS DE 5 ANS)

*Les vélos sont admis à bord des navettes fluviales. Taxes incluses. Droit d'accès au réseau Sépaq non-inclus. En fonction les jours fériés.



LES NAVETTES FLUVIALES

LE MEILLEUR MOYEN DE SE RENDRE AUX ÎLES

514.871.VÉLO
NAVARK.CA



CET ÉTÉ, VENEZ FAIRE LE PLEIN DE NATURE ET DE DÉTENTE !

Montez à bord de la ligne 261 du RTL

à partir du métro  Longueuil-Université-de-Sherbrooke

Les WEEK-ENDS et JOURS FÉRIÉS
du 22 JUIN au 2 SEPTEMBRE
et tous les jours du 22 JUILLET au 2 AOÛT
(vacances de la construction)



C'est tout près!

Détails au rtl-longueuil.qc.ca/Bus-des-iles |    



**PAS BESOIN DE TÉLÉPHONE
POUR RÉPONDRE À L'APPEL
DE LA NATURE.**

