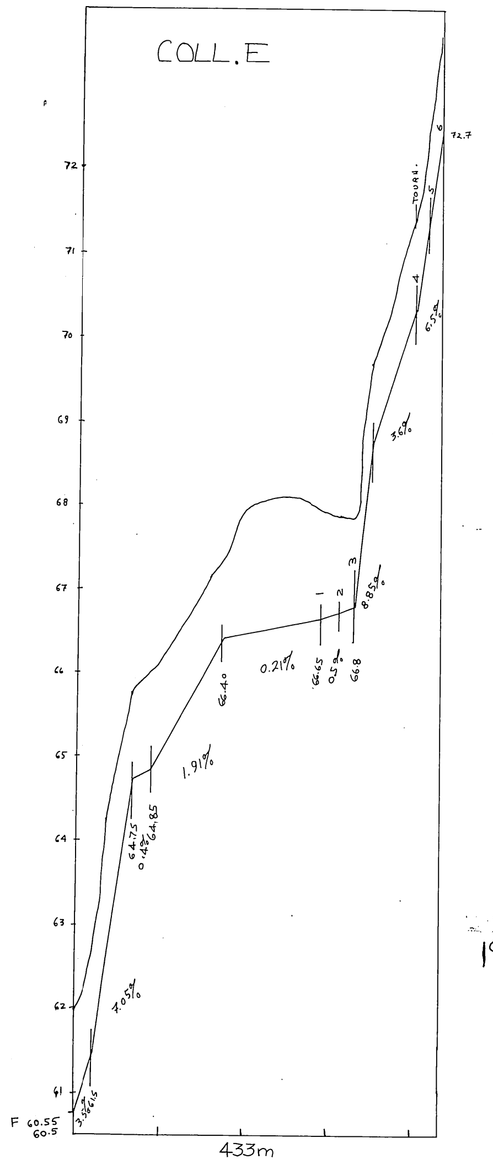

1998 MÈTRES X 100mm Ø

PROFILS TEXTURAUX
TROU # 1 0.0m TERRE ARABLE 0.3m LOAM - LIMONEUX 0.9
TROU # 2 # 3 # 4 # 5 0.0m TERRE ARABLE 0.3 LOAM 0.9

RECOMMANDATION :

UN DRAIN AVEC FILTRE EST REQUIS SUR :
- COLL. ET LAT. E ET F
- LAT. A-30 à A-36

DRAINS REQUIS

DÉSIGNATION	PLASTIQUE 10" 250 mm	8" T.C. 200 mm	8" 200 mm	6" 150 mm	4" 100 mm
COLL A					476 N-P
LAT A					3208
COLL B					218 N-P
LAT B					1634
COLL C					130 N-P 142
LAT C					1014
COLL D					58 N-P 38
LAT D					503
COLL E					121 N-P 312
LAT E					678
COLL F					228
LAT F					670
COLL ~~INTER~~ AA					
LAT AA					449
COLL ~~INTER~~ BB					
LAT BB					267
COLL					
LAT					
COLL					
LAT					
COLL					
LAT					
COLL					
LAT					
COLL					
LAT					
COLL					
LAT					
COLL					
LAT					
COLL					
LAT					
COLL TOTAL					1763
LAT TOTAL					8423
GR TOTAL	10186 MÈTRES LINÉAIRES				

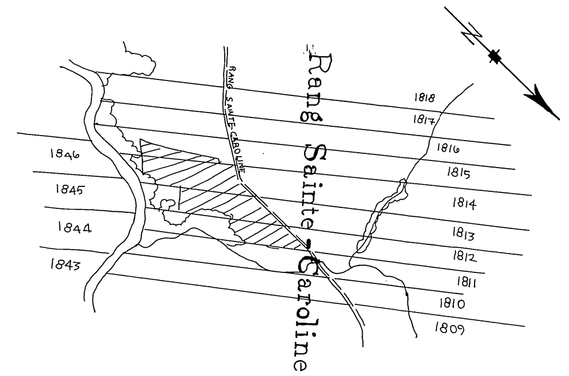

SUPERFICIE ETUDIEE : 16.5 HA 41 ACRES 48.5 ARP²

SUPERFICIE DRAINEE : 14.8 HA 36.5 ACRES 43.3 ARP.²

PLAN DE LOCALISATION

échelle : 1:20000 référence : 21L-02-200-0201

LÉGENDE

- Repère de nivellement ..... R.N.
- Rivière, cours d'eau existant, projeté
- Fossé existant, projeté
- Lac, marécage, étang, gravière
- Drainage souterrain existant
- Conduit souterrain existant
- Drains existants, projetés
- Changement de pente
- Changement de diamètre
- Bouche de décharge
- Diamètre des drains 100, 150, 200, 250 mm
- Clôture
- Ligne téléphonique aérienne, souterraine
- Ligne de transmission
- Ligne d'énergie électrique aérienne, souterraine
- Rapide, barrage, chute
- Station de pompage
- Regard, puisard
- Trou de sondage
- Superficie étudiée, drainage interne suffisant
- Courbe de niveau
- Zone boisée, buisson, arbre isolé
- Coulée
- Tas de roches en surface, enterrées
- Limites de zones

échelle du plan	échelle des profils
1 : 2,000 — 50 mètres	VERT. 1:50 (0 .5 1.0 1.5) HORIZ. 1:5,000 (0 50 100 150m)

JULIETTE FERLAND, ingénieur et agronome
2070 route Kennedy,
St-Isidore, Beauce Nord, Qué. G0S 2S0
Tél.: (418) 882-2820

PROJET PRÉPARÉ POUR :
FERME MARC-YVAN CLOUTIER
425 RANG STE CAROLINE
SAINT-JULES
G0N 1R0
NO. TEL. : 774-9343

NO. DE PRODUCTEUR :
CLOM 5408 2813

INGÉNIEUR JULIETTE FERLAND 358212 QUÉBEC

LE 9 AOÛT 1988

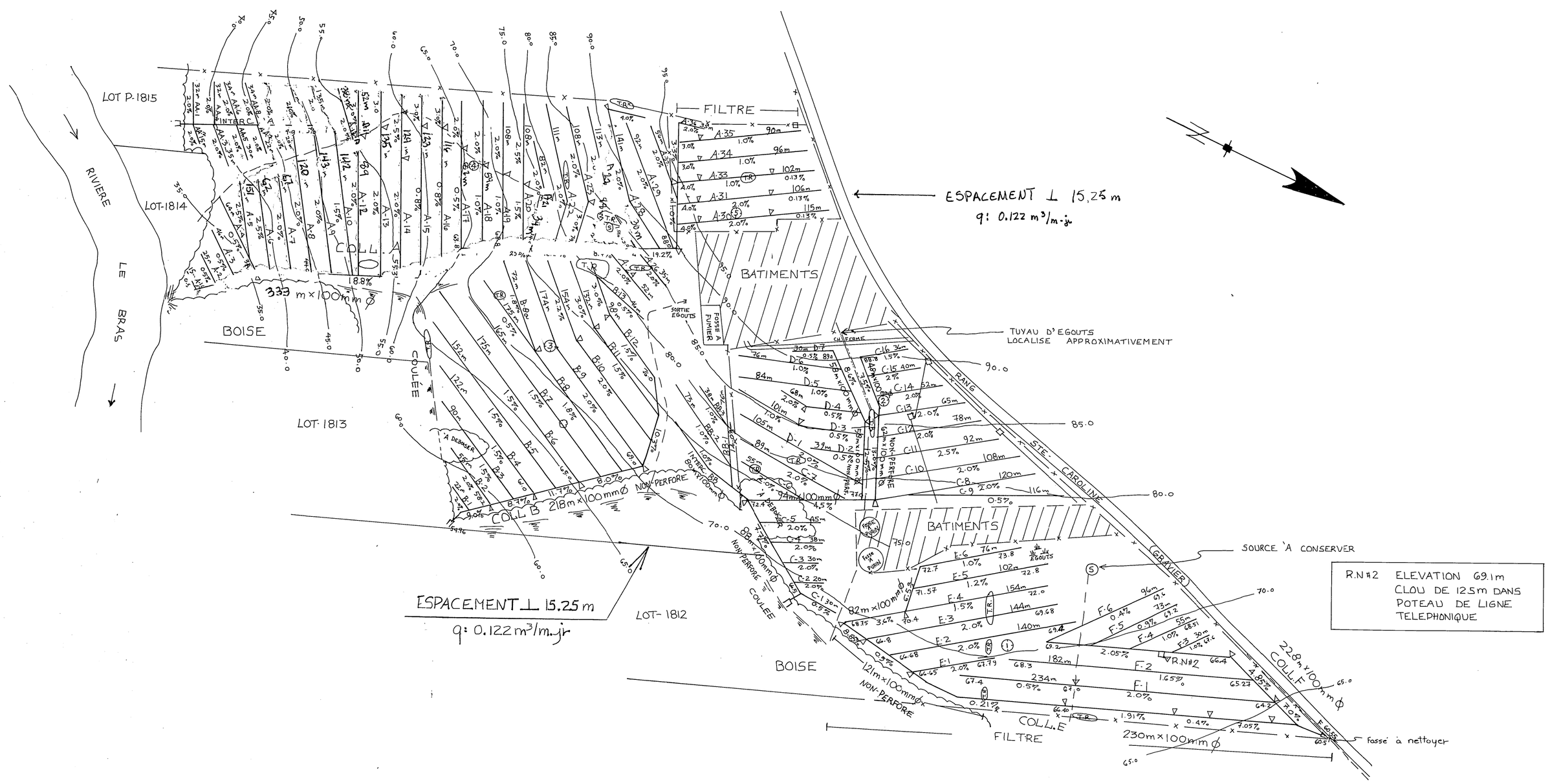

PLAN DRAINAGE SOUTERRAIN

FERME ..... MARC-YVAN CLOUTIER
LOT(S) P-1812 P-1813 P-1814 P-1815
RANG ..... SAINTE-CAROLINE
MUNICIPALITÉ ..... SAINT-JULES
COMTÉ MUNICIPAL ..... M.R.C. ..... ROBERT-CLICHE
DISTRICT ÉLECTORAL ..... BEAUCE-NORD

PLAN NO 88-26 FEUILLE 1 DE 1

MINISTÈRE DE L'AGRICULTURE
DES PÊCHERIES ET DE L'ALIMENTATION
BUREAU DES RENSEIGNEMENTS AGRICOLES
DÉPOSÉ LE : 89 01 31

Approuvé pour fin de subventions

DESSINE PAR : D. BROCHU TECH. AGR.

22055 Cloutier Marc-Yvan