PROFIL PEDOLOGIQUE

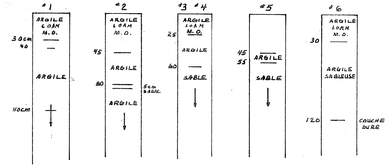

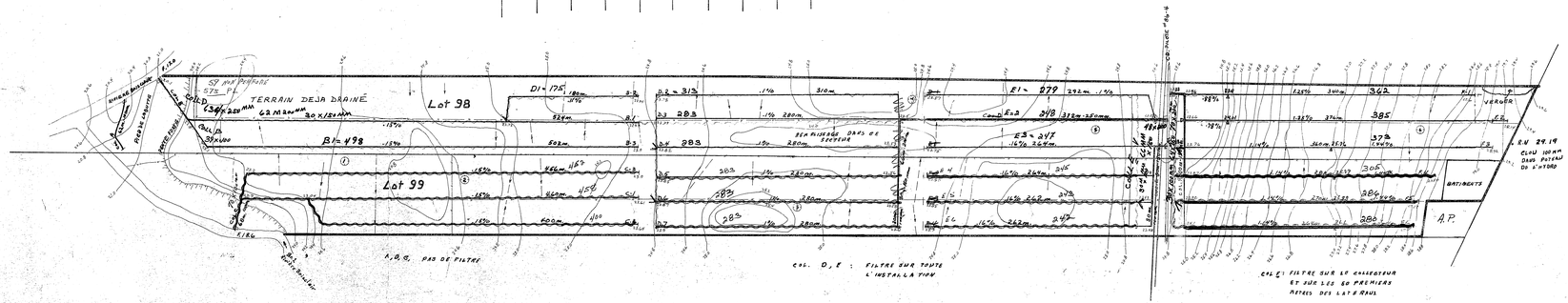

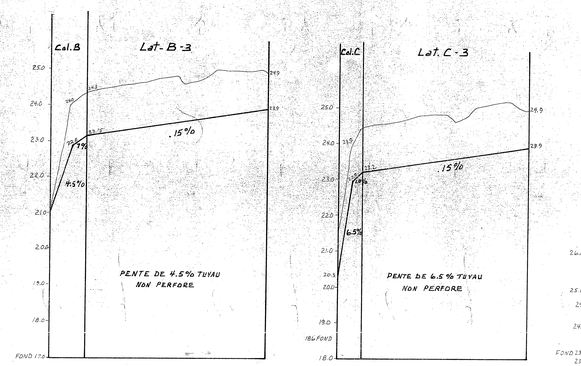

PENTE	L.P.	L.D.	DIA
4.5	1655	1206	100

PENTE	L.P.	L.D.	DIA
6.5	1920	1316	100

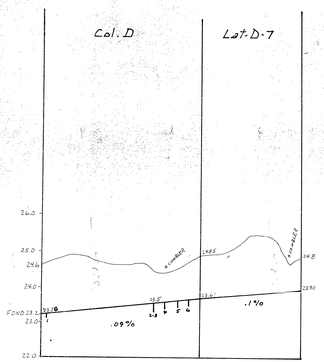

PENTE	L.P.	L.D.	DIA
.09	994	280	100
	1400	660	150
	1640	1190	200
	2110	2022	250
.17	2932	2314	250

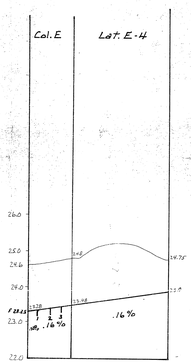

PENTE	L.P.	L.D.	DIA.
.16	280	262	100
	800	788	150
.33	1100	1055	150

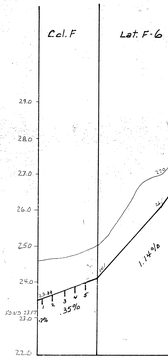

PENTE	L.P.	L.D.	DIA
.35	400	944	100
	1200	1182	150
.70	1800	1898	150

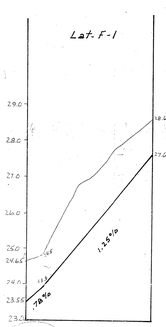

Travaux faits en 1980
COLL. B = 70 x 200
64 x 150
32 x 100
F1 = 362
F2 = 385
F3 = 373
COLL. E = 78 x 200
66 x 150
30 x 100
E1 = 279
E2 = 248
E3 = 247
COLL. D = 63 x 150
42 x 200
30 x 150
D1 = 175
D2 = 313
D3 = 283
D4 = 283
COLL. B = 39 x 100
B1 = 498
4518 m

Travaux faits en 1981
lot F4 = 305
F5 = 286
F6 = 280
F7 = 295
F8 = 298
F9 = 292
COLL. C = 70 x 100
C1 = 468
C2 = 400
C3 = 472
D5 = 383
D6 = 383
D7 = 283
3830

DRAINS REQUIS					
	TUYAUX EN MATIERE PLASTIQUE				
	DIAMETRE (mm)				
DESIGNATION	250	200	150	100	LATERAUX
COLLECTEUR A				62	
B				96	1206
C				68	1316
D	312	66	30	30	2002
E			80	30	1052
F			140	30	1898
TOTAL	312	66	250	316	7474
GRAND TOTAL : 8418 m.					

SUPERFICIE CULTIVEE	72 acres	
SUPERFICIE BOISEE		
SUPERFICIE AUTRE	5 acres	
SUPERFICIE TOTALE	77	ACRES
	32	HECTARES

NOTE : DEBIT UNITAIRE : .84

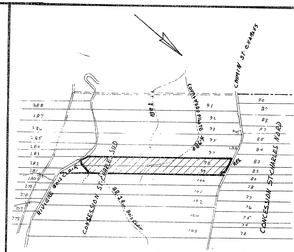

SUPERFICIE TOTALE ETUDIEE 79 ACRES
32 HECTARES

PLAN DE LOCALISATION

ECHELLE : 1:20,000

LEGENDE

RIVIERE, COURS D'EAU EXISTANT, PROJETE
FOSSE EXISTANT, PROJETE
LAC, MARECAGE, ETANG, GRAVIERE
DRAINAGE SOUTERRAIN EXISTANT
CONDUIT SOUTERRAIN EXISTANT
DRAINS EXISTANTS, PROJETES
RANGEMENT DE DRAINS
RANGEMENT PROJETE
COURBE DE NIVEAU
NOMENCLATURE DU RIVIERE
ROUTE
LIGNE TELEPHONIQUE AERIENNE, SOUTERRAINE
LIGNE DE TRANSMISSION
LIGNE D'ENERGIE ELECTRIQUE AERIENNE, SOUTERRAINE
RAPIDE, BARRAGE, CHUTE
STATION DE POMPAGE
ABRAIS, MUSARD
REGLE DE DRAGAGE
SUPERFICIE ETUDIE, DRAINAGE INTERNE EXISTANT
ZONE ROCHEUSE, INFILTRATION, ABRAIS, ROCHE
ROCHE
LIGNES DE NIVEAU PARALLELES ENTRE ELLES
LIMITES DE ZONES

GHISLAIN LEBLOND
ARPENTEUR-GEOMETRE

PROJET PREPARE POUR LE COMPTE DE CLAUDE PILOTE
201 Rang St Charles
St. Edouard de Lotbinière
G0S 1Y0
tel : 418-796-2385

Ghislain Leblond
LE 9 juillet 1980

DRAINAGE SOUTERRAIN

FERME : CLAUDE PILOTE (02 2834 1176)
P.98 - 99
CONCESSION ST CHARLES SUD
MUNICIPALITE : ST EDOUARD
COMTE VIVANT : LOTBINIERE
DISTRICT ELECTORAL : LOTBINIERE

PLAN NO. S 2834 117A

MINISTERE DE L'AGRICULTURE DU QUEBEC
SERVICE DE L'HYDRAULIQUE AGRICOLE

DEPOSE LE 80-07-28

RELEVE PAR : DESSINE PAR :
VERIFIE PAR : APPROUVE PAR :

3830 Pilote Claude (1)