NOTE: Le plan indique les longueurs de drains de plastique, pour les longueurs de drains de terre cuite, voir le tableau des drains requis.

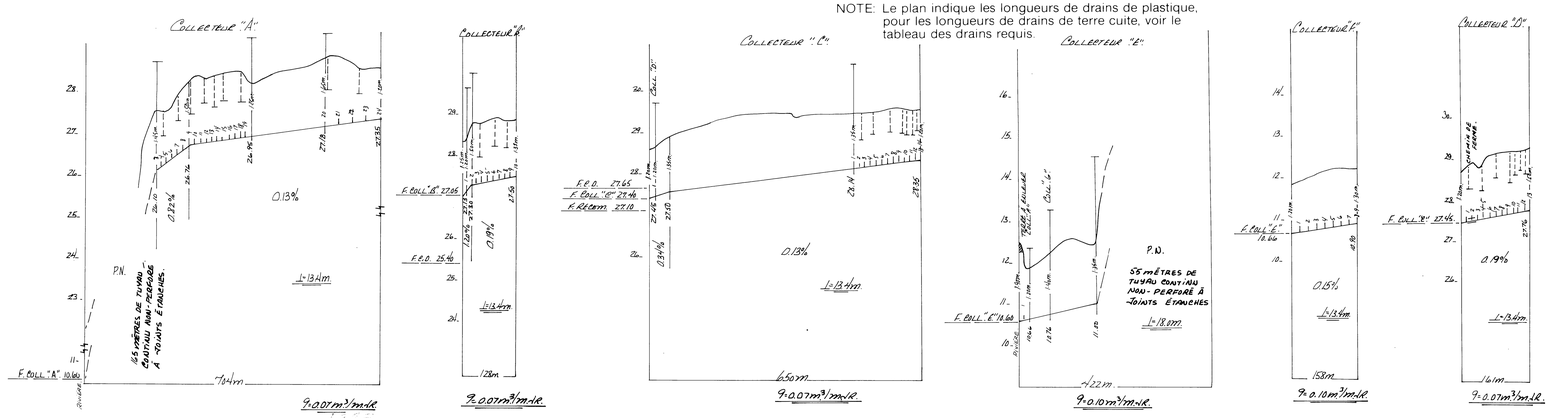

DRAINS REQUIS									
	TERRE CUITE				PLASTIQUE				
DESIGNATION	10" 250mm.	8" 200mm.	6" 150mm.	4" 100mm.	12" 300mm.	10" 250mm.	8" 200mm.	6" 150mm.	4" 100mm.
COLL. A			359	345			292	94	318
LAT. A				8001					8001
COLL. B				128					128
LAT. B				1470					1470
COLL. C			556	94			14	569	67
LAT. C				4441					4441
COLL. D			81	80				94	67
LAT. D				5200					5200
COLL. E			27	395				74	348
LAT. E				1489					1489
COLL. F				159					159
LAT. F				773					773
COLL. G				90					90
LAT. G				377					377
COLL. H				147					147
LAT. H				1497					1497
COLL. J									
LAT. J									
COLL. K									
LAT. K									
COLL. L									
LAT. L									
COLL. M									
LAT. M									
COLL. TOTAL				1437					1323
LAT. TOTAL			1023	23739			306	831	23739
GR. TOTAL	26199 mètres linéaires								

Relevé par: P. ROUX D.T.A.	Tracé par: C. ST-GERMAIN.
Concu par: P. ROUX D.T.A.	Vérifié par: P. BENOIT ING. JR. AGR.

MODIFICATIONS

DATE	DETAILS.	APPR.

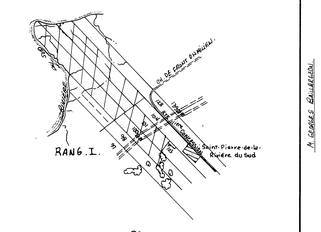

SUPERFICIE ETUDIÉE 36.0 HA 89.0 ACRES 105.0 ARP

SUPERFICIE DRAINÉE 36.0 HA 89.0 ACRES 105.0 ARP

PLAN DE LOCALISATION

échelle: 1 : 20,000 référence: 21-L/15-N.E.

LÉGENDE

Repere de nivellement
Riviere: cours d'eau existant, projeté
Fosse existant, projeté
Lac, marecage, etang, graviere
Drainage souterrain existant
Conduit souterrain existant
Drains existants, projetés
Changement de pente
Changement de diamètre
Bouche de decharge
Diamètre des drains 100 150 200 250 mm
Cloture
Ligne telephonique aerienne, souterraine
Ligne de transmission
Ligne d'energie electrique aerienne souterraine
Rapide, barrage, chute
Station de pompage
Regard, puisard
Trou de sondage
Superficie etudiee, drainage interne suffisant
Courbe de niveau
Zone boisee, bosson, arbre isolé
Coulee
Tas de roches en surface enterre
Limites de zones

Echelle du plan: 1 : 2000 — 50 mètres

Echelle des profils: Vert. 1 : 50 — 5m; Horiz. 1 : 5000 — 0 50 100 150m

F. BERNARD INC. — CONSULTANTS

2200 Pratte, Suite 119
St-Hyacinthe, J2S 4B6
Tel: (514) 773-7971

1055 boul. des Forges, Suite 040
Trois-Rivieres, G8Z 4J8
Tel: (819) 376-0475

PROJET PREPARE POUR

GEORGES BAILLARGEON.
686. 2ème AVENUE.
ST-PIERRE (MONTMAGNY) G0R 4B0
TÉL: (418) 248-3084

LE 19 OCTOBRE 1981

PLAN DRAINAGE SOUTERRAIN

FERME: GEORGES BAILLARGEON
LOT(S): P. 100, 101 et P. 104
RANG: PREMIÈRE CONCESSION DU SUD DE LA RIV. DU SUD
MUNICIPALITE: PAROISSE DE ST-PIERRE DE LA RIVIÈRE DU SUD.
COMTÉ MUNICIPAL: MONTMAGNY.
DISTRICT ELECTORAL: MONTMAGNY, L'ISLET.

PLAN NO. S-1419-065-B | FEUILLE 1 DE 1

MINISTÈRE DE L'AGRICULTURE, DES PÊCHERIES ET DE L'ALIMENTATION
BUREAU DES RENSEIGNEMENTS AGRICOLES
DÉPOSÉ LE 81-10-30

DOSSIER : 371-1-1-H.

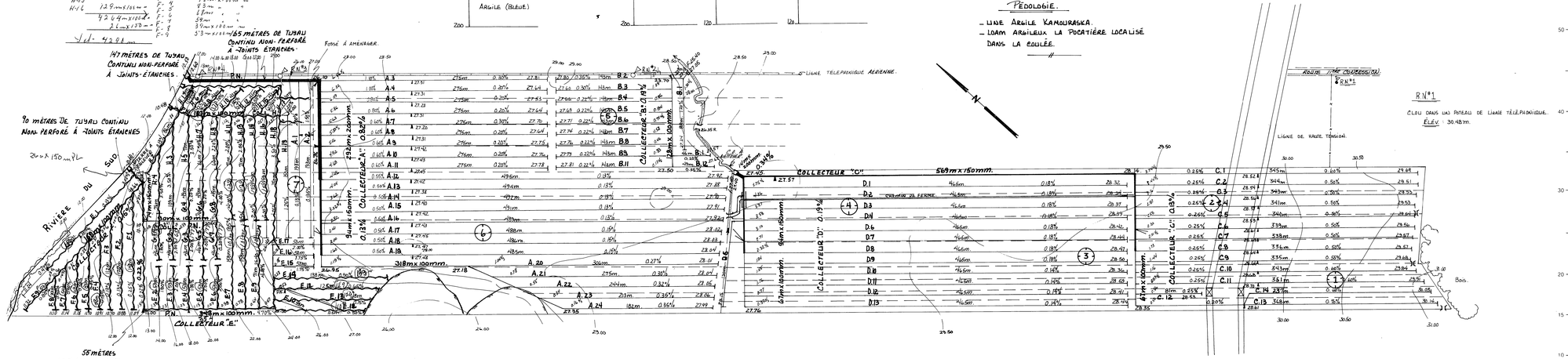

PÉDOLOGIE.
- LINE ARGILE KAMOURASKA.
- LOAM ARGILEUX LA POCATIÈRE LOCALISÉ DANS LA COULÉE.