











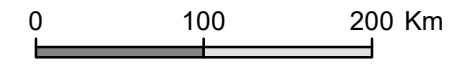


Zone 21

Découpages territoriaux

-  Limite de zone de chasse
-  Subdivision de zone de chasse
-  Réserve faunique
-  Zone d'exploitation contrôlée (Zec)
-  Pourvoirie à droits exclusifs
-  Parc national du Québec, parc national du Canada, réserve écologique et territoire d'interdiction de chasse
-  Territoire de restriction de chasse
-  Refuge faunique
-  Terre de catégorie I et II
-  Frontière internationale
-  Frontière interprovinciale; Frontière interétatique
-  Frontière Québec - Terre-Neuve-et-Labrador (cette frontière n'est pas définitive)



MÉTADONNÉES		
Projection cartographique	Conique de Lambert avec deux parallèles d'échelle conservée (46°et 60°)	
SOURCES		
Zone de chasse	Minitère des Forêts, de la Faune et des Parcs	
Territoires fauniques	Avril 2018	
Parcs national du Québec		
Réserve écologique	Minitère de l'Environnement et de la lutte contre les changements climatiques	
	2017	
Parcs Nationaux	Ressources naturelles Canada	
	Juillet 2017	
Fond de carte	©Gouvernement du Québec	
	2018	
RÉALISATION		
Minitère des Forêts, de la Faune et des Parcs		
Direction des territoires fauniques structurés et de la gestion intégrée des ressources		
©Gouvernement du Québec, 2020		

RÉSUMÉ DE LA DESCRIPTION TECHNIQUE DE LA ZONE 21

Vu la complexité de la zone 21, nous donnons ici un résumé de la description technique de ses limites.

La zone 21 comprend toute cette partie du fleuve **Saint-Laurent** située en aval du pont Pierre-Laporte. Toute cette partie du golfe du Saint-Laurent située à l'intérieur de la province de Québec, y compris la baie **des Chaleurs** jusqu'au pont de Campbelton. Toute cette partie du lit de la rivière **Saguenay**, en aval du pont Dubuc à Chicoutimi, à l'exception de la partie de l'anse Saint-Étienne située au sud-ouest de la ligne reliant les points 48°12'05" N., 69°54'36" O. et 48°12'03" N., 69°54'34" O. Elle comprend également le territoire des **Îles de la Madeleine** situé entre les latitudes 47°10' N. et 48°00' N. et entre les longitudes 61°00' O. et 62°20' O. incluant l'Île d'Entrée, l'île du Havre Aubert, l'île du Havre aux Maisons, l'île du Cap aux Meules, l'île aux Loups, la Grosse île, l'île de la Grande Entrée, l'île Shag, l'île Brion, le Rocher aux Margaulx, le Rocher aux Oiseaux et le Corps-Mort ainsi que d'autres îles situées en tout ou en partie dans ces limites.

Les îles et îlots ne faisant pas partie de la circonscription électorale des Îles-de-la-Madeleine font partie des mêmes zones de pêche et de chasse que les circonscriptions électorales auxquelles se rattachent ces îles et îlots, à l'exception de l'île d'Anticosti (zone 20).

De plus, la partie des plans d'eau suivants est comprise dans la zone 21 :

En aval du pont de la route 132, les rivières : **Bonaventure, Boyer, Cap-Chat, Dartmouth, Grande-Rivière, du Loup, Matane, de Mont-Louis, Ouelle, aux Perles, Petit Port-Daniel, Port-Joli, Petite rivière du Loup, Rimouski, à la Tortue, Trois Saumons, Verte, Vincelotte** et le ruisseau **Corriveau**.

En aval du pont de la route 172, les rivières : **Caribou, aux Outardes, Valin**.

En aval du pont de la route 138, les rivières : **aux Canards, Cazeau, aux Chiens, Malbaie, Manicouagan, Montmorency, Le Moyne, Noire, du Petit Pré, aux Rosiers, du Sault à la Puce, Valin** et le ruisseau **Sainte-Catherine**.

En aval de la voie du CN, les rivières : **des Boudreault, du Gouffre, Jean-Noël, Malbaie, du Milieu, Petit Pabos, Grand Pabos-Ouest, Port Daniel, Sainte-Anne du Nord, Petite rivière Saint-François, Saint-Jean, Trois-Pistoles**; et, les ruisseaux : **Gros Ruisseau, Jureux, de la Martine, du Seigneur** (du Moulin).

Le fond de la baie des rivières : **du Chafaud aux Basques, Dauphine, à David, Marguerite, des Petites îles, du Port aux Quilles, Saint-Athanase, Saint-Étienne**; et, les ruisseaux : **du Moulin, Grand Ruisseau**.

Enfin, les rivières : **Baie des Rochers**, en aval du vieux barrage; **Beauport**, en aval de la 440; **Casapédia**, en aval des piliers de l'ancien pont de la route 132; **Petite Casapédia**, en aval du pont du boulevard Perron; **Chaudière**, en aval des pylônes du vieux pont Garneau; **Etchemin**, en aval du vieux barrage; **Éternité**, en aval d'une droite passant par les points 48°17'53" N., 70°19'58" O. et 48°17'56" N., 70°20'10" O.; **Ha! Ha!**, en aval du pont de la route 170; **Lafleur**, en aval de la route 368; **Madeleine**, en aval d'une droite passant par le Cap de la Madeleine au point 49°15'00" N., 65°19'30" O. et la pointe de la Dune à l'est de la rivière au point 49°14'50" N., 65°19'16" O.; à **Mars**, en aval d'une droite passant par les points 48°20'28" N., 70°52'40" O. et 48°20'12" N., 70°52'32" O.; **des Mères**, en aval du chemin Lemieux; **du Moulin**, en aval du pont de la route 372; **Nouvelle**, en aval d'une droite perpendiculaire au courant passant par l'embouchure du ruisseau de la Cloche; **aux Outardes**, en aval du barrage Outardes 2; **Petit Saguenay**, en aval d'une droite perpendiculaire au courant partant du ruisseau Alvidas; **du Port aux Quilles**, en aval du pont situé au point 47°53'13" N., 69°50'55" O.; **Portneuf**, en aval du premier barrage situé en amont de la route 138; **Port au Persil**, en aval de la route de Port-au-Persil; **Port au Saumon**, en aval de l'ancien pont de la route du quai; **Sainte-Anne**, en aval du pont de la 1^{re} Avenue Ouest à Sainte-Anne-des-Monts; **Saint-Charles**, en aval du barrage situé sous le pont Samson; **Saint-Jean** (Saguenay), en aval d'une droite perpendiculaire au courant partant de la ligne de division des lots 62 et 7b (canton Saint-Jean); **Sainte-Marguerite**, en aval de la passerelle reliant le lot 12 du rang Ouest au lot D du rang Est (canton Albert); **du Sud**, en aval du barrage; **York**, en aval du pont de Gaspé.