


# Journal



2011-2012

## PARC NATIONAL DES ÎLES-DE-BOUCHERVILLE



# De l'infiniment petit à l'immensément grand

En novembre 2010, la Société des établissements de plein air du Québec (Sépaq) remportait un des prestigieux Prix nationaux pour l'excellence en tourisme. Ce prix, décerné par les pairs de l'industrie touristique, s'est révélé une belle reconnaissance pour la Société qui fêtait tout récemment ses 25 ans. Les parcs nationaux font partie de ce grand réseau depuis 1999.

Durant ces 12 dernières années, Parcs Québec a su rehausser les standards de qualité dans les parcs afin que ces derniers se comparent avantageusement aux autres grands réseaux de parcs nationaux dans le monde. Il a su également développer un sentiment d'appartenance et de fierté vis-à-vis ces territoires protégés exceptionnels. Ainsi, les 23 parcs nationaux du réseau Parcs Québec accueillent annuellement plus de 4 M de jours-visites, traduisant ainsi bien l'attrait qu'ils exercent auprès de la population.

La gestion de ces parcs représente donc tout un défi pour à la fois protéger ces richesses naturelles et accueillir autant de visiteurs. Parmi les efforts de mise en valeur, sont nés les centres de découverte et de services que l'on retrouve dans la grande majorité des parcs. Présentant les particularités et les principaux attraits des territoires, et offrant des services multiples à la clientèle, ces bâtiments constituent le cœur de l'accueil du parc. Tous,

cependant, ne possèdent pas encore de tels équipements sur leur territoire. Mais cela ne saurait tarder. En effet, les années 2011 et 2012 seront marquées par la construction de sept de ces centres de découverte et de services.

Depuis deux ans, les équipes des parcs planifient cette II<sup>e</sup> phase de mise en valeur. Au cœur de leur réflexion : la nécessité de tenir compte de l'esprit des lieux tant dans le site d'implantation des bâtiments que dans l'architecture et les matériaux choisis. Si les dernières réalisations de Parcs Québec s'intégreraient harmonieusement au paysage – pensons aux centres de découverte et de services des parcs nationaux des Hautes-Gorges-de-la-Rivière-Malbaie et de Plaisance – les prochains bâtiments à s'ériger respecteront cette même philosophie, et davantage. En effet, nous avons revu nos façons de planifier l'aménagement intérieur de ces bâtiments, dont la conception de l'exposition traditionnelle.

Mais attendons la première inauguration qui se tiendra à la fin de l'été 2011 avant de dévoiler les grandes lignes de l'expérience de visite que nous souhaiterons dorénavant vous faire vivre. D'ici là, profitez bien de la prochaine saison estivale. De l'infiniment petit à l'immensément grand, se cachent de petites merveilles qui font l'essence même de cette nature que nous vous invitons à découvrir.

Bienvenue dans vos parcs nationaux !

*Martin Soucy*  
Martin Soucy  
Vice-président Exploitation  
Parcs Québec

*Raymond Desjardins*  
Raymond Desjardins  
Président-directeur général  
Sépaq

Découvrez les parcs de la région



## Mot du ministre



L'Organisation des Nations Unies a proclamé 2011 Année internationale de la forêt. Il faut savoir qu'il existe un lien étroit entre notre patrimoine forestier et l'histoire récente des parcs nationaux du Québec. Il y a 30 ans cette année, le gouvernement du Québec créait deux nouveaux parcs, issus de réserves fauniques. On les connaît aujourd'hui sous l'appellation de parcs nationaux des Grands-Jardins et de la Jacques-Cartier. À l'heure actuelle, c'est plus de 5 000 km<sup>2</sup> de forêts diversifiées que le Québec s'emploie à protéger dans le réseau des parcs nationaux. Ainsi, sont préservés des éléments représentatifs de la forêt mixte, de la forêt boréale, de la taïga et de quelques îlots de Grand Nord québécois, pour ne nommer que ceux-là.

Au-delà de ce patrimoine collectif qu'est la forêt, les équipes des parcs nationaux veillent aussi à assurer l'intégrité écologique globale des 23 aires protégées du réseau Parcs Québec. Ce vaste domaine naturel est parsemé de centaines de lacs et de rivières. Il encadre et accompagne un grand fleuve jusqu'à la mer, mais également un des plus beaux fjords du monde. Le réseau des parcs loge une faune et une flore riches et diversifiées et valorise l'intégrité de plusieurs lieux historiques. Laissez-vous surprendre, émerveiller par la biodiversité de tous ces territoires, mis en valeur pour nous, générations actuelles, mais aussi pour celles de nos enfants.

Choisir les parcs nationaux comme destination, c'est non seulement s'accorder le privilège de découvrir la nature, mais aussi de participer à la conservation et au respect de celle-ci. C'est se donner le loisir d'y séjourner et d'y pratiquer une variété d'activités de plein air en solo, en famille ou en groupe. Profitez de nos parcs et portez un regard nouveau sur cette nature aux trésors souvent insoupçonnés.

Bonnes vacances!

*Pierre Arcand*

Pierre Arcand  
Ministre du Développement durable,  
de l'Environnement et des Parcs

## Bienvenue

L'équipe du parc national des Îles-de-Boucherville est très enthousiaste en cette année 2011 à l'idée de faire votre rencontre au gré des saisons qui animent notre parc. Vous êtes de plus en plus d'amoureux de la nature qui affectionnez ce havre de nature au cœur du Saint-Laurent et nous vous en remercions.

Découvrir la parc national des Îles-de-Boucherville, c'est voguer en kayak ou en canot dans l'un de nos nombreux chenaux ou notre parcours nautique de 8 km, c'est parcourir les 21 km de voies cyclables en vélo, c'est découvrir notre faune et notre flore au gré d'une randonnée pédestre dans l'un de nos quatre sentiers rustiques sans oublier les multiples activités de découvertes offertes chez nous par nos naturalistes. Notre parc c'est aussi une occasion de faire de jolies découvertes en hiver au gré d'une balade à raquettes ou à pied.

En plus de vous offrir une panoplie d'activités et de services, notre personnel veille au grain à la conservation du territoire en déployant les efforts pour la régénération de nos milieux naturels et en contribuant aux recherches scientifiques. Votre complicité et votre soutien sont primordiaux afin de faciliter ce travail et nous aider à la préservation et à la conservation de ce petit territoire de 8 km<sup>2</sup>.

Venez donc nous visiter pour un pique-nique ou une escapade aux portes de Montréal et de la banlieue. Faites le plein de nature à quelques pas de la maison. Bonne visite!

*André Despatie*  
André Despatie, directeur du parc

## Activités et services

### Printemps, été et automne

- Activités de découverte animées
- Randonnée à vélo
- Randonnée pédestre
- Canotage et kayak de mer
- Cours d'initiation au kayak de mer
- Location de vélos et d'embarcations
- Centre de découverte et de services
  - accueil et information
  - exposition
  - Boutique Nature
  - casse-croûte et bar laitier

### Hiver

- Randonnée pédestre sur neige
- Randonnée à raquettes
- Ski nordique
- Location de raquettes
- Centre de découverte et de services
  - accueil et information
  - exposition
  - Boutique Nature

Les prix, les modalités et les services qui sont mentionnés dans ce journal peuvent être modifiés sans préavis.

## Sommaire

Un chapelet d'îles au cœur du grand fleuve	4
Une diversité de poissons abondante	5
À la découverte des îles	6-7
Carte générale du parc et réglementation	8-9
Le Quizz Castor	10
Programmes scolaires	10
Connaissez-vous le plus petit héron au monde?	11
Activités de découverte animées	12-13
Les îles en hiver	14
Calendrier et horaire d'opération, tarifs	15



Mathieu Dupuis

# Un chapelet d'îles au cœur du grand fleuve

PAR DANIELLE CHATILLON, RESPONSABLE DU SERVICE DE LA CONSERVATION ET DE L'ÉDUCATION

À deux pas du centre-ville de Montréal, un univers d'îles et de chenaux foisonne de vie et d'histoire au beau milieu d'un des plus importants fleuves au monde, le Saint-Laurent. C'est en fait le parc national des Îles-de-Boucherville, échantillon représentatif du patrimoine des Basses Terres du Saint-Laurent.

Dans cet environnement hors du commun se côtoient des écosystèmes terrestres, aquatiques et semi-aquatiques. Les champs en friche sont prédominants sur une bonne partie du territoire, témoignant du passé agricole des îles. Ils sont le reflet de la nature qui reprend peu à peu ses droits. Ici et là apparaissent quelques secteurs boisés dont le plus important est sans contredit le boisé Grosbois d'une étendue de 18 hectares. Mais les îles, c'est aussi le royaume des milieux humides d'eau douce. Marais, prairies inondables, marécages s'y succèdent.

Cette combinaison de milieux terrestres, aquatiques et semi-aquatiques fait du parc un lieu de grande diversité sur le plan de sa flore et de sa faune. Le parc compte en effet plus de 300 espèces végétales dont 8 sont susceptibles d'être désignées menacées ou vulnérables, deux qui sont légalement désignées vulnérables, la sanguinaire du Canada (*Sanguinaria canadensis*) et l'asaret gingembre (*Asarum canadense*) et une qui est légalement désignée menacée, l'arisème dragon (*Arisaema dragon*). Le petit territoire du parc abrite notamment l'une des plus importantes populations (quantité de plants) de cette plante au Québec.

C'est aussi environ 45 espèces de poissons, 7 espèces d'amphibiens, 6 espèces de reptiles, près de 20 espèces de mammifères (cerf de Virginie, renard roux, vison d'Amérique, campagnol des champs, castor, rat musqué...) et plus de 240 espèces d'oiseaux

(chardonneret jaune, paruline jaune, canard colvert, grand héron, pic flamboyant, grand-duc...) qui ont été recensées dans le parc. Fait digne d'intérêt, les îles de Boucherville, au sein du corridor fluvial, se trouvent sur une importante route migratoire de l'est du continent. Elles constituent un lieu de halte pour la sauvagine en migration ainsi qu'une aire pour la nidification et l'élevage des jeunes.

Parmi tous les animaux présents, deux espèces sont légalement désignées vulnérables, la tortue géographique (*Graptemys geographica*) et le petit blongios (*Ixobrychus exilis*) alors que trois espèces sont susceptibles d'être désignées menacées ou vulnérables. Il s'agit de :

- la couleuvre brune (*Storeria dekayi*) et la couleuvre d'eau (*Nerodia sipedon*);
- le troglodyte à bec court (*Cistothorus platensis*), une espèce d'oiseaux.

L'archipel des îles de Boucherville possède aussi une longue histoire humaine. C'est ainsi qu'il aurait été fréquenté par des populations amérindiennes, il y a plus de 2 000 ans. De plus, des travaux d'archéologie subaquatique révèlent, outre la présence confirmée de deux épaves, que les chenaux entourant les îles constituent peut-être un des plus importants cimetières de bateaux à vapeur anciens au monde. Pendant longtemps, depuis l'intégration seigneuriale du territoire jusqu'à la création du parc, les îles ont aussi été un lieu de prédilection pour l'agriculture, la pêche et la chasse, puis pour la villégiature. Enfin, il y eut même sur l'île Grosbois, entre 1909 et 1928, un des premiers parcs d'amusement du Québec, le parc King Edward. On y offrait une foule de divertissements allant d'une piste de course de chevaux jusqu'à des montagnes russes. Finalement, en 1984, le territoire est devenu le parc national des Îles-de-Boucherville.

# Une diversité de poissons abondante



Parc aquarium de Québec



Krzysztof Odrzomak

PERCHAUDE

BROCHET

PAR FRANÇOIS-XAVIER LECLERC, GARDE-PARC

Le parc national des Îles-de-Boucherville est un archipel d'îles au cœur du grand fleuve Saint-Laurent. La présence des nombreux chenaux qui sillonnent celles-ci ainsi que le marais du chenal du Courant offrent un habitat de qualité pour une multitude d'espèces animales. Certaines d'entre elles sont plus difficiles à observer, mais tout aussi présentes. C'est le cas pour les nombreuses espèces de poissons qui fréquentent les milieux aquatiques du parc. La variété de poissons y est impressionnante et omniprésente.

Les chenaux et les herbiers aquatiques offrent des secteurs propices à plus d'une quarantaine d'espèces de poissons. Ils utilisent ces sites à des fins de reproduction, d'alevinage et d'alimentation. Pour se reproduire, les poissons viennent frayer dans différents secteurs du parc. Ils pondent leurs œufs dans l'eau sur des sites nommés frayères. Ces sites possèdent des caractéristiques spécifiques pour chaque espèce de poissons. Certaines espèces retrouvent donc dans le milieu aquatique ceinturant les îles des conditions propices à leur reproduction.

À cet égard, la température de l'eau, souvent reliée au niveau d'eau dans le fleuve Saint-Laurent, joue un rôle essentiel dans la fraie.

Les premières espèces à venir pondre seront celles qui préfèrent une température d'eau plutôt fraîche comme, par exemple, le doré jaune, le grand brochet et la perchaude. Plus tard au printemps ou au début de l'été, les poissons qui nécessitent une température d'eau plus chaude, comme, par exemple, l'achigan à petite et à grande bouche, le crapet-soleil ou la barbotte brune viendront utiliser certains sites.

Les petits poissons (alevins) retrouveront le couvert nécessaire à leur protection dans la végétation aquatique abondante et la nourriture nécessaire à leur plein développement. Ce stade critique de leur croissance est l'étape où ils seront également victimes de prédation massive. Certains poissons sont exclusivement herbivores, d'autres sont omnivores, mais plusieurs espèces sont des prédateurs très efficaces. Le poisson-castor et le

grand brochet sont des exemples très représentatifs. Ils se nourrissent de petits poissons, de grenouilles, d'insectes et de crustacés pour leur permettre d'atteindre des tailles impressionnantes. Les maskinongés et les brochets qui atteignent des tailles de plus de 10 livres sont communs. À cette taille, ils deviennent des prédateurs opportunistes régnant au sommet de la chaîne alimentaire aquatique. Ces spécimens n'hésiteront pas à attaquer un jeune caneton ou à pratiquer le cannibalisme sur des plus petits individus. Certaines espèces, comme l'esturgeon jaune, peuvent atteindre des grandeurs record avoisinant les centaines de livres et vivre plus de 100 ans.

Les milieux humides présents au parc national des Îles-de-Boucherville sont donc primordiaux à la conservation des poissons du fleuve Saint-Laurent. En sillonnant ceux-ci en embarcation, dites-vous que la vie foisonne sous l'eau. D'ailleurs, au parc, des embarcations sont à votre disposition afin de vous aventurer dans leur royaume.

## La mission de Parcs Québec

Dans la perspective d'un développement harmonieux sur les plans culturel, social, économique et régional, Parcs Québec assure la conservation et la mise en valeur de territoires représentatifs des 43 régions naturelles du Québec ou de sites à caractère exceptionnel, notamment en raison de leur diversité biologique, tout en les rendant accessibles à des fins éducatives et de plein air.

Tous les parcs nationaux ont été créés en vertu des standards de l'Union mondiale pour la nature. Ainsi, un parc national est une aire relativement vaste :

- qui présente un ou plusieurs écosystèmes généralement peu ou pas transformés par l'exploitation;
- où les espèces animales et végétales, les sites géomorphologiques et les habitats ont un intérêt particulier du point de vue scientifique, éducatif ou récréatif, ou qui offre un paysage d'une grande beauté;
- dans laquelle la plus haute autorité compétente du pays a pris des mesures pour éliminer l'exploitation et pour y faire respecter les ensembles écologiques, géomorphologiques ou esthétiques;
- dont la visite est autorisée, sous certaines conditions, à des fins éducatives, culturelles ou récréatives.

## Votre sécurité : votre responsabilité

Les activités en plein air peuvent comporter certains risques. Vous devez vous assurer de posséder les compétences et habiletés requises à la pratique de l'activité choisie. Il est important de connaître les risques inhérents à cette activité, de respecter vos capacités et de disposer des équipements appropriés. Pour plus d'information, nous vous invitons à consulter notre site Web au [www.sepaq.com](http://www.sepaq.com).

## Découvrez nos t-shirts *Les parcs nationaux du Québec*



Portez-les fièrement et replongez dans l'ambiance de vos vacances. Disponibles dans nos Boutiques Nature, ils sont entièrement développés et fabriqués au Québec.

**Tous les profits sont réinvestis dans les parcs nationaux. Une belle façon de participer à la protection de notre patrimoine québécois!**



# À la découverte des îles

Comme toute bonne randonnée nécessite un minimum de planification, laissez-nous vous guider à travers le parc... Référez-vous à la carte en pages 8 et 9 pour la localisation des sentiers.

## SENTIERS CYCLABLES

Découvrez le parc sur notre piste cyclable de 20 km. Partant du centre de découverte et de services et ceinturant le fleuve, le parcours traverse toutes les îles majeures du parc. Profitez du paysage fluvial et profitez des multiples haltes pour partager un pique-nique en famille ou entre amis!

## SENTIERS PÉDESTRES

Vous pouvez décider de partager la route avec les vélos sur les sentiers cyclables, mais pour plus de tranquillité, choisissez plutôt un sentier pédestre rustique. Sur l'île Sainte-Marguerite, trois choix s'offrent à vous. Les sentiers du Grand-Duc (1,5 km), de la Petite-Rivière (2,5 km) et de la Grande-Rivière (4 km) partent tous du centre de découverte et de services et vous permettront d'explorer le milieu champêtre tout en longeant le fleuve et en traversant des boisés en certains points.

Pour une randonnée plus longue, dirigez-vous vers le sentier de l'Île-aux-Raisins (3,5 km à partir de la tour). Situé en zone de préservation, ce sentier parcourt l'écosystème riche et florissant de la plaine inondable. En bordure du marais du chenal du Courant, ce sentier est tout indiqué pour les amateurs d'oiseaux et d'animaux de toutes sortes! Le départ du sentier est situé à la tour d'observation de l'île de la Commune.

## SENTIER NAUTIQUE

Partez à l'aventure sur l'eau! À bord d'un canot ou d'un kayak, tombez sous le charme du paysage aquatique. Un sentier nautique balisé de 8 km et d'une durée moyenne de trois heures vous permettra de naviguer entre les différents chenaux et de faire des découvertes exceptionnelles! Louez votre embarcation sur place ou apportez votre propre équipement.

De plus, les kayakistes et canoteurs qui le désirent sont invités à faire une pause à l'une ou l'autre des haltes qui jalonnent le parcours. Ces haltes ont été aménagées pour vous donner accès aux berges tout en assurant la protection de celles-ci. Depuis l'été 2010, nous avons aménagé un nouveau pôle nautique au relais Grosbois. Pour ce faire, nous avons installé des quais spécialement conçus pour recevoir kayaks et canots. Des haltes sont aussi aménagées près de la passerelle La Passe, ou encore sur la rive ouest de l'île Grosbois, elles offrent la possibilité de faire un pique-nique dans un cadre enchanteur.



## ACTIVITÉS DE DÉCOUVERTE À VOTRE RYTHME

Le parc offre une foule d'activités de découverte à faire à votre rythme et au moment qui vous convient. Pour agrémenter votre visite au parc, pourquoi ne pas choisir l'une d'elles?

## À VÉLO

### Panneaux de découverte

#### « Des îles à parcourir »

Situés en bordure du sentier cyclable, ces 14 panneaux présentent différents traits marquants du parc.

### Tour d'observation

Haute de plus de 15 m, cette tour vaut le détour! Bénéficiez d'une vue imprenable sur la plus grande zone de marais du parc où la faune et la flore s'offrent en spectacle.

### Site archéologique Boucher-de-Grosbois

Plongez dans le mode de vie des Amérindiens ayant fréquenté les îles il y a plus de deux mille ans! Divers aménagements, dont l'impressionnante hutte amérindienne, des panneaux de découverte et une brochure disponible sur place vous fourniront une foule de renseignements. De plus, le site est animé toutes les fins de semaine en saison estivale. Consultez l'horaire en page 12.

### Relais Grosbois

Les îles sont riches d'un passé humain unique. Parc d'amusement? Piste d'aviation? Villégiature? Agriculture? Grâce à une exposition de photos d'époque, découvrez la vie des gens ayant fréquenté les îles du début du XX<sup>e</sup> siècle jusqu'à la création du parc. Aire de pique-nique et toilettes y sont aussi disponibles.



## À PIED

### « Un chapelet d'îles au cœur du grand fleuve » - Exposition

Située au centre de découverte et de services, cette exposition vous plonge dans l'essence même du parc national des Îles-de-Boucherville. De leur formation lors de la dernière glaciation jusqu'au moment de la création du parc, les îles de Boucherville vous révéleront leurs secrets. Animaux, plantes, histoire, recherches scientifiques, découvrez-les tous!

### « Les secrets du sentier du Grand-Duc »

Procurez-vous cette brochure à même la boîte distributrice située au départ du sentier. Cet outil vous fera découvrir des facettes insoupçonnées du parc à partir de 11 arrêts identifiés le long du parcours d'environ 45 minutes. À la fin du trajet, veuillez remettre la brochure dans la boîte distributrice.



### Rallye nature

Disponible au centre de découverte et de services, ce feuillet mettra vos connaissances à l'épreuve dans le sentier du Grand-Duc. Été comme hiver, une dizaine d'arrêts numérotés vous entraînent sur les traces des habitants des îles.

### Sentier de découverte de l'Île-aux-Raisins

Le sentier de l'Île-aux-Raisins est agrémenté de six panneaux de découverte qui vous permettent d'apprécier toute la richesse de la plaine inondable. De plus, des plaquettes identifient les principales espèces d'arbres du secteur. Le sentier débute près de la tour d'observation de l'île de la Commune et le parcours prend environ 1 h 30. Le sentier est accessible aux piétons seulement. Toutefois, si vous circulez à vélo, vous devez laisser celui-ci sur le support prévu à cet effet à la tour d'observation.

### « Des oiseaux à observer »

L'observation des oiseaux vous intéresse? Procurez-vous ce dépliant au centre de découverte et de services. Celui-ci contient la liste des oiseaux les plus fréquemment observés au parc.



### Cours privé de kayak de mer

Disponible sur réservation. Individuel ou en petit groupe. Durée: 1 h 30. Pour les tarifs, veuillez vous informer au centre de découverte et de services.

## SUR L'EAU

### « Découvrir le marais »

L'eau vous fascine et vous intrigue? Découvrez, tout en canotant dans les chenaux, un milieu de vie remarquable en plein cœur du fleuve Saint-Laurent. Ce guide tout en couleurs vous sera prêté gratuitement au centre de location sur présentation d'une pièce d'identité avec photo.

### Cours d'initiation au kayak de mer

Une initiation de base, une découverte du site, des renseignements sur les règles de sécurité et des conseils pratiques sont au programme dans le cadre de ce cours.

Samedi matin de 9 h à 12 h, du 14 mai au 24 septembre 2011. Jeudi soir durant les mois de juin, juillet et août (l'heure de départ varie d'un mois à l'autre).

Le tarif est de 35,44\$ par adulte et de 17,72\$ pour les 10 à 17 ans. (Équipement inclus, taxes et tarification d'accès en sus) Réservez tôt: Centre de découverte et de services: 450 928-5088

Note: Possibilité d'initiation au kayak de mer et canot pour les groupes organisés (adultes et jeunes).




## Huttopia,

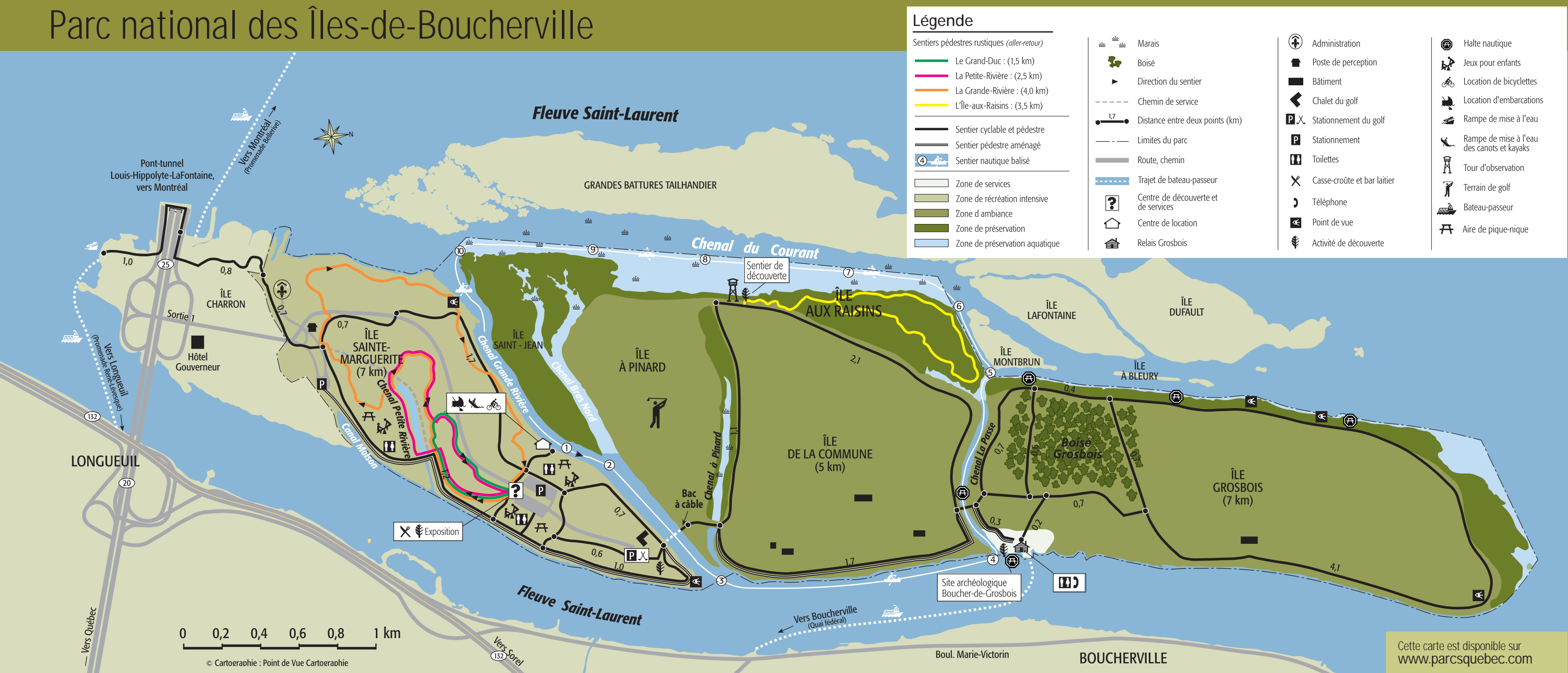
### le camping réinventé!

Quatorze parcs nationaux vous proposent les tentes Huttopia, entièrement équipées pour vous assurer un séjour tout confort en pleine nature: lits, chauffage d'appoint, éclairage et tout le nécessaire pour cuisiner. Il ne vous reste qu'à prévoir votre literie et la nourriture, rien de plus simple!

À partir de  
**113 \$**  
/nuit  
Taxes et tarification d'accès en sus

 **13 décembre 2011:**  
début des réservations  
pour la saison 2012

# Parc national des Îles-de-Boucherville



## Votre contribution personnelle à la conservation du parc

Vous aimez le parc? Nous travaillons fort pour que vous et vos enfants puissiez bénéficier d'un milieu naturel d'une grande richesse. Comme vous êtes nombreux à nous rendre visite annuellement, votre collaboration est toutefois essentielle.



- Demeurez en tout temps dans les sentiers autorisés afin d'assurer un minimum de tranquillité à la faune abondante qui vit au parc. Ne dérangez pas la faune en cherchant à vous en approcher.



- Laissez les animaux se nourrir eux-mêmes. La nourriture humaine n'est pas appropriée à leurs besoins nutritionnels. De plus, des animaux devenus trop familiers avec les humains causent souvent de nombreux désagréments et peuvent même vous harceler pour obtenir de la nourriture. Ils peuvent aussi devenir plus facilement victimes de braconnage. Pour leur plus grand bien et votre plus grand plaisir, laissez les animaux du parc demeurer sauvages.



- Laissez votre chien à la maison. Ces animaux constituent une source de dérangement pour la faune et les autres visiteurs. Les chiens peuvent même s'attaquer à certaines espèces et nuire à leur survie. Par exemple, le cerf de Virginie est souvent harcelé ou blessé lors d'une poursuite.



- Abstenez-vous de cueillir des plantes. Le geste isolé de cueillir un bouquet peut avoir un impact négligeable. Toutefois, ce geste imité par des dizaines ou des centaines de visiteurs peut avoir des conséquences importantes sur l'intégrité du milieu naturel et sa valeur esthétique.

En somme, respectez la réglementation en vigueur dans le parc et consultez la liste des activités autorisées affichée dans les babillards et au centre de découverte et de services.

### LAISSEZ-VOUS GUIDER PAR LA NATURE

Les producteurs membres d'Aventure Écotourisme Québec, en collaboration avec la Sépaq, vous proposent plusieurs séjours et activités guidées spécialement conçus pour vous faire découvrir des espaces naturels exceptionnels.

AEQ regroupe plus d'une centaine d'entreprises en tourisme d'aventure et en écotourisme qui s'unissent pour vous offrir des produits de grande qualité.

Consultez le site Web de l'Association pour la planification de vos activités guidées dans les parcs nationaux.

[www.aventurequebec.ca](http://www.aventurequebec.ca)

# Le Quizz Castor



PAR ANNICK BOIVIN, GARDE-PARC

Le castor est un animal que tous peuvent facilement reconnaître. Mais le connaissez-vous bien? Il a été la ressource naturelle la plus convoitée sur le continent nord-américain au cours des XVIII<sup>e</sup> et XIX<sup>e</sup> siècles. La recherche de sa précieuse fourrure a motivé dès 1613 le voyage de Champlain à la rivière des Outaouais, ainsi que les expéditions de Radisson et de des Groseilliers au lac Supérieur (1659) et à la baie James (1661). La Compagnie de la Baie d'Hudson fut fondée pour gérer la traite de ses fourrures et utilisait une monnaie d'échange appelée « castor fabriqué ». Selon le Service canadien de la faune, « aucun animal n'a joué, dans le développement d'un pays, un rôle comparable à celui du castor, au Canada. »

Maintenant que vous connaissez son rôle historique, pouvez-vous répondre à ces questions?

■ **VRAI ou FAUX?**

Le castor, animal de la famille des rongeurs, coupe des arbres pour raccourcir ses dents. S'il ne le faisait pas, ses incisives perceraient ses lèvres.

■ **VRAI ou FAUX?**

Le castor utilise sa queue pour aplatiser la boue sur sa hutte.

■ **VRAI ou FAUX?**

Le castor se nourrit de poissons.

■ **QUELLE EST LA TAILLE DU CASTOR, COMPARATIVEMENT À CELLE DE LA MARMOTTE?**

- a) Plus petit que la marmotte
- b) Comme la marmotte
- c) Plus gros que la marmotte

■ **VRAI ou FAUX?**

Le castor, un animal semi-aquatique, possède des adaptations qui se comparent à l'équipement d'un plongeur.

Bien présent au parc national des Îles-de-Boucherville, vous pouvez facilement observer des signes de la présence du castor: huttes, sites d'abattage, sentiers de déplacement... Vous désirez en apprendre davantage sur cet animal emblématique? Plusieurs activités de découverte le mettent à l'honneur! Consultez la programmation en page 12.

■ **Réponses:**

■ **FAUX:** Comme chez tous les rongeurs, les incisives du castor poussent tout au long de sa vie. Il aiguise ses dents en frottant les incisives du haut contre celles du bas. Le castor abat des arbres pour se nourrir de leur écorce, feuilles, ramilles et bourgeons. Avec ses restes de table, il construira sa hutte et son barrage.

■ **FAUX:** Il s'agit d'un mythe véhiculé par les dessins animés! Il utilise sa queue, entre autres, comme gouvernail dans l'eau et comme appui lorsqu'il coupe des arbres.

■ **FAUX:** Le castor est herbivore. En plus de l'écorce et autres composantes des arbres, le castor consomme des racines de quenouilles et autres plantes aquatiques.

■ **C)** Plus gros que la marmotte. La marmotte pèse de 3 à 7 kg tandis que le castor atteint un poids variant entre 11 et 35 kg. Certains gros castors peuvent même atteindre 45 kg! Il s'agit du 2<sup>e</sup> plus gros rongeur de la planète! Malgré cette différence de taille, plusieurs visiteurs confondent très souvent les marmottes et les rats musqués (1,5 kg) avec des castors.

■ **VRAI:** Le castor possède une paupière transparente pour protéger ses yeux (lunettes), des valves à l'entrée de son nez et de ses oreilles (pince-nez et bouchons), des pattes palmées et une fourrure imperméable (combinaison hermétique).

## Programmes scolaires



Lieu de conservation et d'éducation, le parc national des Îles-de-Boucherville constitue un véritable laboratoire en milieu naturel. Venez y faire classe en compagnie de nos gardes-parcs passionnés! La beauté, l'intégrité ainsi que les caractéristiques culturelles et historiques de ce territoire ont inspiré toute une gamme d'activités de découverte. Destinées aux jeunes de niveaux primaire et secondaire, elles leur permettront de s'ouvrir sur leur milieu, de comprendre sa fragilité et de vivre une expérience privilégiée, grande nature...

À votre guise, vous pouvez composer une journée à la carte pour vos élèves en choisissant parmi la gamme d'activités paraissant en page 13. Parmi celles-ci, mentionnons particulièrement les activités *Indices de vie animale*, *La Pêche miraculeuse*, *Le Castor est dans les îles*, *Fleurs et bestioles des champs* ainsi que *Sur la trace du cerf de Virginie*. Enfin *Excursion vers le site iroquoien*, une activité à pied d'une durée de quatre heures, permet aux élèves de s'immerger dans le monde social et culturel des Iroquoiens du Saint-Laurent. La visite du campement iroquoien en compagnie d'un garde-parc constitue une véritable révélation pour plusieurs. Notez que ces activités sont tarifées.

### Visite en classe pour les élèves du 1<sup>er</sup> cycle du secondaire (groupes de géographie)

Dans le cadre de la nouvelle activité « Les parcs nationaux québécois : des territoires protégés », un garde-parc rend visite aux élèves, en classe, afin de faire connaître les parcs nationaux québécois, leur mission, leur historique et de susciter une réflexion entre les deux volets de la mission : conservation et accessibilité. Suite à la visite en classe, les élèves sont amenés à planifier eux-mêmes la création d'un parc national fictif.

Cette activité s'inscrit parfaitement à l'intérieur du programme de géographie du 1<sup>er</sup> cycle du secondaire. La tarification est de 100\$ par classe (taxes en sus). Durée: 60 à 75 minutes

# Connaissez-vous le plus petit héron au monde?



PAR DENIS HENRI, GARDE-PARC

Depuis maintenant plus de dix ans, le petit blongios, autrefois appelé petit butor, fait l'objet d'un inventaire annuel au parc afin de reconformer sa présence année après année. Ces recensements ont pour but de s'assurer que le milieu abrite toujours ce résident recherché et rarissime, officiellement désigné espèce vulnérable au Québec. La destruction des milieux humides y est le principal facteur de son déclin.

En juin 2009, quelle ne fut pas notre surprise de découvrir, lors d'une journée d'inventaire, un nid de petit blongios contenant cinq œufs blancs. C'est un mâle en vol, qui a atterri tout juste à côté du nid, qui nous a permis de faire cette étonnante observation. En juin 2010, lors d'une sortie d'inventaire, le secteur était toujours occupé par un couple de ce petit oiseau et un autre nid fut découvert contenant deux œufs. Comme une ponte moyenne compte cinq œufs et qu'il faut compter environ 17 jours pour l'incubation, il a été décidé d'y retourner environ une vingtaine de jours plus tard afin de vérifier le

succès de nidification et d'y photographier les jeunes au nid. Voici les résultats: cinq poussins ont pu être photographiés. Leur âge a été estimé à environ quatre jours.

### Un oiseau des plus discrets!

Compte tenu de sa petite taille (28 à 36 cm), de ses moeurs nocturnes, du fait qu'il vole très peu et de l'habitat de prédilection qu'il affectionne, soit les marais de quenouille et de phragmite, il est assez facile de comprendre pourquoi cet oiseau passe souvent inaperçu. C'est souvent au son que sa présence nous est révélée. Au début de la période de reproduction, soit à la fin mai, les mâles font entendre une série de « cou-cou-cou-cou », rappelant grossièrement le chant du coulicou à bec noir. Si vous circulez tôt le matin ou un peu plus tard en soirée, dans le marais du chenal du Courant, ouvrez grandes vos oreilles car peut-être aurez-vous la chance d'entendre le plus petit héron au monde, le petit blongios!



POUSSINS DE PETIT BLONGIOS



### Donnez, la nature vous le rendra

Pour bien **conserver**, **protéger** et faire **découvrir** les parcs, il faut d'abord bien les connaître. Et pour bien les connaître, il faut y mettre du temps et des ressources. La Sépaq a créé un fonds spécial, le Fonds Parcs Québec, dédié à soutenir des projets de conservation prioritaires dans chacun des parcs nationaux.

Faites un don et participez à la conservation et à la protection des parcs nationaux:

- En déposant votre argent dans l'une des boîtes du Fonds Parcs Québec que vous trouverez dans chacun des parcs nationaux
- Lors d'une réservation en ligne au [www.sepaq.com](http://www.sepaq.com)

# Activités de découverte animées



Mathieu Dupuis

HUTTE AMÉRINDIENNE

Printemps : 16 avril au 31 mai 2011				
	Jours	Heures	Activités	Rendez-vous
Avril	Samedi, dimanche À partir du 16 avril	9 h 30 à 12 h	1 Regard sur les canards en migration	Centre de location
		13 h 30 à 14 h 45 15 h 30 à 16 h 45	5 Sur la trace du cerf de Virginie	Centre de découverte et de services
Mai	Samedi, dimanche et jour férié, lundi 23	9 h à 12 h	16 Initiation à l'observation des oiseaux (du 1 <sup>er</sup> au 8 mai)	Centre de découverte et de services
		9 h à 12 h	17 Initiation au chant des oiseaux (21, 22, 28 et 29 mai)	Centre de découverte et de services
		9 h 30 à 12 h	1 Regard sur les canards en migration	Centre de location
		10 h 30 à 16 h	19 Kiosque de découverte - Présence d'un garde-parc (à partir du 7 mai)	Près du bac à câble
		10 h 30 à 16 h	20 Animation à la hutte amérindienne (à partir du 7 mai)	Site archéologique Boucher-de-Grosbois (île Grosbois)
		13 h 30 à 14 h 45 15 h 30 à 16 h 45	5 Sur la trace du cerf de Virginie (jusqu'au 15 mai)	Centre de découverte et de services
		13 h 30 à 14 h 45	9 Indices de vie animale (à partir du 21 mai)	Centre de découverte et de services

Été : 1 <sup>er</sup> juin au 31 août 2011				
	Jours	Heures	Activités	Rendez-vous
Juin	Samedi	9 h à 12 h	18 Initiation aux comportements des oiseaux (18 et 25 juin)	Centre de découverte et de services
		9 h 30 à 12 h	2 En rabaska dans le marais	Centre de location
		10 h 30 à 16 h	19 Kiosque de découverte - Présence d'un garde-parc	Près du bac à câble
		10 h 30 à 16 h	20 Animation à la hutte amérindienne	Site archéologique Boucher-de-Grosbois (île Grosbois)
	Dimanche	13 h 30 à 14 h 45	9 Indices de vie animale	Centre de découverte et de services
		9 h à 12 h	18 Initiation aux comportements des oiseaux (19 et 26 juin)	Centre de découverte et de services
		9 h 30 à 12 h	2 En rabaska dans le marais (sauf le 12 juin)	Centre de location
		10 h 30 à 16 h	19 Kiosque de découverte - Présence d'un garde-parc	Près du bac à câble
	JOURNÉE DES PARCS Dimanche 12	10 h 30 à 16 h	20 Animation à la hutte amérindienne	Site archéologique Boucher-de-Grosbois (île Grosbois)
		13 h 30 à 15 h 30	8 La Grande Virée des îles à vélo (sauf le 12 juin)	Île à Pinard (abri près du bac à câble)
		9 h à 10 h 30 11 h à 12 h 30 15 h 30 à 17 h	7 Mission : Biodiversité	Île à Pinard (abri près du bac à câble)
		10 h 30 à 16 h	Animation à la tour d'observation	Tour d'observation (île de la Commune)
Mercredi	10 h 30 à 16 h	19 Kiosque de découverte - Présence d'un garde-parc	Près du bac à câble	
	10 h 30 à 16 h	20 Animation à la hutte amérindienne	Site archéologique Boucher-de-Grosbois (île Grosbois)	
Jour férié, vendredi 24	18 h 30 à 20 h	14 Le Castor au crépuscule	Centre de location	
	9 h à 11 h 30	4 L'Histoire des îles au fil de l'eau	Centre de location	
Juillet	Jour férié, vendredi 1 <sup>er</sup> juillet	10 h 30 à 16 h	19 Kiosque de découverte - Présence d'un garde-parc	Près du bac à câble
		10 h 30 à 16 h	20 Animation à la hutte amérindienne	Site archéologique Boucher-de-Grosbois (île Grosbois)
		13 h 30 à 14 h 45	10 Les Mille et un secrets du parc	Centre de découverte et de services
		9 h à 11 h 30	4 L'Histoire des îles au fil de l'eau	Centre de location
	Samedi, dimanche	10 h 30 à 16 h	19 Kiosque de découverte - Présence d'un garde-parc	Près du bac à câble
		10 h 30 à 16 h	20 Animation à la hutte amérindienne	Site archéologique Boucher-de-Grosbois (île Grosbois)
		13 h 30 à 14 h 45	10 Les Mille et un secrets du parc	Centre de découverte et de services
		9 h 30 à 12 h	3 En rabaska vers le site iroquoien	Centre de location
	Mercredi	10 h 30 à 16 h	19 Kiosque de découverte - Présence d'un garde-parc	Près du bac à câble
		13 h 30 à 15 h 30	21 La Pêche miraculeuse	Centre de découverte et de services
	Samedi, dimanche	19 h à 20 h 30	15 Safari nocturne	Centre de découverte et de services
		9 h 30 à 11 h 30	16 Le Tour de l'île en balade	Centre de découverte et de services
Août	Samedi, dimanche	10 h 30 à 16 h	19 Kiosque de découverte - Présence d'un garde-parc	Près du bac à câble
		10 h 30 à 16 h	20 Animation à la hutte amérindienne	Site archéologique Boucher-de-Grosbois (île Grosbois)
	13 h 30 à 14 h 45	11 Fleurs et bestioles des champs	Centre de découverte et de services	
	19 h à 20 h 30	15 Safari nocturne (3 et 10 août)	Centre de découverte et de services	
Mercredi	18 h 30 à 20 h	15 Safari nocturne (17, 24 et 31 août)	Centre de découverte et de services	

Automne : 1 <sup>er</sup> septembre au 10 octobre 2011				
	Jours	Heures	Activité	Rendez-vous
Septembre	Samedi 3, dimanche 4 et jour férié, lundi 5	9 h à 10 h 15	5 Sur la trace du cerf de Virginie	Centre de découverte et de services
		10 h 30 à 16 h	19 Kiosque de découverte - Présence d'un garde-parc	Près du bac à câble
		10 h 30 à 16 h	20 Animation à la hutte amérindienne	Site archéologique Boucher-de-Grosbois (île Grosbois)
		13 h 30 à 14 h 45	12 Le Castor est dans les îles	Centre de découverte et de services
Samedi et dimanche	Dimanche	10 h 30 à 16 h	19 Kiosque de découverte - Présence d'un garde-parc	Près du bac à câble
		13 h 30 à 14 h 45	12 Le Castor est dans les îles	Centre de découverte et de services
Octobre	Samedi, dimanche et jour férié Jusqu'au 10 octobre	9 h à 10 h 15	13 Chouette! Il y a des hiboux!	Stationnement secteur Molson
		11 h à 16 h	19 Kiosque de découverte - Présence d'un garde-parc	Près du bac à câble
		13 h 30 à 14 h 45 15 h 30 à 16 h 45	5 Sur la trace du cerf de Virginie	Centre de découverte et de services

## ACTIVITÉS EN RABASKA

**1 Regard sur les canards en migration\***  
En canot rabaska, venez découvrir la diversité de canards qui profitent du marais pour faire une halte!  
Tarifs : 8,86 \$/adulte - 4,43 \$/enfant (taxes en sus)

**2 En rabaska dans le marais\***  
Le marais est un milieu souvent méconnu, mais combien riche pour sa diversité faunique et floristique! Un garde-parc vous mènera en canot rabaska au sein de cet habitat où vos sens seront stimulés!  
Tarifs : 8,86 \$/adulte - 4,43 \$/enfant (taxes en sus)

**3 En rabaska vers le site iroquoien\***  
À bord d'un moyen de transport typiquement amérindien, le canot rabaska, faites une incursion dans le temps à la découverte des premières nations ayant fréquenté les îles du parc. Découvrez leurs coutumes, visitez une reconstitution de leur campement et laissez aller votre imagination au coin du feu où des légendes amérindiennes vous seront contées.  
Tarifs : 8,86 \$/adulte - 4,43 \$/enfant (taxes en sus)  
N.B. : L'activité dure entre 2h30 et 3h.

**4 L'Histoire des îles au fil de l'eau\***  
Au gré d'une excursion en canot rabaska, découvrez la vie des gens qui ont marqué l'histoire des îles de la préhistoire à la création du parc. Vous ferez aussi une escale au site archéologique.  
Tarifs : 8,86 \$/adulte - 4,43 \$/enfant (taxes en sus)

## ACTIVITÉ EN BALADE MOTORISÉE

**5 Sur la trace du cerf de Virginie\***  
En balade motorisée, partez à la découverte des mœurs et de l'habitat du plus gros animal du parc! Un garde-parc vous conduira dans les endroits où vous serez susceptible de l'observer.  
Tarifs : 6,20 \$/adulte - 3,10 \$/enfant (taxes en sus)

**6 Le Tour de l'île en balade\***  
Pour en savoir davantage sur la faune, la flore et l'histoire des lieux, montez à bord de la balade motorisée et découvrez les particularités du territoire par une visite de l'île Sainte-Marguerite.  
Tarifs : 6,20 \$/adulte - 3,10 \$/enfant (taxes en sus)

**7 Mission : Biodiversité\***  
Profitez de la chance qui vous est donnée, à l'occasion de la Journée des parcs, pour venir visiter les îles de la Commune et Grosbois à bord d'une balade motorisée. Vous y découvrirez une biodiversité fascinante!  
Tarifs : 4,42 \$/adulte - 3,10 \$/enfant (taxes en sus)

## ACTIVITÉ À VÉLO

**8 La Grande Virée des îles à vélo\***  
Venez sillonner les pistes cyclables en compagnie d'un garde-parc! Cette randonnée animée d'environ huit kilomètres est idéale pour tous ceux qui désirent découvrir les îles d'un autre œil. **Gratuit**  
Apportez votre vélo. Location en sus disponible sur place.



Jody

## ACTIVITÉS À PIED

**9 Indices de vie animale\***  
Quels sont les habitants du parc? Portent-ils plumes, poils, écailles? Un garde-parc vous conduira sur le sentier du Grand-Duc afin d'apprendre à reconnaître les indices de leur présence. **Gratuit**

**10 Les Mille et un secrets du parc\***  
Le parc recèle plusieurs secrets... Venez lever le voile sur son paysage particulier, ses multiples habitats, ses principaux arbres ainsi que sa faune diversifiée. **Gratuit**

**11 Fleurs et bestioles des champs\***  
Le champ, un milieu banal? Détrompez-vous! On y retrouve des fleurs multicolores ainsi que des animaux de toutes sortes! De plus, joignez-vous au groupe et partez à la découverte du monde fascinant des insectes. **Gratuit**

**12 Le Castor est dans les îles\***  
Bien présent sur notre territoire, cet ingénieux rongeur a toute une histoire aux îles! Participez à cette excursion et démystifiez cette bête fascinante et son mode de vie particulier. **Gratuit**

**13 Chouette! Il y a des hiboux!\***  
Les îles abritent plusieurs chouettes et hiboux lors de leur migration automnale. Venez découvrir pourquoi! Vous aurez peut-être aussi la chance de les observer... **Gratuit**

## EN SOIRÉE, LES MERCREDIS

**14 Le Castor au crépuscule\***  
Vivez une expérience hors du commun lors d'une randonnée en rabaska au coucher du soleil. Venez découvrir les mœurs du castor dans son habitat au moment le plus propice pour son observation!  
Tarifs : 6,64 \$/adulte - 3,32 \$/enfant (taxes en sus)

**15 Safari nocturne\***  
En balade motorisée, visitez le parc alors que tout semble tranquille. Mais l'est-ce vraiment? Ce safari vous entrainera dans la vie nocturne de ses habitants.  
Tarifs : 6,20 \$/adulte - 3,10 \$/enfant (taxes en sus)

\* Pour participer à ces activités, vous devez vous inscrire en vous présentant au centre de découverte et de services ou en composant le 450 928-5088.

N.B. : Un minimum de six personnes est requis pour que toute activité au programme ait lieu. Les enfants doivent être âgés d'au moins six ans pour participer aux activités en canot rabaska.

Sur réservation pour les groupes  
Si vous faites partie d'un groupe, il vous est possible de participer à ces activités sur semaine. De plus, d'autres activités, soit « Le Tour de l'île en balade », « Oiseaux en vue » et « Quelques arpents de parc » font aussi partie de notre offre. Informations et réservations au 450 928-5088.

## ACTIVITÉS SPÉCIALES SUR LES OISEAUX

**16 Initiation à l'observation des oiseaux\***  
L'ornithologie vous intéresse, mais vous ne savez pas par où commencer? Cette activité est pour vous! Démystification des jumelles, techniques d'identification et conseils vous seront prodigués lors d'une session théorique. Suivez ensuite le guide sur un sentier où vous profiterez de la diversité aviaire des îles. Matériel fourni sur place.  
Tarif : 14,18 \$/participant (taxes en sus)

**17 Initiation au chant des oiseaux\***  
Un oiseau a chanté tout près, mais qui est-il? Apprenez à reconnaître les oiseaux par leur chant lors d'une activité d'initiation. Une session théorique suivie d'une randonnée animée vous permettront de vous faire l'oreille.  
Tarif : 14,18 \$/participant (taxes en sus)

**18 Initiation aux comportements des oiseaux\***  
Vous avez observé un oiseau qui adoptait un comportement particulier et vous aimeriez savoir la signification d'une telle attitude? Cette activité a été conçue pour décoder les comportements auxquels tous peuvent être confrontés un jour ou l'autre. La session théorique sera suivie d'une randonnée animée. Découvrir le monde des comportements d'oiseaux, c'est accéder à un univers d'une infinie beauté.  
Tarif : 14,18 \$/participant (taxes en sus)

**NOUVEAUTÉ 2011!**  
**Inventaire d'oiseaux dans le marais\***  
Les oiseaux vous intéressent? Vous aimeriez participer à un inventaire accompagné d'un spécialiste en ornithologie? Inscrivez-vous à cette activité originale qui consiste à accompagner un garde-parc effectuant un inventaire crépusculaire des oiseaux du marais en canot rabaska. L'inventaire a lieu entre les 14 et 30 juin (de 18 h à 21 h 30, date à déterminer). Surveillez nos babillards et notre site Internet. C'est un rendez-vous!  
Tarif : 14,18 \$/participant (taxes en sus)  
N.B. : Les participants doivent être âgés d'au moins 12 ans.

## ACTIVITÉS À VOTRE RYTHME AVEC PRÉSENCE D'UN GARDE-PARC

**19 Kiosque de découverte**  
Venez rencontrer les gardes-parcs près du bac à câble. Des animaux naturalisés et des affiches vous renseigneront aussi sur les particularités des îles de Boucherville. Votre tête fourmille de questions concernant le parc, sa faune, sa flore, son histoire? Les gardes-parcs répondront à vos interrogations. **Gratuit**

**20 Animation à la hutte amérindienne**  
À la suite de fouilles archéologiques, ce site a été aménagé afin de représenter le mode de vie des Iroquoiens qui ont jadis fréquenté les îles. Visitez ce campement, situé près du relais Grosbois, en présence d'un garde-parc qui vous dévoilera cet aspect surprenant des îles. *Horaires sujets à changement.* **Gratuit**

**21 La Pêche miraculeuse**  
Le milieu aquatique nous semble bien mystérieux vu de la surface... Quelles créatures vivent dans le Saint-Laurent? Pêcheurs, à vos filets! Découvrez les secrets de la vie en eau douce. Peut-être ferez-vous une pêche miraculeuse avec nous? Matériel fourni sur place. N'oubliez pas d'apporter vos bottes d'eau ou vos sandales. **Gratuit**



# Les îles en hiver

Mathieu Dupuis



Depuis son ouverture il y a plus de 20 ans, le parc est ouvert à l'année. Durant la période hivernale, l'île Sainte-Marguerite offre aux marcheurs, skieurs et raquetteurs des paysages nouveaux et une ambiance plus que paisible. Le relief plat des îles rend la pratique d'activités accessible à toute la famille.

Les sentiers rustiques balisés et damés proposent trois boucles aux marcheurs: le Grand-Duc (1,5 km), la Petite-Rivière (2,5 km) et la Grande-Rivière (4 km). Pour leur part, les raquetteurs et les skieurs profitent de 7 km de sentiers balisés et non entretenus mécaniquement. La location de raquettes (pour adultes et enfants) est disponible sur place.

Une grande partie de la faune présente sur les îles demeure active même par temps froid. Aussi, grâce

à la neige et à l'absence de feuilles dans les arbres, l'hiver est une période propice à l'observation de ces animaux et des indices de leur présence (pistes de renard roux, cottins de cerf de Virginie, nids d'écreuil...). Demandez votre copie du dépliant des activités hivernales et visitez notre site Internet au [www.parcquebec.com](http://www.parcquebec.com).

## Vivez le parc en soirée à pied ou à raquettes

Durant les mois de janvier et de février (renseignez-vous au centre de découverte et de services du parc pour les dates d'activités), venez faire une randonnée aux flambeaux à pied ou à raquettes à moins de 10 minutes de Montréal. Vous partirez en expédition libre sur un circuit balisé de 4 km et découvrirez les attraits du parc à la belle étoile.

Claude Lafond



## Renseignements généraux (Centre de découverte et de services)

Téléphone : 450 928-5088  
Télécopieur : 450 928-8719  
parc.boucherville@sepaq.com  
www.parcquebec.com

Administration  
55, île Sainte-Marguerite, C.P. 310  
Boucherville (Québec) J4B 5J6  
Téléphone : 450 928-5089  
Télécopieur : 450 670-2747

Page couverture :  
Photographie de Mathieu Dupuis  
Graphisme : Page Courmoyer  
Impression : Norecob, Saint-Jules-de-Beauce (Québec)



Ce document est imprimé sur du papier entièrement recyclé fabriqué au Québec, contenant 100 % de fibres postconsommation et produit sans chlore élémentaire. Les encres utilisées pour cette production contiennent des huiles végétales.

English version available

# Nos services

Mathieu Dupuis



## Calendrier et horaire d'opération

Service	Date d'opération	Horaire	Jours
Centre de découverte et de services	4 avril – 8 mai	9 h à 17 h	7 jours/semaine
	9 mai – 5 septembre	8 h à 19 h	7 jours/semaine
	6 septembre – 30 octobre	9 h à 17 h	7 jours/semaine
	31 octobre – 1 <sup>er</sup> avril 2012	Voir site Internet	Voir site Internet
Bac à câble	7 mai – 5 septembre	10 h à 19 h	Fins de semaine + jours fériés
	9 mai – 5 septembre	10 h à 18 h	Sur semaine
	6 septembre – 10 octobre	10 h à 17 h	Sur semaine, service aux heures
	6 septembre – 10 octobre	10 h à 18 h	Fins de semaine + jours fériés
	11 octobre – 30 octobre	10 h à 16 h	Fins de semaine
Casse-croûte et bar laitier	7 mai – 23 mai	11 h à 16 h	Fins de semaine + jours fériés
	27 mai – 5 septembre	11 h à 18 h	Sur semaine
	27 mai – 5 septembre	11 h à 19 h	Fins de semaine + jours fériés
	6 septembre – 10 octobre	11 h à 17 h	Du vendredi au lundi
Location de vélos et d'embarcations*	7 mai – 23 mai	9 h à 17 h	Fins de semaine + jours fériés
	27 mai – 5 septembre	9 h à 19 h	Sur semaine
	27 mai – 5 septembre	8 h 30 à 19 h	Fins de semaine + jours fériés
	6 septembre – 25 septembre	9 h à 17 h	7 jours/semaine
	26 septembre – 10 octobre	9 h à 17 h	Du vendredi au lundi
Location de raquettes*	1 <sup>er</sup> décembre – 31 mars 2012	Voir site Internet	Voir site Internet

\*Le retour des équipements devra être effectué avant l'heure de fermeture. La vente d'équipements de location aura lieu le samedi 15 octobre 2011, de 10h à 13h. Le calendrier et l'horaire d'opération peuvent être modifiés selon l'achalandage et la température. Les prix, les modalités et les services peuvent être sujets à changement sans préavis. En tout temps, référez-vous au site Internet du parc pour connaître les modifications de calendriers.

## Tarif de location de vélo et d'embarcation (avant taxes)

Temps	1 heure	Bloc de 3 heures	1 journée
Canot	14,26 \$	28,31 \$	40,38 \$
Chaloupe	12,29 \$	24,36 \$	34,45 \$
Rabaska	61,01 \$	122,01 \$	174,24 \$
Kayak simple	15,36 \$	30,72 \$	43,67 \$
Kayak double	20,85 \$	41,69 \$	59,47 \$
Veste de flottaison (sans location d'embarcation)	Non applicable	Non applicable	5,27 \$
Avirons et pagaies (sans location d'embarcation)	Non applicable	Non applicable	5,27 \$
Vélo adulte	11,85 \$	23,48 \$	33,57 \$
Vélo enfant	7,24 \$	11,41 \$	16,24 \$
Vélo tandem	17,34 \$	34,45 \$	48,94 \$
Vélo remorque	7,46 \$	14,70 \$	20,85 \$
Chariot pour enfant	7,46 \$	14,70 \$	20,85 \$
Casque pour vélo	Non applicable	Non applicable	5,27 \$
Terrain volley-ball	12,95 \$	25,89 \$	37,09 \$

## La tarification d'accès (taxes incluses)

CATÉGORIE OU GROUPE DE PERSONNES	ACCÈS QUOTIDIEN	CARTE ANNUELLE PARC	CARTE ANNUELLE RÉSEAU
Adulte (18 ans et plus)	5,50 \$	27,50 \$	49,50 \$
Enfant (6 à 17 ans)	2,50 \$	12,50 \$	22,50 \$
Enfant (0 à 5 ans)	Gratuit	Gratuit	Gratuit
1 adulte accompagné d'enfants de 6 à 17 ans	8 \$	40 \$	72 \$
2 adultes accompagnés d'enfants de 6 à 17 ans	11 \$	55 \$	99 \$
Groupe organisé d'adultes	4,75 \$	s.o.	s.o.
Groupe organisé de jeunes (6 à 17 ans)	2 \$	s.o.	s.o.
Groupe scolaire ou d'étudiants	Gratuit	s.o.	s.o.

Taxes incluses. La carte Parc ou Réseau est valide pour une période de 12 mois. Les prix, les modalités et les services qui sont mentionnés dans ce journal peuvent être modifiés sans préavis. Ces prix sont valides jusqu'au 31 mars 2012.



## Journée des parcs nationaux du Québec

### Dimanche 12 juin 2011

Porte-parole de l'événement, Arthur L'aventurier vous invite dans un parc national près de chez vous.

De l'infiniment petit à l'immensément grand, venez célébrer les richesses de la nature d'ici en participant aux différentes activités conçues spécialement pour l'occasion.

- Accès gratuit
- Activités spéciales

Programmation détaillée disponible au [www.parcquebec.com](http://www.parcquebec.com).

Édition 2012: dimanche 10 juin

188 autres modèles en magasin

The logo for ELIE, featuring a stylized white 'E' inside a circle followed by the word 'ELIE' in a bold, italicized sans-serif font.

The logo for SAIL, with 'S' and 'IL' in green and 'A' in orange. Inside the 'A' is a white silhouette of a person climbing a rope.

BELOEIL - BROSSARD - LAVAL - OTTAWA - QUÉBEC

LA PLUS GRANDE DESTINATION PLEIN AIR