

vers le sud-est, partie par les rangs 11 et 12 du canton de Simpson et partie par la paroisse de Sainte Elizabeth ; et vers le sud-ouest, partie par le 7e rang, partie par le neuvième rang du dit canton de Simpson, et partie par le neuvième rang du dit canton de Wendover.

*MOINS : Cette partie annexée à St-Samuel, par proclamation du 22 avril, 1892.*

—oOo—

**Paroisse de St-Francois du Lac.**

Edits et ordonnances du 3 mars, 1722.

Enregistré au Bureau du Procureur Général du Roi, le 5 octobre, 1722.

Les limites pour les fins paroissiales et municipales étant les mêmes, voir : édits et ordonnances de même date, page 636.

*MOINS : Cette partie comprise dans St-Thomas de Pierreville, par proclamation du 30 janvier, 1854.*

*MOINS : Cette partie comprise dans N. D. de Pierreville, par proclamation du 21 juin, 1894.*

—oOo—

**Paroisse de Ste-Brigitte.**

Détachée partie de St. Zéphirin de Courval.

Décret canonique du 1er septembre, 1863.

PROCLAMATION DU 12 NOVEMBRE, 1863.

Les limites pour les fins paroissiales et municipales étant les mêmes, voir : proclamation de même date, page 675.

*MOINS : Cette partie annexée à la paroisse de Ste-Perpétue, par proclamation du 20 mai, 1890.*

—oOo—

**Paroisse de St. David.**

Décret canonique du 16 septembre, 1831.

PROCLAMATION DU 8 JANVIER, 1835.

Les limites pour les fins paroissiales et municipales étant les mêmes, voir : proclamation de même date, page 568.

*MOINS : Cette partie comprise dans St. Pie de Guire, par proclamation du 14 juin, 1866.*

—oOo—

**Paroisse de St-Fulgence.**

Décret canonique du 30 septembre, 1863.

PROCLAMATION DU 19 DÉCEMBRE, 1863.

Les limites pour les fins paroissiales et municipales étant les mêmes, voir : proclamation de même date, page 638, à municipalité de Durham-Sud, description de la paroisse civile.

*MOINS : Cette partie comprise dans la paroisse de Ste. Christine, par proclamation du 21 septem-*

son ; on the south-east, partly by the ranges 11 and 12 of the township of Simpson, and partly by the parish of Sainte Elizabeth ; and on the south-west, partly by the 7th range, and partly by the ninth range of the said township of Simpson, and partly by the ninth range of the said township of Wendover.

*MINUS : That part annexed to St. Samuel, by proclamation of the 22nd April, 1892.*

—oOo—

**Parish of St. Francois du Lac.**

Edicts and ordinances of the 3rd March, 1722.

Registered at the King's Attorney General's Office, on the 5th October, 1722.

The limits for parochial and municipal purposes being the same, vide : edicts and ordinances of same date, folio 636.

*MINUS : That part comprised in St. Thomas de Pierreville, by proclamation of the 30th January, 1854.*

*MINUS : That part comprised in N.-D.de Pierreville, by proclamation of the 21st June, 1894.*

—oOo—

**Parish of Ste-Brigitte.**

Detached partly from St. Zéphirin de Courval.

Canonical decree of the 1st September, 1863.

PROCLAMATION OF THE 12th NOVEMBER, 1863.

The limits for parochial and municipal purposes being the same, vide : proclamation of same date, folio 675.

*MINUS : That part annexed to the parish of Ste. Perpétue, par proclamation of the 20th May, 1890.*

—oOo—

**Parish of St-David.**

Canonical decree of the 16th September, 1831.

PROCLAMATION OF THE 8th JANUARY, 1835.

The limits for parochial and municipal purposes being the same, vide : proclamation of same date, folio 568.

*MINUS : That part comprised in Pie de Guire, by proclamation of the 14th June, 1866.*

—oOo—

**Parish of St-Fulgence.**

Canonical decree of the 30th September, 1863.

PROCLAMATION OF THE 19th DECEMBER, 1863.

The limits for the parochial and municipal purposes being the same, vide : proclamation of same date, folio 638 at the municipality of South-Durham, description of civil parish.

*MINUS : That part comprised in the parish of Ste. Christine, by proclamation of the 21st Septem-*

*bre*, 1888 et annexée au comté de Bagot par 57 V. c. 68.

—oOo—

**P paroisse de St-Antoine de la Baie du Febvre.**

Décret canonique du 26 janvier, 1833.

PROCLAMATION DU 26 AVRIL, 1842.

Les limites pour les fins paroissiales et municipales étant les mêmes, *voir* : proclamation de même date, page 667.

MOINS : Cette partie annexée à St-Jean Baptiste de Nicolet, par proclamation du 9 mars, 1850

MOINS : Cette partie comprise dans St-Elphège, par proclamation du 12 mars, 1886.

—oOo—

**P paroisse de St-Medard de Warwick.**

Décret canonique du 1er mai, 1860.

PROCLAMATION DU 24 OCTOBRE, 1860.

Pour description, *voir* : page 759, à canton de Warwick, proclamation de même date.

**Annexion :**

Décret canonique du 6 septembre, 1879.

PROCLAMATION DU 22 DÉCEMBRE, 1880.

Les lots Nos. 1, 2, 3, 4, 5, 6 et 7 du 2e rang du canton de Tingwick, comprenant en tout 70 arpents de front sur 25 arpents de profondeur, et bornés comme suit : vers le nord-ouest, par le 1er rang du canton de Tingwick ; vers le nord-est, par le canton d'Arthabaska ; vers le sud-est, par le 3e rang du dit canton de Tingwick ; et vers le sud-ouest, par le lot No. 8 du dit 2e rang du susdit canton de Tingwick.

MOINS : Cette partie annexée à Ste-Victoire, par proclamation du 9 mai, 1864.

MOINS : Cette partie comprise dans Ste. Elizabeth de Warwick, par proclamation du 19 février, 1883.

—oOo—

**P paroisse de St. Michel d'Yamaska.**

Décret canonique du 10 août, 1833.

Pour description, *voir* : décret de même date, page 610.

—oOo—

**P paroisse de St. Wenceslas.**

Décret canonique du 2 octobre, 1857.

PROCLAMATION DU 18 JUILLET, 1862.

Les limites pour les fins paroissiales et municipales étant les mêmes, *voir* : proclamation de même date, page 674.

—oOo—

*ber*, 1888 and annexed to the county of Bagot by 5 V. c. 68.

—oOo—

**P parish of St. Antoine de la Baie du Febvre.**

Canonical decree of the 26th January, 1833.

PROCLAMATION OF THE 26TH APRIL, 1842.

The limits for parochial and municipal purposes being the same, *vide* : proclamation of same date, folio 667.

MINUS : That part annexed to St. Jean Baptiste de Nicolet, by proclamation of the 9th March, 1850.

MINUS : That part comprised in St. Elphège, by proclamation of the 12th March, 1886.

—oOo—

**P parish of St. Medard de Warwick.**

Canonical decree of the 1st May 1860.

PROCLAMATION OF THE 24th OCTOBER, 1860.

For description, *vide* : folio 759, at township of Warwick, proclamation of same date.

**Annexion :**

Canonical decree of the 6th September, 1879.

PROCLAMATION OF THE 22nd DECEMBER, 1880.

The lots Nos. 1, 2, 3, 4, 5, 6 and 7 of the 2nd range of the township of Tingwick, containing in all 70 arpents in front by 25 arpents in depth, and bounded as follows : towards the north-west, by the 1st range of the township of Tingwick ; towards the north-east, by the township of Arthabaska ; towards the south-east, by the 3rd range of the said township of Tingwick ; and towards the south-west, by the lot No. 8 of the said 2nd range of the above mentioned township of Tingwick.

MINUS : That part annexed to Ste. Victoire, by proclamation of the 9th May, 1864.

MINUS : That part comprised in Ste. Elizabeth de Warwick, by proclamation of the 19th February, 1883.

—oOo—

**P parish of St. Michel d'Yamaska.**

Canonical decree of the 10th August, 1833.

For description, *vide* : decree of same date folio 610.

—oOo—

**P parish of St. Wenceslas.**

Canonical decree of the 2nd October, 1857.

PROCLAMATION OF THE 18th JULY, 1862.

The limits for parochial and municipal purposes being the same, *vide* : proclamation of same date, folio 674.

—oOo—

**Paroisse de St. Pie De Guire.**

Détachée de St. David.

Décret canonique du 22 janvier, 1866.

PROCLAMATION DU 14 JUIN, 1866.

Les limites pour les fins paroissiales et municipales étant les mêmes, voir : proclamation de même date, page 632.

—oOo—

**Paroisse de Ste Helene de Chester Est.**

Décret canonique du 13 septembre, 1860.

PROCLAMATION DU 18 DECEMBRE, 1860.

Comprendra une étendue de territoire d'environ 5 milles de front sur environ 6½ milles de profondeur, bornée comme suit, savoir : vers le nord, par la paroisse de St. Norbert d'Arthabaska ; vers l'est, par le premier rang du canton d'Halifax ; vers le sud, par le canton de Wolfstown ; et vers l'ouest, par Chester-Ouest. La dite paroisse ainsi bornée comprenant les lots depuis No. 1 au No. 26 inclusivement, dans les 1er, 2e, 3e, 4e et 5e rangs du canton de Chester-Est.

—oOo—

**La paroisse de St. Majorique.**

Détachée de St. Frédéric de Drummondville.

Décret canonique du 8 avril, 1888.

PROCLAMATION DU 17 SEPTEMBRE, 1888.

Tout le territoire comprenant les lots Nos. dix-sept, dix-huit, dix-neuf, vingt, vingt-et-un, vingt-deux, vingt-trois, vingt-quatre, vingt-cinq, vingt-six, vingt-sept et vingt-huit des cinq premiers rangs du dit canton de Grantham, ainsi que les abouts qui se trouvent vis-à-vis des dits lots entre le premier et deuxième rangs. La dite paroisse sera circonscrite et bornée comme suit, savoir : au nord-est, par la rivière Saint-François ; au sud-est, par la ligne nord-ouest du lot numéro seize dans chacun des dits cinq premiers rangs ; au sud-ouest, par la ligne nord-est du sixième rang du canton Grantham ; et au nord-ouest, par la ligne nord-ouest du dit canton. La dite paroisse de Saint-Majorique comprenant un territoire d'environ treize mille sept cent vingt-huit acres en superficie.

—oOo—

**La paroisse de St. Aime de Kingsey Falls.**

Détachée de la paroisse de Ste. Elizabeth de Warwick.

**Parish of St. Pie De Guire.**

Detached from St. David.

Canonical decree of the 22nd January, 1866.

PROCLAMATION OF THE 14TH JUNE, 1866.

The limits for parochial and municipal purposes being the same, vide : proclamation of same date, folio 632.

—oOo—

**Parish of Ste. Helene of East Chester.**

Canonical decree of the 13th September, 1860.

PROCLAMATION OF THE 18th DECEMBER, 1860.

Shall comprise an extent of territory of about 5 miles in front by the depth of about 6½ miles, bounded as follows, to wit : towards the north, by the parish of St. Norbert d'Arthabaska ; towards the east, by the 1st range of the township of Halifax ; towards the south, by the township of Wolfstown ; and towards the west, by Chester-West. The said parish so bounded comprising the lots from No. 1 to No. 26 inclusive, in the 1st, 2nd, 3rd, 4th and 5th ranges of the township of East-Chester.

—oOo—

**The parish of St. Majorique.**

Detached from St. Frédéric de Drummondville.

Canonical decree of the 8th April, 1888.

PROCLAMATION OF THE 17th SEPTEMBER, 1888.

All the territory comprising the lots Nos. seventeen, eighteen, nineteen, twenty, twenty-one, twenty-two, twenty-three, twenty-four, twenty-five, twenty-six, twenty-seven and twenty-eight of the five first ranges of the township of Grantham, also the ends which are opposite the said lots between the first and second ranges. The said parish shall be circumscribed and bounded as follows, to wit : to the north-east, by River Saint François ; to the south-east, by the north-west line of lot No. sixteen in each of the said first five ranges ; to the south-west, by the north-east line of the sixth range of the township Grantham ; and to the north-west, by the north-west line of the said township. The said parish of Saint Majorique comprising a territory of about thirteen thousand seven hundred and twenty-eight acres in superficies.

—oOo—

**The parish of St. Aime de Kingsey Falls.**

Detached from the parish of Ste. Elizabeth de Warwick.

Décret canonique du 3 mars, 1886.

PROCLAMATION DU 28 MAI, 1886.

Tout le territoire borné au nord-est, par la ligne de division entre les lots Nos. 26 et 25, dans le premier rang du canton Warwick, ainsi que dans le premier rang du canton de Tingwick, allant vers le sud-est, jusqu'à la ligne de séparation entre le premier et le deuxième rang du canton de Tingwick; de là, vers le sud-ouest, par la ligne de division entre le premier et deuxième rang de Tingwick, jusqu'à la rencontre de la ligne qui sépare le canton Kingsey du canton Tingwick; de là, vers le sud-est, par cette dernière ligne, jusqu'à la ligne de séparation entre le canton Kingsey et le canton Shipton; puis allant vers le sud-ouest, par la dite ligne de séparation entre le canton Kingsey et le canton Shipton, jusqu'à la ligne de séparation entre les rangs dix et onze, du canton Kingsey; de là, vers le nord-ouest, par la ligne qui sépare le dixième rang du onzième rang du canton Kingsey, jusqu'à la ligne de division entre les Nos. vingt et vingt et un du onzième rang; puis allant vers le nord-est, par la dite ligne de division entre les Nos. vingt et vingt et un du onzième rang, jusqu'à la rencontre de la ligne entre les rangs onze et douze; puis vers le sud-est, par la ligne de séparation entre les rangs onze et douze, jusqu'à la ligne entre les lots Nos. douze et treize du douzième rang; puis vers le nord-est, par la ligne entre les lots Nos. douze et treize des douzième et treizième rangs du canton Kingsey, jusqu'à la rencontre de la ligne de séparation entre les cantons Kingsey et Warwick; de là, vers le sud-est, par cette dernière ligne de division entre les cantons Kingsey et Warwick, jusqu'à la ligne de division entre les rangs un et deux du canton Warwick; de là, enfin vers le nord-est, par la ligne qui sépare les dits rangs un et deux de Warwick, jusqu'à la rencontre de la ligne de séparation dite entre les lots Nos. vingt-six et vingt-cinq du canton de Warwick, étant le point de départ. La dite paroisse de Saint-Aimé de Kingsey Falls, formant un territoire d'à peu près de dix mille neuf cent quatre-vingt-quatre acres en superficie.

—oOo—

**Paroisse de St. Pierre de Durham.**

Décret canonique du 18 décembre, 1861.

PROCLAMATION DU 25 AOUT, 1862.

Pour description, voir : proclamation de

Canonical decree of the 3rd March, 1886.

PROCLAMATION OF THE 28th MAY, 1886.

All the territory bounded to the north-east, by the division line between lots Nos. 26 and 25, in the first range of the township of Warwick, as well as in the first range of the township of Tingwick, running towards the south-east, to the division line between the first and the second ranges of the township of Tingwick; thence, towards the south-west, by the division line between the first and second ranges of Tingwick, to where it meets the line which separates the township of Kingsey from the township of Tingwick; thence towards the south-east, by this last line, to the division line between the township of Kingsey, and the township of Shipton; then running towards the south-west, by the said division line between the township of Kingsey, and the township of Shipton, to the division line between ranges ten and eleven, of the township of Kingsey; thence, towards the north-west, by the line which separates the tenth range from the eleventh range of the township of Kingsey, to the division line between Nos. twenty and twenty-one, of the eleventh range; then, running towards the north-east, by the said division line between Nos. twenty and twenty-one, of the eleventh range, to where it meets the line between ranges eleven and twelve; then, towards the south-east, by the division line between ranges eleven and twelve, to the line between lots Nos. twelve and thirteen, of the twelfth range; then towards the north-east, by the line between lots Nos. twelve and thirteen of the twelfth and thirteenth ranges of the township of Kingsey, to where it meets the division line between the townships of Kingsey and Warwick; thence, towards the south-east, by this last division line between the townships of Kingsey and Warwick, to the division line between ranges one and two, of the township of Warwick; thence, finally, towards the north-east, by the line which separates the said ranges one and two of Warwick, to where it meets the division line between lots Nos. twenty-six and twenty-five of the said township of Warwick, being the starting point. The said parish of Saint Aimé de Kingsey Falls, forming a territory of about ten thousand nine hundred and eighty-four acres, in superficies.

—oOo—

**Parish of St. Pierre de Durham.**

Canonical decree of the 18th December, 1861.

PROCLAMATION OF THE 25th AUGUST, 1862.

For description, vide : proclamation of

même date, à la municipalité de L'Avenir, page 601.

**Annexion :**

Décret canonique du 12 novembre, 1869.

PROCLAMATION DU 15 FÉVRIER, 1870.

Cette partie du canton de Wickham, étant un territoire extra-paroissial et contigu à la paroisse de St. Pierre de Durham, comprenant une étendue de terrain d'environ sept cent quatre-vingts acres en superficie, savoir : le lot numéro quatre, la moitié nord-est du lot numéro cinq, la moitié nord-est du lot numéro six, le lot numéro sept, à l'exception de quatre arpents ou environ de terrain formant le coin sud-ouest du dit lot, dans le second rang de la Longue-Pointe de Wickham et les lots quatre, cinq, six et sept du premier rang de la même Longue-Pointe ; les dits lots et parties de lots bornés comme suit : au nord-est et à l'est, par la rivière Saint-François ; au sud, partie par la rivière Saint-François, et partie par la ligne qui a séparé jusqu'à la date du présent décret les dits lots de la dite paroisse de Saint-Pierre de Durham ; et à l'ouest, partie par le terrain que possède Léonard Manseau, sur les lots numéros cinq, six, sept du second rang de la dite Longue-Pointe et partie par la ligne qui borne le dit canton de Wickham.

**Annexion :**

Décret canonique du 10 août, 1888.

PROCLAMATION DU 31 OCTOBRE, 1888.

Détacher du canton de Wickham, et d'annexer à la paroisse de Saint-Pierre de Durham, dans le même comté, dans le diocèse susdit, comme suit, savoir : Tout le territoire comprenant les lots Nos. quatre, cinq et six du premier rang, et les lots Nos. quatre, cinq, six, sept, huit, neuf, dix, onze, douze et treize du deuxième, troisième, quatrième, cinquième et sixième rangs du dit canton de Wickham, ainsi que tous les lots compris dans les rangs un et deux de la Longue-Pointe qui fait aussi partie du dit canton.

Cette partie du canton Wickham est bornée au nord-est, par la rivière Saint-François ; au sud-est, par la ligne divisant les lots Nos. trois et quatre dans les premier, deuxième, troisième, quatrième, cinquième et sixième rangs ; au sud-ouest, par la ligne divisant les sixième et septième rangs ; enfin au nord, par la ligne divisant les lots Nos. treize et quatorze dans les deuxième, troisième, quatrième, cinquième et sixième rangs. La dite partie du canton de Wickham à être annexée

same date, at the municipality of L'Avenir folio 601.

**Annexion :**

Canonical decree of the 12th November, 1869.

PROCLAMATION OF THE 15th FEBRUARY, 1870.

That part of the township of Wickham, being an extra-parochial territory and contiguous to the parish of St-Pierre de Durham, comprising an extent of land of about seven hundred and eighty acres in superficies, that is to say : the lot number four, the north-east half of the lot number five, the north-east half of the lot number six, the lot number seven, with the exception of four arpents or thereabouts, forming the south-west corner of the said lot, in the second range of the Long Point of Wickham, and the lots numbers four, five, six and seven, in the first range of the said Long Point ; the said lots and parts of lots being bounded as follows : on the north-east and east, by the river St. Francis ; on the south, partly by the river St. Francis and partly by the line which has separated up to the present time, the said lots from the said parish of St. Pierre de Durham ; and on the west, partly by the land possessed by Léonard Manseau, in the lots numbers five, six and seven, in the second range of the said Long Point, and partly by the line which bounds the said township of Wickham.

**Annexion :**

Canonical decree of the 10th August, 1888.

PROCLAMATION OF THE 31st OCTOBER, 1888.

Detach from the township of Wickham and to be annexed to the parish of Saint Pierre de Durham, in the same county, in the diocese aforesaid, to be as follows, that is to say : All the territory comprising the lots Nos. four, five and six in the first range, and the lots Nos. four, five, six, seven, eight, nine, ten, eleven, twelve and thirteen, of the second, third, fourth, fifth and sixth ranges of the said township of Wickham, also all the lots comprised in the first and second ranges of the Long Point which also forms part of the said township.

This part of the township of Wickham is bounded to the north-east, by River Saint François ; to the south-east, by the line dividing the lots Nos. three and four in the first, second, third, fourth, fifth and sixth ranges ; to the south-west, by the line dividing the sixth and seventh ranges ; finally, to the north, by the line dividing the lots Nos. thirteen and fourteen, in the second, third, fourth, fifth and sixth ranges. The said part of the township Wickham to be annexed to

à la paroisse de Saint-Pierre de Durham forme un territoire d'environ dix-huit milles en superficie.

—oOo—

**Paroisse de Ste. Angele de Laval.**

Détachée de Bécancour.

Décret canonique du 19 septembre, 1868.

PROCLAMATION DU 8 SEPTEMBRE 1870.

Les limites pour les fins paroissiales et municipales étant les mêmes, voir : proclamation de même date, page 677.

**Annexion :**

Détachée de St. Grégoire le Grand.

Décret canonique du 27 août, 1880.

PROCLAMATION DU 22 DECEMBRE, 1880.

Pour description voir : proclamation de même date, page 678.

—oOo—

**Paroisse de St. Louis de Blandford.**

Décret canonique du 11 juillet, 1848.

Cette paroisse comprend parties des cantons de Bulstrode et de Blandford, et l'augmentation de Somerset, et les 7e, 8e, 9e, 10e et 11e rangs de Maddington, lesquels rangs appartiennent à Ste. Gertrude pour les fins civiles, mais il n'y a pas de chemins pour communiquer avec les autres rangs du même canton.

MOINS : Cette partie comprise dans Ste. Anne du Sault, par proclamation du 15 octobre, 1888, et 52 V. c. 61.

—oOo—

**Paroisse de St. Christophe d'Arthabaska.**

Décret canonique du 24 septembre, 1851.

PROCLAMATION DU 20 AVRIL, 1853.

Pour description, voir : proclamation de même date pour la paroisse civile de Saint-Christophe, page 726.

**Annexion :**

Décret canonique du 25 novembre, 1863.

PROCLAMATION DU 9 MAI, 1864.

Cette partie de la paroisse de Ste. Victoire, comprenant les septième et huitième lots, dans les 1er, 2e, 3e, 4e et 5e rangs du canton d'Arthabaska ; lequel territoire est borné comme suit : au nord-ouest, par la ligne qui sépare le huitième lot du neuvième dans les dits 1er, 2e, 3e, 4e et 5e rangs du dit canton ; au nord-est, partie par la ligne qui sépare le 5e rang du 6e du dit canton ; au sud-est, par la ligne qui sépare le sixième lot du sep-

the parish Saint Pierre de Durham, forms a territory of about eighteen miles in superficies.

—oOo—

**Parish of Ste. Angele de Laval.**

Detached from Bécancour.

Canonical decree of the 19th September, 1868.

PROCLAMATION OF THE 8th SEPTEMBER, 1870.

The limits of parochial and municipal purposes being the same, vide : proclamation of the same date, folio 677.

**Annexion :**

Detached from St. Grégoire le Grand.

Canonical decree of the 27th August, 1880.

PROCLAMATION OF THE 22nd DECEMBER, 1880.

For description, vide : proclamation of same date, folio 678.

—oOo—

**Parish of St. Louis de Blandford.**

Canonical decree of the 11th July, 1848.

This parish comprises part of the townships of Bulstrode and Blandford, and the augmentation of Somerset, and the 7th, 8th, 9th, 10th and 11th ranges of Maddington, which ranges belong to Ste. Gertrude for civil purposes, but have no roads to communicate with the other ranges of the same township.

MINUS : That part comprised in Ste. Anne du Sault, by proclamation of the 15th October, 1888, and 52 V. c. 61.

—oOo—

**Parish of St. Christophe d'Arthabaska.**

Canonical decree of the 24th September, 1851.

PROCLAMATION OF THE 20th APRIL, 1853.

For description, vide : proclamation of same date, for the civil parish of St. Christophe, folio 726.

**Annexion :**

Canonical decree of the 25th November, 1863.

PROCLAMATION OF THE 9th MAY, 1864.

That part of the parish of Ste. Victoire, comprising the lots seven and eight, in the 1st, 2nd, 3rd, 4th and 5th ranges of the township of Arthabaska, which territory is bounded as follows : to the north-west, by the line which separates the eighth lot from the ninth in the said 1st, 2nd, 3rd, 4th and 5th ranges of the said township ; to the north-east, by the line which separates the 5th range from the 6th of the said township ; to

tième dans les dits 1er, 2e, 3e, 4e et 5e rangs du dit canton ; au sud-ouest, par le canton de Warwick.

**MOINS :** *Cette partie comprise dans St. Victoire, par proclamation du 9 mai, 1864.*

**Annexion :**

Détachée de St. Norbert.

Décret canonique du 11 décembre, 1893.

PROCLAMATION DU 22 FEVRIER, 1894.

La partie de la paroisse de St. Norbert, dans le canton d'Arthabaska, à être annexée à la paroisse de Saint-Christophe, aussi dans le canton d'Arthabaska, comté d'Arthabaska, est formé d'un territoire comprenant les huit premiers lots du sixième rang du canton d'Arthabaska, étant les lots de terre numéros deux cent cinq, inclusivement, jusqu'au lot No. deux cent vingt-huit aussi inclusivement, du cadastre officiel pour la paroisse de Saint-Norbert d'Arthabaska. Le dit territoire est borné comme suit, savoir : au nord-est, par la ligne de séparation entre les sixième et septième rangs du canton d'Arthabaska ; au sud-ouest, par la ligne de séparation entre les cinquième et sixième rangs du canton d'Arthabaska, la dite ligne étant le front des susdits lots annexés ; au sud-est, par la ligne séparant le sixième rang du canton de Chester du sixième rang du canton d'Arthabaska, la dite ligne étant la limite sud-est du lot de terre No. deux cent cinq, du cadastre officiel pour la paroisse Saint-Norbert d'Arthabaska ; au nord-ouest, par la ligne servant de limite nord-ouest au lot de terre portant le No. deux cent vingt-huit, du cadastre officiel pour la paroisse de Saint-Norbert d'Arthabaska, la dite limite étant aussi la ligne de séparation entre les huitième et neuvième lots du sixième rang du canton d'Arthabaska.

Le dit territoire annexé à la paroisse Saint-Christophe d'Arthabaska, formant une superficie d'environ seize cents acres, plus ou moins.

—oOo—

**Paroisse de St. Thomas de Pierreville.**

Détachée de St. François du Lac.

Décret canonique du 6 octobre, 1853.

PROCLAMATION DU 30 JANVIER, 1854.

Les limites pour les fins municipales et paroissiales étant les mêmes, voir : proclamation de même date, page 633.

the south-east, by the line which separates the sixth lot from the seventh, in the said 1st, 2nd, 3rd, 4th and 5th ranges of the said township ; to the south-west, by the township of Warwick.

**MINUS :** *That part comprised in Ste. Victoire, by proclamation of the 9th May, 1864.*

**Annexion**

Detached from St. Norbert.

Canonical decree of the 11th December, 1893.

PROCLAMATION OF THE 22nd FEBRUARY, 1894.

That part of the parish of St. Norbert, in the township of Arthabaska, to be annexed to the parish of Saint-Christophe, also in the township of Arthabaska, county of Arthabaska, is composed of a territory comprising the eight first lots of the sixth range of the township of Arthabaska, being lots of land number two hundred and five inclusively, to lot number two hundred and twenty-eight inclusively, of the official cadastre for the parish of Saint Norbert d'Arthabaska. The said territory is bounded as follows, to wit : on the north-east, by the division line between the sixth and seventh ranges of the township of Arthabaska ; on the south-west, by the division line between the fifth and sixth ranges of the township of Arthabaska, the said line being the front of the said lots herein above annexed ; on the south-east by the line dividing the sixth range of the township of Chester from the sixth range of the township of Arthabaska, the said line being the south-eastern limit of lot of land number two hundred and five, of the official cadastre for the parish of Saint Norbert d'Arthabaska ; on the north-west, by the line marking the north-western limit of the lot of land bearing the number two hundred and twenty-eight of the official cadastre for the parish of Saint Norbert d'Arthabaska, said limit being also the division line between the eighth and ninth lots of the sixth range of the township of Arthabaska.

The said territory annexed to the parish of Saint Christophe d'Arthabaska, forming an area of about sixteen hundred acres, more or less.

—oOo—

**Parish of St. Thomas de Pierreville.**

Détaché de St. François du Lac.

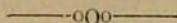
Canonical decree of the 6th October, 1853.

PROCLAMATION OF THE 30th JANUARY, 1854.

The limits for parochial and municipal purposes being the same, vide : proclamation of same date, folio 633.

**MOINS :** *Cette partie comprise dans St. Elphege, par proclamation du 12 mars, 1886.*

**MOINS :** *Cette partie comprise dans N. D. de Pierreville, par proclamation du 21 juin, 1894.*



### La paroisse de St. Elphege.

Détachée partie de St. Antoine de la Baie du Febvre, partie de St. Thomas de Pierreville et partie de St. Zéphirin de Courval.

Décret canonique du 19 avril, 1886.

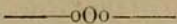
PROCLAMATION DU 12 MARS, 1886.

Pour description, *voir* : proclamation de même date, page 804.

**Annexion et Moins :**

49-50 V. C. 54. SANCTIONNE LE 21 JUIN, 1886

Pour description, *voir* : même statut à la page 806.



### Paroisse de St. Leonard.

Détachée de St. Frédéric de Drummondville et de Ste. Monique.

Décret canonique du 2 octobre, 1857.

PROCLAMATION DU 18 JUILLET, 1862.

Les limites pour les fins paroissiales et municipales étant les mêmes, *voir* : proclamation de même date, page 669.

**Annexion :**


Détachée de Ste. Monique.

Décrets canoniques du 6 septembre 1866 et 8 février, 1876.

PROCLAMATION DU 9 MAI, 1876.

Pour description, *voir* : proclamation de même date, page 669.

**MOINS :** *Cette partie comprise dans St. Samuel, par 41 V. c. 26.*



### Paroisse de St. Albert de Warwick.

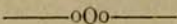
Décret canonique du 8 mars, 1877.

PROCLAMATION DU 12 DECEMBRE, 1877.

Les limites pour les fins paroissiales et municipales, étant les mêmes, *voir* : proclamation de même date, page 758.

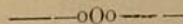
**MOINS :** *Cette partie comprise dans Ste. Elizabeth, par proclamation du 19 février, 1883.*

**MOINS :** *Cette partie annexée à Ste. Victoire, par proclamation du 9 mai, 1864.*



**MINUS :** *That part comprised in St. Elphege, by proclamation of the 12th March, 1886.*

**MINUS :** *That part comprised in N. D. de Pierreville, by proclamation of the 21st June, 1894.*



### The parish of St. Elphege.

Detached partly from St. Antoine de la Baie du Febvre, partly from St. Thomas de Pierreville and partly from St. Zephirin de Courval.

Canonical decree of the 19th April, 1886.


PROCLAMATION OF THE 12TH MARCH, 1886.

For description, *vide* : proclamation of same date, folio 804.

**Annexation and Minus :**

49-50 V. C. 54. ASSENTED TO THE 21ST JUNE, 1886.

For description, *vide* : same statute at folio 806.



### Parish of St. Leonard.

Detached from St. Frédéric de Drummondville and Ste. Monique.

Canonical decree of the 2nd October, 1857.

PROCLAMATION OF THE 18th JULY, 1862.

The limits for parochial and municipal purposes being the same, *vide* : proclamation of same date, folio 669.

**Annexation :**

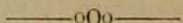
Detached from Ste. Monique.

Canonical decrees of the 6th September 1866 and 8th February, 1876.

PROCLAMATION OF THE 9th MAY, 1876.

For description, *vide* : proclamation of same date, folio 669.

**MINUS :** *That part comprised in St. Samuel, by 41 V. c. 26.*



### Parish of St. Albert de Warwick.

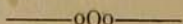
Canonical decree of the 8th March, 1877.

PROCLAMATION OF THE 12th DECEMBER, 1877.

The limits for parochial and municipal purposes being the same, *vide* : proclamation of same date, folio 758.

**MINUS :** *That part comprised in Ste. Elizabeth, by proclamation of the 19th February, 1883.*

**MINUS :** *That part annexed to Ste. Victoire, by proclamation of the 9th May, 1864.*



### Paroisse de Ste. Victoire.

Détachée de St. Christophe.

Décret canonique du 12 septembre, 1863.

PROCLAMATION DU 26 NOVEMBRE, 1863.

Pour description, voir : municipalité de Victoriaville, à *annexion*, proclamation de même date, page 684.

#### Annexion :

Décret canonique du 25 novembre, 1863.

PROCLAMATION DU 9 MAI, 1864.

Cette partie du canton de Warwick, comprenant les lots 1, 2, 3, 4, 5 et 6 du 5e rang du dit canton, étant partie de la paroisse de St. Médard de Warwick, et les lots 1, 2, 3, 4, 5 et 6 du 6e rang du dit canton, étant partie de la paroisse de St. Albert de Warwick, telle qu'érigée canoniquement.

#### Annexion :

Décret canonique du 20 septembre, 1871.

PROCLAMATION DU 26 OCTOBRE, 1877.

Cette étendue de territoire comprenant les trois premiers lots de terre (numéros un, deux et trois), dans le septième rang du canton de Warwick, dans les comté et district d'Arthabaska, contenant six cent trente acres en superficie, et bornée comme suit : au nord-est, par le canton d'Arthabaska ; au sud-ouest, par le lot numéro quatre ; au sud-est, par le sixième rang ; et au nord-ouest, par le huitième rang du dit canton de Warwick.

#### Annexion :

Décret canonique du 23 janvier, 1867.

PROCLAMATION DU 26 JANVIER, 1870.

Toute cette étendue de territoire comprenant les lots numéros seize, dix-sept, dix-huit, dix-neuf, vingt, vingt et un, vingt-deux, vingt-trois, vingt-quatre, vingt-cinq et vingt-six, dans le douzième rang de la paroisse de Saint-Eusèbe de Stanfold, à l'exception toutefois des trois-quarts nord-est du dit lot numéro seize.

MOINS : Cette partie annexée à Saint-Christophe, par proclamation du 9 mai, 1864.

#### Annexion

Détachée de St. Norbert d'Arthabaska.

Décret canonique du 13 décembre, 1888.

PROCLAMATION DU 11 MARS, 1889.

Tout le territoire borné comme suit, savoir : au nord, par la ligne entre les cantons Stanfold et Arthabaska ; au nord-est, par la ligne entre les septième et huitième rangs d'Ar-

### Parish of Ste. Victoire.

Detached from St. Christophe.

Canonical decree of the 12th September, 1863.

PROCLAMATION OF THE 26th NOVEMBER, 1863.

For description, *vide* : municipality of Victoriaville, at *annexion*, proclamation of same date, folio 684.

#### Annexion :

Canonical decree of the 25th November, 1863.

PROCLAMATION OF THE 9th MAY, 1864.

That part of the township of Warwick, comprising lots 1, 2, 3, 4, 5 and 6 of the 5th range of the said township, being part of the parish of Saint-Médard de Warwick, and lots 1, 2, 3, 4, 5 and 6 of the 6th range of the said township, being part of the parish of Saint Albert de Warwick, as canonically erected.

#### Annexion :

Canonical decree of the 20th September, 1871.

PROCLAMATION OF THE 26th OCTOBER, 1877.

That extent of territory consisting of the three first lots of land, (numbers one, two and three) in the seventh range of the township of Warwick, in the county and district of Arthabaska, containing six hundred and thirty acres in superficies, and bounded as follows : on the north-east, by the township of Arthabaska ; on the south-west, by the lot number four ; on the south-east, by the sixth range ; and on the north-west, by the eighth range of the said township of Warwick.

#### Annexion :

Canonical decree of the 23rd January, 1867.

PROCLAMATION OF THE 26th JANUARY, 1870.

All that extent of territory comprising the lots numbers sixteen, seventeen, eighteen, nineteen, twenty, twenty-one, twenty-two, twenty-three, twenty-four, twenty-five and twenty-six in the twelfth range of the parish of Saint Eusèbe de Stanfold, with the exception however of the north-east three quarters of the said lot number sixteen.

MINUS : That part annexed to St. Christophe, by proclamation of the 9th May, 1864.

#### Annexion :

Detached from St. Norbert d'Arthabaska.

Canonical decree of the 13th December, 1888.

PROCLAMATION OF THE 11th MARCH, 1889.

All the territory bounded as follows, to wit : to the north, by the line between the townships Stanfold and Arthabaska ; to the north-east, by the line between the seventh

thabaska ; au sud-est, par la ligne entre les lots Nos. huit et neuf dans les sixième et septième rangs d'Arthabaska ; au sud-ouest, par la ligne entre les cinquième et sixième rangs d'Arthabaska, le dit territoire étant formé des lots neuf, dix, onze et douze du sixième rang, des lots Nos. neuf, dix et onze du septième rang d'Arthabaska, les dits lots désignés par les Nos. 229, 230, 231, 232, 233, 234, 234, 236, 237, 238, 239, 240, 241, 242, 243, 244, 245, 246, 279, 280, 281, 282, 283, 284, 285, 286, 287 du cadastre officiel de la paroisse de Saint-Norbert d'Arthabaska, comprenant une superficie de quatorze cent quatre-vingt-quinze acres, plus ou moins.

**Annexion :**

Détachée de la paroisse de St. Valère de Bulstrode.

Décret canonique du 23 décembre, 1865.

PROCLAMATION DU 28 MARS, 1890.

Tout le territoire comprenant :

1. Les lots portant les numéros un, deux, trois, du neuvième rang du canton Bulstrode ; cette étendue de terrain, d'une superficie de six cent cinquante acres, étant désignée par les numéros 493, 494, 495, 496, 497 du cadastre officiel du canton de Bulstrode.

2. Les lots portant les numéros un, deux, trois du dixième rang du canton Bulstrode ; cette étendue de terrain, d'une superficie de six cent quarante-cinq acres, étant désignée par les Nos. 498, 499, 500, 501, 502, 503, 504, 505, 506, 507, 508, 509, 510, 511, 512 du cadastre officiel du canton de Bulstrode.

3. Les lots portant les numéros un, deux, trois du onzième rang de Bulstrode ; cette étendue de terrain d'une superficie de six cent vingt-cinq acres, étant désignée par les Nos. 698, 699, 700, 701, 702, 703, 704, 705, 706, 707, 708, 709, 710, 711, 712, 713, 714, 715 du cadastre officiel de Bulstrode.

4. Les lots portant les numéros un, deux, trois, quatre et cinq et la partie du No. six, au nord de la rivière du Loup, (branche de Nicolet), dans le douzième rang de Bulstrode ; cette étendue de terrain d'une superficie de onze cent quatre-vingt-treize acres, étant désignés par les numéros 716, 717, 718, 719, 720, 721, 722, 723, 724, 725, 726, 727, 728, 729, 730, 731, 732, 733, 734 du cadastre officiel du canton de Bulstrode.

Le tout est borné au nord, partie par le onzième rang et partie par le huitième rang de Bulstrode ; à l'est, par le canton Stanfold ; au sud, par le canton Arthabaska ; et à l'ouest, une partie par le lot No. 7 du dou-

and eighth ranges of Arthabaska ; to the south-east, by the line between the lots numbers eight and nine in the sixth and seventh ranges of Arthabaska ; to the south-west, by the line between the fifth and the sixth ranges of Arthabaska, the said territory being formed of lots nine, ten, eleven, twelve of the sixth range of lots Nos. nine, ten, eleven of the seventh range of Arthabaska, the said lots designated by Nos. 229, 230, 231, 232, 233, 234, 235, 236, 237, 238, 239, 240, 241, 242, 243, 244, 245, 246, 279, 280, 281, 282, 283, 284, 285, 286, 287 of the official cadastre for the parish of Saint Norbert d'Arthabaska, comprising a superficies of fourteen hundred and ninety-five acres, more or less.

**Annexion :**

Detached from the parish of St. Valère de Bulstrode.

Canonical decree of the 23rd December, 1865.

PROCLAMATION OF THE 28th MARCH, 1890.

All the territory comprising :

1. The lots bearing numbers one, two, three of the ninth range of the township Bulstrode, this extent of land, having a superficie of six hundred and fifty acres, and being designated under the numbers 493, 494, 495, 496, 497, of the official cadastre of the township Bulstrode.

2. The lots bearing numbers one, two, three of the tenth range of the township Bulstrode, this extent of land, having a superficie of six hundred and forty-five acres, being designated under the numbers 498, 499, 500, 501, 502, 503, 504, 505, 506, 507, 508, 509, 510, 511, 512 of the official cadastre of the township of Bulstrode.

3. The lots bearing numbers one, two, three of the eleventh range of Bulstrode, this extent of land, having a superficie of six hundred and twenty-five acres, being designated under the numbers 698, 699, 700, 701, 702, 703, 704, 705, 706, 707, 708, 709, 710, 711, 712, 713, 714, 715 of the official cadastre of Bulstrode.

4. The lots bearing numbers one, two, three, four, five and the part of No. six, on the north side of the Rivière-du-Loup, (branche of Nicolet), in the twelfth range of Bulstrode, this extent of land, having a superficie of eleven hundred and ninety-three acres, being designated under the numbers 716, 717, 718, 719, 720, 721, 722, 723, 724, 725, 726, 727, 728, 729, 730, 731, 732, 733, 734 of the official cadastre of the township Bulstrode.

The whole is bounded to the north, partly by the eleventh range and partly by the eighth range of Bulstrode ; to the east, by the township Stanfold ; to the south, by the township Arthabaska ; and to the west, partly by

zième rang et la rivière du Loup et une partie par les lots Nos. quatre des rangs neuvième, dixième et onzième de Bulstrode, la dite partie démembrée de la paroisse de Saint-Valère, à être annexée à la paroisse de Sainte-Victoire, formant une superficie totale de trois mille cent acres.

*MOINS : Les lots Nos. 1, 2 et 3 du 9e rang du canton Bulstrode compris dans N. D. du St. Rosaire, par proclamation du 14 mars, 1894.*

—oOo—

### Paroisse de St. Zephirin de Courval.

Décret canonique du 18 mai 1828.

PROCLAMATION DU 13 JANVIER, 1835.

Les limites pour les fins paroissiales et municipales étant les mêmes, voir : proclamation de même date, page 640.

*MOINS : Cette partie comprise dans St. Brigitte des Saulls, par proclamation du 12 novembre, 1863.*

*MOINS : Cette partie comprise dans St. Elphège, par proclamation du 12 mars, 1886.*

#### Annexion :

Détachée de St. Elphège.

Les lots Nos. 492, 493 et 494 du cadastre de St. Zéphirin.

49-50 V. c. 54. SANCTIONNE LE 21 JUIN, 1886.

*MOINS : Les lots Nos. 524, 525 et 739 du cadastre de St. Zéphirin annexés à St. Elphège, par 49-50 V. c. 54.*

—oOo—

### Paroisse de Ste. Elizabeth.

Détachée de St. Médard de Warwick.

Décret canonique du 2 octobre, 1872.

PROCLAMATION DU 19 FEVRIER, 1883.

Les limites paroissiales et municipales étant les mêmes, voir : proclamation de même date, page 764.

*MOINS : Cette partie comprise dans la paroisse de St. Aimé de Kingsey Falls, par proclamation du 28 mai, 1886.*

—oOo—

### Paroisse de St. Guillaume.

Décret canonique du 24 avril, 1833.

PROCLAMATION DU 3 JUIN, 1842.

Les limites pour les fins paroissiales et municipales étant les mêmes, voir : proclamation de même date, page 632.

*MOINS : Cette partie comprise dans St. Bonaventure d'Upton, par proclamation du 9 juin, 1856.*

—oOo—

the lot No. 7, of the 12th range and the Rivière-du-Loup, and partly by the lots Nos. four of the ninth, tenth and eleventh ranges of Bulstrode, the said part dismembered from the parish of Saint Valère, to be annexed to the parish of Sainte Victoire, forming a total area of three thousand and one hundred acres.

*MINUS : Lots Nos. 1, 2 and 3 of the 9th range of the township Bulstrode comprised in N. D. du St. Rosaire: by proclamation of the 14th March, 1894.*

—oOo—

### Parish of St. Zephirin de Courval.

Canonical decree of the 18th May, 1828.

PROCLAMATION OF THE 13th JANUARY, 1835.

The limits for parochial and municipal purposes being the same, *vide* : proclamation of same date, folio 640.

*MINUS : That part comprised in St. Brigitte des Saulls, by proclamation of the 12th November, 1863.*

*MINUS : That part comprised in St. Elphège, by proclamation of the 12th March, 1886.*

#### Annexation :

Detached from St. Elphège.

Lots Nos. 492, 493 and 494 of the cadastre of St. Zéphirin.

49-50 V. c. 54. ASSENTED TO THE 21ST JUNE, 1886.

*MINUS : Lots Nos. 524, 525 and 739 of the cadastre of St. Zéphirin annexed to St. Elphège, by 49-50 V. c. 54.*

—oOo—

### Parish of Ste. Elizabeth.

Detached from St. Médard de Warwick.

Canonical decree of the 2nd October, 1872.

PROCLAMATION OF THE 19th FEBRUARY, 1883.

The parochial and municipal limits being the same, *vide* : proclamation of same date, folio 764.

*MINUS : That part comprised in the parish of St. Aimé de Kingsey Falls, by proclamation of the 28th May, 1886.*

—oOo—

### Parish of St. Guillaume.

Canonical decree of the 24th April, 1833.

PROCLAMATION OF THE 3rd JUNE, 1842.

The limits for parochial and municipal purposes being the same, *vide* : proclamation of same date, folio 632.

*MINUS : That part comprised in St. Bonaventure d'Upton, by proclamation of the 9th June, 1856.*

—oOo—

### Paroisse de Ste. Monique.

Detachée de Nicolet.

Décret canonique du 25 octobre, 1842.

PROCLAMATION DU 31 MARS, 1843.

Les limites pour les fins paroissiales et municipales étant les mêmes, voir : proclamation de même date, page 693.

MOINS : Cette partie comprise dans St. Léonard, par proclamation du 18 juillet, 1862.

MOINS : Cette partie comprise dans Ste. Perpétue, par proclamation du 10 décembre, 1866.

MOINS : Cette partie annexée à St. Léonard, par proclamation du 9 mai, 1876.

—oOo—

### Paroisse de St. Felix de Valois.

Décret canonique du 14 novembre, 1859.

PROCLAMATION DU 16 JANVIER, 1860.

Comprendra et sera composée du canton de Kingsey, dans le comté de Drummond, d'une étendue de territoire d'environ 9 milles de large, sur une profondeur moyenne d'environ 10 milles, bornée vers le nord-est, par le canton de Warwick ; vers le sud-est, par le canton de Shipton ; vers le sud-ouest, par la rivière Saint-François ; et vers le nord-ouest, par le canton de Simpson.

MOINS : Cette partie comprise dans Ste. Elizabeth, par proclamation du 19 février, 1883.

—oOo—

### Paroisse de St. Patrice de Tingwick.

Décret canonique du 22 juillet, 1856.

PROCLAMATION DU 24 OCTOBRE, 1856.

Comprendra une étendue de territoire d'environ 12 milles de front sur environ 12 milles de profondeur, bornée comme suit, savoir : au nord-est, par le canton de Chester ; au nord-ouest, par la ligne sud-est du 1er rang du canton de Tingwick ; au sud-ouest, par le canton de Shipton ; et au sud-est, partie par le canton de Ham et partie par le canton de Wotton ; le dit territoire comprenant le dit canton de Tingwick, à l'exception de son premier rang.

MOINS : Cette partie annexée à St. Paul de Chester, par proclamation du 19 juin, 1879.

MOINS : Cette partie comprise dans Saint-Rémi de Tingwick, par proclamation du 10 novembre, 1881.

MOINS : Cette partie annexée à la paroisse de St. Paul de Chester, par proclamation du 18 janvier, 1889.

—oOo—

### Parish of Ste. Monique.

Detached from Nicolet.

Canonical decree of the 25th October, 1842.

PROCLAMATION OF THE 31st MARCH, 1843.

The limits for parochial and municipal purposes being the same, vide : proclamation of same date, folio 693.

MINUS : That part comprised in St. Léonard, by proclamation of the 18th July, 1862.

MINUS : That part comprised in Ste. Perpétue, by proclamation of the 10th December, 1866.

MINUS : That part annexed to St. Léonard, by proclamation of the 9th May, 1876.

—oOo—

### Parish of St. Felix de Valois.

Canonical decree of the 14th November, 1859.

PROCLAMATION OF THE 16th JANUARY, 1860.

Shall comprise and be composed of the township of Kingsey, in the county of Drummond, of an extent of territory of about 9 miles in breadth, on a mean depth of about 10 miles, bounded towards the north-east, by the township of Warwick ; towards the south-east, by the township of Shipton ; towards the south-west, by the river St. Francis ; and towards the north-west, by the township of Simpson.

MINUS : That part comprised in Ste. Elizabeth, by proclamation of the 19th February, 1883.

—oOo—

### Parish of St. Patrice de Tingwick.

Canonical decree of the 22nd July, 1856.

PROCLAMATION OF THE 24th OCTOBER, 1856.

Shall comprise an extent of territory of about 12 miles in front by about 12 miles in depth, bounded as follows : towards the north-east, by the township of Chester ; towards the north-west, by the south-east line of the first range of the township of Tingwick ; towards the south-west, by the township of Shipton ; and towards the south-east, partly by the township of Ham and partly by the township of Wotton ; the said territory comprising the said township of Tingwick, with the exception of the first range thereof.

MINUS : That part annexed to St. Paul de Chester, by proclamation of the 19th June, 1879.

MINUS : That part comprised in Saint Remi de Tingwick, by proclamation of the 10th November, 1881.

MINUS : That part annexed to the parish of St. Paul de Chester, by proclamation of the 18th January, 1889.

—oOo—

**Paroisse de St. Jean-Baptiste de Nicolet.**

Edits et ordonnances du 3 mars, 1722.

Enregistré au Bureau du Procureur Général du Roi, le 5 octobre, 1722.

NICOLET, L'ISLE MORAS, ET LA BAIE SAINT-ANTOINE.—Sur les représentations des seigneurs et habitants des dits fiefs, et leurs offres de construire une église et un presbytère proche la ligne qui sépare Nicolet d'avec la Baie Saint-Antoine, de donner au curé une étendue de terre pour son utilité et de lui laisser prendre sur le domaine de la Baie Saint-Antoine trente cordes de bois par an, pour son chauffage, il leur est permis de construire la dite église et un presbytère, auxquelles constructions tous les habitants des dits fiefs, seront tenus de contribuer et travailler, laquelle église servira de paroisse pour les dits fiefs; l'étendue de laquelle parisse sera de quatre lieues, savoir: deux lieux de front que contient le dit fief de Nicolet, à prendre du côté d'en bas, depuis le fief de Tonnancourt, en remontant le long du fleuve jusqu'à la Baie Saint-Antoine et deux lieues de front que contient aussi le dit fief de la Baie Saint-Antoine, depuis Nicolet, en remontant le long du fleuve jusqu'au fief de la Hussodière, du fief de l'Isle Moras, de demi-lieue de longueur sur un quart de lieue de largeur, situé à l'embouchure de la rivière de Nicolet, ensemble des profondeurs des dits fiefs, renfermées dans ces bornes, et de celles des fiefs des Sieurs de Courval et Laforce, qui sont derrière le dit fief de Nicolet, sur la rivière du même nom, et le curé qui sera établi dans la dite paroisse desservira, par voie de mission, les fiefs de Tonnancourt et de Godefroy, comme il est dit ci-devant.

*Paroisse civile :*

Décret canonique du 29 septembre, 1831.

PROCLAMATION DU 13 JANVIER, 1835.

Pour description, voir : proclamation de même date, page 678.

**Annexion :**

Détachée de St. Antoine de la Baie du Febvre.

Décret canonique du

PROCLAMATION DU 9 MARS, 1850.

Pour description, voir : proclamation de même date, page 678.

MOINS : Cette partie comprise dans Sainte-Monique, par proclamation du 31 mars, 1843.

**Parish of St. Jean-Baptiste de Nicolet**

Edicts and ordinances of the 3rd March, 1722.

Registered at the King's Attorney General's Office, on the 5th October, 1722.

NICOLET, ISLE MORAS AND BAY ST-ANTOINE.—On the representations made by the seigniors and inhabitants of these fiefs, and their offers to build a church and presbytery near the line which separates Nicolet from Bay Saint Antoine, to give the curé a tract of land for his use, and let him take on the domain of Bay Saint Antoine thirty cords of wood a year for his fuel, they are permitted to build the said church and presbytery, to the erection of which buildings all the inhabitants of the said fiefs shall be held to contribute and work thereat, the said church to serve as a parish church for the said fiefs, the extent of which parish shall be four leagues, to wit: two leagues in front, which the said fief of Nicolet contains, from the fief of Tonnancourt on the lower side, ascending along the Saint Lawrence to Bay St. Antoine, and two leagues in front, which the said fief of Bay Saint Antoine contains, from Nicolet ascending along the Saint Lawrence to the fief of La Hussodière; the fief of Isle Moras, of half a league in length by a quarter of a league in breadth, situate at the entrance of the River Nicolet, together with the depths of the said fiefs included within these limits, and those of the Sieurs de Courval and Laforce, lying in rear of the said fief of Nicolet, on the river of the same name; and the curé who may be established in the said parish shall serve, by way of mission, the fiefs of Tonnancourt and Godefroy, as aforesaid.

*Civil parish :*

Canonical decree of the 29th September, 1831.

PROCLAMATION OF THE 13th JANUARY, 1835.

For description, vide : proclamation of same date, folio 678.

**Annexation :**

Detached from St. Antoine de la Baie du Febvre.

Canonical decree of the

PROCLAMATION OF THE 9th MARCH, 1850.

For description, vide : proclamation of same date, folio 678.

MINUS : That part comprised in Ste. Monique, by proclamation of the 31st March, 1843.

**Paroisse de la Nativite de N. D. de  
Becancour.**

Edits et ordonnances du 3 mars, 1722.

Enregistré au Bureau du Procureur Général du Roi, le 5 octobre, 1722.

BÉCANCOUR.—L'étendue de la paroisse de la Nativité de la Sainte-Vierge et de Saint-Pierre, située en la dite seigneurie, sera de deux lieues et trois quarts, savoir : un quart de lieue de front que contient le dit fief de Dutort dit Linctot, à prendre du côté d'en bas, depuis le fief de Cournoyer en remontant jusqu'à Bécancour, et de deux lieues et demie de front que contient la dite seigneurie de Bécancour, depuis Dutort en remontant le long du fleuve, jusqu'au fief de Godefroi, ensemble des profondeurs renfermées dans ces bornes, à l'exception de ce qui est occupé par la mission des Sauvages, tant qu'elle y restera ; le curé qui sera établi en la dite paroisse prendra trente cordes de bois par an, pour son chauffage, sur le domaine de la dite seigneurie, suivant les offres du dit Sieur de Bécancour, et desservira, par voie de mission, les fiefs de Cournoyer, Gentilly et Saint-Pierre, et sera tenu d'aller dire la messe dans la chapelle qui sera construite sur l'un des dits fiefs, dans le lieu le plus commode, une fois tous les mois, un jour de fête ou de dimanche, autant que faire se pourra, et d'y faire le catéchisme aux enfants.

**Annexion :**

Détachée de St. Célestin.

41 V. c. 26, s. 7. SANCTIONNE LE 9 MARS, 1878.

Pour description, voir : annexion sous la même autorité, page 680.

MOINS : Cette partie comprise dans Ste. Gertrude, par proclamation du 4 juillet, 1846.

MOINS : Cette partie comprise dans Ste. Angèle de Laval, par proclamation du 8 septembre, 1870.

MOINS : Cette partie annexée à St. Grégoire le Grand, par proclamation du 1er mai, 1850.

—oOo—

**La paroisse de Ste. Anne.**

Détachée de Ste. Gertrude, St. Louis de Blandford et de St. Valère.

Décret canonique du 29 juin, 1888.

PROCLAMATION DU 15 OCTOBRE, 1888.

Les limites paroissiales et municipales étant les mêmes, voir : proclamation de même date, page 689.

Voir : 52 V. c. 61. Sanctionné le 21 mars, 1889.

MOINS : Cette partie de Bulstrode annexée à Ste. Eulalie, comté de Nicolet, par 59 V. c. 8.

—oOo—

**Parish of la Nativite of N. D. de  
Becancour.**

Edicts and ordinances of the 3rd March, 1722.

Registered at the King's Attorney General's Office, on the 5th October, 1722.

BÉCANCOUR.—The extent of the parish of La Nativité de la Sainte Vierge and Saint Pierre, situate in the abovementioned seigniory, shall be two leagues and three quarters, to wit : a quarter of a league in front, which the said fief of Dutort otherwise called Linctot contains, from the fief of Cournoyer, on the lower side, going upwards to Bécancour ; and two leagues and a half in front, which the said seigniory of Bécancour contains from Dutort upwards along the Saint Lawrence to the fief of Godefroi, with the depths included in those limits ; except what is occupied by the Indian Mission, as long as it remains there. The curé who may be established in the said parish shall take, for is fuel, thirty cords of firewood a year on the domain of the said seigniory, according to the offer made by the Sieur de Bécancour, and shall serve by way of mission, the fiefs of Cournoyer, Gentilly and St. Pierre, and be held to go and say mass in the Chapel which shall be built on one of the said fiefs, once in each month, as far as he can do so, and there to catechise the children.

**Annexion :**

Detached from St. Celestin.

41 V. c. 26, SEC. 7. ASSENTED TO THE 9TH MARCH, 1878.

For description, vide : annexation under same authority, folio 680.

MINUS : That part comprised in Ste. Gertrude, by proclamation of the 4th July, 1846.

MINUS : That part comprised in Ste. Angèle de Laval, by proclamation of the 8th September, 1870.

MINUS : That part annexed to St. Grégoire le Grand, by proclamation of the 1st May, 1850.

—oOo—

**The parish of Ste. Anne.**

Detached from Ste. Gertrude, St. Louis de Blandford and St. Valère.

Canonical decree of the 29th June, 1888.

PROCLAMATION OF THE 15th OCTOBER, 1888.

The parochial and municipal limits being the same, vide : proclamation of same date, folio 689.

Vide : 52 V. c. 61. Assented to the 21st March, 1889.

MINUS : That part of Bulstrode annexed to Ste. Eulalie, county of Nicolet, by 59 V. c. 8.

—oOo—

**P paroisse de St. Frederic de Drummondville.**

Décret canonique du 2 juillet, 1856.

PROCLAMATION DU 6 SEPTEMBRE, 1856.

Comprendra les cantons de Wendover et Simpson, les 1er, 2e, 3e, 4e et 5e rangs du canton de Grantham, et les 1er, 2e, 3e, 4e, 5e et 6e rangs, à partir de et y compris le 14e lot, jusqu'au 28e et dernier des dits rangs du canton de Wickham; les dits cantons et parties de cantons formant ensemble une étendue de territoire bornée comme suit: au nord-ouest, par la paroisse de St. Bonaventure d'Upton et les seigneuries de Courval et de Nicolet; au nord-est, par les cantons de Aston, Horton et partie de Warwick; au sud-est, par le canton de Kingsey et la ligne sud-est du 14e lot des 1er, 2e, 3e, 4e, 5e et 6e rangs du canton de Wickham; et au sud-ouest, par la ligne sud-ouest du 5e rang de Grantham et la ligne sud-ouest du 6e rang de Wickham, à partir du 13e lot inclusivement.

*MOINS: Cette partie comprise dans St. Léonard, par proclamation du 18 juillet, 1862.*

*MOINS: Cette partie comprise dans Ste. Perpétue, par proclamation du 10 décembre, 1866 et 41 V. c. 26.*

*MOINS: Cette partie annexée à Ste. Clothilde de Horton, par proclamation du 7 décembre, 1882.*

*MOINS: Cette partie comprise dans St. Cyrille de Wendover, par proclamation du 23 août, 1869.*

*MOINS: Cette partie comprise dans la paroisse de St. Majorique, par proclamation du 17 septembre, 1888.*

—oOo—

**P paroisse de St. Norbert d'Arthabaska.**

Décret canonique du 18 avril, 1855.

PROCLAMATION DU 19 JANVIER, 1860.

Se composera comme suit: 1° des lots Nos. 21, 22, 23, 24, 25, 26, 27 et 28 des 1er, 2e, 3e, 4e et 5e rangs du canton de Chester.—2° des 6e, 7e, 8e, 9e, 10e, 11e, 12e et 13e rangs du canton d'Arthabaska; et 3° des lots de terre compris depuis le No. 13, inclusivement, jusqu'au No. 28, inclusivement, dans le premier rang de lots du canton d'Halifax, tel que mentionné au Statut 20 V. c. 134; le dit territoire formant et composant la paroisse de St. Norbert d'Arthabaska, et borné vers le nord, par le canton de Stanfold; vers le nord-est et à l'est, partie par le 14e rang du dit canton d'Arthabaska et partie par le 2e rang du dit canton d'Halifax; vers le sud, par les lots Nos. 20 exclusivement, des 1er, 2e, 3e, 4e

**P parish of St. Frederic of Drummondville.**

Canonical decree of the 2nd July, 1856.

PROCLAMATION OF THE 6th SEPTEMBER, 1856.

Shall comprise the townships of Wendover and Simpson, the 1st, 2nd, 3rd, 4th and 5th ranges of the township of Grantham, and the 1st, 2nd, 3rd, 4th, 5th and 6th ranges, from and including the 14th lot to the 28th and last of the said ranges, of the township of Wickham; the said townships and parts of townships composing together an extent of territory bounded as follows: towards the north-west, by the parish of St. Bonaventure d'Upton and the seigniories of Courval and Nicolet; towards the north-east, by the townships of Aston, Horton and part of Warwick; towards the south-east, by the township of Kingsey and the south-east line of the 14th lot of the 1st, 2nd, 3rd, 4th, 5th and 6th ranges of the township of Wickham; and towards the south-west, by the south-west line of the 5th range of Grantham and the south-west line of the 6th range of Wickham, from the 13th lot inclusively.

*MINUS: That part comprised in St. Léonard, by proclamation of the 18th July, 1862.*

*MINUS: That part comprised in Ste. Perpétue, by proclamation of the 10th December, 1866 and 41 V. c. 26.*

*MINUS: That part annexed to Ste. Clothilde de Horton, by proclamation of the 7th December, 1882.*

*MINUS: That part comprised in Saint Cyrille de Wendover, by proclamation of the 23rd August, 1869.*

*MINUS: That part comprised in the parish of St. Majorique, by proclamation of the 17th September, 1888.*

—oOo—

**P parish of St. Norbert d'Arthabaska.**

Canonical decree of the 18th April, 1855.

PROCLAMATION OF THE 19th JANUARY, 1860.

Shall be composed as follows: 1° of the lots Nos. 21, 22, 23, 24, 25, 26, 27 and 28 in the 1st, 2nd, 3rd, 4th and 5th ranges of the township of Chester:—2° of the 6th, 7th, 8th, 9th, 10th, 11th, 12th and 13th ranges of the township of Arthabaska; and 3° of the lots comprised from No. 13 inclusive, to lot No. 28 inclusive, in the 1st range of the lots in the township of Halifax, as mentioned in the statute 20 V. c. 134; the said territory forming and comprising the said parish of Saint Norbert d'Arthabaska, bounded towards the north, by the township of Stanfold; on the north-east and east, partly by the 14th range of the said township of Arthabaska and partly by the 2nd range of the

et 5e rangs du dit canton de Chester ; et vers l'ouest, par la paroisse de St. Christophe d'Arthabaska.

**Annexion :**

Détachée de Ste. Sophie d'Halifax.

Décret canonique du 26 décembre, 1856.

20 V. c. 134. SANCTIONNE LE 10 JUIN, 1857.

Pour description, voir : annexion sous la même autorité, page 763.

**MOINS :** Cette partie annexée à Ste. Sophie d'Halifax, par 22 V. c. 67.

**MOINS :** Cette partie annexée à la paroisse de Ste. Victoire, par proclamation du 11 mars, 1889.

**MOINS :** Cette partie annexée à St. Christophe, par proclamation du 22 février, 1894.

—oOo—

**Paroisse de St. Edouard de Gentilly.**

Edits et ordonnances du 3 mars, 1722.

Enregistré au Bureau du Procureur Général du Roi, le 5 octobre, 1722.

ST. PIERRE, GENTILLY, COURNOYER.—Ces trois fiefs qui contiennent six lieues et demie d'étendue à prendre du côté d'en bas, depuis le dit fief Deschaillons, en remontant le long du fleuve jusqu'au fief Dutort dit Linctot, savoir : le premier, deux lieues de front sur pareille profondeur ; le second, deux lieues et demie de front sur autant de profondeur ; et le troisième, deux lieues de front sur autant de profondeur, étant fort peu établis, seront desservis, par voie de mission, par le curé qui sera établi à Bécancour, jusqu'à ce qu'il y ait lieu de pouvoir ériger des paroisses, à l'effet de laquelle mission il est permis aux habitants des dits fiefs de faire construire une chapelle dans le lieu le plus convenable pour leur commodité et celle du dit curé, dans laquelle chapelle le dit curé sera tenu d'aller leur dire une messe tous les mois, un jour de fête ou de dimanche, autant que faire se pourra, et d'y faire le catéchisme aux enfants.

*Paroisse civile :*

Décret canonique du 4 juin, 1825.

PROCLAMATION DU 13 JANVIER, 1835.

Pour description, voir : proclamation de même date, page 695.

**MOINS :** Cette partie annexée à Ste. Gertrude, par proclamation du 12 décembre, 1853.

**Annexion :**

Détachée de Ste. Gertrude.

township of Halifax ; on the south, by lots Nos. 20 exclusively in the 1st, 2nd, 3rd, 4th and 5th ranges of the said township of Chester ; and towards the west, by the parish of St. Christophe d'Arthabaska.

**Annexion :**

Detached from Ste. Sophie d'Halifax.

Canonical decree of the 26th December, 1856.

20 V. c. 134. ASSENTED TO THE 10TH JUNE, 1857.

For description, *vide* : annexation under same authority, folio 763.

**MINUS :** That part annexed to Ste. Sophie d'Halifax, by 22 V. c. 67.

**MINUS :** That part annexed to the parish of Ste. Victoire, by proclamation of the 11th March, 1889.

**MINUS :** That part annexed to St. Christophe by proclamation of the 22nd February, 1894.

—oOo—

**Parish of St. Edouard de Gentilly.**

Edicts and ordinances of the 3rd March, 1722.

Registered at the King's Attorney General's Office, on the 5th October, 1722.

ST. PIERRE, GENTILLY, COURNOYER.—These three fiefs, which contain six leagues and a half in extent, from the fief Deschaillons, on the lower side, ascending along the Saint Lawrence to the fief Dutort, otherwise called Linctot, to wit : the first, two leagues in front by as much in depth ; the second, two leagues and a half in front, by as much in depth, and the third, two leagues in front, by as much in depth, being very little settled, shall be served as a mission by a curé who shall be established at Becancour, until parishes can be erected thereon ; for the purposes of which mission the inhabitants of the said fiefs are permitted to build a chapel in the most suitable place for their convenience and that of the said curé, in which chapel the said curé shall be held to go and celebrate mass for them once a month on a festival or sunday, as far as possible, and to catechise the children.

*Civil parish :*

Canonical decree of the 4th June, 1825.

PROCLAMATION OF THE 13th JANUARY, 1835.

For description, *vide* : proclamation of same date, folio 695.

**MINUS :** That part annexed to Ste. Gertrude, by proclamation of the 12th December, 1853.

**Annexion :**

Detached from Ste. Gertrude.

Décret canonique du 28 mars, 1868.

PROCLAMATION DU 7 DECEMBRE, 1868.

Pour description, voir : proclamation de même date, page 695.

—oOo—

### Paroisse de St-Jean l'Evangeliste.

Décret canonique du 27 janvier, 1864.

PROCLAMATION DU 27 JUILLET, 1864.

Comprendra une étendue de territoire d'environ 10 milles de front sur 6 milles de profondeur, bornée comme suit, savoir : au nord-ouest, par la ligne qui sépare le canton de Wickham de celui de Grantham ; au nord-est, par la ligne qui sépare le 6e rang du 7e dans le dit canton de Wickham ; au sud-est, par les 7e et 8e rangs du dit canton de Wickham, par la ligne qui sépare le lot No 3 du lot No. 4 dans les dits rangs, et pour les 9e, 10e, 11e et 12 rangs, par le canton de Durham ; au sud-ouest, par le canton d'Acton.

*MOINS : Cette partie comprise dans St-Nazaire d'Acton, par proclamation du 19 juillet, 1893 et annexée au comté de Bagot, par 57 V. c. 67.*

—oOo—

### Paroisse de St-Eugene de Grantham.

Détachée de St-Germain de Grantham.

Décret canonique du 22 novembre, 1878.

PROCLAMATION DU 27 FÉVRIER, 1882.

Les limites pour les fins paroissiales et municipales étant les mêmes, voir : proclamation de même date, page 629, description pour la paroisse civile.

#### Annexion :

Détachée de St-Germain de Grantham.

Décret canonique du 23 août, 1890.

PROCLAMATION DU 6 FÉVRIER, 1891.

Le territoire qui comprend les lots numéros six, sept, huit, neuf, dix et onze des rangs douze et treize du dit canton de Grantham, et est borné comme suit, savoir : Au nord-est, par la ligne de division entre les rangs onze et douze du dit canton de Grantham, vers le sud-est, par la ligne de division entre les numéros cinq et six des dits rangs douze et treize du dit canton de Grantham ; vers le sud-ouest, par la ligne de division entre le canton de Grantham et le canton d'Upton ; enfin vers le nord-ouest, par la ligne de division entre les lots numéros onze et douze des rangs douze et treize du dit canton de Grantham.

Canonical decree of the 28th March, 1868.

PROCLAMATION OF THE 7TH DECEMBER, 1868.

For description *vide* : proclamation of same date, folio 695.

—oOo—

### Parish of St. John the Evangelist.

Canonical decree of the 27th January, 1864.

PROCLAMATION OF THE 27TH JULY, 1864.

Shall comprise an extent of territory of about 10 miles in front by 6 miles in depth, bounded as follows, to wit : to the north-west, by the line which separates the township of Wickham from that of Grantham ; to the north-east, by the line which separates the 6th range from the 7th in the said township of Wickham ; to the south-east, for the 7th and 8th ranges of the said township of Wickham, by the line which separates the lot No. 3 from the lot No. 4 in the said ranges, and for the 9th, 10th, 11th and 12th ranges, by the township of Durham ; and to the south-west, by the township of Acton.

*MINUS : That part comprised in St. Nazaire d'Acton, by proclamation of the 19th July, 1893 and annexed to the county of Bagot, by 57 V. c. 67.*

—oOo—

### Parish of St. Eugene de Grantham.

Detached from St-Germain de Grantham.

Canonical decree of the 22nd November, 1878.

PROCLAMATION OF THE 27TH FEBRUARY, 1882.

The limits for parochial and municipal purposes being the same, *vide* : proclamation of same date, folio 629, description for the civil parish.

#### Annexion

Detached from St. Germain de Grantham.

Canonical decree of the 23rd August, 1890.

PROCLAMATION OF THE 6TH FEBRUARY, 1891.

A territory which comprises the lots number six, seven, eight, nine, ten and eleven of the ranges twelve and thirteen of the said township of Grantham and is bounded as follows, to wit : to the north-east, by the division line between the ranges eleven and twelve of the said township of Grantham, towards the south-east, by the division line between the lots number five and six of the said ranges twelve and thirteen of the aforesaid township of Grantham, towards the south-west, by the division line between the townships of Grantham and Upton ; finally towards the north-west, by the division line between the lots numbers eleven and twelve of the

La dite partie démembrée de la paroisse de Saint Germain de Grantham, à être annexée à la paroisse de Saint Eugène, du même canton, forme un territoire d'environ deux mille quatre cents acres en superficie.

—oOo—

### Paroisse de St-Remi.

Décret canonique du 1er août, 1881.

PROCLAMATION DU 10 NOVEMBRE, 1881.

Les limites pour les fins paroissiales et municipales étant les mêmes, *voir* : proclamation de même date, page 696, municipalité de St. Rémi de Tingwick, description de la paroisse civile.

#### Annexion :

Décret canonique du 25 septembre, 1882.

PROCLAMATION DU 4 JANVIER, 1883.

Pour description, *voir* : proclamation de même date, page 697.

—oOo—

### La paroisse de St-Sylvere.

Détachée de la paroisse de Ste-Gertrude.

Décret canonique du 20 juin, 1887.

PROCLAMATION DU 7 OCTOBRE, 1887.

Pour description, *voir* : proclamation de même date, page 622.

—oOo—

### La paroisse de N.-D. de Pierreville.

Détachée de St. Thomas de Pierreville et de St-François du Lac.

Décret canonique du 16 mars, 1894.

PROCLAMATION DU 21 JUIN, 1894.

Les limites pour les fins paroissiales et municipales étant les mêmes, *voir* : proclamation de même date, page 596.

—oOo—

### Paroisse de Ste. Sophie de Levrard.

Détachée de St-Pierre les Becquets.

Décret canonique du 7 septembre, 1874.

PROCLAMATION DU 23 AVRIL 1875.

Les limites pour les fins paroissiales et municipales étant les mêmes, *voir* : proclamation de même date, page 623.

#### Annexion :

Détachée de St-Pierre les Becquets.

ranges twelve and thirteen of the said township of Grantham.

The said portion detached from the parish of Saint Germain de Grantham to be annexed to the parish of Saint Eugène, of the same township, forming a territory of about two thousand four hundred acres in superficies.

—oOo—

### Parish of St. Remi.

Canonical decree of the 1st August, 1881.

PROCLAMATION OF THE 10th NOVEMBER, 1881.

The limits for parochial and municipal purposes being the same, *vide* : proclamation of same date, folio 696, municipality of Saint Rémi de Tingwick, description of the civil parish.

#### Annexion :

Canonical decree of the 25th September, 1882.

PROCLAMATION OF THE 4th JANUARY, 1883.

For description, *vide* : proclamation of same date, folio 697.

—oOo—

### The parish of St. Sylvere.

Detached from the parish of Ste. Gertrude.

Canonical decree of the 20th June, 1887.

PROCLAMATION OF THE 7th OCTOBER, 1887.

For description, *vide* : proclamation of the same date, folio 622.

—oOo—

### The parish of N.-D. de Pierreville.

Detached from St. Thomas de Pierreville and St-François du Lac.

Canonical decree of the 16th March, 1894.

PROCLAMATION OF THE 21st JUNE, 1894.

The limits for parochial and municipal purposes being the same, *vide* : proclamation of same date, folio 596.

—oOo—

### Parish of Ste. Sophie de Levrard.

Detached from St. Pierre les Becquets.

Canonical decree of the 7th September, 1874.

PROCLAMATION OF THE 23rd APRIL, 1875.

The limits for parochial and municipal purposes being the same, *vide* : proclamation of same date, folio 623.

#### Annexion :

Detached from St. Pierre les Becquets.

Décret canonique du 28 novembre, 1884.

PROCLAMATION DU 20 AVRIL, 1885.

Pour description, voir : proclamation de même date, page 623.

—oOo—

### Paroisse de Ste-Perpetue.

Détachée de St. Frédéric de Drummondville et de Ste-Monique

Décret canonique du 6 septembre 1866.

PROCLAMATION DU 10 DÉCEMBRE, 1866.

Les limites pour les fins paroissiales et municipales étant les mêmes, voir : proclamation de même date, page 675.

#### Annexion :

Détachée de Ste. Brigitte des Saults.

Décret canonique du 15 février, 1890.

PROCLAMATION DU 20 MAI, 1890.

Le territoire comprenant une partie des lots numéros onze, douze, treize, quatorze, quinze et seize du onzième rang du canton de Wendover. La dite partie de la paroisse de Sainte Brigitte des Saults annexée à la paroisse de Sainte Perpétue, forme un territoire d'environ trois cents arpents, entièrement contenus entre la ligne qui sépare le onzième du dixième rang du canton de Wendover et la branche sud-ouest de la rivière Nicolet.

—oOo—

### Paroisse de St-Cyrille de Wendover.

Décret canonique du 11 novembre, 1868.

PROCLAMATION DU 23 AOUT, 1869.

Comprendra cette étendue de territoire détachée de la paroisse de St-Frédéric de Drummondville, comme suit, savoir : premièrement, les lots de terre numéros un, deux, trois et quatre dans le second rang du canton de Wendover ; secondement, le tout des troisième, quatrième, cinquième et sixième rangs du canton de Wendover ; troisièmement, cette partie du rang septième du dit canton de Wendover, qui n'est pas comprise dans la paroisse de Ste. Brigitte des Saults ; quatrième, les lots de terre numéros un, deux, trois, quatre, cinq, six, sept, huit, neuf, dix, onze et douze, dans chacun des second, troisième, quatrième, cinquième, sixième et septième rangs du canton de Simpson.

—oOo—

### Paroisse de St-Paul de Chester.

Décret canonique du 3 avril, 1861.

PROCLAMATION DU 17 JUILLET, 1861.

Comprendra et se composera de cette

Canonical decree of the 28th November, 1884.

PROCLAMATION OF THE 20th APRIL, 1885.

For description, vide : proclamation of same date, folio 623.

—oOo—

### Parish of St. Perpetue.

Detached from St. Frédéric de Drummondville and Ste. Monique.

Canonical decree of the 6th September, 1866.

PROCLAMATION OF THE 10th DECEMBER, 1866.

The limits for parochial and municipal purposes being the same, vide : proclamation of the same date, folio 675.

#### Annexion :

Detached from Ste. Brigitte des Saults.

Canonical decree of the 15th February, 1890.

PROCLAMATION OF THE 20th MAY, 1890.

The territory comprising one part of the lots numbers eleven, twelve, thirteen, fourteen, fifteen and sixteen of the eleventh range of the township of Wendover. The said part of the parish of Sainte Brigitte des Saults, annexed to the parish of Sainte Perpétue, forming a territory of about three hundred arpents, the whole contained between the line which divides the eleventh range from the tenth range of the township of Wendover, and the south-west branch of the river Nicolet.

—oOo—

### Parish of St. Cyrille de Wendover.

Canonical decree of the 11th November, 1868.

PROCLAMATION OF THE 23rd AUGUST, 1869.

Shall comprise all that extent of territory detached from the parish of St. Frédéric de Drummondville, as follows, that is to say : first, the lots of land numbers one, two, three and four in the second range of the township of Wendover ; secondly, the whole of the third, fourth, fifth and sixth ranges of the said township of Wendover ; thirdly, that part of the seventh range of the said township of Wendover, which is not included in the parish of Ste. Brigitte des Saults ; fourthly the lots of land numbers one, two, three, four, five, six, seven, eight, nine, ten, eleven and twelve, in each of the second, third, fourth, fifth, sixth and seventh ranges, of the township of Simpson.

—oOo—

### Parish of St. Paul de Chester.

Canonical decree of the 3rd April, 1861.

PROCLAMATION OF THE 17th JULY, 1861.

Shall comprise and be composed of that

partie du ci-devant canton de Chester, formant une étendue de territoire d'environ 8 milles de front sur environ 6 milles de profondeur, comprenant les lots depuis le No. 1 jusqu'au No. 20, inclusivement, des 6e, 7e, 8e, 9e, 10e et 11e rangs du dit canton, y compris les rangs du chemin Craig, nord et sud, faisant face au chemin Craig, bornée comme suit, savoir : vers le nord-est, par le canton de Chester Est; au nord-ouest, par la paroisse de St-Christophe d'Arthabaska; au sud-ouest, par le canton de Tingwick; au sud-est, par les cantons de Ham et de Wolfstown.

**Annexion :**

Décret canonique du 2 janvier, 1879.

PROCLAMATION DU 19 JUIN, 1879.

Cette partie de la paroisse de Saint Patrice de Tingwick, composée des premiers et deuxièmes lots de chacun des sixième, septième, huitième et neuvième rangs du canton de Tingwick; bornée comme suit : au nord-est, par le canton de Chester-Ouest; au sud-ouest, par les lots numéros trois des sixième, septième, huitième et neuvième rangs du dit canton de Tingwick; au nord-ouest, par le cinquième rang du dit canton de Tingwick; et au sud-est, par le deuxième rang du même canton de Tingwick.

*MOINS : Cette partie annexée à Saint-Rémi, par proclamation du 4 janvier, 1883.*

**Annexion :**

Détachée de St-Patrice de Tingwick.

Décret canonique du 17 mars, 1885.

PROCLAMATION DU 18 JANVIER, 1889.

Tout le territoire comprenant : 1<sup>o</sup> les lots Nos. 3 dans les sixième et septième rangs de Tingwick, désignés au cadastre officiel du canton de Tingwick, par les Nos. 559, 560, 561, 562, 661, 662 et 663; bornés au nord-est, par la ligne entre les lots primitifs Nos. 2 et 3 des sixième et septième rangs de Tingwick; ou par la ligne entre les lots Nos. 661 et 660 du septième rang et par la ligne entre les lots Nos. 558 et 559 du sixième rang de Tingwick, conformément aux plan et livre de renvoi du cadastre du dit canton; au sud-est, par la ligne entre les rangs sept et huit du canton de Tingwick; au sud-ouest, par la ligne entre les lots primitifs trois et quatre des susdits sixième et septième rangs; ou par la ligne entre les lots du cadastre 663 et 664 du septième rang et par la ligne entre les lots du cadastre 562 et 563 du sixième rang du même canton de Tingwick; au nord-ouest,

part of the former township of Chester, forming an extent of territory of about eight miles in front by about six miles in depth, comprising the lots from No. 1 to No. 20, inclusively, of the 6th, 7th, 8th, 9th, 10th and 11th ranges of the said township, and the Craig's Road ranges, north and south, fronting on the Craig's Road, bounded as follows, to wit : towards the north-east, by the township of East-Chester; towards the north-west, by the parish of Saint Christophe d'Arthabaska; towards the south-west, by the township of Tingwick; and towards the south-east, by the townships of Ham and Wolfstown.

**Annexion :**

Canonical decree of the 2nd January, 1879.

PROCLAMATION OF THE 19TH JUNE, 1879.

That part of the parish of St. Patrice de Tingwick, composed of the lots numbers one and two in each of the sixth, seventh, eighth and ninth ranges of the township of Tingwick; bounded as follows : to the north-east, by the township of West-Chester; to the south-west, by the lots numbers three, of the sixth, seventh, eighth and ninth ranges of the said township of Tingwick; to the north-west, by the fifth range of the said township of Tingwick; and on the south-east, by the tenth range of the same township of Tingwick.

*MINUS : That part annexed to St. Rémi, by proclamation of the 4th January, 1883.*

**Annexion :**

Detached from St. Patrice de Tingwick.

Canonical decree of the 17th March, 1885.

PROCLAMATION OF THE 18TH JANUARY, 1889.

All the territory comprising : 1<sup>o</sup> The lots Nos. 3 in the sixth and seventh ranges of Tingwick, designated on the official cadastre for the township of Tingwick, under Nos. 559, 560, 561, 562, 661, 662 and 663; bounded to the north-east, by the line between the primitive lots Nos. 2 and 3 of the sixth and seventh ranges of Tingwick; or by the line between the lots Nos. 661 and 660 of the seventh range and by the line between the lots Nos. 558 and 559 of the sixth range of Tingwick, in conformity which the plan and book of reference of the cadastre for the said township, to the south-east, by the line between the seventh and eighth ranges of the township of Tingwick; to the south-west, by the line between the primitive lots three and four of the aforesaid sixth and seventh ranges or by the line between the cadastral numbers 663 and 664 of the seventh range and by the

par la ligne entre les rangs cinq et six du dit canton.

2° Les lots Nos 1 dans les quatrième et cinquième rangs du canton de Tingwick, désignés au cadastre officiel du dit canton par les Nos. 302, 303, 304, 305, 418, 419, 420, 421 ; bornés au nord est, par la ligne entre les cantons de Chester et Tingwick au sud-est, par la ligne entre les rangs cinq et six de Tingwick ; au sud-ouest, par la ligne entre les lots primitifs 1 et 2 des quatrième et cinquième rangs, ou par la ligne entre les lots du cadastre Nos. 421 et 422 du cinquième rang, et par la ligne entre les lots du cadastre Nos. 305 et 306 dans le quatrième rang du sus-dit canton de Tingwick.

La dite partie démembrée de la paroisse de Saint Patrice de Tingwick, à être annexée à la paroisse de Saint Paul de Chester, formant un territoire d'environ huit cent vingt-neuf acres en superficie.

—oOo—

### Paroisse de Ste-Gertrude.

Détachée en partie de  
Béancour.

Décret canonique du

PROCLAMATION DU 4 JUILLET, 1846.

Les limites pour les fins paroissiales et municipales étant les mêmes, voir : proclamation de même date, page 705.

Annexion :

Détachée de St-Edouard de  
Gentilly.

Décret canonique du 14 octobre, 1853.

PROCLAMATION DU 12 DECEMBRE, 1853.

Pour description, voir : proclamation de même date, page 706.

MOINS : Cette partie annexée à St-Edouard de Gentilly, par proclamation du 7 décembre, 1868.

MOINS : Cette partie comprise dans Ste-Marie de Blandford, par proclamation du 8 août, 1871, et 35 V. c. 20.

MOINS : Cette partie comprise dans St-Sylvère par proclamation du 7 octobre, 1887.

MOINS : Cette partie comprise dans Ste-Anne du Sault, par proclamation du 15 octobre, 1888, et 52 V. c. 61.

MOINS : Cette partie annexée à la paroisse de Ste-Marie de Blandford, par proclamation du 7 février, 1889.

—oOo—

line between the cadastral numbers 562 and 563 of the sixth range of the same township of Tingwick, to the north-west by the line between the fifth and sixth ranges of the said township.

2° The lots Nos. 1 in the fourth and fifth ranges of the township of Tingwick, designated on the official cadastre for the said township under Nos. 302, 303, 304, 305, 418, 419, 420, 421 ; bounded to the north-east, by the line between the townships of Cherter and Tingwick, to the south-east, by the line between the fifth and sixth ranges of Tingwick ; to the south-west, by the line between the primitive lots one and two of the fourth and fifth ranges, or by the line between the cadastral numbers 421 and 422, of the fifth range, and by the line between the cadastral lots Nos. 305 and 306 in the fourth range of the aforesaid township of Tingwick.

The dismembered portion of the parish of Saint Patrice de Tingwick, to be annexed to the parish of Saint Paul de Chester, forming a territory of about eight hundred and twenty-nine acres in superficies."

—oOo—

### Parish of Ste. Gertrude.

Detached partly from  
Béancour.

Canonical decree of the

PROCLAMATION OF THE 4 JULY, 1846.

The limits for parochial and municipal purposes being the same, vide : proclamation of same date, folio 705.

Annexion :

Detached from St Edouard  
de Gentilly.

Canonical decree of the 14th October, 1853.

PROCLAMATION OF THE 12th DECEMBER, 1853.

For description, vide : proclamation of same date, folio 706.

MINUS : That part annexed to St. Edouard de Gentilly, by proclamation of the 7th December, 1868.

MINUS : That part comprised in Ste. Maris de Blandford, by proclamation of the 8th August, 1871, and by 35 V. c. 20.

MINUS : That part comprised in St. Sylvère, by proclamation of the 7th October, 1887.

MINUS : That part comprised in Ste. Anne du Sault, by proclamation of the 15th October, 1888, and 52 V. c. 61.

MINUS : That part annexed to the parish of Ste. Maris de Blandford, by proclamation of the 7th February, 1889.

—oOo—

**P paroisse de St-Gregoire le Grand.**

Edits et ordonnances du 3 mars, 1722

Enregistré au Bureau du Procureur Général du Roi, le 5 octobre, 1722.

GODEFROI ET TONNANCOURT.—Ces deux fiefs qui contiennent ensemble une lieue un quart et neuf arpents de front, à prendre du côté d'en bas, depuis Bécancour, en remontant le long du fleuve jusqu'au fief de Nicolet, savoir : le premier trois quarts de lieue, et le second, cinquante arpents, seront desservis par voie de mission, par le curé qui sera établi dans la paroisse qui sera érigée pour Nicolet et la Baie St. Antoine, jusqu'à ce qu'il y ait sur ces fiefs un nombre suffisant d'habitants pour y ériger une paroisse.

*Paroisse civile :*

Décret canonique du 18 août, 1802.

PROCLAMATION DU 13 JANVIER, 1835.

Pour description, voir : proclamation de même date, page 679.

*Annexion :*

Détachée de Bécancour.

Décret canonique du

PROCLAMATION DU 1er MAI, 1850.

Pour description voir : proclamation de même date, page 679.

MOINS : Cette partie comprise dans *St-Célestin*, par 27-28 V. c. 63.

MOINS : Cette partie annexée à *Ste-Anaële de Laval*, par proclamation du 22 décembre, 1880.

—oOo—

**P paroisse de St-Germain de Grantham.**

Décret canonique du 29 juin, 1856.

PROCLAMATION DU 6 SEPTEMBRE, 1856.

Une étendue de terre d'environ 9 milles de front sur environ 9 milles de profondeur, bornée comme suit : au nord-ouest, par St-Guillaume d'Upton ; au sud-ouest, par St-Ephrem d'Upton et la seigneurie de Ramsay ; au sud-est, par le canton de Wickham ; et au nord-est, par la ligne nord-est du 6e rang de Grantham ; et comprenant les 6e, 7e, 8e, 9e, 10e, 11e, 12e et 13e rangs du canton de Grantham,

MOINS : Cette partie comprise dans *St-Eugène de Grantham*, par proclamation du 27 février, 1882.

MOINS : Cette partie annexée à *St-Eugène de Grantham*, par proclamation du 6 février, 1891.

MOINS : Cette partie comprise dans *St-Nazaire d'Acton*, par proclamation de 19 juillet, 1893, et annexée au comté de Bagot, par 57 V. c. 67.

—oOo—

**P Parish of St. Gregoire le Grand.**

Edicts and ordinances of the 3rd March, 1722.

Registered at the King's Attorney General's Office, on the 5th October, 1722.

GODEFROI ET TONNANCOURT.—These two fiefs which together contain a league and a quarter and nine arpents in front, from Bécancour on the lower side, ascending along the St. Lawrence to the fief of Nicolet, to wit : the former three quarters of a league, and the latter fifty arpents, shall be served as a mission by the curé who may be established in the parish to be erected for Nicolet and Bay St. Antoine ; until there is a sufficient number of inhabitants for a parish to be erected thereon.

*Civil parish :*

Canonical decree of the 18th August, 1802.

PROCLAMATION OF THE 13TH JANUARY, 1835.

For description, *vide* : proclamation of same date folio 679.

*Annexion :*

Detached from Bécancour.

Canonical decree of the

PROCLAMATION OF THE 1st MAY, 1850.

For description, *vide* : proclamation of same date, folio 679.

MINUS : That part comprised in *St. Célestin*, by 27-28 V. c. 63.

MINUS : That part annexed to *Sainte Angèle de Laval*, by proclamation of the 22nd December, 1880.

—oOo—

**P Parish of St. Germain de Grantham.**

Canonical decree of the 29th June, 1856.

PROCLAMATION OF THE 6th SEPTEMBER, 1856.

An extent of territory of about 9 miles in front by about 9 miles in depth, bounded as follows : towards the north-west, by Saint Guillaume d'Upton ; towards the south-west, by Saint Ephrem d'Upton and the seigniorie of Ramsay ; towards the south-east, by the township of Wickham ; and towards the north-east by the north-east line of the 6th range of Grantham ; and comprising the 6th, 7th, 8th, 9th, 10th, 11th, 12th and 13th ranges of the township of Grantham.

MINUS : That part comprised in *Saint-Eugène de Grantham*, by proclamation of the 27th February, 1882.

MINUS : That part annexed to *St. Eugène de Grantham*, by proclamation of the 6th February, 1891.

MINUS : That part comprised in *St. Nazaire d'Acton*, by proclamation of the 19th July, 1893, and annexed to the county of Bagot, by 57 V. c. 67.

—oOo—

**Paroisse de St. Eusebe de Stanfold.**

Décret canonique du 11 juillet, 1848.

PROCLAMATION DU 19 AVRIL, 1855.

Comprendra et se composera de tout le canton de Stanfold, borné vers le nord, partie par le canton de Blandford, et partie par l'augmentation du canton de Somerset ; vers l'est, par le dit canton de Somerset ; vers le sud, par le canton d'Arthabaska ; et vers l'ouest, par le canton de Bulstrode.

MOINS : *Cette partie annexée à Ste-Victoire, par proclamation du 26 janvier, 1870.*

MOINS : *Cette partie comprise dans N. D. du St-Rosaire, par proclamation du 14 mars, 1894.*

—oOo—

**Paroisse de St-Valere de Bulstrode.**

Décret canonique du 2 juillet, 1860.

PROCLAMATION DU 9 JANVIER, 1861.

Comprendra les 9e, 10e, 11e et 12e rangs du canton de Bulstrode et la partie des 3e et 4e rangs du canton de Horton, située au nord-est du chemin qui va de Warwick à Trois-Rivières, formant une étendue de territoire d'environ 10 milles de front sur 4 milles de profondeur, bornée comme suit, savoir : vers le sud, par les cantons de Horton, Arthabaska et Warwick ; vers l'est, par le canton de Stanfold ; vers le nord, par la ligne qui sépare le 8e rang du 9e rang du dit canton de Bulstrode ; vers l'ouest, par la ligne qui sépare le dit canton de Bulstrode de celui de Horton, jusqu'à sa rencontre avec le chemin de Warwick à Trois-Rivières ; et ensuite, par le dit chemin jusqu'à la rivière connue sous le nom de Rivière du Loup, qui est une des branches de la Rivière Nicolet.

MOINS : *Cette partie comprise dans St-Samuel, par 41 V. c. 26.*

MOINS : *Cette partie comprise dans Ste Anne du Sault, proclamation du 15 octobre, 1888, et 52 V. c. 61.*

MOINS : *Cette partie annexée à la paroisse de Ste-Victoire, par proclamation du 28 mars, 1890.*

MOINS : *Cette partie comprise dans N. D. du Saint Rosaire, par proclamation du 14 mars, 1894.*

—oOo—

**Paroisse de St-Celestin.**

Détachée partie de St-Grégoire le Grand.

Décret canonique du

PROCLAMATION DU 2 NOVEMBRE, 1850.

La paroisse de St-Célestin démembrée de

**Parish of St. Eusebe de Stanfold.**

Canonical decree of the 11th July, 1858.

PROCLAMATION OF THE 19th APRIL, 1855.

Shall comprise and be composed of the whole of the township of Stanfold ; bounded towards the north, partly by the township of Blandford and partly by the augmentation of the township of Somerset ; towards the east, by the said township of Somerset ; towards the south, by the township of Arthabaska ; and towards the west, by the township of Bulstrode.

MINUS : *That part annexed to Ste. Victoire, by proclamation of the 26th January, 1870.*

MINUS : *That part comprised in N. D. du St. Rosaire, by proclamation of the 14th March, 1894.*

—oOo—

**Parish of St Valere de Bulstrode.**

Canonical decree of the 2nd July, 1860.

PROCLAMATION OF THE 9th JANUARY, 1861.

Shall comprise the 9th, 10th, 11th and 12th ranges of the township of Bulstrode and that part of the 3rd and 4th ranges of the township of Horton, situate to the north-east of the road leading from Warwick to Three-Rivers, forming an extent of territory of about 10 miles in front by 4 miles in depth, bounded as follows, to wit: towards the south, by the townships of Horton, Arthabaska and Warwick ; towards the east, by the township of Stanfold ; towards the north, by the line which separates the 8th range from the 9th range of the said township of Bulstrode ; towards the west, by the line which separates the said township of Bulstrode from that of Horton, to its intersection with the road from Warwick to Three-Rivers ; and thence, by the said road as far as the river known under the name of River du Loup, being one of the branches of the River Nicolet.

MINUS : *That part comprised in St. Samuel, by 41 V. c. 26.*

MINUS : *That part comprised in Ste. Anne du Sault, by proclamation of the 15th October, 1888, and 52 V. c. 61.*

MINUS : *That part annexed to the parish of Ste. Victoire, by proclamation of the 28th March, 1890.*

MINUS : *That part comprised in N. D. du St. Rosaire, by proclamation of the 14th March, 1894.*

—oOo—

**Parish of St. Celestin.**

Detached partly from St. Grégoire le Grand.

Canonical decree of the

PROCLAMATION OF THE 2ND NOVEMBER, 1850.

The parish of St. Célestin dismembered

la paroisse de St-Gregoire le Grand et située dans le comté de Nicolet et partie dans le comté de Drummond, comprendra un étendue de territoire d'un peu plus de 8 milles de front sur un peu plus de 4½ milles de profondeur bornée au sud-ouest, par la seigneurie de Nicolet ; au nord-ouest, partie par la ligne qui sépare la concession appelée Pays-Brulé de la concession St-Charles, dans le fief Roctailade et Godefroy et partie par la ligne qui descend vers le nord-ouest et qui sépare le dit fief Godefroy du canton d'Aston, jusqu'à la ligne bornant la profondeur de la seigneurie de Bécancour, et en continuation de la dite ligne vers le nord-est qui sépare la dite seigneurie de Bécancour du dit canton d'Aston, jusqu'à la rivière Bécancour ; au nord-est, par la dite rivière de Bécancour ; et au sud-est, par la ligne de séparation entre les 5e et 6e rangs du dit canton d'Aston et de son augmentation.

**MOINS :** Cette partie du 5e rang d'Aston comprise dans St-Wenceslas, par proclamation du 18 juillet, 1862.

**MOINS :** Cette partie annexée à La Nativité de N.-D. de Bécancour, par 41 V. c. 26.

—oOo—

### Paroisse de Ste Eulalie.

Décret canonique du 3 octobre, 1857.

PROCLAMATION DU 18 JUILLET, 1862.

Les limites pour les fins paroissiales et municipales étant les mêmes, voir : proclamation de même date, page 691.

**MOINS :** Cette partie comprise dans St-Samuel, par 41 V. c. 26.

**Annexion :**

Détachée de St-Samuel.

Décret canonique du 28 mai, 1878.

PROCLAMATION DU 26 MARS, 1881.

Tout le territoire qui se compose des huitième et neuvième rangs de l'augmentation du canton de Bulstrode, et des lots numéros quatorze et quinze du quinzième rang d'Aston, comprenant les lots cent huit, cent quarante-quatre, cent quarante-cinq, cent quarante-six, cent quarante-sept, cent quarante-huit, cent quarante-neuf, cent cinquante, cent cinquante-et-un, cent cinquante-deux, cent cinquante-trois, cent cinquante-quatre, cent cinquante-cinq, cent cinquante-six, cent cinquante-sept et cent cinquante-huit des plan et livre de renvoi officiels du cadastre d'enregistrement préparé pour la paroisse de Sainte Eulalie, dans le comté de Nicolet, formant environ douze cent vingt acres et deux perches en superficie ; le dit territoire étant

from the parish of St. Grégoire le Grand and situate in the county of Nicolet and partly in the county of Drummond, shall comprise and extent of territory of a little more than eight miles in front by about four miles and a half in depth, bounded on the south-west, by the seigniorie of Nicolet, on the north-west, partly by the line separating the concession called Pays Brulé from the concession St-Charles in the fiefs Roctailade and Godefroy, and partly by the line descending towards the north-west and separating the said fief of Godefroy from the township of Aston, as far as the line bounding the depth of the seigniorie of Becancour, and in continuation of the said line towards the north-east separating the said seigniorie of Becancour from the said township of Aston, as far as the River Becancour ; on the north-east, by the said River Becancour and on the south-east, by the line of separation between the 5th and 6th ranges of the said township of Aston and its augmentation.

**MINUS :** That part of the 5th range of Aston comprised in St. Wenceslas, by proclamation of the 18th July, 1862.

**MINUS :** That part annexed to La Nativité de N.-D. de Bécancour, by 41 V. c. 26.

—oOo—

### Parish of Ste. Eulalie.

Canonical decree of the 3rd October, 1857.

PROCLAMATION OF THE 18TH JULY, 1862.

The limits for parochial and municipal purposes being the same, vide : proclamation of same date, folio 691.

**MINUS :** That part comprised in St-Samuel, by 41 V. c. 26.

**Annexation :**

Detached from St. Samuel.

Canonical decree of the 28th May, 1878.

PROCLAMATION OF THE 26TH MARCH, 1881.

All territory composed of the eighth and ninth ranges of the augmentation of the township of Bulstrode, and of the lots numbers fourteen and fifteen, of the fifteenth range of Aston, comprising the lots numbers one hundred and eight, one hundred and forty-four, one hundred and forty-five, one hundred and forty-six, one hundred and forty-seven, one hundred and forty-eight, one hundred and forty-nine, one hundred and fifty, one hundred and fifty-one, one hundred and fifty-two, one hundred and fifty-three, one hundred and fifty-four, one hundred and fifty-five, one hundred and fifty-six, one hundred and fifty-seven and one hundred and fifty-eight of the official plan and book of reference of the cadastre of registration made

borné comme suit, savoir : au nord, par le septième rang de l'augmentation de Bulstrode ; au sud, par le second rang de Horton ; à l'est, par le district d'Arthaska ; et à l'ouest, partie par le quatorzième rang et partie par le quinzième rang d'Aston.

**Annexion :**

Décret canonique du 28 novembre, 1880.

PROCLAMATION DU 19 MARS, 1883.

Les lots numéros un, deux, trois, quatre, cinq et six du troisième rang de l'augmentation de Bulstrode, et les lots numéros quatre et cinq du onzième rang du dit canton d'Aston, formant une étendue de terrain d'environ treize cents acres en superficie, et bornée comme suit, savoir : vers le nord, par le deuxième rang de l'augmentation de Bulstrode ; vers le sud, par le quatrième rang de la dite augmentation de Bulstrode ; vers l'est, partie par le lot numéro six du dit deuxième rang de l'augmentation de Bulstrode ; et partie par le canton Bulstrode ; vers l'ouest, par la ligne qui sépare l'augmentation de Bulstrode du canton d'Aston ; vers le sud-ouest, par le lot numéro six du onzième rang du dit canton d'Aston, et vers le nord-ouest, par le dixième rang du dit canton d'Aston.

**Annexion :**

Détachée de Ste-Anne du Sault.

La moitié ouest du lot No. 27 et le No. 28 du 4e rang et les Nos. 27 et 28 du 5e rang du canton de Bulstrode, par 59 V. c. 8. Sanctionné le 21 décembre, 1895.

—oOo—

**La paroisse de Notre-Dame du St-Rosaire.**

Détachée de St-Valère de Bulstrode, de St-Eusèbe de Stanfold et de Ste-Victoire.

Décret canonique du 23 octobre, 1893.

PROCLAMATION DU 14 MARS, 1894.

Tout le territoire renfermant : 1. Tous les lots depuis le lot No. 169, inclusivement, jusqu'au lot No. 207, aussi inclusivement, du cadastre officiel du canton de Bulstrode.

2. Tous les lots depuis le lot No. 266, inclusivement, y compris les lots Nos. 274a et 275a, jusqu'au lot No. 320, aussi inclusivement, du cadastre officiel du canton de Bulstrode.

3. Tous les lots depuis le lot No. 369, in-

for the parish of Sainte Eulalie, in the county of Nicolet, forming about twelve hundred and twenty acres and two roads in superficies ; which territory is bounded as follows : towards the north, by the seventh range of the augmentation of Bulstrode ; towards the south, by the second range of Horton ; towards the east, by the district of Arthabaska ; and towards the west, partly by the fourteenth range and partly by the fifteenth range of Aston.

**Annexion**

Canonical decree of the 28th November, 1880.

PROCLAMATION OF THE 19th MARCH, 1883.

Lots numbers one, two, three, four, five, and six of the third range of the gore of Bulstrode, and lots numbers four and five of the eleventh range of the said township of Aston, forming a tract of land of about thirteen hundred acres in superficies ; and bounded as follows, to wit : on the north, by the second range of the gore of Bulstrode ; on the south, by the fourth range of the said gore of Bulstrode on the east, partly by lot number six of the said second range of the gore of Bulstrode, and partly by the township of Bulstrode ; on the west, by the line which separates the gore of Bulstrode from the township of Aston, on the south-west, by lot number six of the eleventh range of the said township of Aston ; and on the north-west, by the tenth range of the said township of Aston.

**Annexion :**

Detached from Ste. Anne du Sault.

The west half of lot No. 27 and lot No. 28 of the 4th range, and Nos. 27 and 28 of the 5th range of the township of Bulstrode, by 59 V. c. 8. Assented to the 21st December, 1895.

—oOo—

**The parish of Notre-Dame du St-Rosaire.**

Detached from St. Valère de Bulstrode, St. Eusèbe de Stanfold and Ste. Victoire.

Canonical decree of the 23rd October, 1893.

PROCLAMATION OF THE 14th MARCH, 1894.

All the territory comprising : 1. All the lots from No. 169, included, to lot No. 207, also included, of the official cadastre of the township of Bulstrode.

2. All the lots from lot No. 266, including, lots Nos. 274a and 275a, to lot No. 320, also included, of the official cadastre of the township of Bulstrode.

3. All the lots from lot No. 369 included

clusivement, jusqu'au lot No. 412, aussi inclusivement, du susdit cadastre officiel du canton de Bulstrode.

4. Tous les lots depuis le lot No. 481, inclusivement, jusqu'au lot No. 497, aussi inclusivement, du même cadastre du canton de Bulstrode.

5. Tous les lots Nos. 24a, 24b, 25, 26a, 26b, du troisième rang du même cadastre officiel du canton de Stanfold.

6. Tous les lots Nos. 23, 24a, 24b, 25a, 25b, 26a, 26b, 26c, du quatrième rang du cadastre officiel du canton de Stanfold.

7. Tous les lots Nos. 22, 23a, 23b, 24, 25, 26a, 26b, du cinquième rang du cadastre de Stanfold.

8. Tous les lots Nos. 22a, 22b, 23, 24, 25a, 25b et 26, du sixième rang du cadastre officiel du canton de Stanfold.

9. Tous les lots Nos. 24a, 24b, 25a, 25b et 26, du septième rang du cadastre officiel de Stanfold.

10. Tous les lots Nos. 25a, 25b, 25c, 26a et 26b, du huitième rang du cadastre officiel du canton de Stanfold.

11. Tous les lots Nos. 26a, 26b, du neuvième rang du cadastre officiel du canton de Stanfold.

Le susdit territoire de la paroisse de Notre-Dame du Saint Rosaire, étant borné comme suit, savoir : au nord, partie par la paroisse de Saint Louis de Blanford, partie par les paroisses de Sainte Anne du Sault et de Saint Valère de Bulstrode, ainsi que partie par la paroisse de Saint Eusèbe de Stanfold, au sud, partie par les paroisses de Sainte-Victoire d'Arthabaska, de Saint Eusèbe de Stanfold, ainsi que partie par la paroisse de Saint Valère de Bulstrode, à l'est, par la paroisse de Saint Eusèbe de Stanfold, à l'ouest, partie par la paroisse de Saint Valère de Bulstrode, partie par la paroisse de Sainte Anne du Sault, et partie par celle de Saint-Louis de Blanford.

La dite paroisse de Notre-Dame du Saint Rosaire, formant un territoire d'environ vingt-cinq mille deux cents acres en superficie.

N. D. du St-Rosaire comprend dans le canton de Bulstrode :

10.	Les lots Nos. de	1 à 14	inclusivement	dans les	3e et 4e	rangs.
20.	“ “ “ “	1 à 17	“	“ “	5e et 6e	“
30.	“ “ “ “	1 à 21	“	“ “	7e	“
40.	“ “ “ “	1 à 10	“	“ “	8e et 9e	“

et dans le canton de Stanfold :

10.	Les lots Nos. de	24 à 26	inclusivement	dans le	3e	rang.
20.	“ “ “ “	23 à 26	“	“ “	4e	“
30.	“ “ “ “	22 à 26	“	“ “	5e et 6e	“
40.	“ “ “ “	24 à 26	“	“ “	7e	“
50.	“ “ “ “	25 et 26	“	“ “	8e	“
60.	“ “ “ “	26	“	“ “	9e	“

to lot No. 412, also included, of the said official cadastre of the township of Bulstrode.

4. All the lots from lot No. 481, included, to lot No. 497, also included, of the same cadastre of the township of Bulstrode.

5. All the lots Nos. 24a, 24b, 25, 26a, 26b, of the third range of the official cadastre of the township of Stanfold.

6. All the lots Nos. 23, 24a, 24b, 25a, 25b, 26a, 26b, 26c, of the fourth range of the official cadastre of the township of Stanfold.

7. All the lots Nos. 22, 23a, 23b, 24, 25, 26a, 26b, of the fifth range of the cadastre of Stanfold.

8. All the lots Nos. 22a, 22b, 23, 24, 25a, 25b and 26, of the sixth range of the official cadastre of the township of Stanfold.

9. All the lots Nos. 24a, 24b, 25a, 25b and 26, of the seventh range of the official cadastre of Stanfold.

10. All the lots Nos. 25a, 25b, 25c, 26a and 26b, of the eighth range of the official cadastre of township of Stanfold.

11. All the lots Nos. 26a, 26b, of the ninth range of the official cadastre of the township of Stanfold.

The said territory of the parish of Notre Dame du Saint Rosaire, being bounded as follows, to wit : on the north, partly by the parish of Saint Louis de Blanford, partly by the parishes of Sainte Anne du Sault and Saint Valère de Bulstrode, and also partly by the parish of Saint Eusèbe de Stanfold, and to the south, by the parishes of Sainte Victoire d'Arthabaska, of Saint Eusèbe de Stanfold, and also partly by the parish of Saint Valère de Bulstrode, on the east, by the parish of Saint Eusèbe de Stanfold, on the west partly by the parish of Saint Valère de Bulstrode, partly by the parish of Sainte Anne du Sault, and partly by that of Saint Louis de Blanford.

The said parish of Notre-Dame du Saint Rosaire, comprises a territory of about twenty-five thousand two hundred acres in area.

DIOCÈSE DE RIMOUSKI.

DIOCESE OF RIMOUSKI.

Erigé le 15 janvier, 1867.

Erected on the 15th January, 1867.

**P paroisse de l'Assomption de Notre-Dame.**

Décret canonique du 16 février, 1869.

PROCLAMATION DU 27 SEPTEMBRE, 1869.

Comprendra une étendue de terre d'environ dix milles de front sur environ six milles de profondeur, à l'ouest, et environ quatre milles de profondeur, vers l'est, bornée et limitée comme suit, savoir : à l'est, partie par la rivière Tartigou, à partir de son embouchure dans le fleuve Saint-Laurent, jusqu'au point d'intersection où elle coupe la ligne de division entre les cantons de Matane et MacNider, et partie par la dite ligne de division, jusqu'au point où elle rencontre la ligne séparant les sixième et septième rangs du canton de MacNider; au sud, par la dite ligne, entre les sixième et septième rangs du dit canton; et à l'ouest, par la seigneurie de Métis.

MOINS : Cette partie comprise dans St. Damase, par proclamation du 30 septembre, 1884.

—oOo—

**P paroisse de Ste. Anne des Monts.**

Décret canonique du 11 décembre, 1863.

PROCLAMATION DU 8 MARS, 1864.

Comprendra une étendue de territoire d'environ 10 milles de front sur environ 6 milles en profondeur, bornée comme suit, savoir : vers le nord-est, par la ligne qui sépare le lot No. 24 du lot No. 25 dans le 1er rang du canton de Tourelle, et par celle qui sépare le lot No. 31 du lot No. 32, dans chacun des autres rangs du dit canton jusqu'au 7e exclusivement; vers le nord-ouest, par le fleuve St. Laurent; vers le sud-ouest, par la ligne qui sépare le lot 41 du lot A dans le 1er rang du canton de Cap-Chat, par celle qui sépare le lot 14 du lot 15 dans le 2me rang, par la ligne qui sépare le lot 18 du lot 19 dans le 3me rang, et par celle qui sépare le lot 23 du lot 24 dans chacun des autres rangs du dit canton, jusqu'au 7e aussi exclusivement; vers le sud-est, partie par le dit 7e rang du dit can-

**P parish of l'Assomption de Notre-Dame.**

Canonical decree of the 16th February, 1869.

PROCLAMATION OF THE 27th SEPTEMBER, 1869.

Shall comprise an extent of territory of about ten miles in front by about six miles in depth on the west, and about four miles in depth on the east, bounded and abutted as follows : on the east, partly by the River Tartigou, from its discharge in the River Saint Lawrence, to the point where it intersects the line of division between the townships of Matane and MacNider, and partly by the said line of division, to the point where its meets the line between the sixth and seventh ranges of the said township of MacNider; on the south, by the said line between the sixth and seventh ranges of the said township; and on the west, by the seigniory of Métis.

MINUS : That part comprised in St. Damase, by proclamation of the 30th September, 1884.

—oOo—


**P parish of Ste. Anne des Monts.**

Canonical decree of the 11th December, 1863.

PROCLAMATION OF THE 8th MARCH, 1864.

Shall comprise an extent of territory of about 10 miles in front by about 6 miles in depth, bounded as follows, to wit : towards the north-east, by the line which separates the lot No. 24 from the lot No. 25 in the first range of the township of Tourelle, and by that which separates the lot No. 31 from the lot No. 32 in each of the other ranges of the said township up to the 7th exclusively; towards the north-west, by the river St. Lawrence; towards the south-west, by the line which separates the lot 41 from lot A in the 1st range of the township of Cap-Chat, by that which separates the lot 14 from the lot 15 in the 2nd range, by the line which separates the lot 18 from lot 19 in the 3rd range and by that which separates the lot 23 from lot 24 in each of the other ranges of the said town-

ton de Cap-Chat, partie par la ligne qui sépare le lot 41 du lot 42 dans les rangs sud-ouest et nord-est de la rivière Ste. Anne, situés l'un et l'autre dans le dit canton de Cap-Chat, et partie par le dit 7<sup>e</sup> rang du canton de Tourelle.

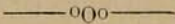


**Paroisse de St. Jerome de Matane.**

Décret canonique du 16 mars, 1861.

PROCLAMATION DU 22 MAI, 1861.

Comprendra une etendue de territoire d'environ 9 milles de front sur environ 5 milles de profondeur, bornée comme suit, savoir: vers le nord-ouest, par le fleuve St. Laurent; vers le nord-est, partie par la ligne qui sépare la terre de Pierre Savard de celle de Jean-Baptiste Daigle, dans le premier rang de la seigneurie de Matane; partie par la ligne qui sépare la terre de Pierre Lamarre de celle de François Gagné, dans le deuxième rang de la même seigneurie, et partie par le prolongement de la dite ligne, jusqu'à ce qu'elle atteigne les terres de la Couronne en arrière d'icelle seigneurie; vers le sud-est, par les dites terres de la Couronne; et vers le sud-ouest, par le canton de Matane.

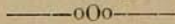


**Paroisse de Ste. Felicite.**

Décret canonique du 28 décembre, 1869.

PROCLAMATION DU 25 JUIN, 1870.

Les limites pour les fins paroissiales et municipales étant les mêmes, voir: proclamation de même date, page 92.

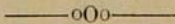


**Paroisse de St. Moise.**

Décret canonique du 1<sup>er</sup> avril, 1873.

PROCLAMATION DU 24 FÉVRIER, 1874.

Les limites pour les fins paroissiales et municipales étant les mêmes, voir: proclamation de même date, page 101.




**Paroisse de St. Valerien.**

Détachée de Ste. Cécile du Bic.

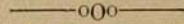
Décret canonique du 4 avril, 1885.

PROCLAMATION DU 19 JUIN, 1885.

Les limites pour les fins paroissiales et municipales étant les mêmes, voir: proclamation de même date, page 101.



ship to the 7th also exclusively; towards the south-east, partly by the 7th range of the said township of Cap-Chat, partly by the line which separates lot 41 from lot 42 in the ranges south-west and north-east of the river Ste. Anne, both situate in the said township of Cap-Chat, and partly by the said 7th range of the township of Tourelle.

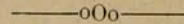


**Parish of St. Jerome de Matane.**

Canonical decree of the 16th March, 1861.

PROCLAMATION OF THE 22nd MAY, 1861.

Shall comprise an extent of territory of about 9 miles in front by about 5 miles in depth, bounded as follows, to wit: towards the north-west, by the river St. Lawrence; towards the north-east, partly by the line which separates the land of Pierre Savard from that of Jean-Baptiste Daigle, in the first range of said seigniory; partly by the line which separates the land of Pierre Lamarre from that of François Gagné, in the 2nd range of the same seigniory, and partly by the prolongation of the said line until it reaches the Crown lands in the rear of the said seigniory; towards the south-east, by the said lands of the Crown; and towards the south-west, by the township of Matane.




**Parish of Ste. Felicite.**

Canonical decree of the 28th December, 1869.

PROCLAMATION OF THE 25th JUNE, 1870.

The limits for parochial and municipal purposes being the same, *vide*: proclamation of same date, folio 92.




**Parish of St. Moise.**

Canonical decree of the 1st April, 1873.

PROCLAMATION OF THE 24th FEBRUARY, 1874.

The limits for parochial and municipal purposes being the same, *vide*: proclamation of same date, folio 101.




**Parish of St. Valerien.**

Detached from Ste. Cécile du Bic.

Canonical decree of the 4th April, 1885.

PROCLAMATION OF THE 19th JUNE, 1885.

The limits for parochial and municipal purposes being the same, *vide*: proclamation of same date, folio 101.



**Paroisse de St. Norbert du Cap Chat.**

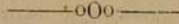
Détachée de Ste. Anne  
des Monts.

Décret canonique du 10 mai 1864.

29 V. c. 52, SEC. 10. SANCTIONNE LE 18 SEPTEMBRE,  
1865.

Pour description, *voir* : page 95.

Pour la partie du canton Romieu, *voir* : 29  
V. c. 55.



**Paroisse de St. Alban du Cap Rosier.**

Décret canonique du 11 novembre, 1873.

PROCLAMATION DU 11 FÉVRIER, 1874.

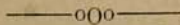
Un territoire de figure irrégulière d'une  
profondeur de 2½ milles, sur un front de 9  
milles sur le Golfe St. Laurent, et de 6 milles  
sur la Baie de Gaspé, bornée au nord-est et à  
l'est, par le Golfe St. Laurent ; au sud, par la  
Baie de Gaspé ; à l'ouest, par la ligne latérale  
est du lot No. 19, dans le 1er rang sud du  
canton de Cap Rosier, sur la Baie de Gaspé,  
et par les lignes latérales est des 2e et 3e  
rangs sud ; et au nord-ouest, par la ligne de  
division entre les lots Nos. 36 et 37 du 2e  
rang nord, suivant le cordon entre le dit 2e  
rang et le 1er rang nord, jusqu'à la ligne de  
division entre les Nos. 40 et 41, dans le dit  
1er rang nord, et de là, par la séparation en  
dernier lieu mentionnée, jusqu'au Golfe St.  
Laurent.

**Annexion :**

Décret canonique du 11 mars, 1878.

PROCLAMATION DU 16 SEPTEMBRE, 1878.

Une certaine étendue de terre de la conte-  
nance d'environ vingt-quatre chaînes de  
front sur environ cent vingt chaînes de pro-  
fondeur, d'après les plans renfermant les lots  
Nos. 41, 42 et 43, dans le premier rang du  
canton de Cap Rosier ; borné vers l'est, par  
le Golfe St. Laurent ; vers l'ouest, par les  
lots Nos. 34, 35 et 36, du rang deux du dit  
canton ; vers le sud, par le lot No. 40 ; et vers  
le nord, par le lot No. 44, du dit premier rang  
du dit canton de Cap Rosier.



**Paroisse de St. Fabien.**

Décret canonique du 11 décembre, 1828.

PROCLAMATION DU 12 FÉVRIER, 1835.

Les limites pour les fins paroissiales et  
municipales étant les mêmes, *voir* : procla-  
mation de même date, page 83.

**Parish of St. Norbert du Cap Chat.**

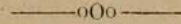
Detached from Ste Anne  
des Monts.

Canonical decree of the 10th May, 1864.

29 V. c. 52, SEC. 10. ASSENTED TO THE 18TH SEPTEM-  
BER, 1865.

For description, *vide* : folio 95.

For part of the township of Romieu, *vide* :  
29 V. c. 55.



**Parish of St. Alban du Cap Rosier.**

Canonical decree of the 11th November, 1873.

PROCLAMATION OF THE 11th FEBRUARY, 1874.

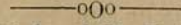
A territory of irregular form having a  
depth of 2½ miles, on a front of 9 miles on  
the Gulf Saint Lawrence, and of 6 miles on  
the Bay of Gaspé, bounded on the north-east  
and on the east, by the Gulf St. Lawrence ;  
on the south, by the Bay of Gaspé ; on the  
west, by the east lateral line of the lot No.  
19, in the 1st range south of the township of  
Cap Rosier, on the Bay of Gaspé, and by the  
east lateral lines of the 2nd and 3rd ranges  
south ; and on the north-west, by the line of  
division between the lots Nos. 36 and 37, of  
the 2nd range north, following the range line  
between the said 2nd and the 1st range north,  
as far as the line of division between Nos. 40  
and 41, in the said first range north, and  
then, by this last mentioned line of division,  
to the Gulf St. Lawrence.

**Annexion :**

Canonical decree of the 11th March, 1878.

PROCLAMATION OF THE 16th SEPTEMBER, 1878.

A certain territory containing according to  
the plan about twenty-four chains in front  
by about one hundred and twenty chains in  
depth, comprising the lots numbers 41, 42  
and 43, in the first range of the township  
of Cap Rosier, and being bounded towards  
the east, by the Gulf of St. Lawrence ; to-  
wards the west, by the lots numbers 34, 35  
and 36, of the second range of the said town-  
ship ; towards the south, by the lot number  
40 ; and towards the north, by the lot num-  
ber 44, of the said first range of the said  
township of Cap Rosier.



**Parish of St. Fabien.**

Canonical decree of the 11th December, 1828.

PROCLAMATION OF THE 12th FEBRUARY, 1835.

The limits for parochial and municipal  
purposes being the same, *vide* : proclamation  
of same date, folio 83.

**Annexion :**

Détachée de St. Simon.

Décret canonique du 15 juillet, 1885.

PROCLAMATION DU 12 AVRIL, 1886.

Tout le territoire contenant environ vingt-et-un arpents de front, dans le deuxième rang de la dite paroisse de St. Simon, étant les Nos. 261, 262, 263, 264, 265, 266, 267, 268, 269, 270, 271 et 272 du cadastre officiel de la paroisse de St. Simon, formant un territoire d'environ six cent six arpents en superficie.

—oOo—

**Paroisse de St. Jean de Dieu.**

Décret canonique du 18 juin, 1873.

PROCLAMATION DU 17 DECEMBRE, 1873.

Un certain territoire contenant environ soixante-et-dix milles en superficie et borné comme suit, savoir : au sud, au canton de Raudot ; à l'est, partie au canton de Bédard et partie à la paroisse de Ste. Françoise ; au nord, à la paroisse de Ste. Françoise ; à l'ouest, à la rivière des Trois-Pistoles.

MOINS : Cette partie comprise dans St. Clément, par proclamation du 11 janvier, 1882.

—oOo—

**Paroisse de St. Mathieu de Rioux.**

Détachée de St. Simon.

Décret canonique du 8 mars, 1858.

PROCLAMATION DU 18 AOUT, 1865.

Les limites pour les fins paroissiales et municipales étant les mêmes, voir : proclamation de même date, page 87.

—oOo—

**Paroisse de Ste. Anne de la Pointe au Pere.**

Détachée de Rimouski et de Ste. Luce.

Décret canonique du 30 mars, 1882.

PROCLAMATION DU 10 OCTOBRE, 1882.

Les limites pour les fins paroissiales et municipales étant les mêmes, voir : proclamation de même date, page 92.

—oOo—

**Paroisse de Ste. Blandine.**

Détachée partie de Rimouski.

Décret canonique du 28 octobre, 1881.

PROCLAMATION DU 1er MARS, 1882.

Les limites pour les fins paroissiales et municipales étant les mêmes, voir : proclamation de même date, page 105.

**Annexion :**

Detached from St. Simon.

Canonical decree of the 15th July, 1885.

PROCLAMATION OF THE 12th APRIL, 1886.

All the territory containing about twenty-one arpents in front, in the second range of the said parish of St. Simon, being Nos. 261, 262, 263, 264, 265, 266, 267, 268, 269, 270, 271 and 272 of the official cadastre of the parish of St. Simon, forming a territory of about six hundred and six arpents in superficies.

—oOo—

**Parish of St. Jean de Dieu.**

Canonical decree of the 18th June, 1873.

PROCLAMATION OF THE 17th DECEMBER, 1873.

A certain territory containing about seventy miles in superficies and bounded as follows, to wit : on the south, by the township of Raudot ; on the east, partly by the township of Bédard and partly by the parish of Sainte Françoise ; on the north, by the parish of Sainte Françoise ; and on the west, by the river Trois-Pistoles.

MINUS : That part comprised in St. Clément, by proclamation of the 11th January, 1882.

—oOo—

**Parish of St. Mathieu de Rioux.**

Detached from St. Simon.

Canonical decree of the 8th March, 1858.

PROCLAMATION OF THE 18th AUGUST, 1865.

The limits for parochial and municipal purposes being the same, *vide* : proclamation of same date, folio 87.

—oOo—

**Parish of Ste. Anne de la Pointe au Pere.**

Detached from Rimouski and Ste. Luce.

Canonical decree of the 30th March, 1882.

PROCLAMATION OF THE 10th OCTOBER, 1882.

The limits of parochial and municipal purposes being the same, *vide* : proclamation of the same date, folio 92.

—oOo—

**Parish of Ste. Blandine.**

Detached partly from Rimouski.

Canonical decree of the 28th October, 1881.

PROCLAMATION OF THE 1st MARCH, 1882.

The limits for parochial and municipal purposes being the same, *vide* : proclamation of same date, folio 105.

**Annexion :**

Détachée partie de  
Rimouski.

Décret canonique du 7 février, 1885.

PROCLAMATION DU 15 JUIN, 1885.

Pour description, voir : proclamation de  
même date, page 106.

—oOo—

**Paroisse de N. D. du Sacre-Cœur.**

Détachée de St. Germain  
de Rimouski.

Décret canonique du 9 septembre, 1875.

PROCLAMATION DU 17 JUILLET, 1876.

Les limites pour les fins paroissiales et  
municipales étant les mêmes, voir : procla-  
mation de même date, page 90.

—oOo—

**Paroisse de Ste. Francoise**

Détachée partie de  
Trois-Pistoles.

Décret canonique du 29 janvier, 1873.

PROCLAMATION DU 6 DÉCEMBRE, 1873.

Les limites pour les fins paroissiales et  
municipales étant les mêmes, voir : procla-  
mation de même date, page 116.

—oOo—

**Paroisse de St. Paul de la Croix.**

Décret canonique du 2 mars, 1870.

PROCLAMATION DU 8 SEPTEMBRE 1870.

Les limites pour les fins paroissiales et mu-  
nicipales étant les mêmes, voir : proclama-  
tion de même date, page 124.

—oOo—

**Paroisse de St-Godefroi.**

Décret canonique du 1er juillet, 1873.

PROCLAMATION DU 10 FÉVRIER, 1874.

Un certain territoire dans le comté de Bo-  
naventure, contenant 6 milles et 53 chaînes  
de largeur, sur la profondeur de 4 rangs régu-  
liers, dans la ligne nord-est, situé dans le  
canton de Hope, borné en front, du côté sud,  
dans toute sa largeur par le rivage de la Baie  
des Chaleurs ; à l'ouest, à la ligne entre les  
Nos. 11 et 12 dans le 1er rang, à celle entre  
les Nos. 13 et 14 dans le 2e rang, et enfin à  
celle entre les Nos. 41 et 42 dans les 3e et 4e  
rangs, jusqu'à la profondeur du dit 4e rang ;  
au nord, au cordon extérieur du dit 4e rang ;  
et à l'est, à la ligne latérale entre le dit can-  
ton de Hope et celui de Port Daniel.

—oOo—

**Annexion :**

Detached partly from  
Rimouski.

Canonical decree of the 7th February, 1885.

PROCLAMATION OF THE 15TH JUNE, 1885.

For description, vide : proclamation of  
same date, folio 106.

—oOo—

**Parish of N. D. du Sacre-Cœur.**

Detached from St. Germain  
de Rimouski.

Canonical decree of the 9th September, 1875.

PROCLAMATION OF THE 17th JULY, 1876.

The limits for parochial and municipal  
purposes being the same, vide : proclamation  
of same date, folio 90.

—oOo—

**Parish of Ste. Francoise.**

Detached partly from  
Trois-Pistoles.

Canonical decree of the 29th January, 1873.

PROCLAMATION OF THE 6TH DECEMBER, 1873.

The limits for parochial and municipal  
purposes being the same, vide : proclamation  
of same date, folio 116.

—oOo—

**Parish of St. Paul de la Croix.**

Canonical decree of the 2nd March, 1870.

PROCLAMATION OF THE 8th SEPTEMBER, 1870.

The limits for parochial and municipal  
purposes being the same, vide : proclama-  
tion of same date, folio 124.

—oOo—

**Parish of St. Godefroi.**

Canonical decree of the 1st July, 1873.

PROCLAMATION OF THE 10th FEBRUARY, 1874.

A certain territory in the county of Bona-  
venture containing 6 miles and 53 chains in  
breadth, by the depth of 4 regular ranges on the  
north-east line, situate in the township of Hope  
bounded in front, on the south side, through-  
out its entire breadth by the shore of the  
Bay of Chaleur, towards the west, by the  
line between Nos. 11 and 12 in the 1st range, by  
that between Nos. 13 and 14 in the 2nd range,  
and lastly by that between Nos. 41 and 42 in  
the 3rd and 4th ranges, as far as the depth of  
the said 4th range ; towards the north, by  
the rear line of the said 4th range ; and to-  
wards the east, by the lateral line between  
the township of Hope and that of Port Da-  
niel.

—oOo—

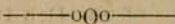
**Paroisse de St-Jean l'Evangeliste.**

Décret canonique du 16 Novembre, 1868.

PROCLAMATION DU 1er JUIN, 1869.

La paroisse de St. Jean l'Evangeliste, située dans le comté de Rimouski,\* comprendra une étendue de terre d'environ douze milles de front sur une profondeur d'environ neuf milles, bornée comme suit, savoir : vers le sud, par la Baie des Chaleurs ; vers l'ouest, par la rivière Scoumenac jusqu'à la ligne qui sépare la terre connue sous le numéro huit de la terre numéro neuf, dans le rang est de la rivière Scoumenac, laquelle ligne prolongée jusqu'à la profondeur du canton de Nouvelle ; vers le nord, par la profondeur du canton de Nouvelle, conformément aux limites indiquées dans la proclamation officielle du premier mai, mil huit cent quarante-deux, érigeant le dit canton ; vers l'est, partie par la Baie des Chaleurs le long de la Pointe Méguasha, partie par la ligne séparant la terre numéro dix-neuf de la terre connue sous le No. vingt, dans la seigneurie Shoolbred, par la ligne séparant la terre numéro dix de la terre connue sous le numéro onze, dans le rang du bassin de la Nouvelle, et par les terres appelées numéro neuf, dans les premier, second, troisième, quatrième et cinquième rangs du nord-est de la rivière Nouvelle.

\* N. B. Au lieu de " Rimouski " c'est " Bonaventure " qu'on aurait dû dire.



**Paroisse de St. Joseph de l'Anse aux Griffons.**

Décret canonique du 9 avril, 1874.

PROCLAMATION DU 26 MAI, 1880.

Une certaine étendue de terre irrégulière d'environ 6 milles de front, sur une profondeur moyenne de 3 milles, bornée au nord, partie par la ligne de division entre les cantons de Fox et Cap Rosier, jusqu'à l'intersection du canton au bout du rang irrégulier du dit canton de Fox, qui se trouve sur le chemin de l'Anse à Griffon, lequel cordon il suit jusqu'à celui qui divise le canton de Fox de celui de la Baie de Gaspé Nord ; à l'ouest, par le dit cordon entre Fox et Baie de Gaspé Nord, jusqu'à la ligne latérale ouest du canton de Cap Rosier, qu'il suit jusqu'à l'intersection du cordon en profondeur du rang premier sud de l'Anse à Griffon, lequel il suit jusqu'au cordon en profondeur du rang second nord, et ce dernier, allant à l'est, jusqu'au lot 37 inclusivement ; au sud, par la ligne entre le dit No. 37 et le lot No. 36 du dit rang second nord, et par la ligne entre les


**Parish of St-Jean l'Evangeliste.**

Canonical decree of the 16th November, 1868.

PROCLAMATION OF THE 1ST JUNE, 1869.

The parish of St. Jean l'Evangeliste situate in the county of Rimouski,\* shall comprise an extent of territory of about 12 miles in front by a depth of about 9 miles, bounded as follows, to wit : towards the south, by the Bay of Chaleurs ; towards the west, by the river Scoumenac, to the line which separates the land known as No. 8 from the land No. 9, in the east range of the river Scoumenac, which line prolonged to the depth of the township of Nouvelle ; towards the north, by the depth of the township of Nouvelle, in conformity with the limits designated by the official proclamation of the first May one thousand eight hundred and forty-two erecting said township ; towards the east, partly by Bay des Chaleurs along Point Méguasha, partly by the line separating lot number nineteen from that known as number twenty in the seignior of Shoolbred, by the line separating lot number ten from that known as number eleven in the range of the Nouvelle Basin and by the lands designated as number nine, in the first, second, third, fourth and fifth ranges of the north-east of river Nouvelle.

\* N. B. Instead of " Rimouski " it is " Bonaventure " that it should read.



**Parish of St. Joseph de l'Anse aux Griffons.**

Canonical decree of the 9th April, 1874.

PROCLAMATION OF THE 26th MAY, 1880.

A certain irregular territory of about 6 miles in front by a mean depth of 3 miles, bounded on the north, partly by the line of division between the townships of Fox and Cap Rosier, to the intersection of the cordon or range line at the end of the irregular range of the said township of Fox which is situate on the Anse à Griffon road, which cordon it follows as far as that of Gaspé Bay North ; on the west, by the said cordon between Fox and Gaspé Bay North ; as far as the west lateral line of the township of Cap Rosier, and following the same to the intersection of the cordon in depth of the first range south on Anse à Griffon, and along the same to the cordon in depth of the second range north, and following the latter, eastward, to the lot No. 37 inclusive ; on the south, by the line between the said lot No. 37 and the lot No. 36 of the said second range

lots Nos. 43 et 44 du rang premier nord du dit canton de Cap Rosier ; à l'est, par le Golfe St-Laurent.

—oOo—

**Paroisse de St-George de la Malbaie.**

Décret canonique du 4 juin, 1881.

PROCLAMATION DU 28 SEPTEMBRE, 1881.

Une étendue de territoire d'environ 7 $\frac{1}{4}$  milles de front sur environ 25 acres (ou 79 chaînes) de profondeur, bornée au nord-ouest, par la ligne de séparation entre le canton de la Malbaie et le canton de Douglass ; en front, vers l'est, par les eaux de la Baie de Gaspé ; au sud-ouest, jusqu'à la ligne est de la terre de John Girard, par la Baie de la Malbaie ; en arrière, vers le nord-ouest, par la ligne qui sépare le premier rang du second dans cette partie du canton de la Malbaie.

—oOo—

**Paroisse de St-Charles de Caplan.**

Décret canonique du 5 août, 1872.

PROCLAMATION DU 20 DECEMBRE, 1872.

Les limites pour les fins paroissiales et municipales, étant les mêmes, voir : proclamation de même date, page 98.

—oOo—

**Paroisse de St-Modeste.**

Décret canonique du 3 septembre, 1856.

PROCLAMATION DU 11 DECEMBRE, 1856.

Amendée et corrigée par

PROCLAMATION DU 8 OCTOBRE, 1884.

1. Bornée au nord-ouest, par une partie des limites sud-est des paroisses de Saint Patrice de la Rivière du Loup et de St-Arsène, telles qu'établies par le cadastre.

2. Au sud-est, par la ligne qui divise les cinquième et sixième rangs de chacun des cantons de Whitworth et de Viger.

3. Au sud-ouest, partie par la paroisse de Saint Patrice de la Rivière du Loup, partie par l'arrière ligne du rang nord-est du chemin Témiscouata, dans le canton de Whitworth, depuis la ligne qui divise la seigneurie de la Rivière du Loup d'avec le canton de Whitworth, en gagnant au sud-est jusqu'à la rivière Verte, partie par la rivière Verte, depuis l'endroit où celle-ci traverse la ligne de division des lots numéros trente-et-un et trente-deux du deuxième rang de Whitworth, jusqu'à celui où elle rencontre la ligne des lots trente-quatre et trente-cinq du quatrième rang du même canton, et partie par la

north, and by the line between the lots Nos. 43 and 44 of the first range north of the said township of Cap Rosier ; and on the east, by the Gulf of St. Lawrence.

—oOo—

**Parish of St. George de la Malbaie.**

Canonical decree of the 4th June, 1881.

PROCLAMATION OF THE 28th SEPTEMBER, 1881.

An extent of territory of about 7 $\frac{1}{4}$  miles in front by about 25 acres (or 79 chains) in depth, bounded to the north-west, by the line of division between the township of Malbay and the township of Douglass ; in front, towards the east, by the waters of Gaspé Bay ; to the south-west, as far as the east line of the land of John Girard, by the Bay of Malbay ; in rear, towards the north-west, by the line which separates the first range from the second ; in that part of the township of Malbay.

—oOo—

**Parish of St. Charles de Caplan.**

Canonical decree of the 5th August, 1872.

PROCLAMATION OF THE 20th DECEMBER, 1872.

The limits for parochial and municipal purposes being the same, vide : proclamation of same date, folio 98.

—oOo—

**Parish of St. Modeste.**

Canonical decree of the 3rd September, 1856.

PROCLAMATION OF THE 11th DECEMBER, 1856.

Amended and revised by

PROCLAMATION OF THE 8th OCTOBER, 1884.

1. Bounded to the north-west, by a part of the limits south-east of the parishes of Saint Patrice de la Rivière du Loup and Saint Arsène, as established by the cadastre.

2. To the south-east, by the line which divides the fifth and sixth ranges from each rang of the townships of Whitworth and of Viger.

3. To the south-west, partly, by the parish of St. Patrice de la Rivière de Loup, partly by the rear line of the north-east range of the Témiscouata road, in the township of Whitworth, from the line which divides the seigniorie of the Rivière du Loup from the township of Whitworth, running south-eastward to the Rivière Verte, partly by the Rivière Verte, from the place where it crosses the division line of the lots numbers thirty-one and thirty-two of the second range of Whitworth to that where it meets the line of the lots thirty-four and thirty-five of the fourth range of the same township, and partly by

ligne qui sépare les lots numéros trente-quatre et trente-cinq dans chacun des quatrième et cinquième rangs de Whitworth.

4. Au nord-est, partie par la paroisse de Saint Patrice de la Rivière du Loup, partie par la paroisse de Saint-Arsène et la route "Castonguay", et partie par la ligne qui divise les lots numéros quatre et cinq dans chacun des cinq premiers rangs du canton de Viger.

—oOo—  
**Paroisse de St-Arsene.**

Détachée de St-George  
de Kakouna.

Décret canonique du 1er décembre, 1846.

PROCLAMATION DU 1er JUIN, 1848

Les limites pour les fins paroissiales et municipales étant les mêmes, voir : proclamation de même date, page 131.

MOINS : Cette partie annexée à St-Patrice de la Rivière du Loup, par proclamation du 11 décembre, 1856.

MOINS : Cette partie annexée à St-Modeste de Whitworth, par proclamations des 11 décembre, 1856 et 8 octobre, 1884, et 22 V. c. 101, sec. 32.

—oOo—  
**Paroisse de Ste-Rose de Degele.**

Décret canonique du 5 mai, 1885.

PROCLAMATION DU 24 SEPTEMBRE, 1885.

Les limites pour les fins paroissiales et municipales étant les mêmes, voir : proclamation de même date, page 112.

—oOo—  
**Paroisse de St. Jean-Baptiste de l'Île Verte.**

Décret canonique du 12 mai, 1828.

PROCLAMATION DU 12 FÉVRIER, 1835.

Les limites pour les fins municipales et paroissiales étant les mêmes, voir : proclamation de même date, page 139.

MOINS : Cette partie comprise dans St. Eloi, par proclamation du 13 juin, 1818.

MOINS : Cette partie annexée à St. Eloi, par proclamation du 25 septembre, 1882.

MOINS : Cette partie comprise dans N. D. des Sept Douleurs, par proclamation du 18 novembre, 1874.

—oOo—  
**Paroisse de St. Clement.**

Décret canonique du 17 juin, 1881.

PROCLAMATION DU 11 JANVIER, 1882.

Les limites pour les fins paroissiales et municipales étant les mêmes, voir : proclamation de même date, page 121.

the line which separates lots numbers thirty four and thirty-five in each of the fourth and fifth ranges of Whitworth.

4. To the north-east, partly by the parish of St. Patrice de la Rivière du Loup, partly by the parish of Saint Arsène and the "Castonguay" road, and partly by the line which divides the lots numbers four and five in each of the five first ranges of the township of Viger.

—oOo—  
**Parish of St. Arsene.**

Detached from St. George  
of Kakouna.

Canonical decree of the 1st December, 1846.

PROCLAMATION OF THE 1ST JUNE, 1848.

The limits for parochial and municipal purposes being the same, vide : proclamation of same date, folio 131.

MINUS : That part annexed to St. Patrice de la Rivière du Loup, by proclamation of the 11th December, 1856.

MINUS : That part annexed to St. Modeste de Whitworth, by proclamations of the 11th December, 1856, and 8th October, 1884 and 22 V. c. 101. sec. 32.

—oOo—  
**Parish of Ste. Rose de Degele.**

Canonical decree of the 5th May, 1885.

PROCLAMATION OF THE 24th SEPTEMBER, 1885.

The limits for parochial and municipal purposes being the same, vide : proclamation of same date, folio 112.

—oOo—  
**Parish of St. Jean-Baptiste de l'Île Verte.**

Canonical decree of the 12th May, 1828.

PROCLAMATION OF THE 12th FEBRUARY, 1835.

The limits for parochial and municipal purposes being the same, vide : proclamation of same date, folio 139.

MINUS : That part comprised in St. Eloi, by proclamation of the 13th June, 1818.

MINUS : That part annexed to St. Eloi, by proclamation of the 25th September, 1882.

MINUS : That part comprised in N. D. des Sept Douleurs, by proclamation of the 18th November, 1874.

—oOo—  
**Parish of St. Clement.**

Canonical decree of the 17th June, 1881.

PROCLAMATION OF THE 11th JANUARY, 1882.

The limits for parochial and municipal purposes being the same, vide : proclamation of same date, folio 121.

### Paroisse de N. D. des Sept Douleurs.

Détachée de l'Isle Verte.

Décret canonique du 6 mars, 1874.

PROCLAMATION DU 18 NOVEMBRE, 1874.

Toute l'île connue et désignée sous le nom de l'Isle Verte et située dans le fleuve Saint-Laurent, d'une distance de un mille et demi, de la rive sud du dit fleuve et comprenant une étendue de forme irrégulière, longue à peu près de six milles et large d'un mille, dans sa plus grande largeur.

N. B. Cette paroisse n'est pas organisée en municipalité.

—oOo—

### Paroisse de St. Eloi.

Détachée de Trois-Pistoles et de l'Isle Verte.

Décret canonique du 9 mars, 1848.

PROCLAMATION DU 13 JUIN, 1848.

Les limites pour les fins paroissiales et municipales étant les mêmes, voir : proclamation de même date, page 133.

#### Annexion :

Détachée du canton Bégon.

Décret canonique du 7 septembre, 1869.

PROCLAMATION DU 12 DÉCEMBRE, 1871.

Cette partie du canton de Bégon, comprenant une étendue de territoire, dont les limites et bornes sont les suivantes, savoir : Le rang B du canton de Bégon, vulgairement nommé le *reste*, et borné au nord, par le troisième rang de la paroisse de Saint Eloi, qui est aussi le quatrième de la seigneurie des Trois-Pistoles ; à l'est et au sud, par la rivière des Trois-Pistoles ; et à l'ouest, par le canton de Denonville.

#### Annexion :

Détachée de l'Isle Verte.

Décret canonique du 30 mars, 1882.

PROCLAMATION DU 25 SEPTEMBRE, 1882.

Pour description, voir : proclamation de même date, page 133.

—oOo—

### Paroisse de St. Honore.

Décret canonique du 10 février, 1873.

PROCLAMATION DU 24 FEVRIER, 1874.

Composée de certaines parties des cantons d'Armand, Whitworth et Demers, formant une étendue de terre de forme irrégulière.

### Parish of N. D. des Sept Douleurs.

Detached from Isle Verte.

Canonical decree of the 6th March, 1874.

PROCLAMATION OF THE 18th NOVEMBER, 1874.

All that certain island known and distinguished by the name of Isle Verte or Green Island the same being situate in the river St. Lawrence, distant one mile and a half, from the south shore of the said river and comprising an extent of territory of irregular form of about six miles in length by one mile in its greatest breadth.

N. B. This parish is not organized into a municipality.

—oOo—

### Parish of St. Eloi.

Detached from Trois-Pistoles and Isle Verte.

Canonical decree of the 9th March, 1848.

PROCLAMATION OF THE 13th JUNE, 1848.

The limits for parochial and municipal purposes being the same, *vide* : proclamation of same date, folio 133.

#### Annexion :

Detached from township Bégon.

Canonical decree of the 7th September, 1869.

PROCLAMATION OF THE 12th DECEMBER, 1871.

That part of the township of Bégon, comprising an extent of territory limited and bounded as follows, that is to say : The rang letter B of the said township of Bégon, commonly called the residue, *le reste*, and bounded on the north, by the third range of the parish of St. Eloi, which is also the fourth of the seigniorie of Trois-Pistoles ; on the east and south, by the river Trois-Pistoles ; and on the west, by the township of Denonville.

#### Annexion :

Detached from Isle Verte.

Canonical decree of the 30th March, 1882.

PROCLAMATION OF THE 25th SEPTEMBER, 1882.

For description, *vide* : proclamation of same date, folio 133.

—oOo—

### Parish of St. Honore.

Canonical decree of the 10th February, 1873.

PROCLAMATION OF THE 24th FEBRUARY, 1874.

Composed of certain parts of the townships of Armand, Whitworth and Demers, forming a tract of irregular figure, of about fifteen

d'environ 15 milles de front sur huit milles de profondeur, bornée comme suit, savoir : dans le canton de Whitworth, partie par la ligne qui sépare le rang du Chemin Témiscouata au nord des 12e, 11e et 10e rangs, jusqu'à sa rencontre avec la ligne qui sépare le lot No. 42 du lot No. 41 dans le dit rang nord, partie par la ligne qui divise les lots Nos. 42 des lots Nos. 41 dans les rangs nord et sud du vieux Chemin Témiscouata, par la ligne qui sépare les lots depuis le lot No. 41 au No. 36, dans le rang sud du dit vieux Chemin depuis les lots contigus au 11e rang de Whitworth ; de là, partie par la ligne qui sépare les lots Nos. 32 des lots Nos. 33 dans les 11e et 12e rangs de Whitworth et dans le canton d'Armand, partie par la ligne qui sépare le rang lettre C du premier rang, le rang lettre E des 2e, 3e et 4e rangs, le dixième rang du rang lettre E et les 11e et 13e rangs, le 13e rang des 11e et 12e rangs, et le 14e rang du 12e rang ; de là, partie par la ligne extérieure du canton de Cabano depuis la ligne qui sépare le 12e rang d'Armand du 14e rang, jusqu'à la ligne extérieure de la seigneurie de Témiscouata, partie par la dite ligne extérieure de la seigneurie de Témiscouata, jusqu'au point où elle rencontre la ligne de profondeur du rang du Chemin Témiscouata, dans le canton de Demers ; et enfin, dans le canton de Demers, par la dite ligne de profondeur du rang du Chemin Témiscouata.

Parish of St. George de Kakouna

The Parish of St. George de Kakouna

The Parish of St. George de Kakouna

oOo

**Paroisse de St. Alexis.**

Décret canonique du 12 septembre, 1870.

PROCLAMATION DU 8 AOUT, 1871.

Une étendue de territoire de forme irrégulière prise sur le canton de Matapédia, d'environ 8 milles de front sur la rivière Ristigouche, sur une profondeur moyenne d'environ neuf milles, borné comme suit : à l'est, partie par la rivière Ristigouche et partie par la rivière Matapédia ; à l'ouest, en partant de la rivière Ristigouche, par la ligne de division passant par les premier et second rangs entre le lot vingt-sept et le lot vingt-huit, dans les troisième et quatrième rangs entre le lot vingt-quatre et le lot vingt-cinq, et dans les cinquième et sixième rangs entre le lot vingt et le lot vingt-et-un ; au sud, par le cours de la rivière Ristigouche ; au nord-ouest, partie par la ligne de séparation entre le sixième et le septième rang, partie par la ligne de séparation entre le lot quarante-et-

miles in front and eight miles in depth, bounded as follows, that is to say : in the township of Whitworth, partly by the line which separates the Témiscouata road range north from the twelfth, eleventh ranges, until it meets the line which separates the lot number forty-two from the lot number forty-one in the said range north, partly by the line which divides the lots number forty-two from the lots number forty-one, in the ranges north and south of the old Témiscouata road, partly by the line which separates the lots from number forty-one to number thirty-six, in the range south of the said old road, from the contiguous lots of the eleventh range of Whitworth ; then, partly by the line separating the lots number thirty-two from the lots number thirty-three in the eleventh and twelfth ranges of Whitworth and in the township of Armand, partly by the line separating the range letter C from the first range, the range letter E from the second, third and fourth ranges, the tenth range from range letter E and the eleventh and thirteenth ranges, the thirteenth from the eleventh and twelfth ranges, and the fourteenth range from the twelfth range ; thence, partly by the exterior line of the township of Cabano, from the line which separates the twelfth range of Armand from the fourteenth range, as far as the exterior line of the seigniory of Témiscouata, partly by the said exterior line of the seigniory of Témiscouata, to the point where it meets the depth line of the Témiscouata road range in the township of Demers ; and lastly, in the township of Demers, by the said depth line of the Témiscouata road range.

oOo

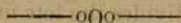
**Parish of St. Alexis.**

Canonical decree of the 12th September, 1870.

PROCLAMATION OF THE 8th AUGUST, 1871.

An extent of territory of irregular form, taken on the township of Matapédia, of about eight miles in front on the river Ristigouche, by a mean depth of about nine miles, bounded as follows : on the east, partly by the river Ristigouche and partly by the river Matapédia ; on the west, departing from the river Ristigouche, by the line of division passing in the first and second ranges, between the lot number twenty-seven and the lot number twenty-eight, in the third and fourth ranges between the lot number twenty-four and the lot number twenty-five ; and in the fifth and sixth ranges between the lot number twenty and the lot number twenty-one ; on the south, by the river Ristigouche ; on the north-west, partly by the line of separation between the sixth and seventh ranges.

un et le lot quarante-deux dans le second rang de la rivière Matapédia, et partie par la ligne de séparation entre le lot cinquante et le lot cinquante-et-un, dans le premier rang de la rivière Matapédia; au nord, par la dite rivière Matapédia.



**Paroisse de St. Germain de Rimouski.**

Décret canonique du 30 janvier, 1829.

PROCLAMATION DU 12 FEVRIER, 1835.

Les limites pour les fins paroissiales et municipales étant les mêmes, voir : proclamation de même date, page 86.

MOINS : Cette partie annexée à Ste. Cécile du Bic, par proclamation du 3 juillet, 1851.

MOINS : Cette partie annexée à St. Anaclel, par proclamation du 4 juin, 1862.

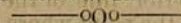
MOINS : Cette partie comprise dans N. D. du Sacré-Cœur, par proclamation du 17 juillet, 1876.

MOINS : Cette partie annexée à Ste. Blandine, par proclamation du 15 juin, 1885.

MOINS : Cette partie comprise dans Ste. Anne de la Pointe au Père, par proclamation du 10 octobre, 1882.

MOINS : Cette partie comprise dans St. Anaclel, par proclamation du 9 mai, 1859.

MOINS : Cette partie comprise dans Ste. Blandine, par proclamation du 1er mars, 1882.



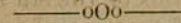
**Paroisse de St-Georges de Kakouna.**

Décret canonique du 1er octobre, 1825.

PROCLAMATION DU 12 FEVRIER, 1835.

Les limites pour les fins paroissiales et municipales étant les mêmes, voir : proclamation de même date, page 138.

MOINS : Cette partie comprise dans St-Arsène, par proclamation du 1 juin, 1848.



**Paroisse de St-Francois-Xavier.**

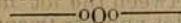
Décret canonique du 30 mai, 1870.

PROCLAMATION DU 26 DÉCEMBRE, 1870.

Les limites pour les fins paroissiales et municipales étant les mêmes, voir : proclamation de même date, page 115.

MOINS : Cette partie annexée à St-Epiphane, par proclamation du 22 avril, 1892.

MOINS : Cette partie annexée à St-Hubert, par proclamation du 22 avril, 1892.



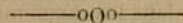
**Paroisse de St-Simon.**

Décret canonique du 10 décembre, 1828.

PROCLAMATION DU 12 FEVRIER, 1835.

Les limites pour les fins paroissiales et

partly by the line of separation between the lot number forty-one and the lot number forty-two in the second range of the river Matapédia, and partly by the line of separation between the lot number fifty and the lot number fifty-one, in the first range of the said river Matapédia; and on the north, by the said river Matapédia.



**Parish of St. Germain de Rimouski.**

Canonical decree of the 30th January, 1829.

PROCLAMATION OF THE 12th FEBRUARY, 1835.

The limits for parochial and municipal purposes being the same, vide : proclamation of same date, folio 86.

MINUS : That part annexed to Ste. Cécile du Bic, by proclamation of the 3rd July, 1851.

MINUS : That part annexed to St. Anaclel, by proclamation of the 4th June, 1862.

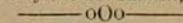
MINUS : That part comprised in N. D. du Sacré-Cœur, by proclamation of the 17th July, 1876.

MINUS : That part annexed to Ste. Blandine, by proclamation of the 15th June, 1885.

MINUS : That part comprised in Ste. Anne de la Pointe au Père, by proclamation of the 10th October, 1882.

MINUS : That part comprised in St. Anaclel, by proclamation of the 9th May, 1859.

MINUS : That part comprised in Ste. Blandine, by proclamation of the 1st March, 1882.



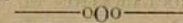
**Parish of St. George de Kakouna.**

Canonical decree of the 1st October, 1825.

PROCLAMATION OF THE 12th FEBRUARY, 1835.

The limits for parochial and municipal purposes being the same, vide : proclamation of same date, folio 138.

MINUS : That part comprised in St. Arsène, by proclamation of the 1st June, 1848.



**Parish of St. Francois-Xavier.**

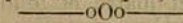
Canonical decree of the 30th May, 1870.

PROCLAMATION OF THE 26th DECEMBER, 1870.

The limits for parochial and municipal purposes being the same, vide : proclamation of same date, folio 115.

MINUS : That part annexed to St. Epiphane, by proclamation of the 22nd April, 1892.

MINUS : That part annexed to St. Hubert, by proclamation of the 22nd April, 1892.



**Parish of St. Simon.**

Canonical decree of the 10th December, 1828.

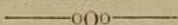
PROCLAMATION OF THE 12th FEBRUARY, 1835.

The limits for parochial and municipal

municipales étant les mêmes, voir : proclamation de même date, page 83.

MOINS : Cette partie comprise dans St-Mathieu de Rioux, par proclamation du 18 août, 1865.

MOINS : Cette partie annexée à St. Fabien, par proclamation du 12 avril, 1886.



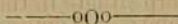
**La paroisse de St-Etienne de New-Carlisle.**

Détachée de N.-D. de Paspébiac.

Décret canonique du 15 décembre, 1887.

PROCLAMATION DU 9 AVRIL, 1889.

Tout le territoire borné au sud, partie par la ligne entre le premier et le second rangs du canton de Cox, à partir du centre du lot No. six du premier rang en allant vers l'est jusqu'à la rencontre de la ligne de division entre les lots Nos. soixante et soixante-et-un du rang deux, partie par la Baie des Chaleurs et partie par la ligne de division entre le premier et le second rang du susdit canton, depuis à peu près le milieu du lot No. dix-huit du premier rang en allant vers l'est jusqu'à la rencontre de la ligne de division entre les lots Nos. quarante-sept et quarante-huit du même canton au nord par l'arrière ligne du canton Cox, à l'est, partie par une ligne divisant le lot No. six du premier rang et partie par la ligne de division entre les lots Nos. soixante et soixante-et-un, la dite ligne se prolongeant jusqu'à la rencontre de l'arrière ligne du canton de Cox, à l'ouest, partie par une ligne divisant le lot No. dix-huit du premier rang (où par la limite est du lot occupé par les héritiers de feu André Babin,) dans le même canton, partie par la ligne de division entre les lots Nos. quarante-sept et quarante-huit du second rang, la dite ligne se prolongeant jusqu'à l'arrière ligne du dit canton de Cox. La dite paroisse de Saint Etienne de New-Carlisle, comprenant un territoire formant une superficie d'environ vingt-huit mille sept cent dix acres, plus ou moins.



**Paroisse de St-Octave de Metis.**


Détachée partie de Ste-Flavie.

Décret canonique du 13 septembre, 1855.

PROCLAMATION DU 11 DÉCEMBRE, 1860.

Les limites pour les fins paroissiales et municipales étant les mêmes, voir : proclamation de même date, page 107.

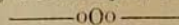
MOINS : Cette partie comprise dans Ste-Angèle de Mérici, par proclamation du 13 mars, 1869.



purposes being the same, vide : proclamation of same date, folio 83.

MINUS : That part comprised in St. Mathieu de Rioux, by proclamation of the 18th August, 1865.

MINUS : That part annexed to St. Fabien, by proclamation of the 12th April, 1886.



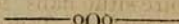
**The parish of St. Etienne de New-Carlisle.**

Detached from N.-D. de Paspébiac.

Canonical decree of the 15th December, 1887.

PROCLAMATION OF THE 9th APRIL, 1889.

All the territory bounded to the south, partly by the line between the first and second ranges of the township of Cox, starting from the middle of lot No. six of the first range running easterly till it meets the divisional line between lots Nos. sixty and sixty and sixty-one of the second range, partly by the Baie des Chaleurs and partly by the divisional line between the first and second ranges of the aforesaid township from about the middle of lot No. eighteen of the first range, running easterly till it meets the divisional line between lots Nos. forty-seven and forty-eight of the same township, to the north, by the line at the rear of township of Cox, to the east, partly by a line separating lot No. six of the first range and partly, by the divisional line between Nos. sixty and sixty-one the said line running till it meets the line at the rear township of Cox, to the west, partly by a line separating lot No. eighteen from the first range (or by the eastern limit of the lot occupied by the heirs of the late André Babin) in the same township, partly by the divisional line between lots Nos. forty-seven and forty-eight of the second range, the said line running to the rear line of the said township of Cox. The said parish of Saint Etienne de New-Carlisle, comprising a territory forming a superficies of twenty-eight thousand seven hundred and ten acres, more or less.



**Parish of St. Octave de Metis.**

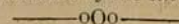
Detached partly from Ste. Flavie.

Canonical decree of the 13th September, 1855.

PROCLAMATION OF THE 11th DECEMBER, 1860.

The parochial and municipal limits being the same, vide : proclamation of same date, folio 107.

MINUS : That part comprised in Ste. Angèle de Mérici by proclamation of the 8th March, 1869.



**Paroisse de St-Bonaventure de Hamilton.**

Décret canonique du 29 mars, 1860.

Pour description, voir : page 97 à la municipalité.

MOINS : Cette partie comprise dans St-Charles de Caplan, par proclamation du 20 décembre, 1872.

—oOo—  
**Paroisse de St-Damase.**

Détachée partie de L'Assomption de N.-D.

Décret canonique du 4 mars, 1884.

PROCLAMATION DU 30 SEPTEMBRE, 1884.

Les limites pour les fins paroissiales et municipales étant les mêmes, voir : proclamation de même date, page 134.

MOINS : Cette partie annexée à la paroisse de St-Ulric de Matane, par proclamation du 20 mars, 1891.

—oOo—  
**Paroisse de N.-D du Lac.**

Décret canonique du 3 novembre, 1869.

PROCLAMATION DU 20 MAI, 1871.

Les limites pour les fins paroissiales et municipales étant les mêmes, voir : proclamation de même date, page 124.

—oOo—  
**Paroisse de St-Epiphane.**

Détachée partie de St-Jean-Baptiste de l'Isle Verte.

Décret canonique du 2 novembre, 1870.

PROCLAMATION DU 20 MAI, 1871.

Pour description, voir : paroisse civile et proclamation de même date, page 150.

**Annexion :**

Détachée de St-François-Xavier.

Décret canonique du 4 janvier, 1892.

PROCLAMATION DU 22 AVRIL, 1892.

Tout le territoire situé dans le canton de Viger, dans le comté de Témiscouata, qui renferme 1° la partie des rangs six et sept du dit canton de Viger, depuis le lot numéro un jusqu'au lot numéro quarante-cinq, inclusivement ; 2° la partie du rang cinq du même canton de Viger, comprise entre la ligne qui sépare les lots numéros quatre et cinq jusqu'à la ligne qui sépare les lots numéros quarante-cinq et quarante-six. L'annexion de cette partie de la paroisse de St-François-Xavier à Saint Epiphane, formant un territoire d'environ 13100 acres en superficie.

—oOo—

**Parish of St.Bonaventure de Hamilton.**

Canonical decree of the 29th March, 1860.

For description, vide : folio 97 at the municipality.

MINUS : That part comprised in St. Charles de Caplan, by proclamation of the 20th December, 1872.

—oOo—  
**Parish of St-Damase.**

Detached from L'Assomption de N.-D.

Canonical decree of the 4th March, 1884.

PROCLAMATION OF THE 30th SEPTEMBER, 1884.

The limits for parochial and municipal purposes being the same, vide : proclamation of same date, folio 134.

MINUS : That part annexed to the parish of St. Ulric de Matane, by proclamation of the 20th March, 1891.

—oOo—  
**Parish of N. D du Lac.**

Canonical decree of the 3rd November, 1869.

PROCLAMATION OF THE 20th MAY, 1871.

The limits for parochial and municipal purposes being the same, vide : proclamation of same date, folio 124.

—oOo—  
**Parish of St. Epiphane.**

Detached partly from St. Jean - Baptiste de l'Isle Verte.

Canonical decree of the 2nd November, 1870.

PROCLAMATION OF THE 20th MAY, 1871.

For description, vide : civil parish and proclamation of same date, folio 150.

**Annexion :**

Détachée de St. François-Xavier.

Canonical decree of the 4th January, 1892.

PROCLAMATION OF THE 22nd APRIL, 1892.

All the territory situate in the township of Viger, in the county of Témiscouata, which comprises 1° That part of the ranges six and seven of the said township of Viger, from the lot number one to the lot number forty-five inclusively ; 2° That part of the range five of the same township of Viger, comprised between the line which divides the lots numbers four and five as far as the line which divides the lots numbers forty-five and forty-six. The annexation of that part of the parish of Saint François-Xavier to Saint Epiphane forming a territory of about 13100 acres in superficies.

—oOo—

**Pâroisse de St. Maxime de Mont Louis.**

Décret canonique du 4 juin, 1875.

PROCLAMATION DU 24 FEVRIER, 1876.

Un territoire comprenant la plus grande partie de la seigneurie de Mont-Louis, borné comme suit : au nord, par le fleuve St. Laurent ; au nord-est, partie par la ligne qui sépare les deux rangs A et B, en le canton de Taschereau, du reste du canton, depuis le cap en bas de l'Anse Pleureuse, et partie par la ligne susdite prolongée parallèlement à la ligne qui sépare la seigneurie de Mont-Louis du canton de Taschereau ; au sud, par les terres non arpentées de la Couronne ; au sud-ouest et à l'ouest, partie par la ligne qui sépare la dite seigneurie du canton de Duchesnay, et partie par la profondeur des terres le long de la rivière Claude, à partir du fleuve St. Laurent.

—oOo—

**Pâroisse de N. D. des Trois-Pistoles.**

Décret canonique du 9 novembre, 1827.

PROCLAMATION DU 12 FEVRIER, 1835.

Les limites pour les fins paroissiales et municipales étant les mêmes, voir : proclamation de même date, page 152.

MOINS : Cette partie comprise dans St. Eloi, par proclamation du 13 juin, 1818.

MOINS : Cette partie comprise dans Ste. Francoise, par proclamation du 6 décembre, 1873.

—oOo—

**Pâroisse de St. Louis du Ha ! Ha !**

Décret canonique du 4 février, 1873.

PROCLAMATION DU 14 JUILLET, 1874.

Les limites pour les fins paroissiales et municipales étant les mêmes, voir : proclamation de même date, page 122.

—oOo—

**Pâroisse de Ste. Cecile du Bic.**

Décret canonique du 18 février, 1830.

PROCLAMATION DU 12 FEVRIER, 1835.

Les limites pour les fins paroissiales et municipales étant les mêmes, voir : proclamation de même date, page 99.

**Annexion**

Détachée de Rimouski.

Décret canonique du 15 février, 1851.

PROCLAMATION DU 3 JUILLET, 1851.

Pour description, voir : proclamation de même date, page 99.

**Parish of St. Maxime de Mont Louis.**

Canonical decree of the 4th June, 1875.

PROCLAMATION OF THE 24th FEBRUARY, 1876.

A territory comprising the greater part of the seignory of Mont-Louis, bounded as follows : on the north, by the river Saint Lawrence ; on the north-east, partly by the line which separates the two ranges A and B, in the township of Taschereau, from the rest of the township, commencing from the cape below Anse Pleureuse, and partly by the said line prolonged parallel to the line which separates the seignory of Mont-Louis from the township of Taschereau ; on the south, by the unsurveyed lands of the Crown ; on the south-west and on the west, partly by the land which separates the said seignory from the township of Duchesnay, and partly by the depth of the lands along the river Claude, commencing from the river St. Lawrence.

—oOo—

**Parish of N. D. des Trois-Pistoles.**

Canonical decree of the 9th November, 1827.

PROCLAMATION OF THE 12th FEBRUARY, 1835.

The limits for parochial and municipal purposes being the same, vide : proclamation of same date, folio 152.

MINUS : That part comprised in St. Eloi, by proclamation of the 13th June, 1818.

MINUS : That part comprised in Ste. Francoise, by proclamation of the 6th December, 1873.

—oOo—

**Parish of St. Louis du Ha ! Ha !**

Canonical decree of the 4th February, 1873.

PROCLAMATION OF THE 14th JULY, 1874.

The limits for parochial and municipal purposes being the same, vide : proclamation of the same date, folio 122.

—oOo—

**Parish of Ste. Cecile du Bic.**

Canonical decree of the 18th February, 1830.

PROCLAMATION OF THE 12th FEBRUARY, 1835.

The limits for parochial and municipal purposes being the same, vide : proclamation of same date, folio 99.

**Annexion :**

Detached from Rimouski.

Canonical decree of the 15th February, 1851.

PROCLAMATION OF THE 3rd JULY, 1851.

For description, vide : proclamation of same date, folio 99.

**MOINS :** *Cette partie comprise dans St. Valé-  
rien, par proclamation du 19 juin, 1885.*

—oOo—

### La paroisse de St. Cyprien.

Décret canonique du 12 juin, 1886.

PROCLAMATION DU 10 FEVRIER, 1887.

Tout le territoire situé dans les cantons d'Hocquart et de Raudot, comté de Témiscouata, diocèse de Rimouski, sera borné comme suit, savoir : vers le nord-ouest, partie par la ligne de division entre les lots Nos. quatre et cinq des rangs A et B du canton Raudot- partie par la ligne qui sépare les lots Nos. six et sept dans les rangs A et B du canton Hocquart, ainsi que par la ligne de division entre les rangs un et deux du même canton ; vers le sud-est par la seigneurie du lac Témiscouata ; vers le nord-est, par les lots Nos. cinquante-quatre exclusivement, des rangs un, deux, trois et quatre du canton Raudot, et partie par les sept lacs qui contiennent la rivière Trois-Pistoles jusqu'à la limite nord de la seigneurie du lac Témiscouata ; au sud-ouest, partie par la paroisse de St. Hubert et partie par le résidu du canton Demers. La paroisse de St. Cyprien ainsi bornée comprendra un territoire d'environ vingt-six milles et quart en superficie.

**MOINS :** *Cette partie annexée à St. Hubert, par proclamation du 22 avril, 1892.*

—oOo—

### Paroisse de N. D. de Paspebiac.

Décret canonique du 28 mars, 1860.

S. R. B. C. ch. 18, sec. 46, par. 13.

Une étendue de terre d'environ 13 milles de front sur une profondeur d'environ 6 milles, comprenant une partie des cantons de Hope et de Cox, bornée au nord-est, par la paroisse de Saint-Georges de Port Daniel ; au nord-ouest, par les terres incultes de la Couronne ; au sud-ouest, par la ligne nord-est de la terre d'André Babin et le prolongement d'icelle jusqu'aux terres incultes de la Couronne ; au sud-est, par la Baie des Chaleurs.

**MOINS :** *Cette partie comprise dans la paroisse de St. Etienne de New-Carlisle, par proclamation du 9 avril, 1889.*

—oOo—

### Paroisse de St. Georges de Port Daniel.

Décret canonique du 27 mars, 1860.

S. R. B. C. ch. 18, sec. 46, par. 9.

Une étendue de terre d'environ 16 milles de front sur une profondeur moyenne de 10 milles, comprenant le canton de Port Daniel et partie du canton de Hope, bornée au nord-est, par la ligne de séparation entre les com-

**MINUS :** *That part comprised in St. Valé-  
rien, by proclamation of the 19th June, 1885.*

—oOo—

### The parish of St. Cyprien.

Canonical decree of the 12th June, 1886.

PROCLAMATION OF THE 10th FEBRUARY, 1887.

All the territory situate in the township of Hocquart and Raudot, county of Témiscouata, diocese of Rimouski ; bounded as follows, to wit : towards the north-west, partly by the line of division between the lots numbers four and five of ranges A and B, of the township Raudot, partly by the line which divides lots Nos. six and seven in ranges A and B, of the township Hocquart, also by the line of division between ranges one and two of the same township ; towards the south-east, by the seigniory of lake Témiscouata ; towards the north-east, by lot No. fifty-four exclusively, of the ranges one, two, three and four of the township Raudot, and partly by the same lakes which continue the river Trois-Pictoles, as far as the northern limit of the seigniory of lake Témiscouata, to the south-west, partly by the parish of Saint Hubert and partly by the remainder of the township Demers. The parish of Saint Cyprien, thus bounded shall comprise a territory of about twenty-six miles and a quarter in superficies.

**MINUS :** *That part annexed to St. Hubert, by proclamation of the 22nd April, 1892.*

—oOo—

### Parish of N. D. de Paspebiac.

Canonical decree of the 28th March, 1860.

C. S. L. C. ch. 18, sec. 46, par. 10.

A tract of land of about 13 miles in front by a depth of about 6 miles, comprising a part of the townships of Hope and Cox, bounded on the north-east, by the parish of St. Georges de Port Daniel ; on the north-west, by the wild lands of the Crown ; on the south-west, by the north-east line of André Babin's farm and a prolongation of the said line, as far as the wild lands of the Crown ; on the south-east, by the Bay des Chaleurs.

**MINUS :** *That part comprised in the parish of St. Etienne de New-Carlisle, by proclamation of the 9th April, 1889.*

—oOo—

### Parish of St. Georges de Port Daniel.

Canonical decree of the 27th March, 1860.

C. S. L. C. ch. 18, sec. 46, par. 9.

A tract of land of about 16 miles in front, by a mean depth of 10 miles, comprising the township of Port Daniel and part of the township of Hope bounded on the north-east, by the line of separation between the counties

tés de Gaspé et de Bonaventure ; au nord-ouest, par les terres incultes de la Couronne ; au sud-ouest, par la rivière Chigaouet ; et au sud-est, par la Baie des Chaleurs.

**MOINS :** Cette partie comprise dans *St. Godefroi*, par proclamation du 10 février, 1874.

—oOo—

**La paroisse de St. Benoit Joseph Labre.**

Décret canonique du 15 octobre, 1889.

PROCLAMATION DU 20 MAI, 1890.

Pour description, voir : proclamation de même date, page 137.

—oOo—

**La paroisse de St. Pierre du Lac.**

Décret canonique du 19 septembre, 1889.

PROCLAMATION DU 18 AOUT, 1890.

Les limites paroissiales et municipales étant les mêmes, voir : proclamation de même date, page 136.

—oOo—

**La paroisse de St. Hubert.**

Décret canonique du 16 novembre, 1885.

PROCLAMATION DU 5 JUIN, 1886.

Les limites pour les fins paroissiales et municipales étant les mêmes, voir : proclamation de même date, page 117.

**Annexion :**

Détachée de St. François-Xavier.

Décret canonique du 4 janvier, 1892.

PROCLAMATION DU 22 AVRIL, 1892.

Pour description, voir : proclamation de même date, page 118.

**Annexion :**

Détachée de St. Cyprien.

Décret canonique du 14 novembre 1891.

PROCLAMATION DU 22 AVRIL, 1892.

Pour description, voir : proclamation de même date, page 118.

—oOo—

**Paroisse de St-Dominique de Newport.**

Décret canonique du 27 mars, 1860.

S. R. B. C. ch. 18. Sec. 46 par 8.

Une étendue de terre d'environ 8 milles de front sur une profondeur d'environ 6 milles, comprenant le canton de Newport et cette partie de la seigneurie de Pabos qui n'est pas comprise dans les paroisse de Notre Dame de la Grande Rivière et Sainte Adélaïde de Pabos telles que canoniquement érigées, bornée au nord-est, par la dite paroisse

of Gaspé and Bonaventure ; on the north-west, by the wild lands of the Crown ; on the south-west, by the river Chigaouet ; and on the south-east, by the Bay of Chaleurs.

**MINUS :** That part comprised in *St. Godefroi*, by proclamation of the 10th February, 1874.

—oOo—

**The parish of St. Benoit Joseph Labre.**

Canonical decree of the 15th October, 1889.

PROCLAMATION OF THE 20th MAY, 1890.

For description, vide : proclamation of same date, folio 137.

—oOo—

**The parish of St. Pierre du Lac.**

Canonical decree of the 19th September, 1889.

PROCLAMATION OF THE 18th AUGUST, 1890.

The parochial and municipal limits being the same, vide : proclamation of same date, folio 136.

—oOo—

**The parish of St. Hubert.**

Canonical decree of the 16th November, 1885.

PROCLAMATION OF THE 5th JUNE, 1886.

The limits for parochial and municipal purposes being the same, vide : proclamation of same date, folio 117.

**Annexion :**

Detached from St. François-Xavier.

Canonical decree of the 4th January, 1892.

PROCLAMATION OF THE 22nd APRIL, 1892.

For description, vide : proclamation of same date, folio 118.

**Annexion :**

Detached from St. Cyprien.

Canonical decree of the 14th November, 1891.

PROCLAMATION OF THE 22nd APRIL, 1892.

For description, vide : proclamation of the same date, folio 118.

—oOo—

**Parish of St-Dominique de Newport.**

Canonical decree of the 27th March, 1860.

C. S. L. C. ch. 18. Sec. 46 par 8.

A tract of territory of about 8 miles in front by a depth of about 6 miles, comprising the township of Newport and that part of the seigniorie of Pabos not included in the parishes of N.-D. de la Grande Rivière and Ste. Adélaïde de Pabos, as canonically erected, bounded on the north-east, by the said parish of Ste. Adélaïde de Pabos ; on the north-

de Ste-Adélaïde de Pabos ; au nord-ouest, par les terres incultes de la Couronne ; au sud-ouest, par la ligne de séparation entre les comtés de Gaspé et de Bonaventure ; au sud-est, par le Golfe St-Laurent.

—oOo—

### Paroisse de St-Michel de Perce.

Décret canonique du 23 mars, 1860.

S. R. B. C. ch. 18. Sec. 46 par 4.

Une étendue de territoire comprenant l'Île Bonaventure de 3 milles de longueur et 2 milles de largeur et partie du canton de Percé, d'un front de 10½ milles, sur une profondeur moyenne de 5½ milles, bornée au nord-est, à l'est et au sud-est, par le Golfe St-Laurent ; au sud-ouest, partie par la ligne qui sépare les lots marqués 16 et Y, dans le premier rang du dit canton de Percé, et partie par la ligne qui sépare les lots marqués 17 et 18 dans le 2nd rang du même canton, la dite ligne étant prolongée jusqu'au canton de Malbay ; au nord-ouest, par le dit canton de Malbay.

—oOo—

### Paroisse de Ste. Brigitte de Maria.

Décret canonique du 30 mars, 1860.

S. R. B. C. ch. 18. Sec. 46, par. 13.

Un territoire de forme irrégulière comprenant une partie du canton de Maria d'une étendue d'environ 7 milles de front sur 7 milles de profondeur, borné à l'est et au nord-est, par la Grande Rivière de Cascapédia ; au nord-ouest, par les terres incultes de la Couronne ; à l'ouest, par le canton de Carleton, depuis les terres incultes de la Couronne jusqu'à la terre de Maxime Audet ; au sud-ouest, par la ligne sud-ouest des terres appartenant au dit Maxime Audet et à Eugène Dugas ; au sud-est, par la Baie des Chaleurs.

—oOo—

### Paroisse de St-Joseph de Carleton.

Décret canonique du 31 mars, 1860.

S. R. B. C. ch. 18, Sec. 46, par. 14.

Une étendue de terre d'environ 36 milles de front sur une profondeur moyenne de 7 milles, comprenant le canton de Carleton et cette partie du canton de Maria, qui se trouve au sud-ouest des terres appartenant à Eugène Dugas et Maxime Audet, et aussi cette partie de la seigneurie de Shoolbred et du canton de Nouvelle, qui se trouve à l'est de la Rivière Shoumanac, le tout borné au nord-est et à l'est, par la paroisse de Ste-Brigitte de Maria ; au nord, par les terres incultes de

west, by the wild lands of the Crown ; on the south-west, by the line of separation between the counties of Gaspé and Bonaventure ; on the south-east, by the Gulf of St-Lawrence.

—oOo—

### Parish of St. Michel de Perce.

Canonical decree of the 23rd March, 1860.

C. S. L. C. ch. 18. Sec. 46, par. 4.

An extent of territory comprising the Island of Bonaventure 3 miles in length and 2 miles in width and part of the township of Percé, of a frontage of 10½ miles by an average depth of 5½ miles, bounded on the north-east, east and south-east, by the Gulf of St. Lawrence ; on the south-west, partly by the line which separates the lots marked 16 and Y, in the 1st range of the said township of Percé and partly by the line which separates the lots marked 17 and 18 in the 2nd range of the same township, the said line being prolonged to the township of Malbay ; on the north-west, by the said township of Malbay.

—oOo—

### Parish of Ste. Brigitte de Maria.

Canonical decree of the 30th March, 1860.

C. S. L. C. ch. 18. Sec. 46, par. 13.

A tract of irregular shape comprising part of the township of Maria and having an extent of about 7 miles in front by 7 miles in depth, bounded on the east and north-east, by the Grand Cascapédia river ; on the north-west, by the wild lands of the Crown ; on the west, by the township of Carleton, from the wild lands of the Crown to Maxime Audet's farm ; on the south-west, by the south-west lines of the farms belonging to the same Maxime Audet and to Eugène Dugas ; on the south-east, by the Bay des Chaleurs.

—oOo—


### Parish of St. Joseph de Carleton.

Canonical decree of the 31st March, 1860.

C. S. L. C. ch. 18. Sec. 46, par. 14.

A tract of land of an extent of about 36 miles in front by an average depth of 7 miles, comprising the township of Carleton and that part of the township of Maria which lies to the south-west of the farms belonging to Eugène Dugas and Maxime Audet, and also that part of the seigniorie of Shoolbred and the township of Nouvelle which lies to the east of the river Shoumanac, the whole bounded on the north-east, by the parish of Sainte Brigitte de Maria ; on the north, by

la Couronne ; à l'ouest, par la rivière Shoumanac ; au sud, partie par la Baie de Ristigouche et partie par la Baie des Chaleurs.

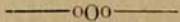


**Paroisse de Ste-Adelaide de Pabos.**

Décret canonique du 26 mars, 1860.

S. R. B. C. ch. 18. Sec. 46, par. 7.

Une étendue de terre d'environ 7 milles de front sur une profondeur de 6 milles, comprenant la partie de la seigneurie de Pabos, qui n'est pas comprise dans la paroisse de N. D. de la Grande Rivière, telle que canoniquement érigée, bornée au nord-est, par la Petite Rivière Pabos ; au nord-ouest, par les terres incultes de la Couronne ; au sud-ouest, partie par la Grande Rivière Pabos, depuis son embouchure jusqu'au point où elle rencontre la ligne de séparation entre la seigneurie de Pabos et le canton de Newport, et partie par la dite ligne de séparation entre la dite seigneurie et le dit canton ; au sud-est, par le Golfe St-Laurent.



**Paroisse de Ste-Luce.**

Décret canonique du 28 août, 1829.

PROCLAMATION DU 12 FÉVRIER, 1835.

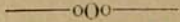
Les limites pour les fins paroissiales et municipales étant les mêmes, voir : proclamation de même date, page 109.

MOINS : Cette partie annexée à St-Anaclel, par proclamation du 6 août, 1861.

MOINS : Cette partie comprise dans Ste-Anne de la Pointe au Père, par proclamation du 10 octobre, 1882.

MOINS : Cette partie comprise dans St-Donat, par proclamation du 10 mars, 1859.

MOINS : Cette partie comprise dans St-Anaclel, par proclamation du 9 mai, 1859.



**Paroisse de Ste-Flavie.**

Décret canonique du 29 août, 1829.

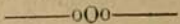
PROCLAMATION DU 12 FÉVRIER, 1835.

Les limites pour les fins paroissiales et municipales étant les mêmes, voir : proclamation de même date, page 84.

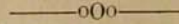
MOINS : Cette partie comprise dans St-Octave de Métis, par proclamation du 11 décembre, 1860.

MOINS : Cette partie comprise dans Ste-Angèle de Mérici, par proclamation du 18 mars, 1869.

MOINS : Cette partie comprise dans St-Joseph de Lepage, par proclamation du 29 septembre, 1873.



the wild lands of the Crown ; on the west, by the river Shoumanac ; on the south, partly by the Bay of Ristigouche and partly by the Bay des Chaleurs.

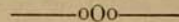


**Parish of Ste. Adelaide de Pabos.**

Canonical decree of the 26th March, 1860.

C. S. L. C. ch. 18. Sec. 46, par. 7.

A tract of an extent of about 7 miles in front by a depth of about 6 miles, comprising a part of the seigniorly of Pabos which is not included in the parish of N. D. de la Grande Rivière, as canonically erected, bounded, on the north-east, by the Little Pabos river ; on the north-west, by the wild lands of the Crown ; on the south-west, partly by the Grand Pabos river from its mouth to the point where it intersects the line of separation between the seigniorly of Pabos and the township of Newport, and partly by the said line of separation between the said seigniorly and the said township ; on the south-east, by the Gulf of St. Lawrence.



**Parish of Ste. Luce.**

Canonical decree of the 28th August, 1829.

PROCLAMATION OF THE 12th FEBRUARY, 1835.


The limits for parochial and municipal purposes being the same, vide : proclamation of same date, folio 109.

MINUS : That part annexed to St. Anaclel, by proclamation of the 6th August, 1861.

MINUS : That part comprised in Ste. Anne de la Pointe au Père, by proclamation of the 10th October, 1882.

MINUS : That part comprised in St. Donat, by proclamation of the 10th March, 1859.

MINUS : That part comprised in St. Anaclel, by proclamation of the 9th May, 1859.



**Parish of Ste. Flavie.**

Canonical decree of the 29th August, 1829.

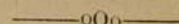
PROCLAMATION OF THE 12th FEBRUARY, 1835.

The limits for parochial and municipal purposes being the same, vide : proclamation of same date, folio 84.

MOINS : That part comprised in St. Octave de Métis, by proclamation of the 11th December, 1860.

MOINS : That part comprised in Ste. Angèle de Mérici, by proclamation of the 18th March, 1869.

MOINS : That part comprised in St. Joseph de Lepage, by proclamation of the 29th September, 1873.



**Paroisse des Sts. Anges Gardiens de  
Cascapédiac.**

Décret canonique du 29 mars, 1860.

S. R. B. C. ch. 18. Sec. 46, par. 12.

Un territoire comprenant le canton de New-Richmond, d'une étendue d'environ 8 milles de front sur une profondeur d'environ 6 milles; borné à l'est, par le canton de Hamilton; au nord, par les terres incultes de la Couronne; à l'ouest et au sud-ouest, par la Grande Rivière Cascapédiac; au sud-est, par la Baie des Chaleurs.

**MOINS :** Cette partie comprise dans St-Charles de Caplan, par proclamation du 20 décembre, 1872.

—oOo—

**Paroisse de St. Ulric de Matane.**

Décret canonique du 17 février, 1869.

PROCLAMATION DU 1er JUIN, 1869.

Les limites pour les fins paroissiales et municipales étant les mêmes, voir : proclamation de même date, page 96.

**Annexion :**

Détachée de la paroisse  
de St. Damase.

Décret canonique du 26 octobre, 1889.

PROCLAMATION DU 20 MARS, 1891.

Tout le territoire formé des lots Nos. quarante-sept et quarante-huit sud-ouest et 48 nord-est, quarante-neuf, cinquante, cinquante et un du sixième rang de la subdivision primitive du canton McNider. Cette étendue de territoire est bornée au nord-ouest et au sud-est respectivement par les lignes entre les rangs cinquième et sixième et les rangs sixième et septième du dit canton McNider; au sud-ouest, par la ligne entre les lots quarante sixième et quarante-septième du dit sixième rang de la subdivision primitive du canton McNider; et au nord-est, par la ligne entre ce dernier canton et celui de Matane.

Lesquels lots Nos. quarante-sept, quarante-huit sud-ouest et 48 nord-est, quarante-neuf, cinquante et cinquante-et-un du dit sixième rang de la subdivision primitive du canton McNider, sont connus sous les numéros sept cent quarante-quatre, sept cent quarante-cinq, sept cent quarante-six, sept cent quarante-sept, sept cent quarante-huit, sept cent quarante-neuf, sept cent cinquante, sept cent cinquante-et-un, sept cent cinquante-deux, sept cent cinquante-trois, sept cent cinquante-quatre, sept cent cinquante-cinq, au plan et livre de renvoi officiels de la paroisse de l'Assomption de Notre-Dame de McNider.

**Parish of Sts. Anges Gardiens de  
Cascapédiac.**

Canonical decree of the 29th March, 1860.

C. S. L. C. ch. 18. Sec. 46, par. 12.

A tract comprising the township of New-Richmond, having an extent of about 8 miles in front by a depth of about 6 miles, bounded on the east, by the township of Hamilton; on the north, by the wild lands of the Crown; on the west and south-west, by the Grand Cascapédiac river; on the south-east, by the Baie des Chaleurs.

**MINUS :** That part comprised in St Charles de Caplan, by proclamation of the 20th December, 1872.

—oOo—

**Parish of St. Ulric de Matane.**

Canonical decree of the 17th February, 1869.

PROCLAMATION OF THE 1st JUNE, 1869.

The limits for parochial and municipal purposes being the same, vide : proclamation of same date, folio 96.

**Annexation :**

Detached from the parish  
of St. Damase.

Canonical decree of the 26th October, 1889.

PROCLAMATION OF THE 20th MARCH, 1891.

All the territory composed of the lots Nos. forty-seven, forty-eight south-west and 48 north-east, forty-nine, fifty, fifty-one of the sixth range of the primitive subdivision of the township McNider. This extent of territory is bounded to the north-west and south-east respectively by the lines between the fifth and sixth ranges and sixth and seventh ranges of the said township McNider; to the south-west, by the line between the lots forty-six and forty-seven of the said sixth range of the primitive subdivision of the township McNider; and to the north-east, by the line between this last township and that of Matane.

The said lots Nos. forty-seven, forty-eight, south-west and 48 north-east, forty-nine, fifty and fifty-one of the said sixth range of the primitive subdivision of the township McNider, are known under numbers seven hundred and forty-four, seven hundred and forty-five, seven hundred and forty-six, seven hundred and forty-seven, seven hundred and forty-eight, seven hundred and forty-nine, seven hundred and fifty, seven hundred and fifty-one, seven hundred and fifty-two, seven hundred and fifty-three, seven hundred and fifty-four, seven hundred and fifty-five, on the official plan and in the book of reference for

Le dit démembrement de la paroisse de Saint-Damase, comprend un territoire d'environ six cent quatre-vingt-sept acres en superficie.

—oOo—  
**Paroisse de L'Assomption de N. D. de la Grande Riviere.**

Décret canonique du 26 mars, 1860.

S. R. B. C. ch. 18, sec. 43, par. 6.

Une étendue de terre d'environ 10 milles de front sur une profondeur de 6 milles, comprenant la seigneurie de la Grande Rivière et une partie de la seigneurie de Pabos et du canton de Percé, bornée au nord-est, par la paroisse de St. Joseph du Cap Désespoir, telle que canoniquement érigée ; au nord-ouest, par les terres incultes de la Couronne ; au sud-ouest, par la petite rivière Pabos ; au sud-est, par le Golfe St. Laurent.

—oOo—  
**Paroisse de St. Joseph du Cap Désespoir.**

Décret canonique du 24 mars, 1860.

S. R. B. C. ch. 18, sec. 46, par. 5.

Une étendue de territoire comprenant cette partie du canton de Percé, connue sous le nom de Cap Désespoir d'environ 7 milles de front sur une profondeur moyenne de 8 milles, bornée au nord-est, par la paroisse de St. Michel de Percé, telle que canoniquement érigée ; au nord-ouest, partie par la paroisse de St. Pierre de la Malbaie, telle que canoniquement érigée, et partie par les terres incultes de la Couronne ; au sud-ouest, par la ligne nord-est de la terre appartenant à Daniel Lelièvre et le prolongement d'icelle jusqu'à l'arrière limite du canton de Percé ; au sud-est, par le Golfe St. Laurent.

—oOo—  
**Paroisse de St. Patrice de Douglastown.**

Décret canonique du 22 mars, 1860.

S. R. B. C. ch. 18, sec. 46, par. 2.

Une étendue de territoire d'environ 8 milles de front, sur la Baie de Gaspé, sur une profondeur d'environ 5½ milles, comprenant partie du canton de Douglas, bornée au nord-est, par la Baie de Gaspé ; au nord, par la rivière St. Jean ; à l'ouest, par le canton de York ; au sud, par le canton de Malbay.

—oOo—  
**Paroisse de St. Martin de la Riviere au Renard.**

Décret canonique du 22 mars, 1860.

S. R. B. C. ch. 18, sec. 46.

Une étendue de territoire comprenant le

the parish of L'Assomption of Notre-Dame of McNider.

The said dismemberment of the parish of Saint Damase, comprising a territory of about six hundred and eighty-seven acres in superficies.

—oOo—  
**Parish of L'Assomption of N. D. de la Grande Riviere.**

Canonical decree of the 26th March, 1860.

C. S. L. C. ch. 18, sec. 46, par. 6.

A tract of an extent of about 10 miles in front by a depth of 6 miles, comprising the seigniory of Grande Rivière and part of the seigniory of Pabos and of the township of Percé, bounded on the north-east, by the parish of St. Joseph du Cap Désespoir, as canonically erected : on the north-west, by the wild lands of the Crown ; on the south-west, by the Little Pabos river ; on the south-east, by the Gulf of St. Lawrence.

—oOo—  
**Parish of St. Joseph du Cap Désespoir.**

Canonical decree of the 24th March, 1860.

C. S. L. C. ch. 18, sec. 46, par. 5.

An extent of territory comprising that part of the township of Percé known by the name of Cap Désespoir, of about 7 miles in front by an average depth of about 8 miles, bounded on the north-east, by the parish of St. Michel de Percé as canonically erected ; on the north-west, partly by the parish of St. Pierre de la Malbaie, as canonically erected and partly by the wild lands of the Crown ; on the south-west, by the north-east line of the farm belonging to Daniel Lelièvre and a prolongation of the same to the rear of the township of Percé ; on the south-east, by the Gulf of Saint Lawrence.

—oOo—  
**Parish of St. Patrice de Douglastown.**

Canonical decree of the 22nd March, 1860.

C. S. L. C. ch. 18, sec. 46, par. 2.

An extent of territory of about 8 miles in front on Gaspé Bay, by a depth of about 5½ miles, comprising part of the township of Douglas, bounded on the north-east, by Gaspé Bay ; on the north, by the river St. John ; on the west, by the township of York ; on the south, by the township of Malbay.

—oOo—  
**Parish of St. Martin de la Riviere au Renard.**

Canonical decree of the 22nd March, 1860.

C. S. L. C. ch. 18, sec. 46.

An extent of territory comprising the

canton de Fox d'environ 15 milles de front sur le fleuve St. Laurent, sur une profondeur moyenne d'environ 6½ milles, bornée au nord-est, par le dit fleuve St. Laurent; à l'ouest, par le canton de Sydenham; au sud, par le canton de Gaspé Baie Nord; à l'est, par le canton de Cap Rosier.

—oOo—

**Paroisse de St. Pierre de la Malbaie.**

Décret canonique du 23 mars, 1860.  
S. R. B. C. ch. 18, sec. 46, par. 3.

Une étendue de territoire de forme irrégulière d'environ 14 milles de front sur une profondeur moyenne de 8½ milles, comprenant le canton de Malbay; bornée au nord, par le canton de Douglas; à l'ouest, par les terres incultes de la Couronne; au sud-est, par le canton de Percé; à l'est et au nord-est, par le Golfe St. Laurent.

MOINS: Cette partie comprise dans St. George de la Malbaie, par proclamation du 28 septembre, 1881.

—oOo—

**Paroisse de St. Joseph de Lepage.**

Détachée de Ste. Flavie.

Décret canonique du 21 avril, 1873.  
PROCLAMATION DU 29 SEPTEMBRE, 1873.

Les limites pour les fins paroissiales et municipales étant les mêmes, voir: proclamation de même date, page 90.

—oOo—

**Paroisse de Ste. Angele de Merici.**

Détachée de Ste. Flavie et de St. Octave.

Décret canonique du 2 juillet, 1868.  
PROCLAMATION DU 18 MARS, 1869.

Les limites pour les fins paroissiales et municipales étant les mêmes, voir: proclamation de même date, page 89.

—oOo—

**Paroisse de St. Donat.**

Détachée de Ste. Luce.

Décret canonique du 16 juillet, 1868.  
PROCLAMATION DU 10 MARS, 1869.

Les limites pour les fins paroissiales et municipales étant les mêmes, voir: proclamation de même date, page 88.

—oOo—

**Paroisse de St. Gabriel.**

Décret canonique du 10 février, 1873.  
PROCLAMATION DU 6 DECEMBRE, 1873.

Les limites pour les fins paroissiales et

township of Fox of about 15 miles in front on the river St. Lawrence, by an average depth of about 6½ miles, bounded on the north-east, by the said river St. Lawrence; on the west, by the township of Sydenham; on the south, by the township of Gaspé Bay North; on the east, by the township of Cap Rosier.

—oOo—

**Parish of St. Pierre de la Malbaie.**

Canonical decree of the 23rd March, 1860.  
C. S. L. C. ch. 18, sec. 46, par. 3.

An extent of territory of irregular shape of about 14 miles in front by an average depth of 8½ miles, comprising the township of Malbay; bounded on the north, by the township of Douglas; on the west, by the wild lands of the Crown; on the south-east, by the township of Percé; on the east and north-east, by the Gulf of St. Lawrence.

MINUS: That part comprised in St. George de la Malbaie, by proclamation of the 28th September, 1881.

—oOo—

**Parish of St. Joseph de Lepage.**

Detached from Ste. Flavie.

Canonical decree of the 21st April, 1873.  
PROCLAMATION OF THE 29th SEPTEMBER, 1873.

The limits for parochial and municipal purposes being the same, vide: proclamation of the same date, folio 90.

—oOo—

**Parish of Ste. Angele de Merici.**

Detached from Ste. Flavie and St. Octave.

Canonical decree of the 2nd July, 1868.  
PROCLAMATION OF THE 18th MARCH, 1869.

The limits for parochial and municipal purposes being the same, vide: proclamation of same date, folio 89.

—oOo—

**Parish of St. Donat.**

Detached from Ste. Luce.

Canonical decree of the 16th July, 1868.  
PROCLAMATION OF THE 10th MARCH, 1869.

The limits for parochial and municipal purposes being the same, vide: proclamation of same date, folio 88.

—oOo—

**Parish of St. Gabriel.**

Canonical decree of the 10th February, 1873. ■  
PROCLAMATION OF THE 6th DECEMBER, 1873.

The limits for parochial and municipal

municipales étant les mêmes, *voir* : proclamation de même date, page 106.

—oOo—

**Paroisse de St. Anaclet de Lessard.**

Détachée de Ste. Luce et de Rimouski.

Décret canonique du 10 mars, 1858.

PROCLAMATION DU 9 MAI, 1859.

Les limites pour les fins paroissiales et municipales étant les mêmes, *voir* : proclamation de même date, page 85.

**Annexion :**

Détachée de Ste. Luce.

Décret canonique du 19 mars, 1861.

PROCLAMATION DU 6 AOUT, 1861.

Pour description, *voir* : proclamation de même date, page 86.

**Annexion :**

Détachée de Rimouski.

Décret canonique du 13 décembre, 1861.

PROCLAMATION DU 4 JUIN, 1862.

Pour description, *voir* : proclamation de même date, page 86.

**Annexion :**

Détachée du canton de Neigette.

Décret canonique du 12 mars, 1892.

PROCLAMATION DU 27 JUIN, 1892.

Tout le territoire qui comprend cette partie des deux premiers rangs du canton Neigette, comprise entre les lots Nos. onze inclusivement et soixante-et-un, aussi inclusivement du premier rang du dit canton, et les lots correspondants du deuxième rang, compris entre la moitié sud-ouest du lot No. six inclusivement, et le lot No. trente-sept, aussi inclusivement, du canton Neigette. Lequel territoire est borné comme suit, savoir : au nord-ouest, par les lignes de séparation entre les seigneuries Lessard, Rimouski et le canton Neigette ; au sud-est, par la ligne de séparation entre les deuxième et troisième rangs du canton Neigette ; au nord-est, par la paroisse Saint-Donat ou par la ligne de séparation entre les lots Nos. dix et onze du premier rang, laquelle est continuée à travers le lot No. six du second rang du canton Neigette ; au sud-ouest, par la paroisse Sainte-Blandine ou par la ligne de séparation entre les lots Nos. soixante-et-un et soixante-deux du premier rang, et la ligne de séparation entre les lots Nos. trente-sept et trente-huit du deuxième rang du susdit canton Neigette.

purposes being the same, *vide* : proclamation of same date, folio 106.

—oOo—

**Parish of St. Anaclet de Lessard.**

Detached from Ste. Luce and Rimouski.

Canonical decree of the 10th March, 1858.

PROCLAMATION OF THE 9th MAY, 1859.

The limits for parochial and municipal purposes being the same, *vide* : proclamation of same date, folio 85.

**Aunexation :**

Detached from Ste. Luce.

Canonical decree of the 19th March, 1861.

PROCLAMATION OF THE 6th AUGUST, 1861.

For description, *vide* : proclamation of same date, folio 86.

**Annexation**

Detached from Rimouski.

Canonical decree of the 13th December, 1861.

PROCLAMATION OF THE 4TH JUNE, 1862.

For description, *vide* : proclamation of same date folio 86.

**Annexion :**

Detached from the township of Neigette.

Canonical decree of the 12th March, 1892.

PROCLAMATION OF THE 27TH JUNE, 1892.

All the territory which comprises that portion of the first two ranges of the township of Neigette, comprised between lots Nos. eleven inclusively, and sixty-one, likewise inclusively, of the first range of the said township, and the corresponding lots of the second range, comprised between the south-west half of lot No. six inclusively, and lot No. thirty-seven, likewise inclusively, of the township of Neigette. Which said territory is bounded as follows, to wit : on the north-west, by the boundary lines between the seignories Lessard and Rimouski and the township of Neigette ; on the south-east, by the division line between the second and third ranges of the township of Neigette ; on the north-east, by the parish of Saint Donat or by the line of separation between lots Nos. ten and eleven of the first range, which is continued across lot No. six of the second range of the township of Neigette ; on the south-west, by the parish of Sainte Blandine or by the line of separation between lots Nos. sixty-one and sixty-two, of the first range, and the line of separation between lots thirty-seven and thirty-eight of the second range of the said township of Neigette.

Lequel territoire, à être annexé à la paroisse de Saint-Anaclet, forme une superficie d'environ huit mille trois cent quarante-huit acres, plus ou moins.

Les numéros des lots ci-dessus mentionnés sont pris d'après le numérotage de l'arpentage primitif.

—oOo—  
**Paroisse de Ste. Marie de Sayabec.**

Détachée partie de  
 MacNider.

Décret canonique du 29 novembre, 1894.

PROCLAMATION DU 1<sup>er</sup> AVRIL, 1895.

La paroisse de Sainte-Marie de Sayabec, formée de partie des cantons Awantjish et McNider, ainsi que de la partie nord de la seigneurie Matapédia, dans le comté de Matane, comprend un territoire de forme irrégulière borné comme suit, savoir : au nord-ouest, par la ligne qui sépare les rangs onze et douze du canton McNider et fait la limite sud-est de la paroisse Saint-Damase ; au nord-est, partie par la ligne qui sépare les lots numéros quarante-neuf et cinquante, dans le douzième rang du dit canton McNider et partie par le prolongement de cette ligne à travers les terres vacantes de la Couronne et les terres non arpentées de la seigneurie du lac Matapédia jusqu'à la petite rivière Matane ; à l'est et au sud-est, partie par la dite petite rivière Matane (à l'est du lac Matapédia), partie par une ligne droite menée en travers du lac Matapédia depuis l'embouchure de cette rivière jusqu'à la ligne séparative des lots numéros cent cinq et cent six, du premier rang de la dite seigneurie, et partie par la ligne qui sépare les lots numéros cent cinq et cent six dans chacun des premiers, deuxième et troisième rangs de la seigneurie du lac Matapédia, laquelle ligne est la borne nord-ouest de la paroisse de Saint-Pierre du lac Matapédia ; au sud et au sud-est, partie par le fronton de la dite seigneurie Matapédia et partie par la ligne qui sépare le cinquième du sixième rang du canton Awantjish ; au sud-ouest, par la ligne qui sépare le lot numéro quarante-neuf du lot numéro cinquante dans les rangs cinq, quatre et trois du dit canton Awantjish ; au nord-ouest, par la ligne qui sépare le deuxième rang du troisième du dit canton Awantjish ; au sud-ouest et à l'ouest, par la ligne qui sépare la dite seigneurie du lac Matapédia du dit canton Awantjish courant vers le nord jusqu'à l'arrière ligne du rang nord-est du chemin Matapédia ou chemin Kempt ; de là, suivant cette arrière ligne jusqu'au canton McNider, puis ensuite suivant cette même arrière ligne vers l'ouest, dans le dit canton McNider, jusqu'au point où elle rencontre le fronton qui sépare le douzième rang du on-

Which territory, to be annexed to the parish of Saint Anaclet, forms a superficies of about eight thousand three hundred and forty-eight acres, more or less.

The numbers of the lots hereinabove mentioned are taken from the numbering of the original survey.

—oOo—  
**Parish of Ste. Marie de Sayabec.**

Detached partly from  
 MacNider.

Canonical decree of the 29th November, 1894.

PROCLAMATION OF THE 1<sup>st</sup> APRIL, 1895.

The parish of Sainte Marie de Sayabec, formed of part of the townships Awantjish and McNider, and also of the north part of the seigniorie of Matapédia, in the county of Matane, comprises a territory of irregular outline, bounded as follows, to wit : on the north-west, by the line which separates the ranges eleven and twelve, of the township of McNider, and forms the south-eastern limit of the parish of Saint Damase ; on the north-east, partly by the line which separates the ranges forty-nine and fifty in the twelfth range of the said township McNider, and partly by the prolongation of this line across the vacant lands of the Crown and the un-surveyed lands of the seigniorie of lake Matapédia to the little Matane river ; on the east and south-east, partly by the said little Matane river (to the east of lake Matapédia), partly by a straight line drawn across lake Matapédia from the mouth of this river to the line separating lots one hundred and five and one hundred and six of the first range of the said seigniorie, and partly by the line which separates lots numbers one hundred and five and one hundred and six, in each of the first, second and third ranges of the seigniorie of lake Matapédia, which line is the north-west boundary of the parish of Saint Pierre du Lac Matapédia ; on the south and south-east, partly by the front of the said seigniorie Matapédia, and partly by the line which separates the fifth from the sixth range of the township Awantjish ; on the south-west, by the line which separates lot number forty-nine from lot number fifty in the ranges five, four and three, of the said township Awantjish ; on the north-west, by the line which separates the second range from the third of the said township Awantjish ; on the south-west and on the west, by the line which separates the said seigniorie of lake Matapédia from the said township Awantjish, running towards the north, to the rear line of the range north-east of the Matapédia road or Kempt road, and from thence, along this rear line to the township McNider, and following the same rear line towards the

zième du dit canton McNider, près du lac Malfait. La dite paroisse de Sainte-Marie de Sayabec comprenant une étendue de territoire de forme irrégulière d'environ cinquante-trois milles en superficie.

—oOo—

**Paroisse de St. Albert de Gaspé.**

Décret canonique du 27 janvier, 1875.

PROCLAMATION DU 21 JUIN, 1875.

Toute cette partie du canton de Baie de Gaspé-Nord, située à l'ouest de la ligne de division des lots numéros vingt-sept et vingt-huit, dans le premier rang, et à l'ouest de la ligne de division des lots dix-huit et dix-neuf, dans le second rang du dit canton, et la partie non divisée du dit canton, se trouvant à l'ouest de la dite ligne de démarcation, entre les lots numéros 18 et 19 du second rang, même dite ligne continuée vers le nord, jusqu'à la rencontre de la ligne frontière entre le canton de Baie de Gaspé-Nord, et celui de Fox, plus les quarante-huit premiers lots du premier rang du canton de Sydenham-Sud, comprend encore tout le canton de Baie de Gaspé-Sud les premier et second rangs, et le rang A et le second rang nord du canton de York, et enfin les lots A, B, 1, 2, 3, 4 et 5 du rang du Banc de Sable, dans le canton de Douglas; bornée à l'ouest, partie par la ligne de division entre Baie de Gaspé-Nord et Sydenham Sud, le bras nord de la rivière Darmouth et la ligne de séparation entre le canton de Baie de Gaspé-Sud et celui de Galt, et partie par la ligne de séparation de York et Baillargeon; au sud, partie par la rivière Darmouth, depuis la ligne de division entre Baie de Gaspé-Nord et Galt, jusqu'à la ligne de division entre Baillargeon et York, et partie par la rivière Saint-Jean, et enfin par la ligne de limite en profondeur des lots A, B, 1, 2, 3, 4 et 5 du rang du Banc de Sable, dans le canton de Douglas; à l'est, partie par la ligne de division entre York et Douglas, depuis la rivière Saint-Jean, courant nord, jusqu'à la limite sud du rang du Banc de Sable, les eaux de la Baie de Gaspé, et partie par une ligne passant entre les lots numéros 27 et 28 dans le premier rang, et les lots 18 et 19 du deuxième rang du canton de Baie de Gaspé-Nord, même ligne continuée jusqu'à la rencontre de la ligne frontière de Fox et Baie de Gaspé-Nord; et enfin au nord-est, par la ligne frontière entre Baie de Gaspé-Nord et Fox, et la ligne de limite en profondeur du 1er rang de Sydenham-Sud.

west in the said township McNider to the point where it meets the front between the twelfth range and the eleventh range of the said township McNider, near lake Malfait. The said parish of Sainte Marie de Sayabec, comprising a tract of territory of irregular outline of about fifty-three miles in area.

—oOo—

**Parish of St. Albert de Gaspé.**

Canonical decree of the 27th January, 1875.

PROCLAMATION OF THE 21st JUNE, 1875.

All that part of the township of Gaspé Bay North, situate to the west of the line of division between lots numbers twenty-seven and twenty-eight, in the first range, and west of the line of division between lots eighteen and nineteen, in the second range of the said township, and that part of the unsubdivided portion of the said township, which lies to the west of the said line of demarcation between the lots numbers 18 and 19 of the second range, continued northwards, to the intersection of the main outline between the townships of Gaspé Bay North and Fox; in addition, the first forty-eight lots of the first range of the township of Sydenham South part, also, the whole of the township of Gaspé Bay South, the first and second ranges, range letter A, and the second range north of the township of York, and lastly the lots letters A and B, and numbers 1, 2, 3, 4 and 5, and Sandy Beach range, in the township of Douglas; being bounded to the west, partly by the line of division between Gaspé Bay North and Sydenham-South, the north arm of Darmouth river, and the line of separation between the township of Gaspé Bay South and that of Galt, and partly by the line of separation between York and Baillargeon; to the south partly by the river Darmouth, from the line of division between Gaspé Bay North and Galt, to the line of division between Baillargeon and York, and partly by the river Saint John, and lastly by the depth line of the lots letters A and B, and numbers 1, 2, 3, 4 and 5, of Sandy Beach range, in the township of Douglas; to the east, partly by the division line between York and Douglas, from the river Saint John, northwards, to the south limit of Sandy Beach range, and by the waters, of Gaspé Bay, and partly by a line passing between the lots numbers 27 and 28 in the first range and lots numbers 18 and 19 of the second range of the township of Gaspé Bay North, and the same line continued to the intersection of the main outline of Fox and Gaspé Bay North; and lastly, to the north-east, by the main outline between Gaspé Bay North and Fox, and by the depth line of the first range of Sydenham South.

DIOCÈSE DE SHERBROOKE.

DIOCESE OF SHERBROOKE.

Erigé le 23 août, 1874.

Erected on the 23rd August, 1874.

**Paroisse de St-Hippolyte de Wotton.**

Décret canonique du 26 mars, 1856.

PROCLAMATION DU 6 SEPTEMBRE, 1856.

Une étendue de territoire de six milles de largeur sur dix de profondeur, bornée comme suit : au nord, partie par le canton de Tingwick et partie par le canton de Shipton ; au sud-ouest, partie par le canton de Windsor et partie par le canton de Stoke ; au nord-est, par le canton de Ham, et au sud, partie par le douzième rang du canton de Wotton, jusqu'au 30e lot inclusivement, et partie par les treizième et quatorzième rangs du dit canton de Wotton.

MOINS : Cette partie annexée à St-Camille, par proclamation du 23 juin, 1879.

—oO—

**La paroisse de St-Philippe de Windsor.**

Décret canonique du 23 août, 1879.

PROCLAMATION DU 7 FÉVRIER, 1890.

Tout le territoire comprenant les lots des septième, huitième, neuvième, dixième, onzième, douzième, treizième, quatorzième et quinzième rangs du dit canton, moins les lots vingt-cinq, vingt-six, vingt-sept et vingt-huit du quinzième rang de Windsor, et les lots vingt-six, vingt-sept et vingt-huit dans le quatorzième rang du même canton. La dite paroisse est bornée au sud-ouest partie par la rivière de Saint François, partie par la ligne de rang séparant les lots vingt-cinq dans les rangs quatorze et quinze, ainsi que par la ligne de rang séparant les lots vingt-six, vingt-sept et vingt-huit dans les rangs treize et quatorze ; au nord-ouest, par le canton de Cleveland ; au nord-est, par la municipalité du canton de Saint George de Windsor, au sud-est, partie par le canton de Stoke, partie par la ligne de division entre les lots vingt-quatre et vingt-cinq dans le quinzième

**Parish of St. Hippolyte de Wotton.**

Canonical decree of the 26th March, 1856.

PROCLAMATION OF THE 6th SEPTEMBER, 1856.

An extent of territory of six miles in breadth by ten in depth, bounded as follows : towards the north, partly by the township of Tingwick and partly by the township of Shipton ; towards the south-west, partly by the township of Windsor and partly by the township of Stoke ; towards the north-east, by the township of Ham ; and towards the south, partly by the twelfth range of the township of Wotton, as far as the thirtieth lot inclusive, and partly by the thirteenth and fourteenth ranges of said township of Wotton.

MINUS : That part annexed to St-Camille, by proclamation of the 23rd June, 1879.

—oO—

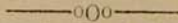
**The parish of St. Philippe de Windsor.**

Canonical decree of the 23rd August, 1879.

PROCLAMATION OF THE 7th FEBRUARY, 1890.

All the territory comprising all the lots of the seventh, eighth, ninth, eleventh, twelfth, thirteenth, fourteenth and fifteenth ranges of the said township, not including the lots twenty-five, twenty-six, twenty-seven and twenty-eight of the fifteenth range of Windsor, and the lots twenty-six, twenty-seven and twenty-eight in the fourteenth range of the same township. The said parish is bounded to the south-west, partly by the river Saint François, partly by the range line separating the lots twenty-five in the ranges fourteen and fifteen as well as by the range line separating the lots twenty-six, twenty-seven and twenty-eight in the ranges thirteen and fourteen : to the north-west, by the township of Cleveland ; to the north-east, by the municipality of the township of Saint George de Windsor ; to the south-east, partly by the township of Stoke, partly by the division line

rang et par la ligne de division entre les lots vingt-cinq et vingt-six dans le quatorzième rang du dit canton de Windsor. La dite paroisse de Saint Philippe de Windsor, formant un territoire d'environ trente-sept mille six cents acres en superficie.



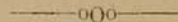
**La paroisse de St-Adrien de Ham.**

Décret canonique du 28 avril, 1890.

PROCLAMATION DU 17 JANVIER, 1891.

Le territoire comprenant tous les lots depuis le premier inclusivement jusqu'au quatorzième aussi inclusivement, dans chacun des premier, second, troisième, quatrième, cinquième, sixième, septième, huitième et neuvième rangs du canton d'Ham-Nord. Le dit territoire étant borné comme suit, savoir: au sud-est, par la paroisse de de Saint-Joseph de Ham-Sud, c'est-à-dire par la ligne de séparation entre les rangs neuf et dix du canton de Ham-Nord; au sud-ouest, par le canton de Wotton; au nord-ouest, par le canton de Tingwick et au nord-est, par la paroisse des Saints Anges de Ham, c'est-à-dire par la ligne de séparation entre les lots Nos. quatorze et quinze dans les rangs premier, second, troisième, quatrième, cinquième, sixième, septième, huitième et neuvième du dit canton de Ham-Nord.

La dite paroisse de Saint Adrien formant un territoire d'environ vingt-trois mille huit cent trente-neuf acres en superficie.




**La paroisse de St. Zenon de Piopolis.**

Décret canonique du 12 mars, 1890.

PROCLAMATION DU 8 OCTOBRE, 1890.

Tout le territoire formé des deux premiers rangs du canton de Clinton, les deux premiers rangs et une partie des troisième, quatrième, cinquième et sixième rangs du canton de Marston, lequel territoire est borné comme suit, savoir: Au nord, en partie par la ligne de division des lots numéros vingt-deux et vingt-trois des sixième, cinquième, quatrième et troisième rangs du dit canton de Marston, en partie par le lac Mégantic et en partie par le canton de Ditchfield, dans le comté de Beauce; à l'est, en partie par le dit lac Mégantic, en partie par le dit canton de Ditchfield, et en partie par le canton de Louise dans le dit comté de Beauce; au sud, en partie par le troisième rang du canton de Clinton et en partie par le canton de Chesham, à l'ouest, en partie par le dit canton de Chesham et en partie par le septième rang du dit

between the lots twenty-four and twenty-five in the fifteenth range and by the division line between the lots twenty-five and twenty-six in the fourteenth range of the said township of Windsor. The said parish of St-Philippe de Windsor forming a territory of about thirty-seven thousand six hundred acres in superficies.



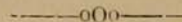
**The parish of St. Adrien de Ham.**

Canonical decree of the 28th April, 1890.

PROCLAMATION OF THE 17th JANUARY, 1891.

The territory comprising all the lots from the first inclusively, as far as the fourth also inclusively, in each of the first, second, third, fourth, fifth, sixth, seventh, eighth and ninth ranges of the township of North-Ham. The said territory bounded as follows, to wit: to the south-east, by the parish of St. Joseph of South-Ham, to wit: by the division line between the ranges nine and ten of the township North-Ham, to the south-west, by the township of Wotton, to the north-west, by the township of Lingwick and to the north-east, by the parish of the Saints Anges of Ham, by the division line between the lots Nos. fourteen and fifteen in the first, second, third, fourth, fifth, sixth, seventh, eighth and ninth ranges of the said township of North-Ham.

The said parish of Saint Adrien being a territory of about twenty-three thousand eight hundred and thirty-nine acres in superficies.



**The parish of St. Zenon de Piopolis.**

Canonical decree of the 12th March, 1890.

PROCLAMATION OF THE 8th OCTOBER, 1890.

All the territory composed of the two first ranges of the township of Clinton, the two first ranges and a part of the third, fourth, fifth and sixth ranges of the township of Marston, which territory is bounded as follows, to wit: On the north, partly by the division line of lots numbers twenty-two and twenty-three of the sixth, fifth, fourth and third ranges of the said township of Marston, partly by the lake Megantic and partly by the township of Ditchfield in the county of Beauce; on the east, partly by the said lake of Megantic, partly by the said township of Ditchfield and partly by the township Louise in the said county of Beauce; on the south, partly by the third range of the township of Clinton and partly by the township of Chesham; on the west, partly by the said township of Chesham, and partly by the seventh

canton de Marston. La dite paroisse de Saint Zénon de Piopolis contenant une superficie de trente-trois mille quatre cents acres, plus ou moins.

—oOo—

**La paroisse de St. Adolphe de Dudswell.**

Décret canonique du 17 juillet, 1891.

PROCLAMATION DU 19 NOVEMBRE, 1891.

Tout le territoire situé dans le canton de Dudswell, dans le comté de Wolfe, comprenant : 1° Tous les lots depuis le lot numéro huit inclusivement jusqu'au lot numéro vingt-huit aussi inclusivement des premier, deuxième, troisième et quatrième rangs du canton de Dudswell ; 2° Tous les lots des rangs cinq, six, sept et huit du canton de Dudswell susdit, lequel territoire est borné comme suit, savoir - Vers le nord-ouest, par la ligne de rang divisant les huitième et neuvième rangs du dit canton ; vers le sud-est, par la ligne limitative entre ce canton et les cantons du Bury et Lingwick ; vers le nord-est, par la ligne limitative entre Dudswell et les cantons de Weedon et Lingwick ; vers le sud-ouest, partie par la ligne limitative entre le susdit canton de Dudswell et la canton de Stoke et partie par la ligne de division des lots numéros sept et huit de chacun des rangs un, deux, trois et quatre du susdit canton de Dudswell.

La dite paroisse de Saint Adolphe de Dudswell formant un territoire d'environ trente-quatre mille acres en superficie.

—oOo—

**Paroisse de St-Joseph d'Ely.**

Décret canonique du 1er août, 1856.

PROCLAMATION DU 28 FÉVRIER, 1865.

Comprendra tout le canton d'Ely, moins la partie déjà renfermée dans la paroisse de St-Jean-Baptiste de Roxton ; formant une étendue de territoire d'environ 9½ milles de front, sur environ 11 milles de profondeur, bornée comme suit, savoir : au nord, partie par la ligne qui sépare les 23es des 24es numéros, dans les 11e, 10e 9e, 8e et 7e rangs du dit canton d'Ely, partie par le canton d'Acton ; au nord-est, par le canton de Melbourne à l'est, par le canton de Brompton ; au sud, par le canton de Stukely ; à l'ouest, partie par la ligne qui sépare les 7e et 6e rangs du dit canton d'Ely, et partie par le canton de Roxton.

—oOo—

range of the said township of Marston. The said parish of Saint Zénon de Piopolis, containing in superficies thirty-three thousand four hundred acres, more or less.

—oOo—

**The parish of St. Adolphe de Dudswell.**

Canonical decree of the 17th July, 1891.

PROCLAMATION OF THE 19th NOVEMBER, 1891.

All the territory situate in the township of Dudswell, in the county of Wolfe, comprising: 1° All the lots from lot number eight inclusively, as far as lot number twenty-eight, also inclusively, of the first, second, third and fourth ranges of the township of Dudswell ; 2° All the lots of the ranges five, six, seven and eight of the township of Dudswell aforesaid, the said territory is bounded as follows, to wit : Towards the north-west, by the boundary line dividing the eighth and ninth ranges of the said township ; towards the south-east, by the liminary line between this township and the townships Bury and Lingwick ; towards the north-east, by the liminary line between Dudswell and the townships Weedon and Lingwick ; towards the south-west, partly by the liminary line between the aforesaid township of Dudswell and the township of Stoke and partly by the division line of the lots numbers seven and eight of each of the ranges one, two, three and four of the aforesaid township of Dudswell.

The said parish of Saint Adolphe de Dudswell forming a territory of about thirty-four thousand acres in superficies.

—oOo—

**Parish of St. Joseph d'Ely.**

Canonical decree of the 1st August, 1856.

PROCLAMATION OF THE 28th FEBRUARY, 1865.

Shall comprise all the township of Ely, with the exception of that part already enclosed in the parish of St. Jean Baptiste de Roxton ; forming an extent of territory of about 9½ miles in front, by about 11 miles in depth, bounded as follows, to wit : to the north, partly by the line which separates the Nos. 23 from Nos. 24 in the 11th, 10th, 9th, 8th and 7th ranges of the township of Ely, and partly by the township of Acton ; to the north-east, by the township of Melbourne ; to the east, by the township of Brompton ; to the south, by the township of Stukely ; to the west, partly by the line which separates the 7th and 6th ranges of the said township of Ely, and partly by the township of Roxton.

—oOo—

**La paroisse de La Decollation de St. Jean-Baptiste.**

Décret canonique du 10 janvier, 1878.

PROCLAMATION DU 18 AOÛT, 1890.

Partie du canton Ditton et tout le canton d'Emberton, comté de Compton, forme un territoire de forme irrégulière, bornée comme suit, savoir : vers le nord, par la ligne entre les huitième et neuvième rangs du canton Ditton ; vers le sud, partie par la ligne qui sépare le canton Ditton du canton Auckland et partie par la ligne limitative entre le Canada et les Etats-Unis d'Amérique ; vers l'est, par le canton Chesham ; et vers l'ouest, partie par la dite ligne limitative entre le Canada et les Etats-Unis d'Amérique et partie par la ligne qui sépare les cantons Auckland et New-Port des cantons Emberton et Ditton.

La dite paroisse de la Décollation de Saint-Jean-Baptiste formant un territoire d'environ trente mille trois cent quarante acres.

—oOo—

**La paroisse de Ste. Cécile de Whitton.**

Décret canonique du 23 mai, 1890.

PROCLAMATION DU 5 FÉVRIER, 1891.

Un territoire comprenant tous les lots depuis le lot numéro soixante-quatre inclusivement jusqu'au lot numéro cent douze inclusivement des premier et second rangs ; tous les lots depuis le lot numéro un inclusivement jusqu'au lot numéro trente-sept inclusivement des troisième et quatrième rangs, tous les lots depuis le numéro un inclusivement jusqu'au lot numéro trente-huit inclusivement des cinquième, sixième, septième et huitième rangs, et tous les lots depuis le lot numéro un inclusivement jusqu'au lot trente-neuf inclusivement du neuvième rang du dit canton Whitton, le dit territoire étant borné comme suit, savoir : au nord-ouest, par le canton Winslow ; au nord-est, par le canton de Gayhurst, comté de Beauce ; au sud-est, par la ligne de division entre les rangs neuf et dix du dit canton Whitton ; et, au sud-ouest, partie par la ligne de division entre les lots numéros soixante-et-trois et soixante-et-quatre des rangs un et deux du canton Whitton et partie par la ligne de séparation entre le premier rang nord-est et les lots numéros un des rangs trois, quatre, cinq, six, sept, huit et neuf du sud dit canton Whitton.

La dite paroisse de Sainte-Cécile formant un territoire d'environ cinquante-quatre milles en superficie.

—oOo—

**The parish of La Decollation de St. Jean-Baptiste.**

Canonical decree of the 10th January, 1878.

PROCLAMATION OF THE 18TH AUGUST, 1890.

Part of township Ditton and the township of Emberton, county of Compton, forming a territory of irregular outline, bounded as follows, to wit : to the north, by the line between the eighth and ninth ranges of the township Ditton ; to the south, partly by the line which separates the township Ditton from the township Auckland, and partly by the boundary line between Canada and the United States of America ; to the east, by the township Chesham ; and to the west, partly by the said boundary line between Canada and the United States of America, and partly by the line which separates the townships Auckland and New-Port from the townships Emberton and Ditton.

The said parish of "La Décollation de Saint-Jean-Baptiste," forming a territory of about thirty thousand and three hundred and forty acres.

—oOo—

**The parish of Ste. Cécile de Whitton.**

Canonical decree of the 23rd May, 1890.

PROCLAMATION OF THE 5th FEBRUARY, 1891.

A territory comprising all the lots from lot number sixty-four inclusively, as far as lot number one hundred and twelve inclusively, of the first and second ranges ; all the lots from lot number one inclusively, as far as lot number thirty-seven inclusively, of the third and fourth ranges ; all the lots from lot number one inclusively, as far as lot number thirty-eight inclusively, of the fifth, sixth, seventh and eighth ranges, and all the lots from lot number one inclusively, as far as lot thirty-nine inclusively, in the ninth range of the said township of Whitton ; the said territory is bounded as follows, to wit : on the north-west, by the township Winslow ; to the north-east, by the township Gayhurst, county of Beauce ; to the south-east, by the division line between the ranges nine and ten of the said township Whitton ; finally, to the south-west, partly by the division line between the lots numbers sixty-three and sixty-four of the ranges one and two of the township Whitton, and partly by the division line between the first north-east range, and the lots numbers one of the ranges three, four, five, six, seven, eight and nine of the aforesaid township of Whitton.

The said parish of Sainte Cécile forming a territory of about fifty-four miles in superficies.

—oOo—

**Paroisse de Ste. Anne de Stukely.**

Décree canonique du 1er août, 1856.

PROCLAMATION DU 17 SEPTEMBRE 1858.

Comprendra et sera composée des 14 premiers numéros des lots dans chacun des onze rangs du canton de Stukely, formant une étendue de territoire d'environ 5½ milles de front sur environ 11 milles de profondeur, bornée comme suit, savoir : au sud, par le canton de Bolton ; à l'ouest, par le canton de Shefford ; au nord, par le canton d'Ely ; et à l'est, par la ligne qui sépare les Nos. 14 des Nos. 15 dans chacun des onze rangs du dit canton de Stukely.

*MOINS : Cette partie comprise dans St. Bernardia de Waterloo, par proclamation du 26 mars, 1867.*

—oOo—

**Paroisse de Ste. Hedwidge.**

Décree canonique du 27 mai 1865.

PROCLAMATION DU 7 JUILLET, 1865.

Toute cette partie du canton de Clifton, dans le comté de Compton, d'une étendue de territoire d'environ 7 milles de front sur environ 7 milles de profondeur, bornée comme suit, savoir : au nord, par les lots Nos. 18 dans les 5e, 6e, 7e, 8e, 9e, 10e et 11e rangs du canton de Clifton ; à l'est, par le 4e rang du dit canton ; au sud, par les cantons de Hereford et Barford ; et à l'ouest, par le canton de Compton.

—oOo—

**Paroisse de St. Malo.**

Décree canonique du 16 août, 1863.

PROCLAMATION DU 19 DECEMBRE, 1863.

La paroisse de St. Malo, formant partie du canton d'Auckland, située dans le comté de Compton, comprendra une étendue de territoire d'environ 150 arpents de front sur 155 arpents de profondeur, bornée comme suit : vers le nord, par le 7e rang du dit canton d'Auckland ; vers l'est, par la ligne de la province ; vers le sud, par le canton de Hereford ; et vers l'ouest, par le canton de Clifton.

N. B. Le territoire de la proclamation du 19 décembre, 1863 se trouve inclus dans celui de la proclamation du 29 avril, 1891.

Décree canonique du 9 décembre, 1890.

PROCLAMATION DU 29 AVRIL, 1891.

Tout le territoire formant partie des cantons d'Auckland et Clifton, et comprenant : 1° Tous les lots depuis le lot No. un inclusivement jusqu'au lot No. quinze aussi inclusivement

**Parish of Ste. Anne de Stukely.**

Canonical decree of the 1st August, 1856.

PROCLAMATION OF THE 17th SEPTEMBER, 1858.

Shall comprise and be composed of the 14 first Nos. of lots in each of the eleven ranges of the township of Stukely, forming an extent of territory of about 5½ miles in front by about 11 miles in depth, bounded as follows, that is to say : towards the south, by the township of Bolton ; towards the west, by the township of Shefford ; towards the north, by the township of Ely ; and towards the east, by the line which separates the Nos. 14 from the No. 15, in each of the eleven ranges of the said township of Stukely.

*MINUS : That part comprised in St. Bernardia de Waterloo, by proclamation of the 26th March, 1867.*

—oOo—

**Parish of Ste. Hedwidge.**

Canonical decree of the 27th May, 1865.

PROCLAMATION OF THE 7th JULY, 1865.

All that part of the township of Clifton, in the county of Compton, of an extent of territory of about 7 miles in front by about 7 miles in depth, bounded as follows, to wit : to the north, by the lots Nos. 18 in the 5th, 6th, 7th, 8th, 9th, 10th and 11th ranges of the township of Clifton ; to the east, by the 4th range of the said township ; to the south, by the townships of Hereford and Barford ; and to the west, by the township of Compton.

—oOo—

**Parish of St. Malo.**

Canonical decree of the 16th August, 1863.

PROCLAMATION OF THE 19th DECEMBER, 1863.

The parish of Saint Malo, forming part of the township of Auckland, situate in the county of Compton, shall comprise an extent of territory of about 150 arpents in front by 155 arpents in depth, bounded as follows : towards the north, by the 7th range of the said township of Auckland ; towards the east, by the province line ; towards the south, by the township of Hereford ; and towards the west, by the township of Clifton.

N. B. The territory of the proclamation of the 19th December, 1863 is included within that of the proclamation of the 29th April, 1891.

Canonical decree of the 9th December, 1890.

PROCLAMATION OF THE 29th APRIL, 1891.

All the territory forming part of the townships of Auckland and Clifton and comprising : 1° All the lots from lot No. one inclusively, as far as lot No. fifteen also inclusively

vement des premier, deuxième et troisième rangs du canton Clifton susdit ; 2° Tous les lots depuis le lot No. un inclusivement jusqu'au lot No. huit aussi inclusivement, des premier, deuxième, troisième, quatrième et cinquième rangs du canton Auckland. Toute la série des lots est de la division transversale de ces mêmes rangs, depuis le lot No. un inclusivement, jusqu'au lot No. vingt-cinq aussi inclusivement, du canton d'Auckland susdit ; 3° Tous les lots du sixième rang d'Auckland susdit ; lequel territoire est borné comme suit, savoir : au nord, par la ligne latérale divisant les lots Nos. quinze et seize des rangs un, deux et trois du dit canton Clifton, et par la ligne de rang divisant les sixième et septième rangs du canton d'Auckland susdit ; au sud, par le canton d'Hereford et partie par la ligne limitative entre le Canada et les Etats-Unis d'Amérique ; à l'est et au nord-est, par la dite ligne limitative entre le Canada et les Etats-Unis d'Amérique ; enfin, à l'ouest, partie par la ligne entre les susdits cantons de Clifton et d'Auckland et partie par la ligne de rang divisant le troisième et le quatrième rangs du canton Clifton susdit.

La dite paroisse de Saint-Malo d'Auckland formant un territoire d'environ vingt-six mille quatre cents acres, en superficie.

—oOo—

**La paroisse de St. Paul de Scotstown.**

Décret canonique du 18 mars, 1891.

PROCLAMATION DU 3 OCTOBRE, 1891.

Tout le territoire situé dans le canton d'Hampden et partie dans les cantons Bury et Lingwick, dans le comté de Compton, et comprenant :

1° Tout le canton Hampden susdit ;

2° Tous les lots depuis le lot numéro vingt-et-un inclusivement jusqu'au lot numéro quarante-et-un aussi inclusivement des premier, deuxième et troisième rangs du canton Bury susdit ;

3° Tous les lots compris dans les premier, deuxième et troisième rangs du canton Lingwick susdit, depuis la ligne limitative divisant ce canton d'avec celui de Bury susdit jusqu'au lot vingt-cinq inclusivement de ces mêmes rangs ; lequel territoire est borné vers le nord-est et le nord-ouest, par le prolongement des rangs un, deux et trois au delà du numéro vingt-cinq précité du canton Lingwick susdit, par la ligne limitative entre celui-ci et le canton Hampden susdit et par les lignes limitatives entre ce dernier et les cantons Winslow et Whitton ; au sud, par les cantons Marston, Ditton et Newport ; au sud-ouest, par le lot numéro vingt des rangs deux

of the first, second and third ranges of the township of Clifton aforesaid. 2° All the lots from lot No. one inclusively as far as lot No. eight also inclusively of the first, second, third, fourth and fifth ranges of the township Auckland. All the series of the east lots of the transversal division of these same ranges from lot No. one inclusively as far as lot No. twenty-five also inclusively of the township Auckland aforesaid ; 3° All the lots of the sixth range of Auckland aforesaid ; which territory is bounded as follows, to wit : to the north, by the lateral line dividing the lots Nos. fifteen and sixteen of the ranges one, two and three of the said township of Clifton and by the range line dividing the sixth and seventh ranges of the township of Auckland aforesaid ; to the south, by the township Hereford and partly by the limitary line between Canada and United States of America ; to the east and north-east, by the said division line between Canada and the United States ; finally, to the west, partly by the line between the aforesaid townships of Clifton and Auckland and partly by the range line dividing the third and fourth ranges of the township of Clifton aforesaid.

The said parish of Saint Malo of Auckland being a territory of about twenty-six thousand and four hundred acres in superficies.

—oOo—

**The parish of St. Paul of Scotstown.**

Canonical decree of the 18th March, 1891.

PROCLAMATION OF THE 3rd OCTOBER, 1891.

All the territory situate in the township of Hampden and part in the townships of Bury and Lingwick, in the county of Compton, and comprising :

1° All the township of Hampden aforesaid ;

2° All the lots from lot number twenty-one inclusively as far as lot number forty-one also inclusively of the first, second and third ranges of the township of Bury aforesaid ;

3° All the lots comprised in the first, second and third ranges of the township Lingwick aforesaid, from the boundary line dividing this township Lingwick from the township of Bury aforesaid, as far as lot twenty-five inclusively of these same ranges ; the said territory is bounded towards the north-east and north-west, by the prolongation of the ranges one, two and three beyond number twenty-five above mentioned of the township of Lingwick aforesaid, by the boundary line between this one and the township of Hampden aforesaid and by the boundary lines between this latter and the townships Winslow and Whitton ; to the south, by the

et trois du canton Bury ; à l'est, par le canton Marston ; et vers le nord-ouest, par les lignes des rangs divisant les troisième et quatrième rangs des cantons Bury et Lingwick susdits.

La dite paroisse de Saint-Paul de Scotstoun formant un territoire d'environ cinquante-six mille quatre-vingt-douze acres, en superficie.

—000—

**La paroisse de St-Louis de Westbury.**

Décret canonique du 15 février, 1890.

PROCLAMATION DU 16 MAI, 1890.

Tout le territoire figure irrégulière qui comprend tout le canton de Westbury, de plus les lots vingt-cinq, vingt-six, vingt-sept et vingt-huit du septième rang de Stoke ; les lots vingt-deux, vingt-trois, vingt-quatre, vingt-cinq, vingt-six, vingt-sept et vingt-huit des rangs huit, neuf, dix et onze du susdit canton de Stoke ; les lots un, deux, trois, quatre, cinq, six et sept des rangs un, deux, trois et quatre du canton de Dudswell ; enfin les lots un, deux, trois, quatre, cinq, six et sept des rangs dix et onze du canton de Bury, lequel territoire est borné comme suit, savoir : vers le nord-ouest, partie par la ligne limitative entre le canton de Stoke et le quatrième rang du canton de Dudswell, par le lot numéro vingt-et-un de chacun des rangs huit, neuf, dix et onze de Stoke susdit, par le lot numéro vingt-quatre du septième rang de Stoke et par partie de la ligne limitative entre Westbury et le dit canton de Stoke ; vers le sud et le sud-est, partie par la ligne de division entre le premier rang de Dudswell et le onzième rang de Bury, partie par la ligne de séparation entre le dixième et le neuvième rang de Bury et partie par la ligne limitative entre les cantons de Eaton et Westbury, vers le nord-est, partie par la ligne de division entre Westbury et Bury, partie par la ligne qui sépare les lots sept et huit dans les rangs dix et onze et ce dernier canton, partie par la ligne qui sépare les lots sept et huit dans les rangs un, deux, trois et quatre du canton de Dudswell, enfin partie par la ligne de division entre les rangs onze et douze du canton de Stoke depuis le lot vingt-deux inclusivement jusqu'à la ligne de séparation entre les cantons de Stoke et Westbury, vers le sud-ouest, partie par les lots numéros vingt-deux, vingt-trois et vingt-quatre du septième rang et partie par les lots numéros vingt-cinq, vingt-six, vingt-sept et vingt-huit du sixième rang du canton de Stoke.

townships Marston, Ditton and Newport ; to the south-west, by lot number twenty of the ranges two and three of the township of Bury ; to the east, by the township Marston and towards the north-west, by the lines of the ranges dividing the third from the fourth ranges of the townships Bury and Lingwick aforesaid.

The said parish of Saint Paul of Scotstoun being a territory of about fifty-six thousand and ninety-two acres, in superficies.

—000—

**The parish of St. Louis de Westbury.**

Canonical decree of the 15th February, 1890.

PROCLAMATION OF THE 16th MAY, 1890.

All the territory of irregular outline, comprising the whole township of Westbury, and also the lots twenty-five, twenty-six, twenty-seven and twenty-eight, of the seventh range of Stoke ; the lots twenty-two, twenty-three, twenty-four, twenty-five, twenty-six, twenty-seven and twenty-eight of the eighth, ninth, tenth and eleventh ranges, of the aforesaid township of Stoke ; the lots one, two, three, four, five, six and seven, of the first, second, third and fourth ranges of the township of Dudswell ; and finally the lots one, two, three, four, five, six and seven, of the tenth and eleventh ranges of the township of Bury, which territory is bounded as follows, to wit : towards the north-west, partly by the line between the township of Stoke, and the fourth range of the township of Dudswell, by the lot number twenty-one on each of the eleventh ranges of Stoke aforesaid, eighth, ninth, tenth and eleventh by the lot number twenty-four of the seventh range of Stoke, and partly by the limitative line between Westbury and the said township of Stoke ; towards the south and the south-east, partly by the division line between the first range of Dudswell and the eleventh range of Bury, partly by the division line between the tenth and the ninth ranges of Bury and partly by the limitative line between the townships of Eaton and Westbury ; towards the north-east, partly by the division line between Westbury and Bury, partly by the line which divides the lots seven from eight, in the tenth and eleventh ranges of this last township, partly by the line which divides the lots seven from eighth in the first, second, third and fourth ranges of the township of Dudswell, finally, partly by the division line between the eleventh and twelfth ranges of the township of Stoke from the lot twenty-two inclusively, as far as the division line between the townships of Stoke and Westbury ; towards the south-west

La dite paroisse de Saint-Louis de Westbury, dans les comtés de Richmond, Wolfe et Compton forme un territoire d'environ trente mille neuf cent vingt-huit acres.

—oOo—  
**La paroisse de St-Camille de Cookshire.**

Décret canonique du 8 août, 1890.

PROCLAMATION DU 27 JANVIER, 1891.

Un territoire comprenant le canton d'Eaton, plus les lots un, deux, trois et quatre des rangs deux, trois, quatre, cinq et six du canton de Newport; lequel territoire est borné comme suit, savoir: au nord, par les cantons de Stoke et Westbury et par les lots un, deux, trois et quatre du premier rang de Newport susdit; au sud, par les lots un, deux, trois et quatre du septième rang du susdit canton de Newport et par les cantons de Clifton et Compton, à l'est, par la ligne latérale divisant le lot numéro un des rangs un, deux, trois, quatre, cinq et onze du dit canton d'Eaton, du lot numéro un des rangs onze, dix, neuf, huit, sept et un du canton de Newport, et par la ligne latérale divisant les lots numéros quatre et cinq des rangs deux, trois, quatre, cinq et six du susdit canton de Newport, à l'ouest, par le canton d'Ascot.

La dite paroisse de Saint Camille de Cookshire, formant un territoire d'environ soixante-et-huit mille cent quatre-vingt-cinq acres en superficie.

—oOo—  
**La paroisse de St-Jean-Baptiste de Sherbrooke.**

Décret canonique du 13 février, 1890.

PROCLAMATION DU 18 AOÛT, 1890.

Un territoire borné comme suit, savoir: au nord, par la ligne limitative entre le canton de Stoke et le canton de Ascot, au nord-ouest, par la ligne de division entre les lots Nos. douze et treize du premier rang du canton de Stoke, et par la ligne de division entre les lots Nos. neuf et dix du deuxième rang du canton de Stoke, au nord-est, par la ligne de division entre les rangs deux et trois du canton de Stoke, à l'est, par la ligne limitative entre le canton de Eaton et le canton de Ascot, au sud-est, par la rivière de Saint

partly by the lots numbers twenty-two, twenty-three and twenty-four of the seventh range, and partly by lots numbers twenty-five, twenty-six, twenty-seven and twenty-eight of the sixth range of the township of Stoke.

The said parish of Saint Louis of Westbury, in the counties of Richmond, Wolfe and Compton, comprising a territory of about thirty thousand nine hundred and twenty-eight acres.

—oOo—  
**The parish of St. Camille de Cookshire.**

Canonical decree of the 8th August, 1890.

PROCLAMATION OF THE 27TH JANUARY, 1891.

A territory comprising the township of Eaton, and the lots one, two, three and four of the ranges two, three, four, five and six of the township of Newport; which territory is bounded as follows, to wit: to the north, by the townships of Stoke and Westbury, and by the lots one, two, three and four of the first range of Newport aforesaid; to the south, by the lots one, two, three and four of the seventh range of the aforesaid township on Newport and by the townships of Clifton and Compton; to the east, by the lateral line dividing the lot number one of the ranges one, two, three, four, five and eleven of the said township of Eaton, from lot number one of the ranges eleven, ten, nine, eight, seven and one of the township of Newport, and by the lateral line dividing the lots numbers four and five of the ranges two, three, four, five and six of the township of Newport; to the west, by the township of Ascot.

The said parish of Saint Camille of Cookshire being a territory of about sixty-eight thousand eight hundred and eighty-five acres in superficies.

—oOo—  
**The parish of St Jean Baptiste de Sherbrooke.**

Canonical decree of the 13th February, 1890

PROCLAMATION OF THE 18TH AUGUST, 1890.

A territory bounded as follows, to wit: to the north, by the boundary line between the township of Stoke and the township of Ascot; to the north-west, by the division line between the lots Nos. twelve and thirteen of the first range of the township of Stoke and by the division line between the lots Nos. nine and ten of the second range of the township of Stoke, to the north-east, by the division line between the ranges two and three of the township of Stoke; to the east, by the boundary line between the township of Eaton and

François, au sud, par la ligne de division entre les lots Nos. quinze et seize des rangs III, IV, V, VI et VII d'Ascot, du canton de Ascot, au sud-ouest, par la rivière de Saint François, jusqu'à la ligne limitative entre les cantons de Stoke et de Ascot et par la ligne de division entre le premier et le deuxième rang du canton de Stoke; ainsi la dite paroisse de Saint Jean-Baptiste, comprend tout le lot No. treize du premier rang du canton de Stoke, tous les lots Nos. dix, onze, douze, treize, quatorze, quinze, seize et dix-sept du deuxième rang du canton de Stoke; toute la partie nord du canton d'Ascot, enfermée par le cours de la rivière Saint François, laquelle partie comprend la partie nord-ouest des lots Nos. vingt-cinq, vingt-six, vingt-sept et vingt-huit du premier rang du canton de Ascot; la partie nord-ouest des lots Nos. vingt-deux, vingt-trois, vingt-quatre, vingt-cinq et les lots Nos. vingt-six, vingt-sept et vingt-huit du deuxième rang du canton de Ascot; la partie nord-ouest des lots Nos. seize, dix-sept, dix-huit, dix-neuf, vingt, vingt-et-un et les lots Nos. vingt-deux, vingt-trois, vingt-quatre, vingt-cinq, vingt-six, vingt-sept et vingt-huit du troisième rang du canton d'Ascot, tous les Nos. seize, dix-sept, dix-huit, dix-neuf, vingt, vingt-et-un, vingt-deux, vingt-trois, vingt-quatre, vingt-cinq, vingt-six et les lots Nos. vingt-sept et vingt-huit du huitième rang du canton d'Ascot et la partie nord-est des lots numéros vingt-six, vingt-sept et vingt huit du neuvième rang du canton de Ascot. Tous les lots du cadastre de Sherbrooke-Est depuis le No. un jusqu'au lot No. huit cent quatre-vingt-dix-neuf. La dite paroisse de Saint-Jean-Baptiste de Sherbrooke comprenant un territoire d'environ dix-sept mille quatre cents acres.

—oOo—

**Paroisse de St. George de Windsor.**

Décret canonique du 9 novembre, 1863.

PROCLAMATION DU 9 FEVRIER, 1864.

Le paroisse de St. Urbain de Windsor, com-

the township of Aston; to the south-east, by the Saint Francis River, to the south, by the division line between the lots Nos. fifteen and sixteen of the ranges III, IV, V, VI and VII of Ascot, of the township of Ascot: to the south-west, by the Saint Francis River to the boundary line between the township of Stoke and Ascot and by the division line between the first and the second ranges of the township of Stoke; so the said parish of Saint Jean-Baptiste comprises all the lot No. thirteen of the first range of the township of Stoke, all the lots Nos. ten, eleven, twelve, thirteen, fourteen, fifteen, sixteen and seventeen of the second range of the township of Stoke; all the north part of the township of Ascot enclosed by the course of the Saint Francis River, which part comprises the north-west part of the lots Nos. twenty-five, twenty-six, twenty-seven and twenty-eight of the first range of the township of Ascot; the north-west part of the lots Nos. twenty-two, twenty-three, twenty-four, twenty-five and the lots Nos. twenty-six, twenty-seven and twenty-eight of the second range of the township of Ascot; the north-west part of the lots Nos. sixteen, seventeen, eighteen, nineteen, twenty, twenty-one and the lots Nos. twenty-two, twenty-three, twenty-four, twenty-five, twenty-six, twenty-seven and twenty-eight of the third range of the township of Ascot; all the Nos. sixteen, seventeen, eighteen, nineteen, twenty, twenty-one, twenty-two, twenty-three, twenty-four, twenty-five, twenty-six, twenty-seven and twenty-eight of the fourth fifth and sixth ranges of the township of Ascot; the north-east part of lots Nos. sixteen, seventeen, eighteen, nineteen, twenty and the lots Nos. twenty-one, twenty-two, twenty-three, twenty-four, twenty-five, twenty-six, twenty-seven, twenty-eight, of the seventh range of the township of Ascot; the north-east part of lots Nos. twenty, twenty-one, twenty-two, twenty-three, twenty-four, twenty-five, twenty-six and the Nos. twenty-seven and twenty-eight of the eighth range of the township of Ascot and the north-east part of the lots Nos. twenty-six, twenty-seven and twenty-eight of the ninth range of the township of Ascot. All the lots of the cadastre for Sherbrooke-East from No. one to the lot eight hundred and ninety-nine. The said parish of Saint Jean-Baptiste de Sherbrooke comprising a territory of about seventeen thousand four hundred acres.

—oOo—

**Parish of St. George de Windsor.**

Canonical decree of the 9th November, 1863.

PROCLAMATION OF THE 9th FEBRUARY, 1864.

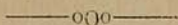
The parish of St. Urbain de Windsor, shall

prendra une étendue de territoire d'environ 10 milles de front sur 10 milles de profondeur, bornée comme suit : au nord-est, par le canton de Wotton ; au sud-est, partie par le canton de Wotton et partie par le canton de Stoke ; au sud-ouest, par la ligne qui sépare le 6<sup>e</sup> rang du 7<sup>e</sup>, dans le canton de Windsor ; au nord-ouest, partie par le canton de Shipton et partie par le canton de Cleveland.

*N. B. Nom changé :*

Nom de St. Urbain de Windsor changé en celui de St. George de Windsor, par 36 V. c. 39. Sanctionné le 24 décembre, 1872.

MOINS : Cette partie comprise dans St. Camille, par proclamation du



**La paroisse de St. Hermenegilde.**

Décret canonique du 27 janvier, 1890.

PROCLAMATION DU 15 JUILLET, 1890.

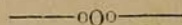
Tout le territoire commençant à l'angle sud-est du lot primitif numéro treize du canton d'Hereford, à l'intersection de la ligne latérale divisant les lots douze et treize avec la ligne internationale entre le Canada et l'Etat du Vermont, un des Etats-Unis d'Amérique ; de là, vers le nord, suivant la ligne de division entre les lots primitifs douze et treize jusqu'à la ligne entre les premier et deuxième rangs ; de là, courant vers l'ouest, dans la ligne de division entre les premier et deuxième rangs, jusqu'à l'angle sud-est du lot primitif numéro quinze dans le deuxième rang ; de là, courant vers le nord, dans la ligne de séparation entre les lots primitifs quatorze et quinze des rangs deux et trois jusqu'à la ligne de division entre les troisième et quatrième rangs ; de là, courant vers l'ouest, dans la ligne entre les troisième et quatrième rangs et jusqu'à l'angle sud-est du lot dix-sept, dans le quatrième rang ; de là, courant vers le nord, dans la ligne de division entre les lots primitifs seize et dix-sept des rangs quatre, cinq et six jusqu'à la ligne de division entre les rangs six et sept ; de là, courant vers l'est, dans la ligne de division entre les rangs six et sept jusqu'à l'angle sud-est du lot quatorze dans le septième rang ; de là, courant vers le nord, dans la ligne de division entre les lots primitifs treize et quatorze des rangs sept et huit, jusqu'à la ligne entre les rangs huit et neuf ; de là, vers l'est, dans la ligne de division entre les huitième et neuvième jusqu'à l'angle sud-est du lot primitif treize ; de là, courant vers le nord, dans la ligne de division entre les lots primitifs douze et treize jusqu'à la ligne de division entre les neuvième et dixième

comprise an extent of territory of about 10 miles in front by 10 miles in depth, bounded as follows : to the north-east, by the township of Wotton ; to the south-east, partly by the township of Wotton and partly by the township of Stoke ; to the south-west, by the line which separates the 6th range from the 7th, in the township of Windsor ; to the north-west, partly by the township of Shipton and partly by the township of Cleveland.

*N. B. Name changed :*

Name of St. Urbain de Windsor changed into that of St. George de Windsor, by 36 V. c. 39. Assented to the 24th December, 1872.

MINUS : That part comprised in St. Camille, by proclamation of the



**The parish of St. Hermenegilde.**

Canonical decree of the 27th January, 1890.

PROCLAMATION OF THE 15th JULY, 1890.

All the territory beginning at the south-east angle of primitive lot number thirteen of the township Hereford, at the intersection of the lateral line dividing the lots twelve and thirteen with the international line between Canada and the State of Vermont, one of the United States of America ; thence, towards the north, following the division line between the primitive lots twelve and thirteen, to the line between the first and second ranges ; thence, running towards the west, in the division line between the first and second ranges, to the south-east angle of primitive lot No. fifteen in the second range ; thence, running towards the north in the division line between the primitive lots fourteen and fifteen of the ranges two and three to the division line between the third and fourth ranges ; thence, running towards the west in the line between the third and fourth ranges to the south-east angle of lot seventeen in the fourth range ; thence, running towards the north in the division line between the primitive lots sixteen and seventeen of the fourth, fifth and sixth ranges, to the division line between the ranges six and seven ; thence, running towards the east in the division line between the ranges six and seven, to the south-east angle of lot fourteen in the seventh range ; thence, running towards the north, in the division line between the primitive lots thirteen and fourteen of the ranges seven and eight, to the line between the ranges eight and nine ; thence, towards the east, in the division line between the eighth and ninth, to the south-east angle of primitive lot thirteen ; thence, running towards the north, in the division

rangs ; de là, vers l'ouest, dans la ligne de division entre les neuvième et dixième rangs jusqu'à l'angle sud-est du lot quinze dans le dixième rang ; de là, courant vers le nord, dans la ligne de division entre les lots primitifs quatorze et quinze des dixième et onzième rangs jusqu'à la ligne entre les cantons d'Hereford et Clifton ; de là, courant vers l'ouest, dans la ligne de division entre le canton d'Hereford et celui de Clifton, jusqu'à la ligne entre le dit canton d'Hereford et celui de Barford ; de là, courant vers le sud, entre le dit canton d'Hereford et le dit canton de Barford jusqu'à la ligne entre les rangs neuf et dix du canton de Barford ; de là, vers l'ouest, dans la ligne entre les neuvième et dixième rangs de Barford jusqu'à l'angle nord-ouest du lot six, dans le neuvième rang du canton de Barford ; de là, courant vers le sud, dans la ligne entre les lots primitifs six et sept des rangs huit, sept, six, cinq, quatre, trois, deux et un, jusqu'à la ligne internationale entre le Canada et le dit Etat du Vermont ; de là, courant vers l'est, dans la ligne internationale entre le Canada et le susdit Etat du Vermont, traversant la partie est du dit canton de Barford et la partie ouest du dit canton d'Hereford, jusqu'au point de départ à l'intersection de cette dernière ligne avec la ligne de division entre les lots douze et treize du dit canton d'Hereford.

La dite paroisse de Saint-Herménégilde formant une superficie de quarante-quatre mille acres, plus ou moins.

—oOo—

**La paroisse de St. Philemon de Stoke.**

Décret canonique du 30 mai, 1890.

PROCLAMATION DU 8 OCTOBRE, 1890.

Le territoire comprenant : 1° Tous les lots des troisième, quatrième, cinquième et sixième rangs de Stoke ; 2° Tous les lots depuis le lot numéro un inclusivement jusqu'au lot numéro vingt-quatre aussi inclusivement du septième rang du canton Stoke susdit ; 3° Tous les lots depuis le lot numéro un inclusivement jusqu'au lot numéro vingt-et-un aussi inclusivement des huitième, neuvième, dixième et onzième rangs de Stoke susdit ; 4° Tous les lots des douzième, treizième et quatorzième rangs du même canton. Lequel territoire est borné vers le nord-ouest, par le canton Windsor ; vers le sud et le sud-

line between the primitive lots twelve and thirteen, to the division line between the ninth and tenth ranges ; thence, towards the west, in the division line between the ninth and tenth ranges, as far as the south-east angle of lot fifteen in the tenth range ; thence, running towards the north, in the division line between the primitive lots fourteen and fifteen of the tenth and eleventh ranges, to the line between the townships of Hereford and Clifton : thence, running towards the west, in the division line between the townships of Hereford and that of Clifton, to the line between the said township of Hereford, and that of Barford ; thence, running towards the south between the said township of Hereford and the said township of Barford, to the line between the ninth and tenth ranges of the township Barford ; thence, towards the west, in the line between the ninth and tenth ranges of Barford, to the north-west angle of lot six in the ninth range of the township Barford ; thence, running towards the south in the line between the primitive lots six and seven of the ranges eight, seven, six, five, four, three, two and one, as far as the international line between Canada and the said state of Vermont ; thence, running towards the east, in the international line between Canada and the aforesaid State of Vermont, crossing the east part of the said township of Barford and the west part of the said township of Hereford, as far as the starting point at the intersection of this last line with the division line between the lots twelve and thirteen of the said township of Hereford.

The said parish of Saint Herménégilde being forty-four thousand acres, in superficies, more or less.

—oOo—

**The parish of St. Philemon de Stoke.**

Canonical decree of the 30th May, 1890.

PROCLAMATION OF THE 8th OCTOBER, 1890.

The territory comprising : 1° All the lots of the third, fourth, fifth and sixth ranges of Stoke ; 2° All the lots from lot number one to the lot number twenty-four both included of the seventh range of the aforesaid township Stoke ; 3° All the lots from the lot number one inclusively, as far as lot number twenty-one also inclusively of the eighth, ninth, tenth and eleventh ranges of Stoke aforesaid ; 4° All the lots of the twelfth, thirteenth and fourteenth ranges of the same township. The said territory is bounded towards the north-west, by the township Windsor ; towards the south and the south-east,

est, partie par les cantons d'Ascot, Westbury et partie par la ligne de séparation entre les lots numéros vingt-quatre et vingt-cinq du rang sept du canton Stoke, par la ligne de séparation entre les lots numéros vingt-et-un et vingt-deux des rangs huit, neuf, dix et onze du dit canton de Stoke et par le canton Dudswell; vers le nord-est, par les cantons de Dudswell et Saint-Camille; enfin, vers le sud-ouest, par le deuxième rang du susdit canton de Stoke. La dite paroisse de Saint-Philémon Martyr, comprenant un territoire de la contenance d'environ cinquante-neuf mille acres de terre en superficie.

—oOo—

**La paroisse du Sacré-Cœur de Jesus.**

Décret canonique du 21 novembre, 1890.

PROCLAMATION DU 4 MAI, 1891.

Tout le territoire situé partie dans les cantons de Barnston et de Stanstead, dans le comté de Stanstead, comprenant: 1° Tous les lots du canton Stanstead susdit; 2° Tous les lots depuis le lot numéro un inclusivement jusqu'au lot numéro sept aussi inclusivement des rangs cinq, six, sept; plus, tous les lots depuis le lot numéro un inclusivement jusqu'au lot numéro douze aussi inclusivement des rangs huit, neuf, dix et onze du canton Barnston susdit. Lequel territoire est borné comme suit, savoir: au nord, partie par les cantons Magog et Hatley et partie par les quatrième et septième rangs du dit canton Barnston; au sud, par la ligne de frontière entre le Canada et les Etats-Unis d'Amérique; à l'est, partie par la ligne de division entre les cantons de Stanstead et Barnston, partie par la ligne de division entre les lots sept et huit des rangs cinq, six et sept, et partie par la ligne de division entre les lots numéros douze et treize des rangs huit, neuf, dix et onze du canton Barnston susdit; enfin, à l'ouest, par le lac Memphremagog.

La dite paroisse du Sacré-Cœur comprenant un territoire formant une superficie d'environ quatre-vingt-sept mille deux cents acres.

—oOo—

**La paroisse de Ste-Praxède de Brompton.**

Décret canonique du 22 août, 1885.

PROCLAMATION DU 27 JANVIER, 1890.

La dite paroisse de Sainte Praxède de Brompton, partie dans les cantons de Brompton, Windsor et de Stoke, dans le comté de Richmond est d'une forme irrégulière et

partly by the townships Ascots, Westbury and partly by the division line between the lots numbers twenty-four and twenty-five of the seventh range of the township Stoke, by the division line between the lots numbers twenty-one and twenty-two of the range eight, nine, ten and eleven of the said township of Stoke and by the township of Dudswell; towards the north-east, by the townships of Dudswell and St. Camille; finally, towards the south-west, by the second range of the aforesaid township of Stoke. The said parish of St. Philémon Martyr, comprising a territory of about fifty-nine thousand acres of land, in superficies.

—oOo—

**The parish of Sacré-Cœur de Jesus.**

Canonical decree of the 21st November, 1890.

PROCLAMATION OF THE 4th MAY, 1891.

All the territory situated partly in the townships of Barnston and Stanstead, county of Stanstead, forming a territory which comprises: 1° All the lots of the township Stanstead, aforesaid; 2° All the lots from lot number one inclusively, as far as lot No. seven also inclusively of the ranges five, six, seven; moreover, the lots from lot number one inclusively, as far as lot number twelve also inclusively, of the ranges eight, nine, ten and eleven of the township Barnston, aforesaid. Which territory is bounded as follows, to wit: to the north, partly by the townships Magog, Hatley and partly by the fourth and seventh ranges of the said township of Barnston; to the south, by the boundary line between Canada and the United States of America; to the east, partly by the division line between the townships of Stanstead and Barnston, partly by the division line between the lots seven and eight of the ranges five, six and seven and partly by the division line between the lots numbers twelve and thirteen of the ranges eight, nine, ten and eleven of the township Barnston, aforesaid; finally, to the west, by the lake Memphremagog.

The said parish of the Sacré-Cœur, comprising a territory of about eighty-seven thousand and two hundred acres, in superficies.

—oOo—

**The parish of Ste. Praxède de Brompton.**

Canonical decree of the 22nd August, 1885.

PROCLAMATION OF THE 27th JANUARY, 1890.

The said parish of Sainte Praxède of Brompton, partly in the townships of Brompton, Windsor and Stoke, in the county of Richmond, forms an irregular territory com-

comprend dans le dit canton de Brompton les lots dix-neuf, vingt, vingt-et-un, vingt-deux, vingt-trois et vingt-quatre dans le septième rang du dit canton, les lots numéros dix-neuf, vingt, vingt-et-un, vingt-deux, vingt-trois, vingt-quatre, vingt-cinq, vingt-six, vingt-sept et vingt-huit dans le sixième rang du dit canton, les lots dix-neuf, vingt, vingt et un, vingt-deux, vingt-trois, vingt-quatre, vingt-cinq, vingt-six, vingt-sept, vingt-huit, vingt-neuf, trente, trente-et-un et trente-deux dans le cinquième rang du dit canton, les lots numéros dix-neuf, vingt, vingt-et-un, vingt-deux, vingt-trois, vingt-quatre, vingt-cinq, vingt-six, vingt-sept, vingt-huit, vingt-neuf, trente, trente-et-un, trente-deux, trente-trois dans le quatrième rang du dit canton, les lots numéros dix-neuf et vingt dans le troisième rang du dit canton; dans le dit canton de Windsor, les lots numéros vingt-cinq, vingt-six, vingt-sept et vingt-huit dans le quinzième rang et lots numéros vingt-six, vingt-sept et vingt-huit dans le quatorzième rang dans le canton de Stoke, les lots numéros un, deux, trois, quatre, cinq, six, sept, huit, neuf dans le second rang, les lots numéros un, deux, trois, quatre, cinq, six, sept, huit, neuf, dix, onze et douze dans le premier rang; et la dite paroisse est bornée vers le nord-ouest, par les lignes entre les lots numéros dix-huit et dix-neuf dans les septième, sixième, cinquième, quatrième et troisième rangs dans le dit canton de Brompton et par les lignes entre les lots numéros vingt-quatre et vingt-cinq dans le quinzième rang et les lots numéros vingt-cinq et vingt-six dans le quatorzième rang du dit canton de Windsor, vers le nord-est, par la rivière Saint Francis par la ligne entre les rangs quatorze et quinze du lot vingt-quatre au lot vingt-six et la ligne entre les rangs treize et quatorze depuis le lot numéro vingt-cinq à la ligne entre les dits cantons de Windsor et Stoke dans le dit canton de Windsor, dans le dit canton de Stoke, par la ligne entre les rangs deux et trois depuis la ligne entre les dits cantons de Windsor et Stoke au lot numéro dix, et par la ligne entre les rangs un et deux depuis le lot numéro neuf au lot numéro treize; vers le sud-est, par la ligne entre les dits cantons de Windsor et Stoke depuis la ligne entre les rangs treize et quatorze de Windsor à la ligne entre les rangs deux et trois de Stoke par la ligne entre les lots numéros neuf et dix dans le second rang et la ligne entre les lots numéros douze et treize dans le premier rang du dit canton de Stoke, vers le sud par la ligne entre les cantons de Stoke et Ascot et la ligne entre les cantons de Brompton et Orford, vers le sud-ouest, par la ligne entre les rangs sept et huit dans le

prising in the said township of Brompton lots nineteen, twenty, twenty-one, twenty-two, twenty-three and twenty-four in the seventh range, lots numbers nineteen, twenty, twenty-one, twenty-two, twenty-three, twenty-four, twenty-five, twenty-six, twenty-seven and twenty-eight, in the sixth range; lots nineteen, twenty, twenty-one, twenty-two, twenty-three, twenty-four, twenty-five, twenty-six, twenty-seven, twenty-eight, twenty-nine, thirty, thirty-one and thirty-two in the fifth range; lots numbers nineteen, twenty, twenty-one, twenty-two, twenty-three, twenty-four, twenty-five, twenty-six, twenty-seven, twenty-eight, twenty-nine, thirty, thirty-one, thirty-two and thirty-three, in the fourth range and lots numbers nineteen and twenty in the third range, in the said township of Windsor, lots numbers twenty-five, twenty-six, twenty-seven and twenty-eight in the fifteenth range and lots numbers twenty-six, twenty-seven and twenty-eight, in the fourteenth range; in the said township of Stoke lots numbers one, two, three, four, five, six, seven, eight, nine in the second range, and lots numbers one, two, three, four, five, six, seven, eight, nine, ten, eleven and twelve in the first range: the said parish is bounded towards the north-west, by the lines between lots numbers eighteen and nineteen in the seventh, sixth, fifth, fourth and third ranges in the said township of Brompton, and by the lines between lots numbers twenty-four and twenty-five in the fifteenth range, and lots numbers twenty-five and twenty-six in the fourteenth range, in the said township of Windsor; towards the north-east, by the river Saint Francis, by the line between ranges fourteen and fifteen from lot twenty-four to lot twenty-six, and the line between ranges thirteen and fourteen from lot number twenty-five to the line between the said townships of Windsor and Stoke in the said township of Windsor; in the said township of Stoke, by the line between ranges two and three from the line between the said township of Windsor and Stoke, to lot number ten and by the line between ranges one and two from lot number nine to lot number thirteen towards the south-east, by the line between the said townships of Windsor and Stoke from the line between ranges thirteen and fourteen of Windsor to the line between ranges two and three of Stoke, by the line between lots numbers nine and ten in the second range and the line between lots numbers twelve and thirteen in the first range of the said township of Stoke; towards the south, by the line between the townships of Stoke and Ascot and the line between the townships of Brompton and Orford; towards

dît canton de Brompton depuis la ligne entre les cantons de Orford et Brompton à la ligne entre les lots numéros dix-huit et dix-neuf et la dite paroisse comprend une étendue approximative de quinze mille acres de terre.

— 000 —

### Paroisse de St-Romain de Winslow.

Décret canonique du 12 février, 1868.

PROCLAMATION DU 23 JUIN, 1868.

Comprendra une étendue de territoire d'environ 6 milles de front sur environ 9 milles de profondeur, bornée comme suit : au nord-est, par la ligne qui sépare le canton de Winslow, d'avec les cantons d'Aylmer, de Lambron et de Price, et d'une partie du lac St-François ; au nord-ouest, par la ligne qui sépare les rangs nord-ouest 2e, 3e, 4e, 5e, 6e, 7e et 8e de Winslow, d'avec le canton de Stratford ; au sud-ouest, par la ligne qui sépare le 2e rang nord-ouest du 1er rang nord-ouest de Winslow-Nord, et la ligne qui sépare le lot No. 45 du lot No. 44 dans les rangs 3e, 2e et 1er nord-ouest et 1er, 2e, 3e sud-est, prolongée dans la même direction dans les rangs 4e et 5e sud-est du même canton de Winslow-Sud ; au sud-est, par la ligne qui sépare le canton de Winslow d'avec le canton de Whitton.

— 000 —

### La paroisse de Ste-Bibiane de Richmond.

Décret canonique du 29 août, 1890.

PROCLAMATION DU 27 JANVIER, 1891.

Un territoire comprenant les lots de terre qui suivent : dans le canton de Cleveland, tous les lots depuis le numéro seize inclusivement jusqu'au lot numéro vingt-huit du neuvième rang, tous les lots depuis le numéro un jusqu'au numéro vingt-huit inclusivement des rangs dix, onze, douze, treize et quatorze et tous les lots depuis le lot numéro un inclusivement jusqu'au lot numéro quatorze aussi inclusivement du quinzième rang du dit canton de Cleveland. Dans le canton de Melbourne, tous les lots depuis le lot numéro un inclusivement jusqu'au lot numéro treize inclusivement du huitième rang, tous les lots numéro un jusqu'au lot numéro vingt-huit inclusivement des rangs sept, six, cinq et quatre ; tous les lots depuis le lot numéro dix-huit inclusivement jusqu'au lot numéro vingt-huit inclusivement du troisième rang,

the south-west, by the line between ranges seven and eight in the said township of Brompton from the line between the townships of Orford and Brompton, to the line between lots numbers eighteen and nineteen, the said parish of Sainte Praxède de Brompton, comprises a superficial area of fifteen thousand acres approximately.

— 000 —

### Parish of St. Romain de Winslow.

Canonical decree of the 12th February, 1868.

PROCLAMATION OF THE 23rd JUNE, 1868.

Shall comprise an extent of territory of about 6 miles in front by about 9 miles in depth, bounded as follows : on the north-east, by the line which separates the township of Winslow from the townships of Aylmer, Lambron and Price, and part of lake St François ; on the north-west, by the line which separates north-west, 2nd, 3rd, 4th, 5th, 6th, 7th and 8th of Winslow, from the township of Stratford ; on the south-west, by the line which separates the 2nd range north-west from the 1st range north-west of North-Winslow, and the line which separates the lot No. 45 from lot No. 44 in the ranges 3rd, 2nd and 1st north-west, and 1st, 2nd, 3rd, south-east, prolonged in the same direction through the ranges 4th and 5th south-east of the same township of South-Winslow ; on the south-east, by the line which separates the township of Winslow from the township of Whitton.

— 000 —

### The parish of Ste. Bibiane de Richmond

Canonical decree of the 29th August, 1890.

PROCLAMATION OF THE 27th JANUARY, 1891.

A territory comprising the following lots of land, in the township of Cleveland, all the lots from number sixteen inclusively, as far as lot number twenty eight of the ninth range, all the lots from lot number one, as far as number twenty-eight inclusively of the ranges ten, eleven, twelve, thirteen and fourteen, and all the lots from number one inclusively, as far as lot number fourteen also inclusively, of the fifteenth range of the said township of Cleveland. In the township of Melbourne, all the lots from lot number one inclusively as far as lot number thirteen inclusively of the eighth, range, all the lots from lot number one, as far as lot number twenty-eight inclusively, of the ranges seven, six, five and four ; all the lots from lot number eighteen inclusively as far as lot number twenty-eight inclusively of the third range ;

tous les lots depuis le numéro dix-huit jusqu'au lot numéro vingt-huit des rangs deux et un du dit canton de Melbourne à l'exception cependant des lots numéros dix-neuf et vingt-et-un du deuxième rang du dit canton de Melbourne, appartenant à la paroisse de Sainte Marie d'Ely. Le dit territoire étant borné comme suit, savoir : Au nord-est partie par le canton de Shipton et partie par la ligne qui divise les quinze premiers lots du rang neuf du rang dix du canton de Cleveland, les dits quinze premiers lots du rang neuf du dit canton de Cleveland, formant partie de la paroisse de Sainte Anne de Danville ; au nord-ouest en partie par les cantons de Kingsey et Durham et partie par la ligne de division des lots dix-sept et dix-huit des rangs un, deux et trois du canton de Melbourne ; les dix-sept premiers lots des premier, deuxième et troisième rangs du dit canton de Melbourne, appartenant à la paroisse de Sainte Marie d'Ely ; au sud-est, par les cantons de Windsor et Brompton ; au sud-ouest, par les lots un jusqu'au lot numéro dix-sept inclusivement du troisième rang de Melbourne et par le gore de Brompton.

La dite paroisse de Sainte Bibiane de Richmond formant un territoire d'environ soixante-et-trois mille quatre cents acres en superficies.

—oOo—

### La paroisse de Ste. Luce d'Israeli.

Décret canonique du 26 octobre, 1889.

PROCLAMATION DU 25 AVRIL, 1890.

Tout le territoire comprenant : 1° Tous les lots des premier, second et troisième rangs sud-est de Garthby ; 2° Tous les lots depuis le lot No. seize inclusivement, jusqu'au lot numéro quarante-trois, aussi inclusivement, des quatrième et cinquième rangs sud-est de Garthby, susdit ; 3° Tous les lots depuis le lot numéro vingt-neuf, inclusivement, jusqu'au lot numéro quarante-trois, aussi inclusivement, du sixième rang sud-est de Garthby, susdit, plus le lot numéro seize d'icelui ; 4° Tous les lots depuis le lot numéro quinze, inclusivement, jusqu'au lot numéro vingt-cinq, aussi inclusivement, du septième rang sud-est du dit canton de Garthby ; 5° Tous les petits lots formant actuellement le village d'Israëli, dans le canton de Garthby, susdit ; 6° Tous les lots des rangs dix, onze et douze du canton de Stratford ; 7° Tous les lots A, B, C, D, E, F et un, deux, trois, quatre, cinq, six, sept, huit, neuf, dix et onze du troisième rang nord-est du dit canton de Stratford ; lequel territoire est borné vers le nord-ouest,

all the lots from lot number eighteen, as far as lot number twenty-eight of the ranges two and one of the said township of Melbourne, reserving nevertheless the lots number nineteen and twenty-one of the second range of the said township of Melbourne, belonging to the parish of Sainte Marie d'Ely. The said territory is bounded as follows, to wit : to the north-east, partly by the township of Shipton and partly by the line which divides the fifteen first lots of the ninth range from the tenth range of the township of Cleveland ; the said fifteen first lots of the ninth range of the said township of Cleveland forming part of the parish of Sainte Anne de Danville ; to the north-west, partly by the townships of Kingsey and Durham, and partly by the division line between the lots seventeen and eighteen of the ranges one, two and three of the township of Melbourne ; the seventeen first lots of the first, second and third ranges of the said township of Melbourne belonging to the parish of Sainte Marie d'Ely ; to the south-east, by the townships of Windsor and Brompton ; to the south-west, by the lots one as far as lot number seventeen inclusively, of third range of Melbourne and by the gore of Brompton.

The said parish of Sainte Bibiane of Richmond, forming a territory of about sixty-three thousand and four hundred acres in superficies.

—oOo—

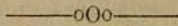
### The parish of Ste. Luce d'Israeli.

Conical decree of the 26th October, 1889.

PROCLAMATION OF THE 25th APRIL, 1890.

All the territory comprising : 1° All the lots of the first, second and third ranges south-east of Garthby ; 2° All the lots from the lot No. sixteen inclusively, as far as lot number forty-three, also inclusively, of the fourth and fifth ranges south-east of Garthby aforesaid ; 3° All the lots from lot number twenty-nine inclusively, as far as lot number forty-three, also inclusively, of the sixth range south-east of Garthby aforesaid, and also lot number sixteen thereof ; 4° All the lots from lot number fifteen inclusively, as far as lot number twenty-five, also inclusively, of the seventh range south-east of the said township of Garthby ; 5° All the small lots now forming the village of Israëli, in the said township of Garthby ; 6° All the lots of the ranges ten, eleven and twelve of the township Stratford ; 7° All the lots A, B, C, D, E, F, and one, two, three, four, five, six, seven, eight, nine, ten and eleven of the third range north-east of the said township of Stratford ; which territory is bounded to-

par la ligne limitative entre les cantons de Garthby susdit et de Wolfestown; vers le sud-est, par le neuvième rang et par le lot numéro douze du troisième rang nord-est de Stratford susdit, par partie du lot numéro quatorze du septième rang sud-est et par la partie du quatrième rang sud-est comprise entre les numéros quinze et seize et le deuxième rang nord de Garthby susdit; vers le sud-ouest, par la ligne de division entre le deuxième rang nord et les premier, deuxième et troisième rangs sud-est, par la ligne de division des lots numéros quinze et seize des quatrième, cinquième et sixième rangs sud-est, et par la ligne de division des lots numéros quatorze et quinze du septième rang de Garthby susdit, partie par la baie de l'Original du lac Aymer et par la ligne de division des deuxième et troisième rangs nord-est de Stratford, susdit; et vers le nord-est, par les cantons de Coleraine et Price. La dite paroisse de Sainte-Luce d'Israëli, dans les cantons de Garthby et Stratford, comté de Wolfe, forme un territoire d'environ trente mille cent soixante et quinze acres, en superficie.




**La paroisse de Ste. Suzanne de  
Boundary Line.**

Décret canonique du 21 décembre, 1889.

PROCLAMATION DU 8 OCTOBRE, 1890.

Tout le territoire formé des lots de terre ci-dessus énoncés, savoir : les lots numéros sept, huit, neuf, dix, onze, douze, treize, quatorze, quinze, seize et dix-sept inclusivement des premier, second, troisième et quatrième rangs du canton Barford, plus les lots numéros treize, quatorze, quinze, seize, dix-sept, dix-huit, dix-neuf, vingt, vingt-et-un, vingt-deux, vingt-trois, vingt-quatre, vingt-cinq, vingt-six, vingt-sept et vingt-huit inclusivement des rangs huit, neuf, dix et onze du canton de Barnston. Le dit territoire étant borné à l'est, par le numéro six du canton de Barford dans les rangs un, deux, trois et quatre; à l'ouest, par la ligne de séparation entre les lots numéros douze et treize des rangs huit, neuf, dix et onze du canton Barnston; au sud, par la ligne frontière séparant le Canada des Etats-Unis; au nord, par le rang cinq du canton Barford et par le rang sept du canton Barnston. La dite paroisse de Sainte-Suzanne de *Boundary Line* formant un territoire d'environ vingt-et-un mille six cents acres, en superficie.

wards the north-west, by the boundary line between the township of Garthby aforesaid and of Wolfstown; towards the south-east, by the ninth range and by lot number twelve of the third range north-east of Stratford aforesaid, by part of lot number fourteen of the seventh range south-east, and by part of the fourth range on the south-east enclosed between the numbers fifteen and sixteen and the second range north of Garthby aforesaid; towards the south-west, by the division line between the second north range, and the first, second and third south-east ranges of the fourth, fifth and sixth by the division line of the lots numbers fifteen and sixteen south-east ranges, and by the division line of lots numbers fourteen and fifteen of the seventh range of Garthby aforesaid, partly by the bay of l'Original of the Lake Aymer, and by the division line of the second and third ranges north-east of Stratford aforesaid; and towards the north-east, by the townships of Coleraine and Price. The said parish of Sainte Luce of Israëli, in the townships of Garthby and Stratford, county of Wolfe, forming a territory of about thirty thousand one hundred and seventy-five acres, in superficies.



**The parish of Ste. Suzanne de  
Boundary Line.**

Canonical decree of the 21st December, 1889.

PROCLAMATION OF THE 8th OCTOBER, 1890.

All the territory composed of the lots of land above designated, to wit : the lots numbers seven, eight, nine, ten, eleven, twelve, thirteen, fourteen, fifteen, sixteen and seventeen inclusively of the first, second, third and fourth ranges of the township of Barford; and the lots numbers thirteen, fourteen, fifteen, sixteen, seventeen, eighteen, nineteen, twenty, twenty-one, twenty-two, twenty-three, twenty-four, twenty-five, twenty-six, twenty-seven and twenty-eight inclusively of the ranges eight, nine, ten and eleven of the township of Barnston. The said territory being bounded to the east, by the number six of the township Barford in the ranges one, two, three and four; to the west, by the division line between the lots numbers twelve and thirteen of the ranges eight, nine, ten and eleven of the township Barnston; to the south, by the boundary line dividing Canada from the United States; to the north, by the range five of the township Barford and by the range seven of the township Barnston. The said parish of Ste. Suzanne de *Boundary line* forming a territory of about twenty-one thousand six hundred acres in superficies.

**P paroisse de St-Gabriel de Stratford.**

Décret canonique du 12 février, 1868.

PROCLAMATION DU 23 JUILLET, 1868.

Comprendra une étendue de territoire d'environ 10 milles de front sur environ 9 milles de profondeur, bornée comme suit : au nord-est, par la ligne qui sépare le canton de Stratford d'avec le canton de Price ; au nord-ouest, partie par la rivière St-François et partie par le lac Aylmer ; au sud-ouest, par la ligne qui sépare le canton de Stratford d'avec le canton de Weedon et d'avec le canton de Lingwick, et la ligne qui sépare les rangs 2e, 3e, 4, 5e et 6e de Winslow-Sud d'avec le canton de Lingwick ; et au sud-est, par la ligne qui sépare le 2e rang d'avec le 1er rang de Winslow-Sud et de Winslow-Nord, jusqu'au lot No. 45 inclusivement ; et, encore au nord-est, par la ligne qui sépare le lot No. 45 d'avec le lot No. 44, dans les rangs 1er, 2e et 3e nord-ouest de Winslow ; et la ligne qui sépare le 1er rang nord-ouest d'avec le 2e rang nord-ouest de Winslow et encore au sud-est, par la ligne qui sépare les 2e, 3e, 4e, 5e, 6e, 7e et 8e de Winslow-Nord, d'avec le canton de Stratford.

—oOo—

**P paroisse de St-Janvier.**

Décret canonique du 19 octobre, 1866.

PROCLAMATION DU 4 FÉVRIER, 1867.

Cette paroisse, située dans le comté de Wolfe, comprendra tout le canton de Weedon, d'une étendue de terre d'environ 10 milles de front sur 11 milles de profondeur, bornée comme suit : au nord-est, en partie par le canton de Garthby et en partie par le canton de Stratford ; au nord-ouest, par le canton de Ham-Sud ; au sud-ouest, par le canton de Dudswell ; et au sud-est, par le canton de Lingwick.

*MOINS : Cette partie comprise dans St-Joseph de Ham-Sud.*

—oOo—

**P paroisse de St-Fortunat de Wolfestown.**

Décret canonique du 3 décembre, 1871.

PROCLAMATION DU 13 AVRIL, 1872.

Les limites pour les fins paroissiales et municipales étant les mêmes, voir : proclamation de même date, page 618.

—oOo—

**Parish of St. Gabriel de Stratford**

Canonical decree of the 12th February, 1868.

PROCLAMATION OF THE 23rd JUNE, 1868.

Shall comprise an extent of territory of about 10 miles in front by about 9 miles in depth, bounded as follows : on the north-east, by the line which separates the township of Stratford from the township of Price ; on the north west, partly by the river St. Francis and partly by lake Aylmer ; on the south-west, by the line which separates the township of Stratford from the township of Weedon and from the township of Lingwick, and the line which separates the ranges 2nd, 3rd, 4th, 5th and 6th, of South-Winslow from the township of Lingwick ; and on the south-east, by the line which separates the 2nd range from the 1st range of South-Winslow and of North-Winslow, as far as the lot No. 45 inclusive ; and, again on the north-east, by the line which separates the lot No. 45 from the lot No. 44, in the ranges 1st, 2nd and 3rd north-west of Winslow, and the line which separates the 1st range north-west from the 2nd range north-west of Winslow ; and, again on the south-east, by the line which separates the ranges 2nd, 3rd, 4th, 5th, 6th, 7th and 8th of North-Winslow, from the township of Stratford.

—oOo—

**Parish of St. Janvier.**

Canonical decree of the 19th October, 1866.

PROCLAMATION OF THE 4th FEBRUARY, 1867.

This parish, situate in the county of Wolfe, shall comprise the whole of the township of Weedon, an extent of territory of about 10 miles in front by 11 miles in depth, bounded as follows : on the north-east, partly by the township of Garthby and partly by the township of Stratford ; on the north-west, by the township of South-Ham ; on the south-west, by the township of Dudswell and on the south-east, by the township of Lingwick.

*MINUS : That part comprised in St. Joseph de Ham-Sud.*

—oOo—

**Parish of St. Fortunat de Wolfestown.**

Canonical decree of the 3rd December, 1871.

PROCLAMATION OF THE 13th APRIL, 1872.

The limits for parochial and municipal purposes being the same, vide : proclamation of same date, folio 618.

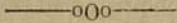
—oOo—

**Paroisse de St-Joseph de Ham-Sud.**

Décret canonique du 28 mars, 1877.

PROCLAMATION DU 11 DÉCEMBRE, 1877.

Les limites pour les fins paroissiales et municipales étant les mêmes, voir : proclamation de même date, page 601.

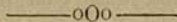


**Paroisse de N.-D. de Bonsecours de Stukely.**

Décret canonique du 1er août, 1866.

Reconnue civilement par 24 V. c. 28.

Composée des quatorze dernier numéros de chacun des onze rangs du canton de Stukely.




**Paroisse de St-Etienne de Bolton.**

Décret canonique du 7 mars, 1872.

Reconnue civilement par 24 V. c. 28.

Comprend tout le canton de Bolton.

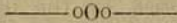


**La paroisse de St-Francois-Xavier de Brompton.**

Décrets canoniques des 1er octobre, 1885 et 8 juin, 1886.

PROCLAMATION DU 10 FÉVRIER, 1887.

Les limites paroissiales et municipales étant les mêmes, voir : proclamation de même date, page 668.




**Paroisse de Ste-Anne de Danville.**

Décret canonique du 20 décembre, 1867.

PROCLAMATION DU 23 JUIN, 1868.

Comprenant tout le canton de Shipton et partie du canton de Cleveland, comprenant une étendue de territoire d'environ 44,000 acres de superficie, bornée comme suit : au nord-est, par le canton de Wolton, St-George de Windsor ; au sud-ouest, par le canton de Cleveland ; et au nord-ouest, par le canton de Kingsey ; le dit territoire comprenant encore les lots 1, 2, 3, 4, 5, 6, 7, 8, 9, 10, 11, 12, 13, 14 et 15 du 9e rang du canton de Cleveland, joignant et aboutissant au sud-ouest du dit canton de Shipton, et formant une superficie d'environ 2,800 acres, plus ou moins.

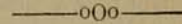


**Parish of St. Joseph de Ham-Sud.**

Canonical decree of the 28th March, 1877.

PROCLAMATION OF THE 11th DECEMBER, 1877.

The limits for parochial and municipal purposes being the same, vide : proclamation of same date, folio 601.

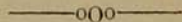


**Parish of N.-D. de Bonsecours de Stukely.**

Canonical decree of the 1st August, 1866.

Civilly acknowledged by 24 V. c. 28.

Composed of the fourteen last numbers of each of the eleven ranges of the township of Stukely.

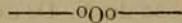


**Parish of St. Etienne de Bolton.**

Canonical decree of the 7th March, 1872.

Civilly acknowledged by 24 V. c. 28.

Comprises all the township of Bolton.

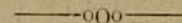


**The parish of St. Francois-Xavier de Brompton.**

Canonical decree of the 1st October, 1885, and of the 8th June, 1886.

PROCLAMATION OF THE 10TH FEBRUARY, 1887.

The parochial and municipal limits being the same, vide : proclamation of same date, folio 668.

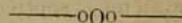


**Parish of Ste-Anne de Danville.**

Canonical decree of the 20th December, 1867.

PROCLAMATION OF THE 23RD JUNE, 1868.

Shall comprise all the township of Shipton and part of the township of Cleveland, including an extent of territory of about 44,000 acres in superficies, bounded as follows : on the north-east, by the township of Tingwick ; on the south-east, by the township of Wolton, and St. George de Windsor ; on the south-west ; by the township of Cleveland ; and on the north-west, by the township of Kingsey ; the said territory also comprising the lots Nos. 1, 2, 3, 4, 5, 6, 7, 8, 9, 10, 11, 12, 13, 14 and 15 in the 9th range of the township of Cleveland, joining and abutting on the south-west of the township of Shipton, and forming a superficie of about 2800 acres, more or less.



**Paroisse de St. Andre de Sutton.**


Décret canonique du 25 octobre, 1890.

Décret canonique du 16 septembre 1890.

PROCLAMATION DU 29 AVRIL, 1891.

Tout le territoire formé du township Sutton et comprenant tous les lots depuis le lot numéro un inclusivement jusqu'au lot numéro vingt-huit aussi inclusivement des rangs un, deux, trois, quatre, cinq, six, sept, huit, neuf, dix et onze du dix canton de Sutton ; lequel territoire est borné comme suit, savoir : au nord, par le canton de Brome, au sud par la ligne provinciale séparant le Canada des Etats-Unis de l'Amérique du Nord, à l'ouest, par le canton de Dunham et à l'est, par le canton de Potton.

La dite paroisse de Saint André de Sutton, dans le canton de Sutton, comté de Brome, comprend un territoire d'environ soixante-et-quatre mille six cent quatre-vingt acres, plus ou moins.

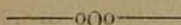


**La paroisse de N.-D. des Bois de Chesham.**

Décret canonique du 4 décembre, 1877.

PROCLAMATION DU 30 SEPTEMBRE, 1890.

Le territoire comprenant tout le canton de Chesham, borné comme suit, savoir : vers le nord, par le canton de Marston et par partie du canton de Clinton ; vers le sud, par la ligne limitative entre le Canada et les Etats-Unis d'Amérique ; vers l'est, par les cantons de Woburn de Clinton, par partie du canton de Marston et partie par la dite ligne limitative entre le Canada et les Etats-Unis d'Amérique ; enfin vers l'ouest, par les cantons d'Emberton et de Ditton et par partie du canton de Marston. La dite paroisse de Notre-Dame des Bois, dans le canton de Chesham, comté de Compton, comprend un territoire d'environ quarante-neuf mille six cent trente-et-un acres en superficie.



**La paroisse de St Thomas de Compton.**

Décret canonique du 6 octobre, 1890.

PROCLAMATION DU 9 JUIN, 1891.

Tout le territoire situé dans le canton de Compton qui comprend tous les lots depuis le lot numéro cinq inclusivement, jusqu'au lot numéro vingt-huit aussi inclusivement des premier, deuxième, troisième, quatrième, cinquième, sixième, septième, huitième, neuvième et dixième rangs du susdit canton de Compton, lequel territoire est borné com-

**Parish of St. Andre de Sutton.**

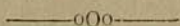
Canonical decree of the 25th October, 1890.

Canonical decree of the 16th September, 1890.

PROCLAMATION OF THE 29th APRIL, 1891

A territory composed of the township of Sutton and comprising all the lots from lot number one inclusively, as far as lot number twenty-eight also inclusively of the ranges one, two, three, four, five, six, seven, eight, nine, ten, and eleven of the said township of Sutton ; which territory is bounded as follows, to wit : to the north, by the township of Brome, to the south, by the provincial line dividing Canada from the United States of North America, to the west, by the township of Dunham and to the east, by the township of Potton.

The said parish of Saint André of Sutton, in the township of Sutton, county of Brome, comprising a territory of about sixty-four thousand six hundred and eighty acres, more or less.

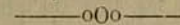


**The parish of N.-D. des Bois de Chesham.**

Caonical decree of the 4th December, 1877.

PROCLAMATION OF THE 30th SEPTEMBER, 1890.

The territory compaising all the township of Chesham, bounded as follows, to wit : Towards the north, by the township of Marston and partly by the township of Clinton, towards the south, by the boundary line between Canada and United States of America ; towards the east, by the township of Woburn, Clinton, partly by the township of Marston and partly by the said boundary line between Canada and the United States of America ; finally towards the west, by the township of Emberton and Ditton and partly by the township of Marston. The said parish of Notre-Dame des Bois, in the township of Chesham, county of Compton, comprising a territory of about forty-nine thousand six hundred and thirty-one acres in superficies.



**The parish of St. Thomas de Compton.**

Canonical decree of the 6th October, 1890.

PROCLAMATION OF THE 9th JUNE, 1891.

All the territory situated in the township of Compton, which comprises all the lots from lot number five inclusively, as far as lot number twenty-eight also inclusively of the first, second, third, fourth, fifth, sixth, seventh, eighth, ninth and tenth ranges of the aforesaid township of Compton, which territory is bounded as follows, to wit : to the north, by

me suit, savoir : au nord, par les cantons de Ascot et Eaton ; au sud, par le lot de terre numéro quatre de chacun des rangs un, deux, trois, quatre, cinq, six, sept, huit, neuf et dix du dit canton de Compton ; à l'est, par le canton de Clifton, et à l'ouest, par le canton de Clifton, et à l'ouest, par le canton de Hatley.

La dite paroisse de Saint Thomas formant un terrain d'environ quarante-cinq mille huit cent seize acres de terre en superficie plus la réserve ordinaire pour les chemins publics.

—oOo—

### La paroisse de St-Olivier de Garthby.

Décret canonique du 30 juin, 1887.

PROCLAMATION DU 23 MAI, 1889.

Un territoire comprenant les rangs A, B, C, les premiers et seconds rangs sud ; les premiers, second et troisième rangs nord ; le rang du centre, le rang Longue Pointe, les lots numéros un jusqu'à et non compris le lot No. quinze de chacun des quatrième, cinquième, sixième et septième rang sud-est du dit canton de Garthby, lequel territoire est borné comme suit, savoir : vers le nord-ouest, partie par le canton de Wolfstown et partie par le canton de Garthby ; vers le sud-est, par le lac Aylmer ; vers le nord-est, par le canton de Garthby ; vers le sud-ouest, par les cantons de Weedon et de Ham-Sud.

La dite paroisse de Saint Olivier de Garthby, formant un territoire comprenant une superficie de vingt-quatre mille huit cent vingt-cinq acres, plus ou moins.

—oOo—

### La paroisse de St-Elie d'Orford.

Décret canonique du 8 février, 1889.

PROCLAMATION DU 27 MAI, 1889.

Le territoire comprenant tous les lots de terre connus et désignés comme suit, savoir :

1o. Tous les lots du cinquième rang du canton d'Orford, depuis le premier lot jusqu'au douzième lot inclusivement.

2o. Tous les lots du sixième rang du dit canton, depuis le premier jusqu'au quatorzième lot inclusivement.

3o. Tous les lots du septième rang du dit canton, depuis le premier lot jusqu'au seizième lot inclusivement.

4o. Tous les lots du huitième rang du dit canton, depuis le premier lot jusqu'au huitième lot inclusivement, et depuis le lot quinze jusqu'au dix-septième lot inclusivement.

the townships of Ascot and Eaton ; to the south, by the lot of land number four of each of the ranges one, two, three, four, five, six, seven, eight, nine and ten of the said township of Compton ; to the east, by the township of Clifton and to the west, by the township of Hatley.

The said parish of Saint Thomas being a territory of above forty-five thousand eight hundred and sixteen acres of land in superficies, besides the usual allowance for highways.

—oOo—

### The parish of St. Olivier de Garthby.

Canonical decree of the 26th June, 1887.

PROCLAMATION OF THE 23rd MAY, 1889.

A territory comprising ranges A, B, C, the first and second south ranges ; the first, second and third north ranges ; the range of the middle, the range Longue Pointe, the lots number one to the lot No. fifteen the last number not included, of each of the fourth, fifth, sixth and seventh south-east ranges of the said township of Garthby, which territory is bounded as follows, to wit : towards the north-west, partly by the township of Wolfston, and partly by the township of Garthby ; towards the south-east, by the lake Aylmer ; towards the north-east, by the township of Garthby ; towards the south-west, by the townships of Weedon and South-Ham.

The said parish of Saint Olivier de Garthby forming a territory comprising a superficies of twenty-four thousand eight hundred and twenty-five acres, more or less.

—oOo—

### The parish of St. Elie d'Orford.

Canonical decree of the 18th February, 1889.

PROCLAMATION OF THE 27th MAY, 1889.

The territory comprising all the lots of land known and designated as follows, to wit :

1o. All the lots of the fifth range of the township of Orford, from the first lot to the twelfth lot inclusive.

2o. All the lots of the sixth range of the said township, from the first to the fourteenth lot inclusively.

3o. All the lots of the seventh range of the said township, from the first lot to the sixteenth lot inclusive.

4o. All the lots of the eighth range of the said township, from the first lot to the eighth lot inclusive and from the fifteenth lot to the seventeenth lot inclusive.

50. Tous les lots du neuvième rang, depuis le premier lot jusqu'au huitième inclusivement et le lot quinze jusqu'au dix-huitième lot inclusivement.

60. Tous les lots du dixième rang depuis le premier jusqu'au neuvième lot inclusivement, et depuis le seizième lot jusqu'au dix-neuvième lot inclusivement.

70. Tous les lots du onzième rang depuis le premier lot jusqu'au dixième lot inclusivement, et depuis le dix-septième lot jusqu'au lot vingt-et-un inclusivement.

80. Tous les lots du douzième rang depuis le premier lot jusqu'au onzième lot inclusivement, et depuis le dix-huitième lot jusqu'au vingt-troisième lot inclusivement.

90. Tous les lots du treizième rang depuis le premier lot jusqu'au douzième lot inclusivement, et depuis le lot dix huit jusqu'au lot vingt-trois inclusivement.

100. Tous les lots renversés des rangs A, B, du dit canton d'Orford, depuis le lot seize jusqu'au lot trente-trois inclusivement ; telle subdivision étant conforme au plan du canton de Orford, dressé par Jos. Pennoyer, A. P., et transmis au Département des Terres de la Couronne, le 25 mars, 1861.

La dite paroisse de Saint Elie d'Orford formant un territoire irrégulier d'environ trente-deux mille six cents acres, mesure anglaise.

—oOo—

### La paroisse de St. Pierre de Ditton.

Décret canonique du 29 janvier, 1878.

PROCLAMATION DU 3 OCTOBRE, 1889.

Tout le territoire borné au nord par les cantons de Hampden et Marston, à l'ouest, par le canton de Newport, au sud, par le rang neuf du susdit canton de Ditton, à l'est, par les cantons de Chesham et Marston. Le dit territoire étant composé de tous les lots qui se trouvent dans les rangs un, deux, trois, quatre, cinq, six, sept et huit du dit canton. La dite paroisse de Saint Pierre de Ditton comprendra une superficie de soixante et treize milles, plus ou moins.

—oOo—

### La paroisse de St. Cajetan de Potton.

Décret canonique du 13 octobre, 1890.

PROCLAMATION DU 22 JANVIER, 1891.

Un territoire de figure irrégulière renfermant tous les lots du canton de Potton compris dans les rangs un, deux, trois, quatre, cinq, six, sept, huit, neuf, dix et onze ; lequel territoire est borné comme suit, savoir :

50. All the lots of the ninth range from the first lot to the eighth lot inclusive, and from the fifteenth lot to the eighteenth lot, inclusive.

60. All the lots of the tenth range from the first lot to the ninth lot inclusive, and from the sixteenth lot to the nineteenth lot inclusive.

70. All the lots of the eleventh range from the first lot to the tenth lot inclusive, and from the seventeenth lot to the twenty-first lot inclusive.

80. All the lots of the twelfth range from the first lot to the eleventh lot inclusive, and from the eighteenth lot to the twenty-third lot inclusive.

90. All the lots of the thirteenth range from the first lot to the twelfth lot inclusive, and from the eighteenth lot to the twenty-third lot inclusive.

100. All the reversed lots of the ranges A, B, of the said township of Orford, from the sixteenth lot to the twenty-third lot inclusive ; Which subdivision being in conformity with the plan of the township of Orford, drawn by Jos. Pennoyer, P. S., and transferred to the Department of the Crown Lands, on the 25th March, 1861.

The said parish of Saint Elie d'Orford, forming an irregular territory of about thirty-two thousand six hundred acres, english measure.

—oOo—

### The parish of St Pierre de Ditton.

Canonical decree of the 29th January, 1878.

PROCLAMATION OF THE 3rd OCTOBER, 1889.

All territory bounded on the north, by the townships of Hampden and Marston, on the west, by the township of Newport, on the south, by the ninth range of the aforesaid township of Ditton, on the east, by the townships of Chesham, and Marston. The said territory being composed of all the lot being in the first, second, third, fourth, sixth, seventh and eight ranges of the said township. The said parish of Saint Pierre de Ditton, shall comprise a superficies of seventy-three miles, more or less.

—oOo—

### The parish of St. Cajetan de Potton.

Canonical decree of the 13th October, 1890.

PROCLAMATION OF THE 22nd JANUARY, 1891.

A territory of irregular outline including all the lots of the township of Potton situated in the ranges one, two, three, four, five, six, seven, eight, nine, ten and eleven ; which territory is bounded as follows, to wit : to the north,

au nord, par le canton de Bolton, au sud, par la ligne limitative entre le Canada et les Etats-Unis d'Amérique, à l'est, par le lac de Memphremagog, et à l'ouest, par le canton de Sutton.

La dite paroisse de Saint Cajetan de Potton forme un territoire contenant environ cinquante-neuf mille deux cents acres de terre en superficie.

—oOo—

### La paroisse de Ste-Catherine de Hatly.

Décret canonique du 8 août, 1890.

PROCLAMATION DU 16 JANVIER, 1891.

Le territoire comprenant tout le canton de Hatley, moins les quatre premiers rangs du dit canton est borné comme suit, savoir: au nord, par le canton de Ascot, par la rivière de Magog et le petit lac Magog, au sud, par la ligne de division des lots numéros quatre et cinq des rangs un, deux, trois et quatre du canton de Hatley susdit et par les cantons de Barnston et Stanstead; à l'est, par le canton de Compton et partie par la ligne de division des rangs quatre et cinq à Hatley susdit; à l'ouest, par le canton de Magog et par le petit lac de Magog.

La dite paroisse de Sainte Catherine de Hatley formant un territoire d'environ cinquante-et-un mille acres en superficie.

—oOo—

### La paroisse des Sts Anges de Ham.

Décret canonique du 27 mai, 1870.

PROCLAMATION DU 27 DÉCEMBRE, 1881.

Tous les lots du dixième rang du canton de Wolfestown, depuis le numéro un jusqu'au numéro vingt-huit, le premier et le dernier inclusivement.

Tous les lots du onzième rang du dit canton de Wolfestown, depuis le lot numéro un jusqu'au numéro vingt-six, le premier et le dernier inclusivement.

Tous les lots du onzième rang du dit canton de Wolfestown, coupés obliquement par le chemin Gosford, depuis le premier jusqu'au cinquième, le premier et le dernier inclusivement.

Tous les lots des rangs A et B du chemin de Saint Philippe, dans le canton de Ham Nord, depuis le numéro un jusqu'au numéro quarante-sept, le premier et le dernier inclusivement.

Tous les lots numéros quinze, seize, dix-sept, dix-huit, dix-neuf, vingt, vingt-et-un, vingt-deux, vingt-trois, vingt-quatre, vingt-

by the township of Potton, to the south, by the boundary line between the Canada and United States of America, to the east, by the lake Memphremagog, and to the west, by the township of Sutton.

The said parish of Saint Cajetan de Potton being a territory containing about fifty-nine thousand and two hundred acres of land in superficies.

—oOo—

### The parish of Ste. Catherine de Hatley.

Canonical decree of the 8th August, 1890.

PROCLAMATION OF THE 16TH JANUARY, 1891.

The territory comprising all the township of Hatley, the four first lots of the four first ranges excepted of the said township and is bounded as follows, to wit: to the north, by the township of Ascot, the river of Magog and the small lake of Magog to the south, by the division line between the lots numbers four and five of the ranges one, two, three and four of the township of Hatley aforesaid, and by the township of Barnston and Stanstead; to the east, by the township of Compton and partly by the division line between the ranges four and five of Hatley aforesaid, to the west, by the township of Magog and by the small lake of Magog.

The said parish of Sainte Catherine of Hatley, forming a territory of about fifty-one thousand acres in superficies.

—oOo—

### Tarish of Sts. Anges de Ham.

Canonical decree of the 27th May, 1870.

PROCLAMATION OF THE 27th DECEMBER, 1881.

All the lots of the tenth range of the township of Wolfestown, from number one to number twenty-eight, both inclusive.

All the lots of the eleventh range of the said township of Wolfestown, from the lot number one to the lot number twenty-six, both inclusive.

All the lots of the eleventh range of the said township of Wolfestown, cut obliquely by the Gosford road, from number one to number five, both inclusive.

All the lots of the ranges A and B of the Saint Philippe road, in the township of Ham Nord, from number one to number forty-seven, both inclusive.

All the lots number fifteen, sixteen, seventeen, eighteen, nineteen, twenty, twenty-one, twenty-two, twenty-three, twenty-four, twenty-

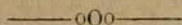
cinq, vingt-six, vingt-sept et vingt-huit, dans chacun des rangs premier, second, troisième et quatrième du dit canton de Ham-Nord.

Tous les lots du cinquième rang de Ham-Nord, depuis le lot numéro vingt-trois, le premier et le dernier inclusivement.

Tous les lots du sixième rang de Ham-Nord, depuis le lot numéro quinze au lot numéro vingt-quatre, le premier et le dernier inclusivement.

Enfin le lot numéro quinze jusqu'au lot numéro vingt-cinq, dans chacun des rangs septième, huitième et neuvième, le premier et le dernier des dits lots dans chacun des dits rangs inclusivement.

Le tout est borné au nord-est, par le neuvième rang du dit canton de Wolfestown; au sud-est, partie par le canton de Garthby, partie par les lots numéros vingt-cinq, vingt-six, vingt-sept et vingt-huit du onzième rang du canton de Ham-Nord, et partie par les lots numéros quinze, seize, dix-sept, dix-huit, dix-neuf, vingt, vingt-et-un, vingt-deux, vingt-trois et vingt-quatre du dixième rang de Ham-Nord; au sud-ouest, par la ligne qui sépare les lots numéros quatorze et quinze dans chacun des rangs un, deux, trois, quatre, cinq, six, sept, huit et neuf du dit canton de Ham-Nord; et enfin au nord-ouest, par le canton de Tingwick, et par le canton de Chester-Ouest.



### Paroisse de St-Camille.

Décret canonique du 21 mars, 1867.

PROCLAMATION DU 28 JUIN, 1867.

Comprenant certaines parties des cantons de Wotton, Stoke et Dudswell, comprendra une étendue de territoire d'environ 6½ milles de front sur environ 10 milles de profondeur, bornée comme suit: au sud-ouest, par la ligne qui sépare le 13e rang du 14e rang de Stoke, depuis le lot No. 1 jusqu'au No. 17 inclusivement; au sud-est, par la ligne qui sépare le lot No. 17 du lot No. 18 du 14e rang du canton de Stoke, et par la ligne qui sépare le 8e rang du 9e du canton de Dudswell; au nord-ouest, par la paroisse de Saint Hippolyte de Wotton, et la ligne qui sépare au sud-est, le 1er, le 2e et la moitié du 3e rang de la paroisse de St-Urbain de Windsor d'avec la partie adjacente du canton de St-Camille et d'avec le premier lot du 14e rang du canton de Stoke; au nord-est, par la ligne qui sépare les 9e, 10 et 11e rangs du canton de Dudswell, d'avec celui de Weedon, et les 9e, 10e,

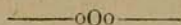
ty-five, twenty-six, twenty-seven and twenty-eight, in each of the first, second, third and fourth ranges of the said township of Ham-North.

All the lots of the fifth range of Ham-North, from the lot number fifteen to the lot number twenty-three, both inclusive.

All the lots of the sixth range of Ham North, from the lot number fifteen to the lot number twenty-four, both inclusive.

And lastly, the lots from lot number fifteen to lot number twenty-five, both inclusive, in each of the seventh, eighth and ninth ranges.

The whole being bounded on the north-east, by the ninth range of the said township of Wolfestown; to the south-east, by the township of Garthby, partly by the lots numbers twenty-five, twenty-six, twenty-seven and twenty-eight, of the eleventh range of the township of Ham North, and partly by the lots numbers fifteen, sixteen, seventeen, eighteen, nineteen, twenty, twentieth-one, twenty-two, twenty-three and twentieth four, of the tenth range of Ham-North; to the south west, by the line which separates the lots numbers fifteen and sixteen, in each of the first, second, third, fourth, fifth, sixth, seventh, eighth and ninth ranges of the said township of Ham-North; and lastly, to the north-west, by the township of Tingwick, and by the township of West-Chester.



### Parish of St. Camille.

Canonical decree of the 21st March, 1867.

PROCLAMATION OF THE 28th JUNE, 1867.

Comprising certain parts of the townships of Wotton, Stoke and Dudswell, shall comprise an extent of territory of about 6½ miles in front by about 10 miles in depth, bounded as follows: on the south-west, by the line which separates the 13th range from the 14th of the township of Stoke, from lot No. 1 to lot No. 17 inclusive; on the south-east, by the line which separates lot No. 17 from lot No. 18 of the 14th range of the township of Stoke, and by the line which separates the 8th range from the 9th of the township of Dudswell; on the north-west, by the parish of St. Hippolyte de Wotton and the line which separates on the south-east, the 1st, 2nd and the half of the 3rd range of the parish of Saint Urbain de Windsor from the adjacent part of the township of Saint Camille and from the first lot of the 14th range of the township of Stoke; on the north-east,

11e, 12e et 13e rangs du canton de Wotton, d'avec le canton de Ham-Sud, et la ligne qui sépare le 14e rang du canton de Wotton, d'avec le canton le Ham.

**Annexion :**

Décret canonique du 15 décembre, 1873.

PROCLAMATION DU 23 JUIN, 1879.

Tous les lots depuis le numéro soixante et cinq jusqu'au numéro soixante et seize, le premier et le dernier inclusivement, dans chacun des rangs deuxième, troisième, quatrième, cinquième et sixième et tous les lots depuis le numéro soixante et cinq à soixante et dix, tous deux inclusivement, dans le septième rang du canton de Wotton, de manière que la dite paroisse de Saint Camille, comprenne désormais le territoire et les lots suivants, savoir :

Premièrement.—De tout le canton de Saint Camille, sans exception.

Secondement.—De tous les lots depuis le numéro soixante-et-cinq jusqu'au numéro soixante-et-seize tous deux inclusivement, dans chacun des rangs deuxième, troisième, quatrième, cinquième et sixième du canton de Wotton, et de tous les lots depuis le numéro soixante-et-cinq jusqu'au numéro soixante-et-dix tous deux inclusivement, dans le septième rang du dit canton de Wotton.

Troisièmement.—De tous les lots dans le quatorzième rang du canton de Stoke, depuis le lot numéro un jusqu'au lot numéro dix-sept, tous deux inclusivement.

Quatrièmement.—De tous les lots dans les rangs dixième et onzième du canton de Dudswell, depuis le lot numéro six, jusqu'au lot numéro vingt-huit, dans chacun des dits deux rangs, ces deux lots inclusivement, et de tous les lots dans le neuvième rang du dit canton de Dudswell, depuis le lot numéro sept jusqu'au lot numéro vingt-huit, tous deux inclusivement.

Et la dite paroisse ainsi formée par l'annexion des dits lots de terre détachés de Saint Hippolyte de Wotton, sera bornée au sud-est, par la ligne qui sépare le huitième rang du neuvième rang du dit canton de Dudswell, et par la ligne de division entre les lots numéro dix-sept et dix-huit, dans le quatorzième rang du canton de Stoke ; au sud-ouest, par la ligne qui sépare le rang treizième du rang quatorzième du dit canton de Stoke, depuis le point de division des lots numéros dix-sept et dix-huit, jusqu'à la ligne sud-est du canton de Windsor, et aussi en partie par

by the line which separates the 9th, 10th and 11th ranges of the township of Dudswell, from that of Weedon, and the 9th, 10th, 11th, 12th and 13th ranges of the township of Wotton, from the township of South-Ham, and the line which separates the 14th range of the township of Wotton, from the township of Ham.

**Annexion :**

Canonical decree of the 15th December, 1873.

PROCLAMATION OF THE 23rd JUNE, 1879.

All the lots from number sixty-five to number seventy six, both inclusive, in each of the second, third, fourth, fifth and sixth ranges of the township of Wotton, and of all the lots from number sixty-five to number seventy, both inclusive, in the seventh range of the said township of Wotton, so that the said parish of Saint Camille, will henceforth comprise and be composed of the following territory and lots, that is to say :

Firstly.—Of all the township of Saint Camille, without exception.

Secondly.—Of all the lots from number sixty-five to number seventy-six, both inclusive, in each of the second, third, fourth, fifth and sixth ranges of the township of Wotton, and of all the lots from number sixty-five to number seventy, both inclusive, in the seventh range of the said township of Wotton.

Thirdly.—Of all the lots in the fourteenth range of the township of Stoke, from lot number one to lot number seventeen, both inclusive.

Fourthly.—Of all the lots in the tenth and eleventh ranges of the township of Dudswell, from the lot number six to lot number twenty-eight, in each of the said two ranges, both lots inclusive, and of all the lots in the ninth range of the said township of Dudswell, from lot number seven to lot number twenty-eight, both inclusive.

And the said parish, thus formed by the annexation of the said lots of land detached from St. Hippolyte de Wotton, shall be bounded to the south-east, by the line which separates the eighth range from the ninth range of the said township of Dudswell, and by the division line between lots numbers seventeen and eighteen, in the fourteenth range of the township of Stoke ; to the south-west, by the line which separates the thirteenth range from the fourteenth range of the said township of Stoke, from the point of division of lots numbers seventeen and eight-

la ligne nord-est du canton de Windsor, au nord-ouest, partie par la ligne sud-est du canton de Windsor, partie par la ligne qui sépare les lots numéros soixante-et-quatre et soixante-et-cinq dans chacun des rangs deuxième, troisième, quatrième, cinquième, sixième et septième du canton de Wotton, et partie par la ligne qui sépare le quatorzième rang du canton de saint Camille, des quinzième et seizième rangs du dit canton de Wotton ; au nord-est, partie par le canton de Ham, partie par le canton de Ham-Sud, et partie par le canton de Weedon.

—oOo—

### Paroisse de St. Edmond.

Décret canonique du 7 mars, 1872.

PROCLAMATION DU 26 OCTOBRE, 1882.

La paroisse de Saint Edmond, située partie dans le comté de Compton, et partie dans le comté de Stanstead ; bornée comme suit, savoir :

Au nord, partie par les lots No. 5, des rangs un, deux, trois et quatre de Hatley, partie par les lots No. 5, de tous les rangs du canton de Compton, partie par la ligne entre Clifton et Barford, et partie par le segment de la ligne nord de Barnston, compris entre le cordon des rangs 4 et 5 de Hatley, et la ligne entre Stanstead et Barnston ; au sud, partie par le cordon des rangs 9 et 10 de Barford, en front des lots Nos. 1, 2, 3, 4, 5 et 6, partie par le cordon des rangs 4 et 5 du dit canton de Barford, depuis le lot No. 7, inclusivement, jusqu'à la ligne entre Barford et Barnston, partie par le cordon des rangs 7 et 8 de Barnston, depuis la ligne en dernier lieu mentionnée, jusqu'au lot No. 8, inclusivement, et partie par le cordon des rangs 4 et 5, depuis le lot No. 7, inclusivement, jusqu'à la limite entre Barnston et Stanstead ; à l'est, partie par la ligne de division entre cette paroisse et le canton de Clifton, partie par la ligne de division entre cette paroisse et le canton Hereford, et partie par la ligne qui divise les lots Nos. 6 et 7 dans les rangs 5, 6, 7, 8 et 9 de Barford ; et à l'ouest, partie par les Nos. 1, 2, 3 et 4 du 5e rang de Hatley, partie par la ligne qui divise cette paroisse du canton de Stanstead, et partie par les lots No. 7, des rangs 5, 6, 7 de Barnston.

—oOo—

teen, to the south-east line the township of Windsor, and also in part by the north-east line of the township of Windsor ; to the north-west, partly by the south-east line of the township of Windsor, partly by the line which separates the lots numbers sixty-four and sixty-five in each of the second, third, fourth, fifth, sixth and seventh ranges of the township of Wotton, and partly by the line which separates the fourteenth range of the township of Saint Camille, from the fifteenth and sixteenth ranges of the said township of Wotton ; to the north-east, partly by the township of Ham, partly by the township of South-Ham and partly by the township of Weedon.

—oOo—

### Parish of St. Edmond.

Canonical decree of the 7th March, 1873.

PROCLAMATION OF THE 26th OCTOBER, 1882.

The parish of St. Edmond, situate partly in the county of Compton, and partly in the county of Stanstead bounded as follows, to wit.

On the north, partly by lots Nos. 5, of the ranges one, two, three and four, of Hatley, partly by lots Nos. 5, of all the ranges of the township of Compton, partly by the line between Clifton and Barford, and partly by the segment of the north alignment of Barnston, comprised between the division line of ranges 4 and 5 of Hatley, and the line between Stanstead and Barnston ; on the south, partly the division line of ranges 9 and 10, of Barford, in front of lots Nos. 1, 2, 3, 4, 5 and 6, partly by the division line of ranges 4 and 5, of said township of Barford, from lot No. 7 inclusively, to the line between Barford and Barnston, partly by the division line of ranges 7 and 8, of Barnston from the line lastly mentioned, to lot No. 8 inclusively, and partly by the division line of ranges 4 and 5, from lot No. 7, inclusively, to the limit between Barnston and Stanstead ; on the east, partly by the division line between that parish and the township of Clifton, partly by the division line between that parish and the township of Hereford, and partly by the line which divides the lots Nos. 6 and 7, in the ranges 5, 6, 7, 8 and 9 of Barford ; and on the west, partly by Nos. 1, 2, 3 and 4 of the 5th range of Hatley, partly by the line which divides that parish from the township of Stanstead, and partly by lots Nos. 7 of the ranges 5, 6 and 7 of Barnston.

—oOo—

**La paroisse de St-Antoine de  
Lennoxville.**

Décret canonique du 3 juillet, 1890.

PROCLAMATION DU 22 JANVIER, 1891.

Un territoire irrégulier qui comprend : 1o. Tous les lots depuis le lot numéro un, inclusivement, jusqu'au lot numéro quinze, aussi inclusivement, des rangs un, deux, trois, quatre et cinq du canton de Ascot ;

2. Tous les lots et partie de lots des premier, deuxième et troisième rangs situés à l'est de la rivière Saint François et compris entre celle-ci, la ligne latérale divisant le canton d'Eaton de celui d'Ascot susdit, et la ligne de division des lots numéros quinze et seize des rangs trois, deux et un d'icelui ;

3o. Tous les lots depuis le numéro un, inclusivement, jusqu'au lot numéro quatorze aussi inclusivement du sixième rang d'Ascot susdit, plus la partie du lot numéro quinze de ce même rang, s'étendant au nord et à l'est de la rivière de Saint François ;

4o. Tout les lots depuis le numéro huit, inclusivement, jusqu'au lot numéro douze, aussi inclusivement, du septième rang et tous les lots depuis le lot numéro huit, inclusivement, jusqu'au lot numéro onze aussi inclusivement, du huitième rang du canton de Ascot susdit. Lequel territoire est borné comme suit, savoir : au nord et au nord-ouest par la rivière de Saint François, par la ligne de division des lots numéros quinze et seize des rangs quatre, cinq et six et par partie de cette même ligne dans le troisième rang, par partie de la ligne de division des lots numéros quatorze et quinze du sixième rang, par la ligne de division des lots numéros douze et treize du septième rang et par celle des lots numéros onze et douze du huitième rang d'Ascot susdit, au sud, par le canton de Compton et par la ligne de division des lots numéros sept et huit des rangs sept et huit du canton de Ascot susdit, et partie par la rivière de Saint François, à l'est, par la ligne latérale divisant les cantons d'Eaton et d'Ascot, et à l'ouest, par partie des lignes de division des rangs six et sept, sept et huit, huit et neuf.

La dite paroisse de Saint Antoine de Lennoxville formant un territoire d'environ vingt cinq mille trois cent cinquante-quatre acres en superficie.

—oOo—

**The parish of St-Antoine de  
Lennoxville.**

Canonical decree of the 3rd July, 1890.

PROCLAMATION OF THE 22nd JANUARY, 1891.

A territory of irregular outline which includes : 1o. All the lots from lot number one, inclusively, as far as lot number fifteen, also inclusively, of the ranges one, two, three, four and five of the township of Ascot ;

2o. All the lots and part of lots of the first, second and third ranges situated on the east side of the river Saint François, and situated between this river and the lateral line dividing the township of Eaton from Ascot aforesaid, and the division line between the lots number fifteen and sixteen of the ranges three, two and one hereof ;

3o. All the lots from the lot number one inclusively, as far as lot number fourteen, also inclusively, of the sixth range of Ascot aforesaid, and the part of lot number fifteen of the same range, extending to the north and east of the river Saint François ;

4o. All the lots from lot number eight, inclusively, as far as lot number twelve, also inclusively, of the seventh range, and all the lots from lot number eight, inclusively, as far as lot number eleven, also inclusively, of the eighth range of the township Ascot aforesaid. Which territory is bounded as follows, to wit : To the north and north-west by the river Saint François, by the division line between the lots numbers fifteen and sixteen of the ranges four, five and six and part of the same line in the third range, part of the division line of the lots numbers fourteen and fifteen of the sixth range, by the division line of the lots numbers twelve and thirteen of the seventh range, and by the division line of the lots numbers eleven and twelve of the eighth range of Ascot aforesaid, to the south, by the township of Compton and by the division line of the lots numbers seven and eighth of the ranges seven and eight of the township of Ascot aforesaid, and part by the river Saint François, to the east, by the lateral line dividing the townships of Eaton and Ascot, and to the west, by a part of the division lines of the ranges six and seven, seven and eight, eight and nine.

The said parish of Saint Antoine of Lennoxville being a territory of about twenty-five thousand, three hundred and fifty-four acres in superficies.

—oOo—

### La paroisse de St-Patrice de Magog.

Décret canonique du 16 octobre, 1885.

PROCLAMATION DU 3 MAI, 1886.

Tout le territoire borné et décrit comme suit :

Premièrement. — Commençant à l'angle sud-est du canton de Magog, sur la ligne de division entre les rangs dix et onze de l'arpentage primitif du canton de Hatley ; de là se dirigeant nord soixante-et-quatorze degrés ouest (la variation de l'aiguille étant de quatorze degrés) sur la ligne de séparation entre les cantons de Magog et Stanstead, une distance de deux cent quarante et une chaînes ; de là allant sur la ligne de séparation entre les cantons de Magog et Stanstead, nord soixante-et-treize degrés, quinze minutes ouest, une distance de trois cent une chaînes, jusqu'au lac Memphremagog ; puis de là suivant la côte est du lac Memphremagog jusqu'à la rivière Magog ; de là sur la rivière Magog, suivant la rive sud-est jusqu'à la ligne de division entre les dixième et onzième rangs de l'arpentage primitif du canton d'Hatley, la dite ligne séparant aujourd'hui le canton de Hatley du canton de Magog ; de là sud, treize degrés et trente minutes ouest, sur la ligne de division entre les cantons de Magog et Hatley, une distance de six cent trente-et-une chaînes jusqu'au point de départ. Le dit territoire tel que décrit comprenant les lots des rangs onze, douze, treize, quatorze, quinze, seize et dix-sept du canton autrefois d'Hatley, aujourd'hui formant partie du canton de Magog.

Secondement. — Partant de l'angle nord-ouest du canton de Magog, sur la ligne de division entre les rangs treize et quatorze de l'arpentage primitif du canton de Bolton ; de là, allant au sud, quinze degrés ouest sur la dite ligne, une distance de quatre cent quarante six chaînes et cinquante mailles jusqu'à l'angle sud-ouest du canton de Magog, puis allant sud, soixante-et-quatorze degrés est sur la ligne de division entre les lots No. 14 et 15 des rangs quatorze et quinze de l'arpentage primitif du canton de Bolton, (la dite ligne divisant aujourd'hui le canton de Magog du canton de Bolton), une distance de quatre-vingt-sept chaînes et cinquante mailles jusqu'au lac Memphremagog ; de là, vers le nord-est suivant la rive ouest du lac Memphremagog jusqu'à la rivière de Magog ; de là, vers le nord-est suivant la rive nord-ouest de la rivière de Magog jusqu'au petit lac Magog ; de là, vers le nord, suivant la rive ouest du petit lac Magog jusqu'à la ligne de division entre les cantons d'Orford et de Magog ; de là, enfin nord, soixante-et-qua-

### The parish of St. Patrice de Magog.

Canonical decree of the 16th October, 1885.

PROCLAMATION OF THE 3rd MAY, 1886.

All the territory bounded and described as follows :

Firstly.—Commencing at the south-east angle of the township of Magog, on the division line between ranges ten and eleven of the original survey of the township of Hatley ; thence running north seventy-four degrees west (the variation of the compass being fourteen degrees) on the division line between the townships of Magog and Stanstead, a distance of two hundred and forty-one chains ; thence, running along the said division line between the townships of Magog and Stanstead, north, seventy-three degrees fifteen minutes west, a distance of three hundred and one chains to lake Memphremagog ; thence, following the east bank of lake Memphremagog to the Magog river ; thence on the Magog river following the south-east shore to the division line between the tenth and eleventh ranges of the original survey of the township of Hatley, the said line now separating the township of Hatley from the township of Magog ; thence, south, thirteen degrees and thirty minutes west, on the division line between the townships of Magog and Hatley, a distance of six hundred and thirty-one chains to the starting point. The said territory as described comprising the lots of ranges eleven, twelve, thirteen, fourteen, fifteen, sixteen and seventeen, of the township formerly of Hatley, now forming part of the township of Magog.

Secondly.—starting from the north-west angle of the township of Magog, on the division line between ranges thirteen and fourteen, of the original survey of the township of Bolton ; thence, running south, fifteen degrees west on the said line, a distance of four hundred and forty-six chains and fifty links to the south-west angle of the township of Magog ; thence, running south, seventy-four degrees east on the division line between lots Nos. 14 and 15 of ranges fourteen and fifteen of the original survey of the township of Bolton, (the said line now dividing the township of Magog from the township of Bolton), a distance of eighty seven chains and fifty links to lake Memphremagog ; thence, towards the north-east following the west shore of lake Memphremagog to Magog river ; thence, towards the north-east, following the north-west shore of the Magog river to little lake Magog ; thence towards the north following the west shore of little lake Magog, to the division line between the townships of Orford and Magog ; thence,

torze degrés ouest suivant la ligne qui sépare les dits cantons de Magog et Orford une distance de six cent quatre-vingt-neuf chaînes, jusqu'à l'angle nord-ouest du canton de Magog au point de départ. Les courses sont magnétiques. Le dit territoire tel que circonscrit comprenant les quatorze premiers lots, du quatorzième et quinzième rang, plus tout l'espace de terrain compris dans les seizième, dix-septième, dix-huitième, dix-neuvième, vingtième, vingt-et-unième et vingt-deuxième rangs du canton primitif de Bolton formant aujourd'hui partie du canton de Magog. La première et deuxième partie de cette description formant un territoire mesurant en superficie trente-neuf milles cinq cents acres, plus ou moins.

—oOo—

**Paroisse de St. Julien de Wolfestown.**

Décret canonique du 22 janvier, 1875.

PROCLAMATION DU 22 OCTOBRE, 1878.

Tous les lots du premier rang du canton d'Irlande, depuis le lot numéro dix jusqu'au lot numéro vingt-huit inclusivement; de tous les lots depuis le numéro six jusqu'au lot numéro vingt-huit inclusivement, dans chacun des premier, second et troisième rangs du canton de Wolfestown; de tous les lots depuis le numéro un jusqu'au numéro vingt-huit inclusivement, dans le quatrième rang du dit canton de Wolfestown; de tous les lots depuis le numéro quatorze jusqu'au numéro vingt-huit inclusivement, dans le cinquième rang du dit canton de Wolfestown; de tous les lots depuis le numéro dix-sept jusqu'au numéro vingt-huit inclusivement, dans le sixième rang du dit canton de Wolfestown; de tous les lots depuis le numéro dix-neuf jusqu'au numéro vingt-huit inclusivement, dans le septième rang du dit canton de Wolfestown; de tous les lots depuis le numéro vingt-et-un jusqu'au numéro vingt-huit inclusivement, dans le huitième rang du dit canton de Wolfestown, et enfin de tous les lots depuis le numéro vingt-trois jusqu'au numéro vingt-huit inclusivement, dans le neuvième rang du dit canton de Wolfestown, et que le tout est borné au nord-ouest, dans le premier rang du canton d'Irlande, par la ligne qui divise le lot numéro neuf d'avec le lot numéro dix; et dans le canton de Wolfestown, dans les premier, second et troisième rangs, par la ligne qui divise dans chacun des dits rangs le lot numéro cinq d'avec le lot numéro six, et dans le quatrième rang par la ligne qui divise les cantons de Chester-Est et Halifax-Sud, d'avec le dit canton de Wolfestown; dans le cinquième rang par la ligne qui divise le lot numéro treize

finally north, seventy-four degrees west following the line which separates the said townships of Magog and Orford a distance of six hundred and eighty-nine chains to the north-west angle of the township of Magog, the starting point. The courses are magnetic. The said territory as circumscribed comprises the first fourteen lots of the fourteenth and fifteenth range, as well as all the space of land comprised within the sixteenth, seventeenth, eighteenth, nineteenth, twentieth, twenty-first and twenty second ranges of the original township of Bolton, now forming part of the township of Magog. The first and second part of this description forming a territory, measuring in superficies thirty-nine thousand five hundred acres, more or less.

—oOo—

**Parish of St. Julien de Wolfestown.**

Canonical decree of the 22nd January, 1875.

PROCLAMATION OF THE 22nd OCTOBER, 1878.

All the lots of the first range of the township of Ireland, from lot number ten to lot number twenty-eight inclusive; all the lots from number six to number twenty-eight inclusive, in each of the first, second and third ranges of the township of Wolfestown; all the lots from number one to number twenty-eight inclusive, in the fourth range of the said township of Wolfestown; all the lots from number fourteen to number twenty-eight inclusive, in the fifth range of the said township of Wolfestown; all the lots from number seventeen to number twenty-eight inclusive, in the sixth range of the said township of Wolfestown; all the lots from number nineteen to number twenty-eight inclusive, in the seventh range of the said township of Wolfestown; all the lots from number twenty-one to number twenty-eight inclusive, in the eighth range of the said township of Wolfestown; and lastly all the lots from number twenty-three to lot number twenty-eight inclusive, in the ninth range of the said township of Wolfestown, the whole being bounded to the north-west, in the first range of the township of Ireland, by the line which divides the lot number nine from the lot number ten, in the township of Wolfestown; in the first, second and third ranges by the line which divides in each of the said ranges, the lot number five from the lot number six, and in the fourth range by the line which divides the townships of Chester-East and Halifax-South from the said township of Wolfestown, in the fifth range by the line which divides the lot number thirteen from the lot number fourteen, in the sixth range by the line of

d'avec le numéro quatorze ; dans le sixième rang par la ligne de division entre les lots numéros seize et dix-sept, dans le septième rang par la ligne de division entre les lots numéros dix-huit et dix-neuf, dans le huitième rang par la ligne de division entre les lots numéros vingt et vingt-et-un, et enfin dans le neuvième rang par la ligne qui divise le lot numéro vingt-deux d'avec le lot numéro vingt-trois ; au sud-ouest, par la ligne de division entre les quatrième et cinquième rangs du dit canton de Wolfestown, depuis le premier lot jusqu'au treizième lot inclusivement ; entre les cinquième et sixième rangs du dit canton de Wolfestown, par la ligne de division des dits rangs depuis le lot numéro quatorze jusqu'au lot numéro seize inclusivement ; par la ligne de division entre les sixième et septième rangs du dit canton de Wolfestown, depuis le lot numéro dix-sept jusqu'au lot numéro dix-huit inclusivement ; par la ligne de division des septième et huitième rangs depuis le lot numéro dix-neuf jusqu'au numéro vingt inclusivement ; par la ligne de division entre les rangs numéros huit et neuf, depuis le lot numéro vingt-et-un jusqu'au numéro vingt-deux inclusivement, et enfin par la ligne de division entre les rangs numéros neuf et dix depuis le lot numéro vingt-trois jusqu'au lot numéro vingt-huit inclusivement ; au sud-est, par la ligne qui sépare les neuf premiers rangs du dit canton de Wolfestown d'avec celui de Garthby, au nord-est, par la ligne qui sépare le troisième rang d'avec le quatrième rang du canton de Wolfestown depuis le lot numéro un jusqu'au numéro cinq inclusivement, et par la ligne qui sépare le dit canton de Wolfestown d'avec le canton de l'Irlande, depuis le lot numéro six jusqu'au lot numéro neuf inclusivement, et enfin par la ligne qui divise le premier rang d'avec le second rang du dit canton d'Irlande, depuis le lot numéro dix jusqu'au lot numéro vingt-huit inclusivement.

—oOo—

**La paroisse de St-Venant de Hereford.**

Décret canonique du 14 septembre, 1889.

PROCLAMATION DU 8 JANVIER, 1890.

Tout le territoire borné comme suit, savoir : commençant à un point à l'angle sud-est du dit canton de Hereford, à l'intersection du cours d'eau appelé Hall's Stream, avec la ligne internationale entre le Canada et l'Etat du Vermont, un des Etats-Unis d'Amérique ; de là, courant vers le nord-est, en suivant la ligne internationale entre le Canada et l'Etat du New-Hampshire, un des Etats-Unis d'A-

division between the lots number sixteen and seventeen, in the seventh range by the line of division between the lots numbers eighteen and nineteen, in the eighth range by the line of division between the lots numbers twenty and twenty-one, in the ninth range by the line which divides the lot number twenty-two from the lot number twenty-three ; to the south-west, by the line of division between the fourth and fifth ranges of the said township of Wolfestown, from lot number one to lot number thirteen inclusive between the fifth and sixth ranges of the said township of Wolfestown, by the line of division of the said ranges from the lot number fourteen to the lot number sixteen inclusive, by the line of division between the sixth and seventh ranges of the said township of Wolfestown, from the lot number seventeen to the lot number eighteen inclusive, by the line of division of seventh and eighth ranges from the lot number nineteen to the lot number twenty inclusive, by the line of division between the ranges numbers eight and nine from the lot number twenty-one to the lot number twenty-two inclusive, and lastly by the line of division between the ranges numbers nine and ten from the lot number twenty-three to the lot number twenty-eight inclusive ; to the south-east, by the line which separates the first nine ranges of the said township of Wolfestown from the township of Garthby ; to the north-east, by the line which separates the third range from the fourth range of the township of Wolfestown, from the lot number one to the lot number five inclusive, and by the line which separates the said township of Wolfestown from the township of Ireland, from the lot number six to lot number nine inclusive ; and lastly by the line which divides the first range from the second range of the said township of Ireland, from the lot number ten to the lot number twenty-eight inclusive.

—oOo—

**The parish of St-Venant de Hereford.**

Canonical decree of the 14th September, 1889.

PROCLAMATION OF THE 8TH JANUARY, 1890.

All the territory bounded as follows : commencing at a point at the south-east angle of the said township of Hereford at the intersection of the water course called Hall's stream with the international line between Canada and the State of Vermont, one of the United States of America, thence running towards the north-east in following the international line between Canada and the State

mérique, jusqu'à la rencontre de cette ligne avec la ligne séparant le gore d'Hereford d'avec le canton d'Auckland; de là, courant vers l'ouest dans la ligne de division entre le gore de Hereford et le canton de Hereford d'une part et le canton d'Auckland et celui de Clifton d'autre part, jusqu'à l'angle nord-ouest du lot quatorze *b* dans le onzième rang du canton de Hereford; de là, courant vers le sud dans la ligne de division ouest du dit lot quatorze dans le dixième rang jusqu'à la ligne de division entre les dixième et onzième rangs; de là, courant vers l'est dans la ligne de division entre les neuvième et dixième rangs jusqu'à l'angle nord-ouest du lot douze dans le neuvième rang; de là, courant vers le sud dans la ligne de division ouest du lot douze jusqu'à la ligne de division entre les huitième et neuvième rangs; de là, courant vers l'ouest, dans la ligne de division entre les huitième et neuvième rangs jusqu'à l'angle nord-ouest du lot treize dans le huitième rang; de là, courant vers le sud dans la ligne de division ouest du lot treize dans le huitième rang jusqu'à la ligne de division entre les septième et huitième rangs; de là, courant vers le sud, dans la ligne de division ouest du lot treize dans le septième rang, jusqu'à la ligne de division entre les sixième et septième rangs; de là, courant vers l'ouest dans la ligne de division entre les sixième et septième rangs jusqu'à l'angle nord-ouest du lot seize *a* dans le sixième rang; de là, courant vers le sud dans la ligne de division ouest du lot seize *a* et dans la ligne de division ouest du lot seize *b* dans le sixième rang jusqu'à la ligne de division entre les cinquième et sixième rangs; de là, courant vers le sud dans la ligne de division ouest du lot seize *b* et dans la ligne de division ouest du lot seize *a* dans le cinquième rang, jusqu'à la ligne de division entre les quatrième et cinquième rangs; de là, courant vers le sud dans la ligne de division ouest du lot seize dans le quatrième rang jusqu'à la ligne de division entre les troisième et quatrième rangs; de là, courant vers l'est dans la ligne de division entre les troisième et quatrième rangs jusqu'à l'angle nord-ouest du lot quatorze *a* dans le troisième rang; de là, courant vers le sud dans la ligne de division ouest du lot quatorze *a* et dans la ligne de division ouest du lot quatorze *c* dans le troisième rang jusqu'à la ligne de division entre les deuxième et troisième rangs; de là, courant vers le sud dans la ligne de division ouest du lot quatorze *b* et dans la ligne de division ouest du

of New Hampshire, one of the United States of America, to the meeting of this line with the line separating the gore of Hereford from the township of Auckland; thence, running towards the west in the division line between the gore of Hereford and the township of Auckland and Clifton on the other part, to the north-west angle of the lot fourteen *b* in the eleventh range of the township of Hereford, thence running towards the south in the west division line of the said lot fourteen in the said eleventh range, to the division line between the tenth and eleventh ranges of Hereford; thence, running towards the south in the west division line of the lot fourteen in the tenth range to the division line between the ninth and tenth ranges; thence running towards the east in the division line between the ninth and tenth ranges to the north-west angle of the lot twelve in the ninth range; thence, running towards the south in the west division line of the lot twelve to the division line between the eighth and ninth ranges; thence running towards the west, in the division line between the eighth and ninth ranges to the north-west angle of the lot thirteen in the eighth range; thence running towards the south in the west division line of the lot thirteen in the eighth range, to the division line between the seventh and eighth ranges; thence, running towards the south in the west division line of the lot thirteen in the seventh range to the division line between the sixth and seventh ranges; thence running towards the west in the division line between the sixth and seventh ranges to the north-west angle of the lot sixteen *a* in the sixth range; thence, running towards the south in the west division line of the lot sixteen *a* and in the west division line of the lot sixteen *b* in the sixth range to the division line between the fifth and sixth ranges; thence, running towards the south in the west division line of the lot sixteen *b* and in the west division line of the lot sixteen *a* in the fifth range, to the division line between the fourth and fifth ranges; thence, running towards the south in the west division line of the lot sixteen in the fourth range to the division line between the third and fourth ranges; thence, running towards the east in the division line between the third and fourth ranges to the north-west angle of the lot fourteen *a* in the third range; thence, running towards the south in the west division line of the lot fourteen *c* in the third range to the division line between the second and third ranges; thence running towards the south in the west division line of the lot fourteen *b* and

lot quatorze *c* dans le deuxième rang jusqu'à la ligne entre le premier et le second rang ; de là, courant vers l'est par la ligne de division entre le premier et le deuxième rang, jusqu'à l'angle nord-ouest du lot douze *b* dans le premier rang ; de là, courant vers le sud, dans la ligne de division ouest du lot douze *b* et dans la ligne de division ouest du lot douze *a* dans le premier rang jusqu'à la ligne internationale entre le Canada et l'Etat du Vermont ; de là, courant vers l'est dans la ligne internationale entre le Canada et le dit Etat du Vermont jusqu'à la rencontre de cette ligne avec le cours d'eau appelé Hall's Stream, au point de départ. La dite paroisse de Saint Venant de Hereford formant un territoire d'environ trente-deux mille quatre-vingt-sept acres en superficie.

in the west division line of the lot fourteen *c* in the second range, to the line between the first and second ranges ; thence running towards the east, by the division line between the first and second ranges to the north-west angle of the lot twelve *b* in the first range ; thence, running towards the south in the west division line of the lot twelve *b* and in the west division line of the lot twelve *a* in the first range, to the international line between Canada and the State of Vermont ; thence, running towards the east in the international line between Canada and the said State of Vermont to the meeting of this line with the water course called Hall's stream, the starting point. The said parish of Saint Venant d'Hereford forming a territory of about thirty-two thousand and eighty seven acres in superficies.

