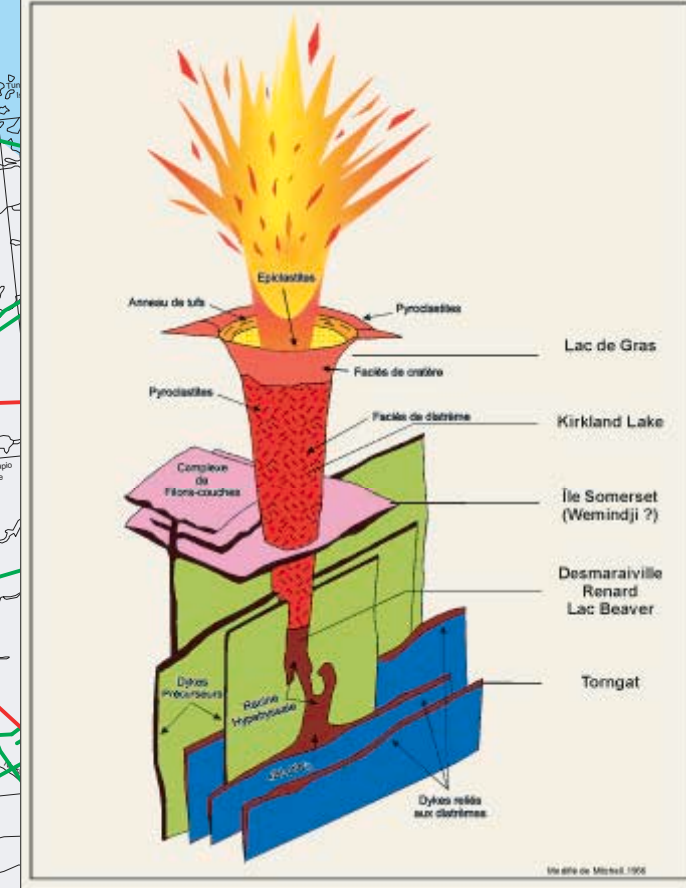



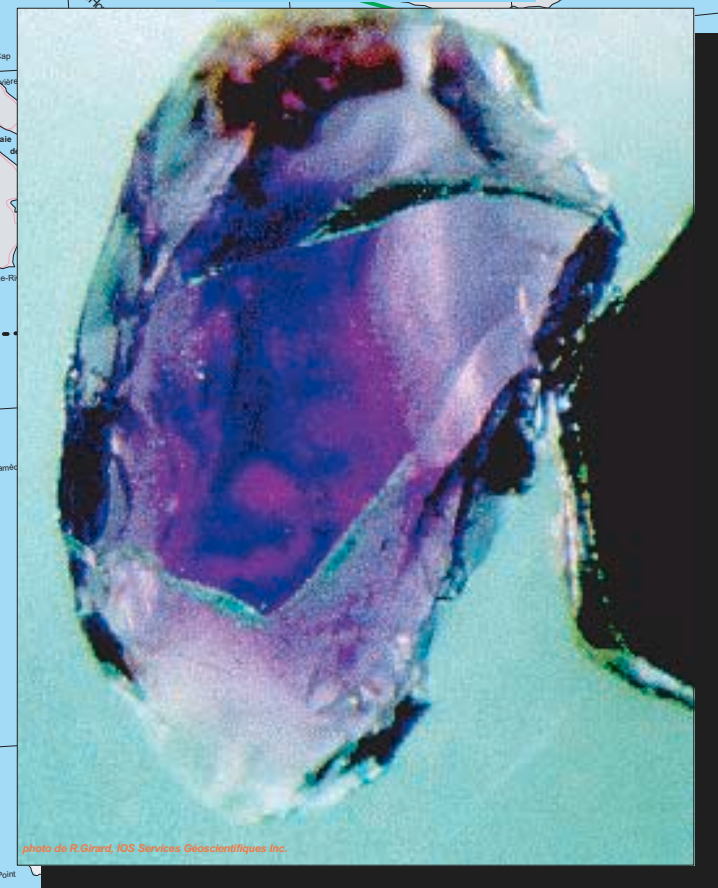
# Le diamant, les cheminées de kimberlites et les linéaments profonds au Québec

Beaumier, M. (1), Togola, N. (1), Moorhead, J. (1), Faure, S. (2)  
 (carte préliminaire)  
 (1) MRNFP, (2) Consorem



**Legende**

- Zone structurale et cible d'exploration pour le diamant (d'après Moorhead et al., 1999 et Moorhead et al., 2003)
- Tomographie sismique et profondeur (tiré de Grand, 1987)
- Linéament aéromagnétique enraciné (projection à 40 km) (tiré de Faure, S., 2003)
- Linéament de surface enraciné (tiré de Faure, S., 2003)
- Occurrence de matériel kimberlitique et numéro de référence



Référence: Beaumier, M., Togola, N., Moorhead, J., Faure, S., 2004, Le diamant, les cheminées de kimberlites et les linéaments profonds au Québec, MRNFP, en préparation, Janvier, 2004