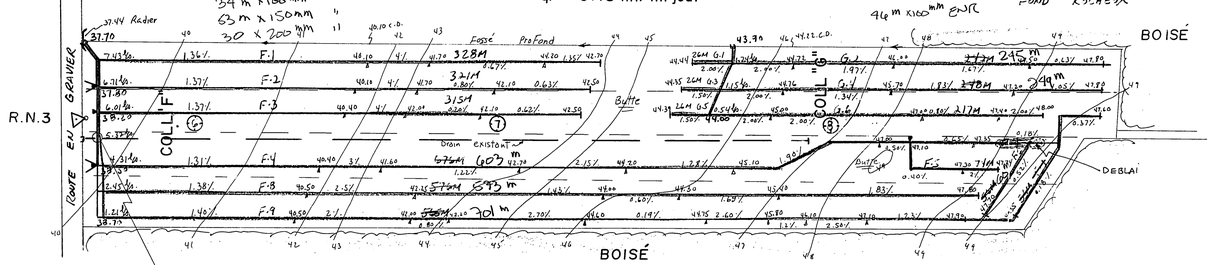

DRAINS ENROBÉS D'UN FILTRE RECOMMANDÉS

R.N.: 3
clou ds un poteau electrique
ELEV = 39.54 m.

R.N.: 1
clou ds un arbre
ELEV = 48.28 m.

ECART. ⊥ 16 m.
q. = 0.10 m³/m.j.

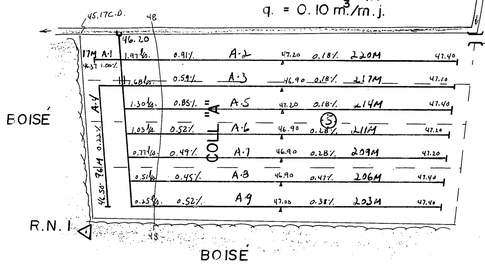



cm.	TROU 1	TROU 2	TROU 3
30	SABLE LOAMEUX +M.O.	LOAM SABLEUX +M.O.	SABLE LOAMEUX +M.O.
50	SABLE LOAMEUX	SABLE BRUN MOYEN	SABLE LOAMEUX BRUN
80	SABLE GRIS ROCHEUX	SABLE GRIS MOYEN	SABLE LOAMEUX GRIS
	FOND ROCHEUX	FOND ROCHEUX	SABLE GRIS

R.N.: 2
clou ds un poteau electrique
ELEV = 52.01 m.

TROU 4	TROU 5
SABLE BRUN	SABLE LOAMEUX
SABLE GRIS	LOAM SABLEUX
SCHISTES	ARGILE SABLEUSE GRISE
	SABLE GRIS
	SABLE ARGILEUX GRIS

Station de pompage
Regard, puisard — oR oP
Trou de sondage
Superficie totale, drainage interne suffisant — D.I.S
Courbe de niveau — 50
Zone boisée, arbre isolé
Coulée
Tas de roches de surface, enterrées — T.R. R.E.
Limites de zone

ECHELLE DU PLAN 1/2000

ECHELLE DES PROFILS 1/50 VERT. 1/5000 HORIZ.

MICHEL ROY ing.
CONSULTANT AGRICOLE
176, CARTIER ST-LAMBERT
G0S 2W0 TEL.: (418) 889-0909

INGÉNIEUR MICHEL ROY 26133 QUÉBEC
LE 11-01-1988

PROJET POUR LE COMPTE DE
FERME MARCEL BIRON
666, BOIS FRANC OUEST
ST-APOLINAIRE G0S 2E0
NO. PROD. AGR.: BIRM 3404 0715
TEL.: (418) 767-3340

CONCU PAR: M. ROY ING. VERIFIÉ PAR: M. ROY ING.

DRAINAGE SOUTERRAIN

FERME **MARCEL BIRON**
LOT(S) 519, 528 ; 366
RANG 3° CONCESSION ; 2° CONCESSION
MUNICIPALITÉ ST-APOLINAIRE ; PAROISSE ST-ANTOINE DE TILLY
M.R.C. LOTBINIERE
DISTRICT ELECTORAL LOTBINIERE

PLAN NO S-3404 0715 | FEUILLE 1 DE 1

BUREAU DE RENSEIGNEMENTS AGRICOLES
175, RUE PRINCIPALE
ST-FLAVIEN
COMTÉ LOTBINIÈRE
G0S 2M0

M.A.P.A.Q. (BUREAU LOCAL)
DÉPOSÉ LE :

St-Flavien 88133
32030 Biron Marcel (1)