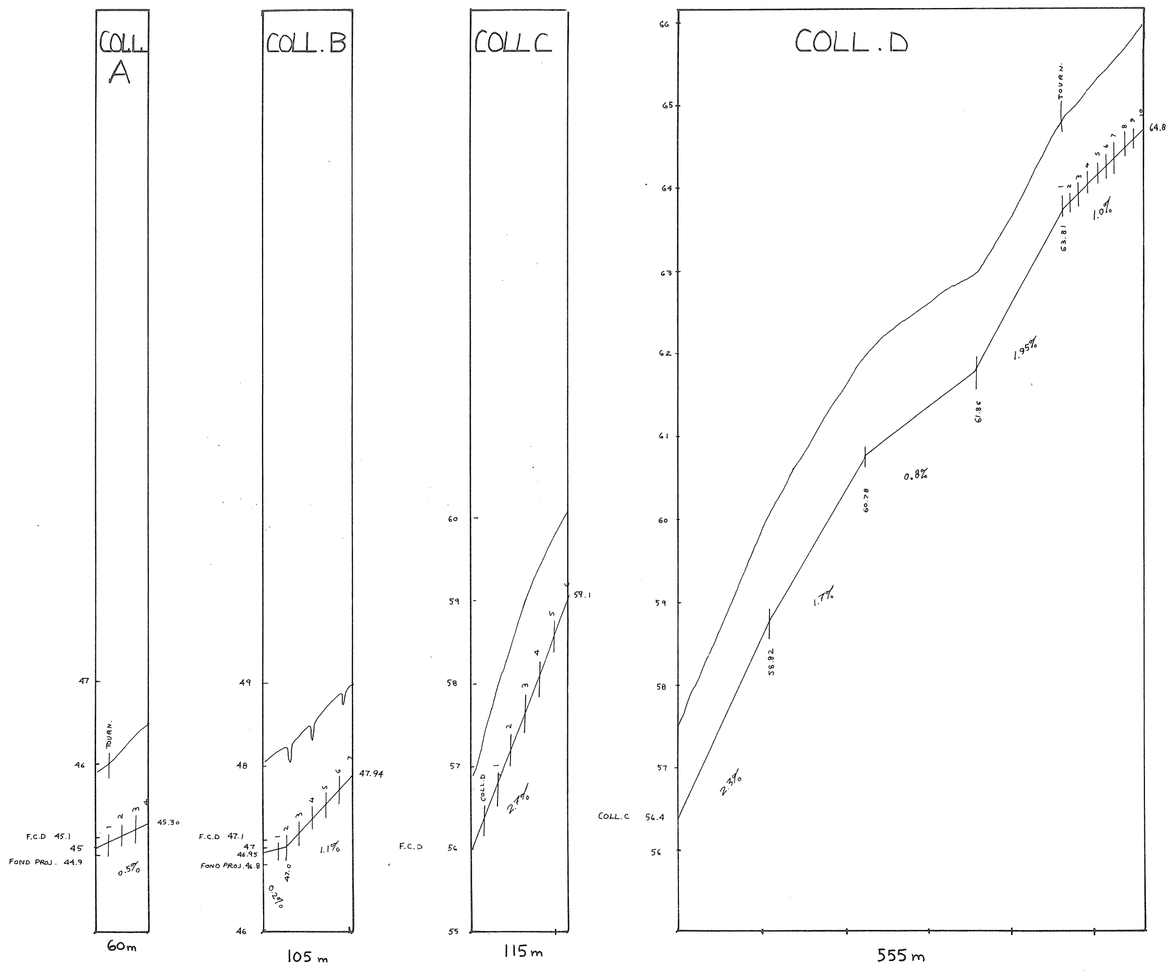

PROFILS TEXTURAUX	
TROU # 1	0.00 TERRE VEGETALE; 0.30 SABLE LOAMEUX; 0.80
TROU # 2	0.00 TERRE VEGETALE; 0.30 SABLE; 0.80
TROU # 3 # 4	0.00 TERRE VEGETALE; 0.30 LOAM SABLEUX; 0.80
TROU # 5	0.00 TERRE VEGETALE; 0.30 LOAM LIMONEUX; 0.80

RECOMMANDATIONS:

DRAIN DONT LA LARGEUR DES PERTUIS EST EGALE OU INFERIEURE A 0.7 mm SUR COLL. ET LAT. A ET B, INTERC. A ET B

DRAIN ENROBE D'UN FILTRE SUR COLL. ET LAT. C ET D

DRAINS REQUIS					
DÉSIGNATION	PLASTIQUE 10" 250 mm	8" T.C. 200 mm	8" 200 mm	6" 150 mm	4" 100 mm
COLL A					60
LAT A					775
COLL B			27	30	48
LAT B					5779
COLL C				15	100
LAT C					2574
COLL D					555
LAT D					1100
COLL INTERC. A					297
LAT INTERC. A					
COLL INTERC. B					226
LAT INTERC. B					
COLL					
LAT					
COLL					
LAT					
COLL					
LAT					
COLL					
LAT					
COLL					
LAT					
COLL					
LAT					
COLL					
LAT					
COLL					
LAT					
COLL					
LAT					
COLL					
LAT					
COLL					
LAT					
COLL — TOTAL			27	45	763
LAT — TOTAL					10751
GR TOTAL	MÈTRES LINÉAIRES 11586				

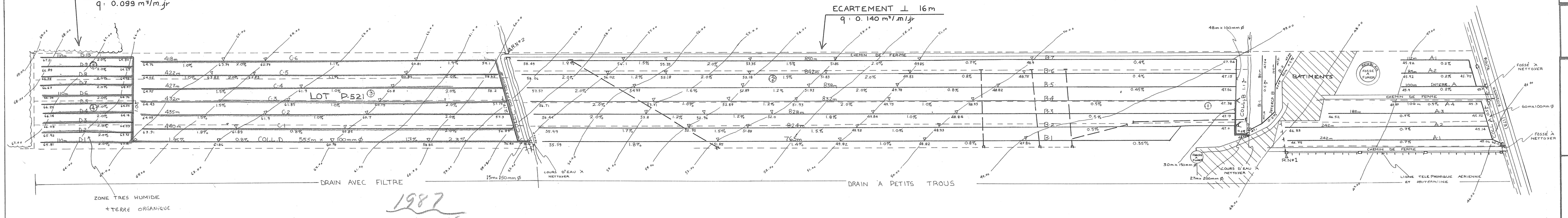

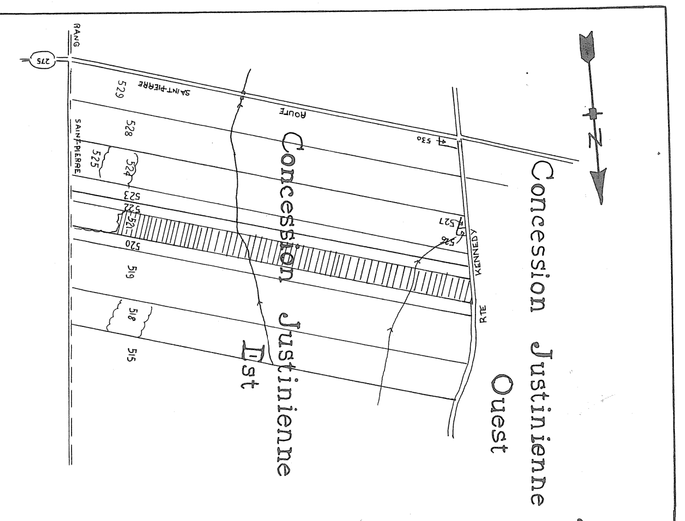

SUPERFICIE : 19.3 HA 45.3 ACRES 53.6 ARP.²

PLAN DE LOCALISATION

échelle: 1:20000 référence: 211-11-200-0102

LÉGENDE

- Repère de nivellement — R.N.
- Rivière, cours d'eau existant, projeté
- Fossé existant, projeté
- Lac, marécage, étang, gravière — lac
- Drainage souterrain existant
- Conduit souterrain existant
- Drains existants, projetés
- Changement de pente
- Changement de diamètre
- Bouche de décharge
- Diamètre des drains 100, 150, 200, 250 mm
- Clôture
- Ligne téléphonique aérienne, souterraine
- Ligne de transmission
- Ligne d'énergie électrique aérienne, souterraine — tr. bar.
- Rapide, barrage, chute
- Station de pompage
- Regard, puisard
- Trou de sondage
- Superficie étudiée, drainage interne suffisant — D.I.S.
- Courbe de niveau — 80
- Zone boisée, buisson, arbre isolé
- Coulée
- Tas de roches en surface, enterrées — TR — RE
- Limites de zones

échelle du plan: 1 : 2,000 — 50 mètres

échelle des profils: VERT 1:50 — 0 .5 1.0 1.5; HORIZ. 1:5,000 — 0 50 100 150m

JULIETTE FERLAND, ingénieur et agronome
2070 route Kennedy,
St-Isidore, Beauce Nord, Qué. G0S 2S0
Tél.: (418) 882-2820

PROJET PRÉPARÉ POUR:
FERME COUVITEL
AIS JEAN-PAUL COULOMBE
2168, RTE KENNEDY
STE-ISIDORE G0S 2S0
CTE DORCHESTER
NO.TEL: 882-5918

NO. DE PRODUCTEUR: COUV 8441 2911

INGÉNIEUR — JULIETTE FERLAND — 35018 — QUÉBEC

LE 25 MAI 1987

PLAN DRAINAGE SOUTERRAIN

FERME ..... COUVITEL
LOT(S) P.521
RANG ..... CONCESSION JUSTINIENNE EST
MUNICIPALITÉ ..... STE-ISIDORE
COMTÉ MUNICIPAL ..... DORCHESTER
DISTRICT ÉLECTORAL ..... BEAUCE NORD

PLAN NO 87-20 | FEUILLE 1 DE 1

MINISTÈRE DE L'AGRICULTURE DES PÊCHERIES ET DE L'ALIMENTATION
BUREAU DES RENSEIGNEMENTS AGRICOLES
DÉPOSÉ LE: 1987 06 04

Acceptée pour fins de enregistrement

26663 COUVITEL

DESSINE PAR: D. BROCHU TECH. AGR.