


























## Légende

### Desserte policière

	Sûreté du Québec
	Sûreté municipale
	Corps ou service de police autochtone
	District
	Région, UDP*
	Poste principal
	Poste auxiliaire
	Poste autoroutier (Limites)

	Quartier général SQ
	Poste de police SQ
	Poste secondaire
	Poste autoroutier
	Poste de relais SQ
	Quartier général CPM**
	Service ou corps de police autochtone
	Corps de police inuit

### Voies de communication

	Autoroute
	Route principale
	Route secondaire
	Voie ferrée
	Hors Québec
	Cours d'eau
	Frontières internationales
	Frontières provinciales ou d'états
	Limites municipales

\* Unité de direction des postes

\*\* CPM = Corps de polices municipaux

\*\*\* Afin de ne pas surcharger la carte là où les bureaux d'un poste se situent au même endroit que ceux d'un quartier général, nous avons priorisé le symbole du quartier général. Dans le cas où les bureaux d'un poste autoroutier se situent au même endroit que ceux d'un poste, nous avons priorisé le symbole du poste.