



PORTRAIT SOCIOÉCONOMIQUE ET TERRITORIAL

SAINT-LOUIS-DE-GONZAGUE



MUNICIPALITÉ
SAINT-LOUIS-DE-GONZAGUE

MOT DU MAIRE ET DU PRÉFET



Chers lecteurs,

En mon titre de maire de Saint-Louis-de-Gonzague, il m'est agréable de vous présenter le portrait socioéconomique et territorial révisé de la municipalité.

Cet ouvrage de référence constitue un outil de consultation essentiel pour quiconque désire en savoir davantage sur la municipalité et ses caractéristiques.

En le parcourant, vous aurez accès à une foule de renseignements et de données statistiques couvrant une multitude de champs d'intérêt, que ce soit en matière de localisation géographique, de démographie, de territoire, de dynamisme immobilier, de services publics, de sports et de loisirs, de vie culturelle et communautaire et de partenaires économiques et touristiques régionaux.

À sa lecture, l'utilisateur pourra mieux apprécier les traits distinctifs de notre milieu de vie, à savoir une municipalité dotée d'une grande richesse architecturale et patrimoniale, dont l'économie repose principalement sur l'agriculture et qui bénéficie de la plus vaste superficie rurale de toute la MRC.

À ce constat s'ajoute un fort dynamisme de notre parc immobilier résidentiel depuis quelques années et la proximité d'un réseau récréatif et touristique de grande envergure, en l'occurrence le Parc régional de Beauharnois-Salaberry. Celui-ci n'est en effet qu'à quelques tours de roue de vélo tout au nord et offre à ses utilisateurs calme et quiétude, facteurs déterminants pour quiconque aspire à une qualité de vie.

COLLABORATION DE LA MRC

En ma fonction de préfet de la MRC de Beauharnois-Salaberry, je tiens à souligner que l'ensemble des portraits socioéconomiques et territoriaux des municipalités de la MRC a été préparé à l'initiative et en collaboration avec le personnel de la MRC.




MOT DU MAIRE ET DU PRÉFET

À l'heure où nous ferons assurément l'objet d'une plus grande source d'intérêt auprès des gens de l'extérieur, tenant compte de l'arrivée de l'autoroute 30, le moment est propice de nous doter d'outils identitaires et de promotion, afin de nous affirmer davantage comme région et de prendre position comme collectivité sur l'échiquier économique du Québec.

Prenez quelques minutes et consultez ce portrait socioéconomique, vous y trouverez fort probablement ce que vous cherchez. À défaut, il suscitera assurément en vous la curiosité nécessaire pour vous convaincre de nous visiter ou à tout le moins de vous familiariser davantage avec notre milieu de vie.

Bonne lecture !



Yves Daoust

Maire – Municipalité de Saint-Louis-de-Gonzague

Préfet – MRC de Beauharnois-Salaberry

Note : Le document est également accessible sur le site Internet de la municipalité à www.saint-louis-de-gonzague.com et sur celui de la MRC à www.mrc-beauharnois-salaberry.com.



TABLE DES MATIÈRES



PRÉSENTATION DE LA MUNICIPALITÉ

Introduction.....	5
Distance des grandes villes.....	5
Carte	6

DÉMOGRAPHIE

Principaux constats	9
Population totale et évolution.....	10
Groupes d'âge	12
Situation des jeunes	14
Situation des aînés	15
Scolarité	16
Ménages	18
Familles	20
Taux d'activité et chômage	21

TERRITOIRE

Principaux constats	25
Caractéristiques, étendue et superficie..	25
Réseau de transport.....	26
Mode de transport au travail	27
Zonage.....	28

DYNAMIQUE IMMOBILIÈRE

Principaux constats	31
Construction et logement.....	31
Coût moyen du loyer	32
Richesse foncière uniformisée.....	32
Développement résidentiel.....	33

IDENTITÉ ET APPARTENANCE

Identité et évolution du territoire.....	39
Services municipaux	40
Santé et services sociaux	41
Communautaires	41
Éducation.....	42
Centre de la petite enfance	43
Transports.....	44
Postes Canada.....	45
Institution financière.....	45
Câblodistribution, téléphonie et Internet.....	45
Culture.....	46
Sports et loisirs	47
Tourisme.....	48
Carte patrimoine et gourmandises	49

DYNAMIQUE ÉCONOMIQUE

Bottin des entreprises.....	51
-----------------------------	----

PARTENAIRES RÉGIONAUX

CLD Beauharnois-Salaberry	54
Tourisme Suroît	55

INTRODUCTION

Ce document fait partie d'une série de portraits produits par la Municipalité régionale de comté (MRC) de Beauharnois-Salaberry pour les sept municipalités qui la constituent. Nous souhaitons, par la publication des portraits de nos municipalités, présenter non seulement les particularités de leur territoire, mais aussi les gens qui contribuent à leur vitalité économique et sociale.

Dans l'élaboration de ce document, seules les sources d'information qui permettaient d'obtenir les données les plus fiables et les plus à jour ont été retenues.

PRÉSENTATION DE LA MUNICIPALITÉ



PRÉSENTATION DE LA MUNICIPALITÉ

SAINT-LOUIS-DE-GONZAGUE

Saint-Louis-de-Gonzague est la plus grande municipalité à caractère rural de la MRC, son activité économique reposant principalement sur la fertilité de ses vastes terres agricoles, ainsi que sur un certain nombre d'entreprises agroalimentaires et touristiques.

Alors que son cœur villageois présente une rare beauté sur les plans architectural et patrimonial, la piste cyclable du Parc régional de Beauharnois-Salaberry n'est qu'à quelques tours de roue de vélo tout au nord et offre à ses utilisateurs calme et quiétude, facteurs déterminants pour quiconque aspire à une qualité de vie.

Les principaux accès routiers de la municipalité de Saint-Louis-de-Gonzague consistent en la route provinciale 236 (Principale), le rang du Quarante, ainsi que le pont Saint-Louis traversant, dans un axe nord-sud, la voie maritime du Saint-Laurent.

L'agglomération gonzaguoise, traversée par la rivière Saint-Louis et le canal de Beauharnois, est bordée à l'ouest par la municipalité de Saint-Stanislas-de-Kostka et à l'est par Saint-Étienne-de-Beauharnois. Du côté sud, elle est voisine de la municipalité de Très-Saint-Sacrement, sise en la MRC du Haut-Saint-Laurent, et au nord, de la ville de Salaberry-de-Valleyfield.

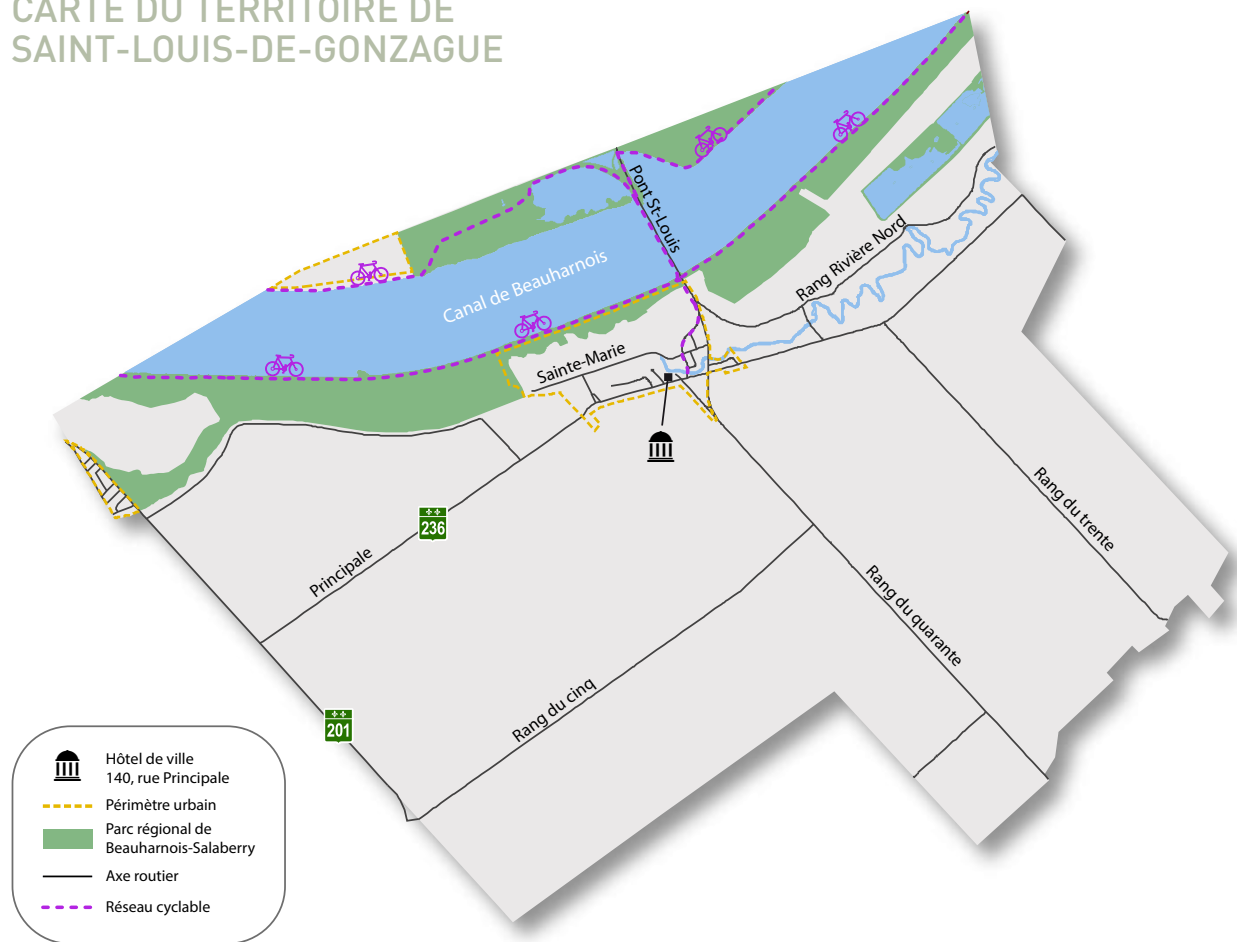


DISTANCE DES GRANDES VILLES

MUNICIPALITÉ VOISINE	DISTANCE	VILLE CENTRE	DISTANCE
Salaberry-de-Valleyfield (centre-ville)	17 km	Salaberry-de-Valleyfield	17 km
Saint-Étienne-de-Beauharnois	7 km	Beauharnois	16 km
Saint-Stanislas-de-Kostka	12 km	Châteauguay	35 km
Ormstown	15 km	Huntingdon	30 km
Très-Saint-Sacrement et Howick	17 km	Montréal (centre-ville)	55 km
		Montréal (île de Montréal)	40 km

PRÉSENTATION DE LA MUNICIPALITÉ

CARTE DU TERRITOIRE DE SAINT-LOUIS-DE-GONZAGUE



PRÉSENTATION DE LA MUNICIPALITÉ



Map and list of items on the wooden structure.

Parc régional
Aire de pique-nique
Saint-Etienne-
de-Beauharnois
Halle au Fil de Fer
Beauharnois
Centre-ville
Sainte-Marline

> DÉMOGRAPHIE





À NOTER

En 2011, l'Enquête nationale auprès des ménages (ENM) de Statistique Canada a été réalisée par la participation volontaire de la population. Cette méthodologie apporte un certain degré d'imprécision, lequel est causé par le taux important de questionnaires non remplis. Soyez prudent dans l'interprétation de ces données.

La section démographie offre une série d'informations statistiques sur la population de Saint-Louis-de-Gonzague.

DÉMOGRAPHIE

Principaux constats

- > Saint-Louis-de-Gonzague a connu une croissance de sa population de 2,4 % entre 2001 et 2011.
- > La population de Saint-Louis-de-Gonzague est plus jeune que celle de la MRC, l'âge médian étant de 39,6 ans comparativement à 46,1.
- > La population de Saint-Louis-de-Gonzague se distingue dans la MRC au plan académique, sa population possédant un niveau d'études généralement supérieur.
- > Les habitants de Saint-Louis-de-Gonzague sont parmi les mieux nantis de la MRC, ils ont des revenus plus élevés et leurs résidences ont une valeur moyenne supérieure.





POPULATION

La municipalité de Saint-Louis-de-Gonzague comptait 1 389 personnes en 2011 comparativement à 1 357 en 2001. Cela représente une hausse de 2,4 %. Le tableau suivant présente l'évolution de la population dans les municipalités de la MRC depuis 1981.

Population des municipalités de la MRC de Beauharnois-Salaberry entre 1981 et 2011							
	1981	1986	1991	1996	2001	2006	2011
Beauharnois	10 926	10 696	11 172	11 530	11 464	11 918	12 011
Saint-Étienne-de-Beauharnois	813	771	811	800	774	774	806
SAINT-LOUIS-DE-GONZAGUE	1 378	1 387	1 413	1 380	1 357	1 404	1 389
Sainte-Martine	3 517	3 485	3 593	3 680	3 740	4 237	4 966
Saint-Stanislas-de-Kostka	1 426	1 455	1 590	1 640	1 630	1 668	1 553
Saint-Urbain-Premier	1 160	1 151	1 145	1 180	1 144	1 129	1 148
Salaberry-de-Valleyfield	39 491	38 797	40 061	39 560	39 028	39 672	40 077
MRC	58 711	57 742	59 785	59 770	59 137	60 802	61 950

Source : Recensements 2001, 2006 et 2011, Statistique Canada
Schéma d'aménagement révisé de la MRC de Beauharnois-Salaberry, 2000

En 2011, les habitants de Saint-Louis-de-Gonzague représentaient 2,2 % de la population totale de la MRC. La taille de la population a fluctué depuis 1981, mais elle reste pratiquement inchangée, ne comptant que 11 habitants de plus 30 ans plus tard.

Part de la population de Saint-Louis-de-Gonzague dans la MRC					
	1981	1991	2001	2011	2024*
SAINT-LOUIS-DE-GONZAGUE	1 378	1 413	1 357	1 389	1 710
MRC	58 711	59 785	59 137	61 950	68 645
Part	2,3 %	2,4 %	2,3 %	2,2 %	2,5 %

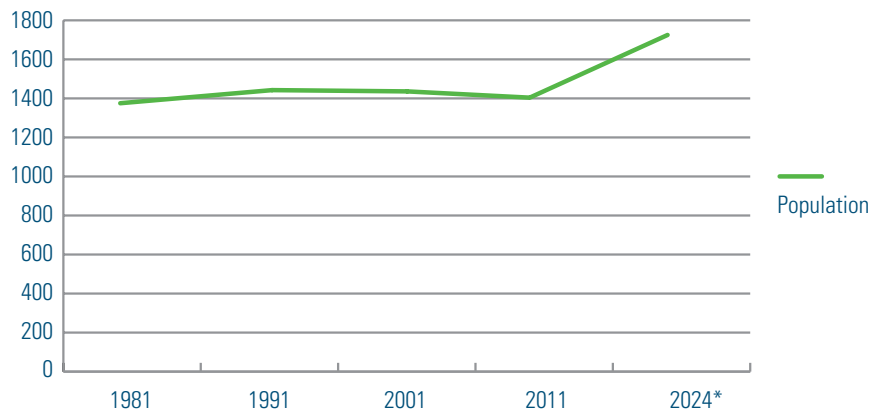
Source : * Perspectives de population des municipalités du Québec, 2009-2024, ISQ
Recensements 2001 et 2011, Statistique Canada
Schéma d'aménagement révisé de la MRC de Beauharnois-Salaberry, 2000



Évolution de la population

La taille de la population de Saint-Louis-de-Gonzague a peu évolué depuis 1981. D'après les perspectives de la population des municipalités du Québec, il apparaît que cette croissance devrait s'accélérer au cours des prochaines années pour dépasser le cap des 1 700 habitants d'ici 2024, comme le montre le graphique suivant.

Évolution de la population de Saint-Louis-de-Gonzague depuis 1981



Source : * Perspectives de population des municipalités du Québec, 2009-2024, ISQ
 Recensements 2001, 2006 et 2011, Statistique Canada
 Schéma d'aménagement révisé de la MRC de Beauharnois-Salaberry, 2000

DÉMOGRAPHIE

Âge médian

L'âge médian à Saint-Louis-de-Gonzague en 2011 était de 39,6 ans, comparativement à 46,1 ans pour la MRC de Beauharnois-Salaberry et 41,9 ans pour la province du Québec. Entre 2006 et 2011, l'âge médian a progressé de 0,7 an à Saint-Louis-de-Gonzague, une augmentation bien faible comparativement à celle de 2,2 ans enregistrée dans la MRC.

Classes d'âge

À Saint-Louis-de-Gonzague, en 2011, la classe des 15-64 ans comptait 955 personnes, ce qui représentait 68,7 % de la population de la municipalité. La même année, les 180 personnes âgées de 65 ans ou plus composaient 12,9 % de la population, soit significativement moins que les 19,8 % de la MRC et 15,9 % du Québec.

Âge médian

L'âge médian est l'âge « x » tel qu'il divise une population en deux groupes d'effectifs égaux, l'un composé uniquement des individus d'âge supérieur à « x », l'autre des individus d'âge inférieur à « x ».

Population de Saint-Louis-de-Gonzague en 2011 par classe d'âge						
	2001	2011	2001	2011	2001	2011
MUNICIPALITÉ	0-14 ans	0-14 ans	15-64 ans	15-64 ans	65 ans et +	65 ans et +
Beauharnois	2 045	1 665	7 625	7 910	1 800	2 440
Saint-Étienne-de-Beauharnois	165	140	530	580	70	75
SAINT-LOUIS-DE-GONZAGUE	275	250	930	955	150	180
Sainte-Martine	765	855	2 475	3 405	500	710
Saint-Stanislas-de-Kostka	310	205	1 125	1 090	185	270
Saint-Urbain-Premier	235	180	775	820	135	155
Salaberry-de-Valleyfield	6 350	5 180	26 235	26 465	6 440	8 435
MRC	10 145	8 485	39 720	41 210	9 275	12 260

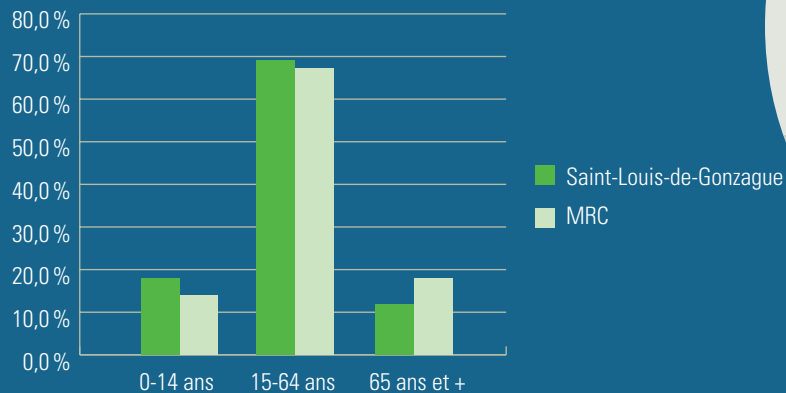
Source : Recensements 2001 et 2011, Statistique Canada

Répartition de la population de Saint-Louis-de-Gonzague en 2011 par classe d'âge				
	0-14 ans	15-64 ans	65 ans et +	%
SAINT-LOUIS-DE-GONZAGUE	18,0 %	69,4 %	12,9 %	100,0 %
MRC	13,7 %	67,9 %	19,8 %	100,0 %
Québec	15,9 %	68,2 %	15,9 %	100,0 %

Source : Recensement 2011, Statistique Canada

Les graphiques suivants montrent la répartition de la population de Saint-Louis-de-Gonzague et de la MRC selon les classes d'âge.

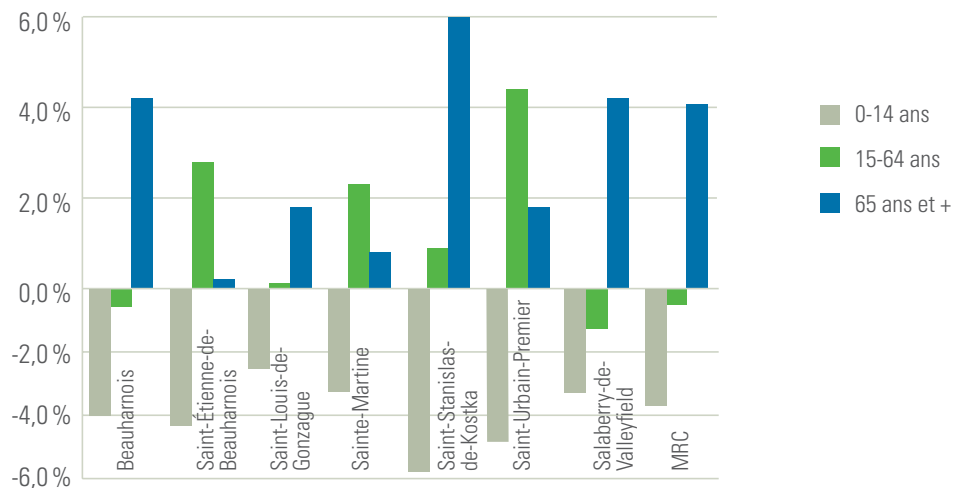
Population de Saint-Louis-de-Gonzague en 2011 répartie par classe d'âge



Source : Recensement 2011, Statistique Canada



Évolution du poids des classes d'âge dans la MRC de Beauharnois-Salaberry entre 2001 et 2011



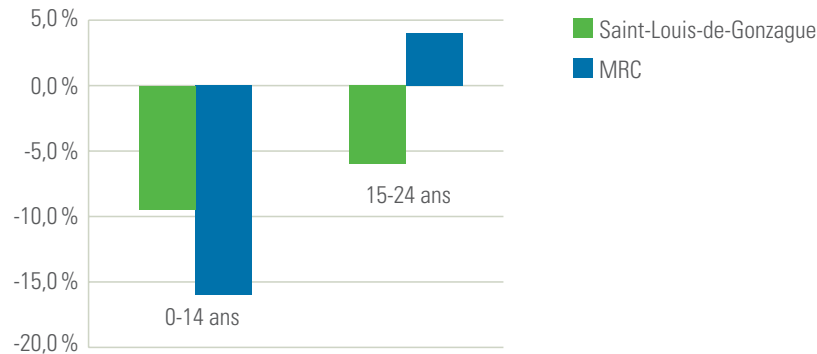
Source : Recensements 2001 et 2011, Statistique Canada

Situation des jeunes

À Saint-Louis-de-Gonzague, entre 2001 et 2011, la population âgée de moins de 25 ans a diminué de 7,6 %, soit 35 jeunes de moins. Si cette diminution s'approche de celle de 7,9 % pour l'ensemble de la MRC, elle ne reflète pas tant les variations des différents groupes d'âge à l'échelle de la région, comme le démontre le graphique ci-dessous. Dans la municipalité, la baisse est plus étalée.

La population des 0 à 14 ans a diminué de 9,1 % et celle des 15 à 24 ans a diminué de 5,4 % entre 2001 et 2011. À l'instar de l'ensemble de la MRC, la part des jeunes a diminué durant cette période, passant de 33,9 % à 30,6 %.

Évolution du nombre de jeunes à Saint-Louis-de-Gonzague entre 2001 et 2011

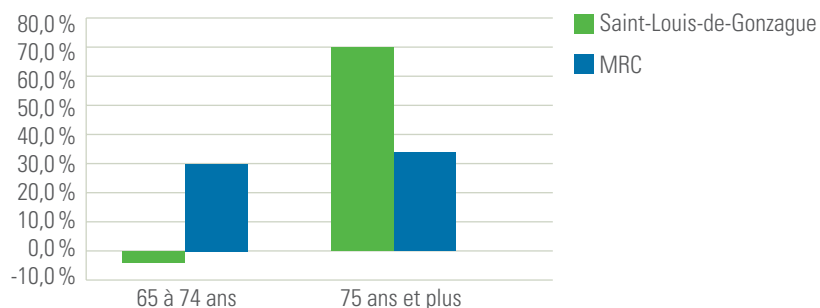


Source: Recensements 2001 et 2011, Statistique Canada

Situation des aînés

Le nombre d'aînés, soit la population des 65 ans et plus, a progressé de 20 % entre 2001 et 2011. Surtout, c'est la progression de 70 % des 75 ans et plus qui impressionne, celle-ci étant bien supérieure à celle de 34,1 % qu'a connue la MRC. Cette augmentation du nombre d'aînés entre 2001 et 2011 a entraîné une augmentation du poids de la classe des 65 ans et plus dans la population, passant de 11,1 % à 12,9 %.

Évolution du nombre d'aînés à Saint-Louis-de-Gonzague entre 2001 et 2011



Source : Recensements 2001 et 2011, Statistique Canada

Constats

Sur le plan démographique, la municipalité de Saint-Louis-de-Gonzague suit la tendance régionale. Sa population vieillit comme en témoigne la part accrue des personnes âgées et celle réduite des jeunes. De plus, à l'instar de la MRC, la croissance de la population de Saint-Louis-de-Gonzague a stagné entre les années 1981 et 2001. Par surcroît, la municipalité a vu la taille de sa population diminuer depuis 2006, comptant 15 habitants de moins.



NIVEAU DE SCOLARITÉ

Scolarité et diplomation

À Saint-Louis-de-Gonzague en 2011, 32,2 % des gens âgés de 25 à 64 ans possédait un diplôme collégial ou universitaire, ce qui représente une diminution de 10,2% par rapport à 2006. À l’opposé, la proportion de la population qui ne possède aucun diplôme a crû légèrement à 13,7 %, en deçà cependant de la moyenne régionale. Environ la moitié des 25 à 64 ans (54,1 %) a obtenu un diplôme d’études secondaires ou d’école de métiers.

Niveau de scolarité des 25-64 ans en 2011 à Saint-Louis-de-Gonzague						
	Aucun	Secondaire	École de métiers	Collégial	Universitaire	Total 15 ans et +
SAINT-LOUIS-DE-GONZAGUE	100	170	225	155	80	730
MRC	6 825	7 275	8 645	6 000	4 415	33 160
Québec	645 710	853 175	825 665	801 905	1 243 665	4 370 120

Source: Enquête nationale auprès des ménages (ENM) 2011, Statistique Canada

Niveau de scolarité des 25-64 ans en 2011 à Saint-Louis-de-Gonzague					
	Aucun	Secondaire	École de métiers	Collégial	Universitaire
SAINT-LOUIS-DE-GONZAGUE	13,7 %	23,3 %	30,8 %	21,2 %	11,0 %
MRC	20,6 %	21,9 %	26,1 %	18,1 %	13,3 %
Québec	14,8 %	19,5 %	18,9 %	18,3 %	28,5 %

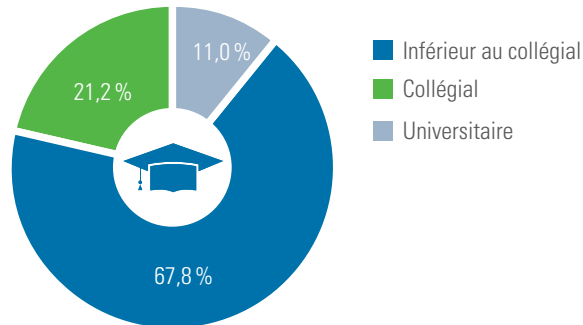
Source: Enquête nationale auprès des ménages (ENM) 2011, Statistique Canada



Constats

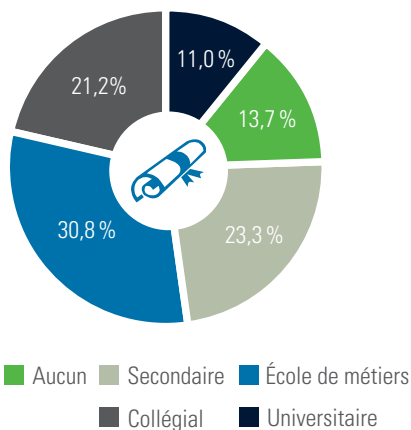
Parmi la population âgée de 25 à 64 ans à Saint-Louis-de-Gonzague, près de 9 habitants sur 10 possèdent un diplôme de niveau secondaire ou supérieur. Par ailleurs, 30 % de cette classe d'âge possède un diplôme d'une école de métier, une proportion supérieure à celle de la MRC.

Niveau de scolarité de la municipalité de Saint-Louis-de-Gonzague

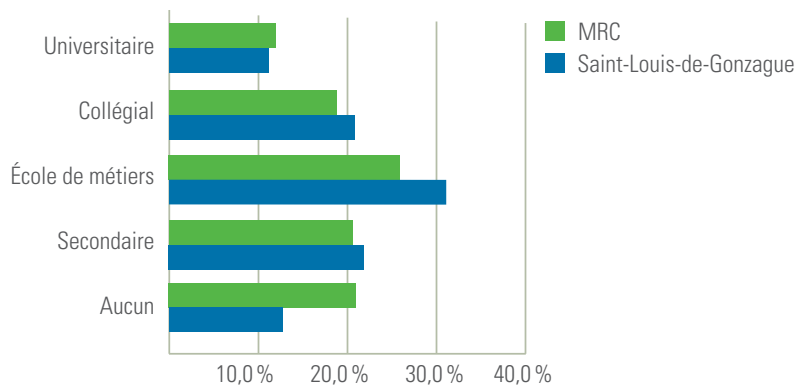


Source : Enquête nationale auprès des ménages (ENM) 2011, Statistique Canada

Taux de diplomation de la Municipalité de Saint-Louis-de-Gonzague



Source : Enquête nationale auprès des ménages (ENM) 2011, Statistique Canada



Source : Enquête nationale auprès des ménages (ENM) 2011, Statistique Canada

CARACTÉRISTIQUES DES MÉNAGES

Nombre et évolution des ménages

Les ménages sont de taille plus importante à Saint-Louis-de-Gonzague. Avec 2,6 personnes en moyenne, les ménages de la municipalité sont significativement plus gros que le ménage moyen de la MRC qui est constitué de 2,2 personnes.

Le nombre de ménages dans la municipalité a progressé de 2,9 % entre 2006 et 2011. Durant la même période, la population a cependant régressé de 1,1 %. Ces deux statistiques démontrent une progression plus rapide du nombre de ménages que de la population.

Nombre de ménages en 2011		
	Nombre	Habitants/ménage
SAINT-LOUIS-DE-GONZAGUE	530	2,6
MRC	27 645	2,2
Québec	3 395 340	2,3

Source : Recensement 2011, Statistique Canada

Évolution du nombre de ménages entre 2006 et 2011			
	Ménages 2006	Ménages 2011	Variation (%)
SAINT-LOUIS-DE-GONZAGUE	515	530	2,9 %
MRC	26 180	27 645	5,6 %

Source : Recensements 2006 et 2011, Statistique Canada

Augmentation de la population entre 2006 et 2011			
	Population 2006	Population 2011	Variation (%)
SAINT-LOUIS-DE-GONZAGUE	1 404	1 389	- 1,1 %
MRC	60 802	61 950	1,9 %

Source : Recensements 2006 et 2011, Statistique Canada



Revenus des ménages

À Saint-Louis-de-Gonzague, les revenus médians des ménages et des individus sont supérieurs à ceux de la MRC et du Québec. En 2011, le revenu médian des ménages de Saint-Louis-de-Gonzague était supérieur d'environ 16 000 \$ à celui de la MRC, soit 64 906 \$ comparativement à 48 621 \$.

Revenu médian des ménages privés en 2010		
	Avant impôts	Après impôts
SAINT-LOUIS-DE-GONZAGUE	64 906 \$	54 264 \$
MRC	48 621 \$	43 024 \$
Québec	51 842 \$	45 968 \$

Source : Enquête nationale auprès des ménages (ENM) 2011, Statistique Canada

Revenu médian des individus en 2010		
	Avant impôts	Après impôts
SAINT-LOUIS-DE-GONZAGUE	29 266 \$	26 368 \$
MRC	26 224 \$	24 294 \$
Québec	28 099 \$	25 595 \$

Source : Enquête nationale auprès des ménages (ENM) 2011, Statistique Canada



Situation des familles


À Saint-Louis-de-Gonzague, comme dans la MRC d'ailleurs, environ la moitié des familles est composée d'un couple marié. Les familles monoparentales constituent 16,9 % des familles de la MRC, contre seulement 9,3 % à Saint-Louis-de-Gonzague.

Familles de Saint-Louis-de-Gonzague en 2011					
	Marié	Union libre	Monoparentale Femme	Monoparentale Homme	Total
SAINT-LOUIS-DE-GONZAGUE	230	160	25	15	430
MRC	8 535	6 285	2 270	755	17 845

Source : Recensement 2011, Statistique Canada

Familles de Saint-Louis-de-Gonzague en 2011 (pourcentage)				
	Marié	Union libre	Monoparentale Femme	Monoparentale Homme
SAINT-LOUIS-DE-GONZAGUE	53,5 %	37,2 %	5,8 %	3,5 %
MRC	47,8 %	35,2 %	12,7 %	4,2 %

Source : Recensement 2011, Statistique Canada





TAUX D'ACTIVITÉ ET CHÔMAGE

À Saint-Louis-de-Gonzague, en 2011, le taux d'activité de la population était significativement plus élevé que celui de la MRC, 72,2 % contre 61,0 %. Quant au taux de chômage, celui-ci était inférieur au taux régional, soit 7,7 % contre 8,1 %.

Taux d'activité à Saint-Louis-de-Gonzague en 2011			
	Pop. 15+	Pop. active	Taux %
SAINT-LOUIS-DE-GONZAGUE	1 080	780	72,2
MRC	51 965	31 690	61,0
Québec	6 474 590	4 183 445	64,6

Source : Enquête nationale auprès des ménages (ENM) 2011, Statistique Canada

Taux de chômage à Saint-Louis-de-Gonzague en 2011	
	%
SAINT-LOUIS-DE-GONZAGUE	7,7
MRC	8,1
Québec	7,2

Source : Enquête nationale auprès des ménages (ENM) 2011, Statistique Canada

Taux d'activité

Le taux d'activité correspond au pourcentage des personnes âgées de 15 ans et plus qui étaient occupées ou au chômage pendant la semaine du dimanche 1^{er} mai au samedi 7 mai 2011.



DÉMOGRAPHIE

Constats

- À Saint-Louis-de-Gonzague, les ménages sont de plus grande taille et mieux nantis qu'ailleurs dans la MRC.
- Dans la municipalité, comme partout dans la MRC, le rythme d'augmentation des ménages est supérieur à celui de la population.
- Un ménage moyen à Saint-Louis-de-Gonzague compte 2,6 personnes, soit plus qu'un ménage de la MRC ou du Québec. Avec le phénomène de fragmentation des ménages et la croissance démographique attendue dans les prochaines années, la municipalité aura à faire face à une demande accrue en logements.
- On retrouve à Saint-Louis-de-Gonzague plus de couples mariés et moins de familles monoparentales qu'ailleurs dans la MRC.
- Les taux d'activité et de diplomation à Saint-Louis-de-Gonzague sont parmi les plus élevés de la MRC.



DÉMOGRAPHIE





TERRITOIRE





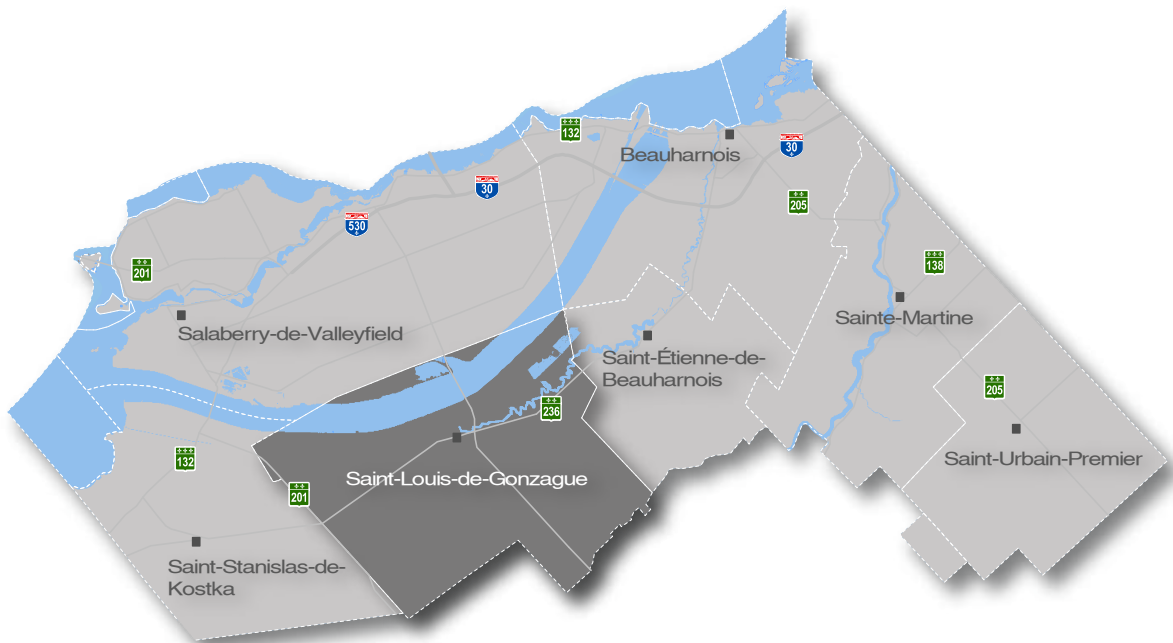
SYNTHÈSE DE L'INFORMATION ET PRINCIPAUX CONSTATS

Saint-Louis-de-Gonzague est une municipalité principalement agricole, dont le territoire plat et la présence de conditions climatiques parmi les plus favorables au Québec y favorisent la grande culture. Son noyau villageois est traversé par la route 236 et la rivière Saint-Louis, qui déverse ses eaux dans le lac Saint-Louis à Beauharnois. Le territoire est coupé au nord par le canal de Beauharnois.


CARACTÉRISATION, ÉTENDUE ET SUPERFICIE

Localisée au sud-ouest de la grande région montréalaise au sein de la MRC de Beauharnois-Salaberry, la municipalité de Saint-Louis-de-Gonzague est située à environ 10 km à l'est du village de Saint-Stanislas-de-Kostka et à 4,5 km à l'ouest du village de Saint-Étienne-de-Beauharnois, dans la portion sud-ouest du territoire de l'entité régionale. L'accès au noyau villageois se fait essentiellement à partir de la route provinciale 236 (Principale), du rang du Quarante et du pont levant de Saint-Louis-de-Gonzague traversant la voie maritime du Saint-Laurent.

Traversée par la rivière Saint-Louis et le canal de Beauharnois, la municipalité de Saint-Louis-de-Gonzague est bordée par les municipalités de Saint-Stanislas-de-Kostka à l'ouest, de Saint-Étienne-de-Beauharnois à l'est, de Très-Saint-Sacrement (MRC du Haut-Saint-Laurent) au sud, ainsi que par la ville de Salaberry-de-Valleyfield au nord.



TERRITOIRE



RÉSEAU DE TRANSPORT (CYCLABLE ET ROUTIER)

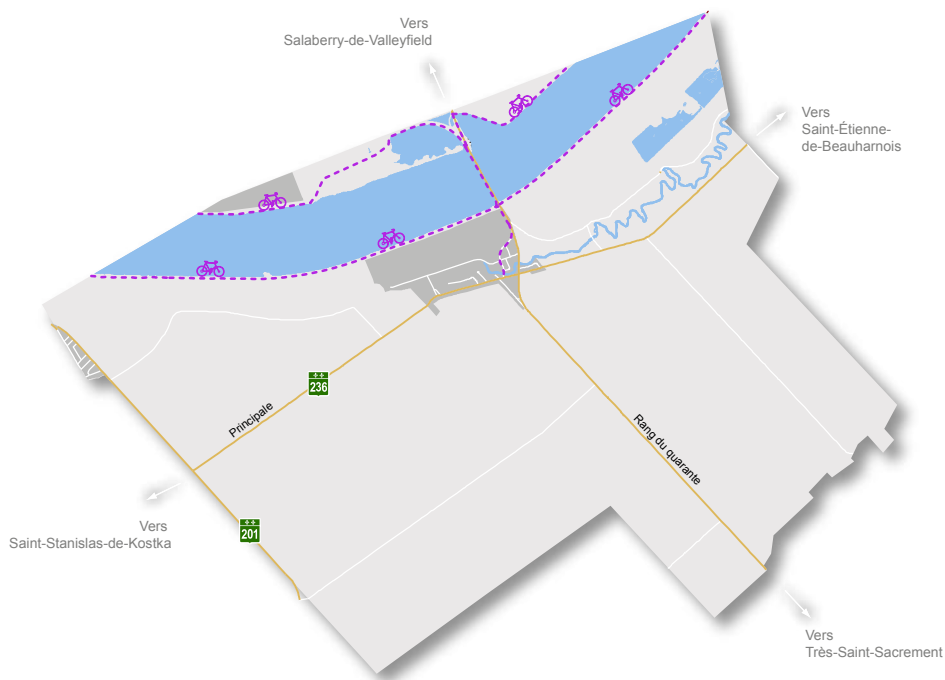
Le territoire est traversé d'ouest en est par la route 236 qui rejoint Saint-Stanislas-de-Kostka et Saint-Étienne-de-Beauharnois. La municipalité est aussi bordée à l'ouest par la route 201 qui mène à Salaberry-de-Valleyfield et Ormstown.

Le réseau cyclable régional s'étend jusqu'au périmètre urbain, au nord de la rivière St-Louis. Par cet accès, il est possible de rejoindre la piste cyclable du parc régional de Beauharnois-Salaberry et la Route verte.

Transport collectif

La municipalité de Saint-Louis-de-Gonzague est desservie par un service de transport collectif, le Taxibus Beauharnois-Salaberry. Également, la municipalité est située à proximité d'un service de transport en commun, le CITSO.

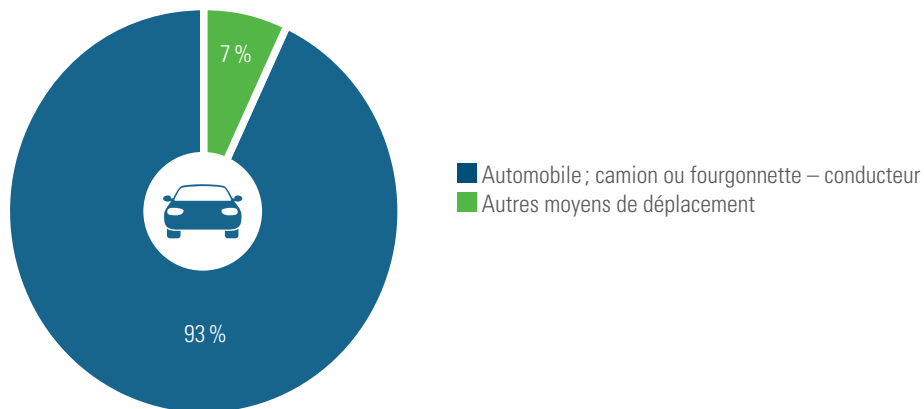
Pour tout connaître de ces deux services de transport collectif, nous vous invitons à consulter la section « Identité et appartenance », en page 44.



MODE DE TRANSPORT AU TRAVAIL

À Saint-Louis-de-Gonzague, la voiture représente le principal moyen de déplacement entre la maison et le lieu de travail. L'auto-solo, c'est-à-dire voyager seul en tant que conducteur de son véhicule personnel, compte pour la majorité des déplacements au travail. En 2011, 93 % des travailleurs se rendaient à leur lieu de travail au volant d'un véhicule, une proportion en hausse de 8 % par rapport à 2006.

Déplacement maison-travail à Saint-Louis-de-Gonzague en 2011



Source : Enquête nationale auprès des ménages (ENM) 2011, Statistique Canada

CARACTÉRISATION, ÉTENDUE ET SUPERFICIE

Saint-Louis-de-Gonzague

• Superficie : 78,85 km²

Source : CPTAQ 2011

• 16,8 % du territoire de la MRC

• Zone agricole : 64,62 km² (82 %)

Source : CPTAQ 2011

• Zone urbaine : 3,5 km² (4,4 %)

Source : MRC 2012





Bienvenue à la Halte des Pêcheurs

Sur vos bords, découvrez et vivez les plaisirs de la pêche, un moment bien d'été ! Le territoire a mis à disposition la halte pécheurs de la halte des pêcheurs. L'objectif est de permettre à tous les pêcheurs de profiter de la halte des pêcheurs et de la halte des pêcheurs. Les haltes des pêcheurs sont des lieux de rencontre et de partage. Elles permettent de partager ses connaissances et de découvrir de nouveaux lieux de pêche. Elles sont également un lieu de rencontre et de partage. Elles permettent de partager ses connaissances et de découvrir de nouveaux lieux de pêche.

Des champs de canif - quels changements ?
 Les champs de canif sont des lieux de rencontre et de partage. Ils permettent de partager ses connaissances et de découvrir de nouveaux lieux de pêche. Ils sont également un lieu de rencontre et de partage. Ils permettent de partager ses connaissances et de découvrir de nouveaux lieux de pêche.

Les pêcheurs quittent le fleuve pour le canal
 Les pêcheurs quittent le fleuve pour le canal. Ils sont également un lieu de rencontre et de partage. Ils permettent de partager ses connaissances et de découvrir de nouveaux lieux de pêche.

Partez à la découverte de nos espèces
 Partez à la découverte de nos espèces. Elles sont également un lieu de rencontre et de partage. Elles permettent de partager ses connaissances et de découvrir de nouveaux lieux de pêche.

C'est le printemps au Lac Beauport
 C'est le printemps au Lac Beauport. Elles sont également un lieu de rencontre et de partage. Elles permettent de partager ses connaissances et de découvrir de nouveaux lieux de pêche.

Quel lieu ?
 Quel lieu ? Elles sont également un lieu de rencontre et de partage. Elles permettent de partager ses connaissances et de découvrir de nouveaux lieux de pêche.

C'est l'été !
 C'est l'été ! Elles sont également un lieu de rencontre et de partage. Elles permettent de partager ses connaissances et de découvrir de nouveaux lieux de pêche.

Quel lieu ?
 Quel lieu ? Elles sont également un lieu de rencontre et de partage. Elles permettent de partager ses connaissances et de découvrir de nouveaux lieux de pêche.

C'est l'automne
 C'est l'automne. Elles sont également un lieu de rencontre et de partage. Elles permettent de partager ses connaissances et de découvrir de nouveaux lieux de pêche.

Quel lieu ?
 Quel lieu ? Elles sont également un lieu de rencontre et de partage. Elles permettent de partager ses connaissances et de découvrir de nouveaux lieux de pêche.

C'est l'hiver
 C'est l'hiver. Elles sont également un lieu de rencontre et de partage. Elles permettent de partager ses connaissances et de découvrir de nouveaux lieux de pêche.

DYNAMIQUE
IMMOBILIÈRE



SYNTHÈSE DE L'INFORMATION ET PRINCIPAUX CONSTATS

Le secteur de la construction contribue substantiellement à la vitalité économique d'une municipalité. La construction crée des emplois, stimule les entreprises locales et assure des revenus de taxation supplémentaires à la municipalité.

Dans les dix dernières années, 82 logements ont été construits à Saint-Louis-de-Gonzague, soit 2,2 % de tous les logements construits dans la MRC. L'habitation unifamiliale représente la quasi-totalité des bâtiments résidentiels construits dans la municipalité durant cette période.

CONSTRUCTION ET LOGEMENT

Nombre de permis émis annuellement pour la construction d'un bâtiment résidentiel dans les 10 dernières années										
	2005	2006	2007	2008	2009	2010	2011	2012	2013	2014
SAINT-LOUIS-DE-GONZAGUE	5	5	4	4	3	15	5	12	6	12
MRC	248	219	219	254	230	304	232	262	188	185

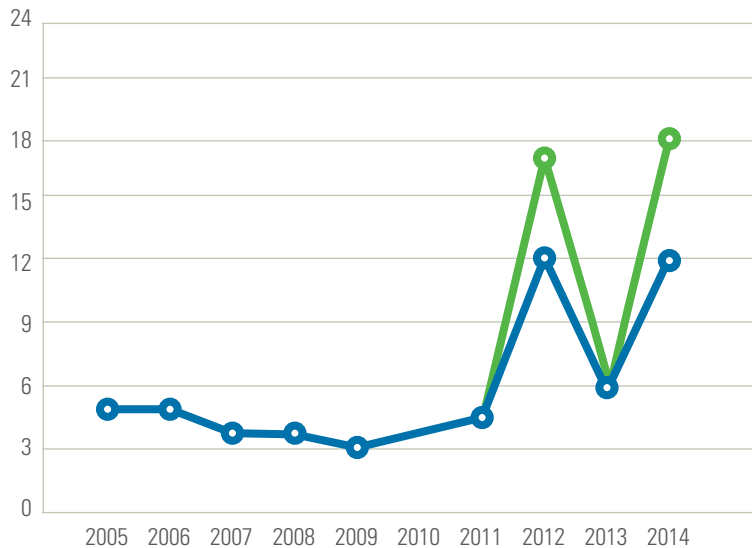
Source : MRC de Beauharnois-Salaberry, 2015

Nombre de logements construits annuellement dans les 10 dernières années										
	2005	2006	2007	2008	2009	2010	2011	2012	2013	2014
SAINT-LOUIS-DE-GONZAGUE	5	5	4	4	3	15	5	17	6	18
MRC	337	307	302	436	353	467	367	516	357	345

Source : MRC de Beauharnois-Salaberry, 2015



Évolution des logements construits et des permis émis pour construction résidentielle à Saint-Louis-de-Gonzague dans les 10 dernières années



Source : MRC de Beauharnois-Salaberry, 2015

VALEUR MOYENNE DES LOGEMENTS

En 2011, la valeur moyenne d'un logement s'élevait à 237 271 \$.

Source : Enquête nationale auprès des ménages (ENM) 2011, Statistique Canada

■ Permis
■ Logements

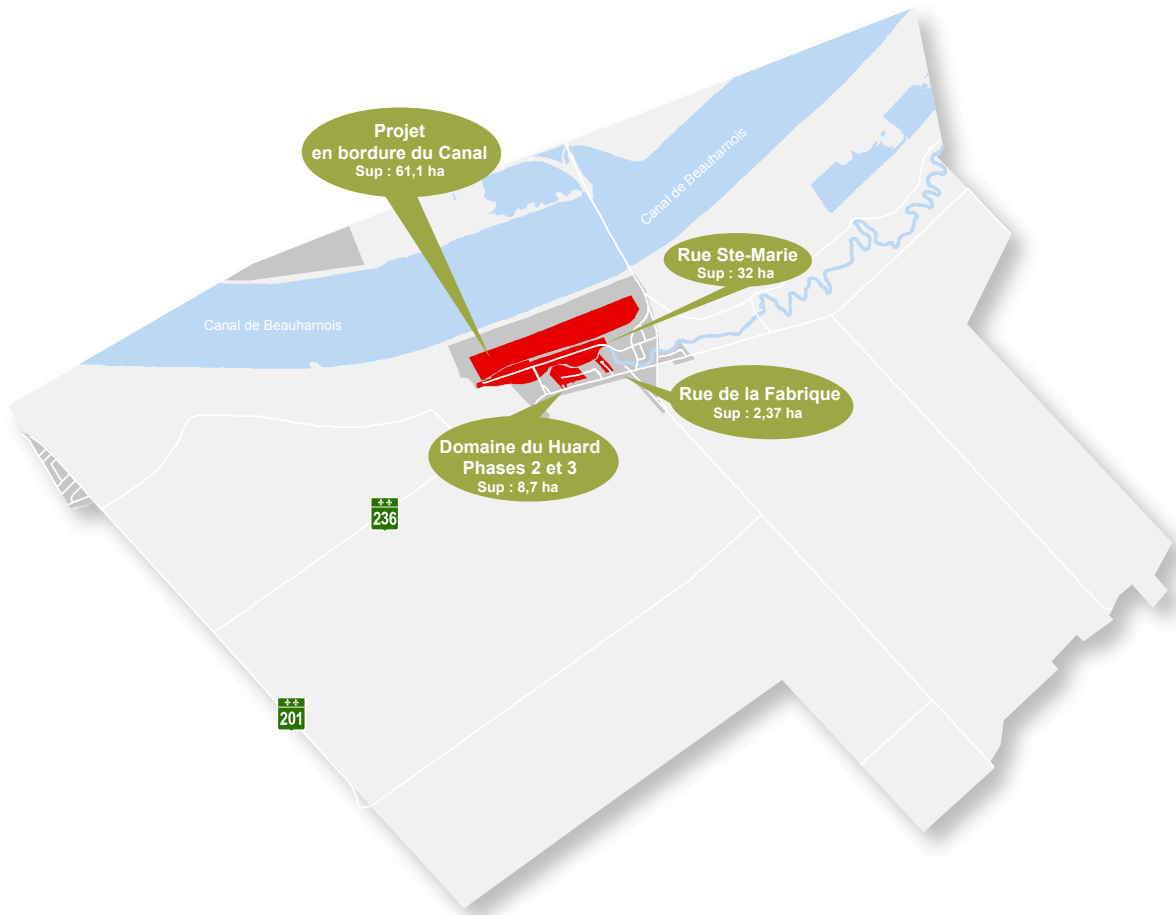
RICHESSE FONCIÈRE UNIFORMISÉE

La richesse foncière uniformisée, la somme de la valeur des propriétés au rôle d'évaluation de la municipalité, a progressé de 16,3 % depuis 2010 pour atteindre 202 996 772 \$.

Évolution de la richesse foncière uniformisée depuis 2010 (en \$)					
	2010	2011	2012	2013	2014
SAINT-LOUIS-DE-GONZAGUE	174 490 744	180 901 495	185 321 518	192 494 766	202 996 772

Source : MRC de Beauharnois-Salaberry, 2015

DÉVELOPPEMENT RÉSIDENTIEL



Municipalité:	Saint-Louis-de-Gonzague
Nom du projet/secteur:	Domaine du Huard (phases 2 et 3)
État du projet:	Démarré
Superficie du secteur:	8,7 ha (893 000 pi ²)
Typologie(s) au zonage:	Unifamiliale et multifamiliale
Nombre de lots:	Plus de 20
Superficie des lots:	1 400 m ² (15 000 pi ² et +)
Aqueduc:	Non
Égout:	Oui
Promoteur:	M. Camille Lefebvre



DESCRIPTION

Localisé dans l'ouest du périmètre urbain de Saint-Louis-de-Gonzague, le projet Domaine du Huard, situé sur la rue du même nom, offre dans ses phases 2 et 3 des terrains destinés à accueillir des résidences en auto-construction ainsi que d'autres bâtiments résidentiels de typologie variée.

Municipalité de Saint-Louis-de-Gonzague

Population (2011): 1 389 habitants
 Coordonnées: 140, rue Principale,
 Saint-Louis-de-Gonzague QC J0S 1T0
 Téléphone: 450 371-0523
 Télécopieur: 450 371-6229
 Web: www.saint-louis-de-gonzague.com

NOTES À L'ACHETEUR/AU PROMOTEUR:

Les lots du côté nord sont situés en bordure de la rivière Saint-Louis. Les cours d'eau sont soumis à des normes particulières de protection. Veuillez consulter la Municipalité pour plus d'information.

Municipalité :	Saint-Louis-de-Gonzague
Nom du projet/secteur :	Rue de la Fabrique
État du projet :	Démarré
Superficie du secteur :	1 850 m ² (20 000 pieds carrés) et +
Typologie(s) au zonage :	Multifamiliale
Nombre de lots :	8
Superficie des lots :	Non déterminée
Aqueduc :	Non
Égout :	Oui
Promoteur :	Municipalité de Saint-Louis-de-Gonzague
Téléphone :	450 371-0523



DESCRIPTION

Situé dans l'ouest du périmètre urbain de Saint-Louis-de-Gonzague, le projet de bâtiments multifamiliaux est développé par la Municipalité, qui est propriétaire du terrain.

Municipalité de Saint-Louis-de-Gonzague

Population (2011): 1 389 habitants
 Coordonnées: 140, rue Principale
 Saint-Louis-de-Gonzague QC J0S 1T0
 Téléphone: 450 371-0523
 Télécopieur: 450 371-6229
 Web: www.saint-louis-de-gonzague.com

NOTES À L'ACHETEUR/AU PROMOTEUR :

Le terrain est bordé au nord par la rivière Saint-Louis. Les cours d'eau sont soumis à des normes particulières de protection. Veuillez consulter la Municipalité pour plus d'information.

DYNAMIQUE IMMOBILIÈRE

Municipalité: Saint-Louis-de-Gonzague

Nom du projet/secteur:	Rue Sainte-Marie
État du projet:	S'achève
Superficie du secteur:	32 ha (3 4448 200 pi ²)
Typologie(s) au zonage:	Unifamiliale
Nombre de lots:	53 +
Superficie des lots:	1 400 m ² (15 770 pi ²) et +
Aqueduc:	Non
Égout:	Oui



DESCRIPTION

Rue résidentielle, située au nord de la rivière Saint-Louis. Nombreux terrains, pour la plupart de grande dimension, sont construits, mais la rue Sainte-Marie peut en accueillir encore plusieurs autres.

Municipalité de Saint-Louis-de-Gonzague

Population (2011): 1 389 habitants
Coordonnées: 140, rue Principale
Saint-Louis-de-Gonzague QC J0S 1T0
Téléphone: 450 371-0523
Télécopieur: 450 371-6229
Web: www.saint-louis-de-gonzague.com

NOTES À L'ACHETEUR/AU PROMOTEUR:

Il subsiste quelques terrains vacants sur la rue Sainte-Marie. Le secteur est bordé au sud par la rivière Saint-Louis. Les cours d'eau sont soumis à des normes particulières de protection. Veuillez consulter la Municipalité pour plus d'information.

Municipalité :	Saint-Louis-de-Gonzague
Nom du projet/secteur :	Projet domiciliaire en bordure du canal de Beauharnois
État du projet :	En cours de planification
Superficie du secteur :	61,1 ha (6 576 900 pi ²)
Propriétaire :	Municipalité de Saint-Louis-de-Gonzague

Dans le secteur, sont autorisés uniquement des usages agricoles jusqu'à l'acceptation par le conseil municipal d'un Plan d'aménagement d'ensemble et la modification des règlements d'urbanisme pour permettre la réalisation du projet autorisé.

Le développement du secteur est présentement à l'étude par la Municipalité. Le nombre de lots, leur superficie, les usages autorisés, les services disponibles et le tracé des rues seront déterminés prochainement.



DESCRIPTION

Ce vaste secteur, anciennement propriété d'Hydro-Québec, a été acquis par la municipalité en 2014. Pendant des décennies, ces terres ont été cultivées par des agriculteurs locaux. Situé dans la partie nord du périmètre urbain, le quartier offrira un accès rapide et privilégié au réseau cyclable du Parc régional de Beauharnois-Salaberry.

Municipalité de Saint-Louis-de-Gonzague

Population (2011): 1 389 habitants
 Coordonnées: 140, rue Principale
 Saint-Louis-de-Gonzague QC J0S 1T0
 Téléphone: 450 371-0523
 Télécopieur: 450 371-6229
 Web: www.saint-louis-de-gonzague.com

NOTES À L'ACHETEUR/AU PROMOTEUR :

Le développement dans ce secteur est encadré par le Règlement sur les plans d'aménagement d'ensemble. Ce règlement définit les critères d'évaluation des projets soumis. Veuillez consulter la Municipalité pour plus d'information.

IDENTITÉ ET APPARTENANCE



IDENTITÉ SAINT-LOUIS-DE-GONZAGUE



FONDATION	POPULATION (2011)	SUPERFICIE
1855	1 389	91,11 km ²

Gentilé: Gonzaguois, oise

Maire: Yves Daoust

Mandat: 2013-2017



Étant la plus grande municipalité à caractère rural de la MRC, l'activité économique de Saint-Louis-de-Gonzague repose principalement sur l'agriculture, mais également sur quelques entreprises à caractère agroalimentaire et touristique.

Depuis quelques années, la communauté connaît une importante transformation, alors que son secteur résidentiel vit une véritable effervescence en termes d'essor et de développement. Son cœur villageois présente une rare beauté sur les plans architectural et patrimonial, la piste cyclable du Parc régional de Beauharnois-Salaberry et sa Halte des Villages ne sont qu'à quelques tours de roue de vélo tout au nord et offrent à ses utilisateurs calme et quiétude, facteurs déterminants pour quiconque aspire à une qualité de vie.

ÉVOLUTION DU TERRITOIRE

Saint-Louis-de-Gonzague est une municipalité de paroisse localisée dans la Municipalité régionale de comté de Beauharnois-Salaberry, elle-même située dans la région administrative de la Montérégie.

Le canal de Beauharnois et la rivière Saint-Louis traversent ses terres. Son vaste territoire est essentiellement composé d'entreprises agricoles, principalement associées à l'exploitation laitière. Son territoire fut, au début de la colonisation, surtout habité par des familles d'immigrants écossais provenant de Saint-Timothée, Les Cèdres et de l'Île-Perrot.



IDENTITÉ ET APPARTENANCE

SERVICES MUNICIPAUX

Municipalité de Saint-Louis-de-Gonzague (corporation municipale)

140, rue Principale

Saint-Louis-de-Gonzague (Québec) J0S 1T0

Téléphone : 450 371-0523

Télexcopieur : 450 371-6229

Courriel : info@saint-louis-de-gonzague.com

Site Internet : www.saint-louis-de-gonzague.com

Service d'incendie

Le service de sécurité incendie existe depuis le milieu des années 1970 à Saint-Louis-de-Gonzague.

Ce service est assuré par une brigade de pompiers volontaires composée d'une vingtaine de personnes. De plus, la caserne est située au 195, rue Principale et la flotte comprend trois véhicules.

Pour plus d'information, contactez la Municipalité au 450 371-0523.

Média d'information locale

BULLETIN MUNICIPAL « LE GAZOUILLEUR »

Bulletin d'information municipale sur une base bimestrielle.

Disponible en version électronique sur le site web municipal.

SITE WEB MUNICIPAL

www.saint-louis-de-gonzague.com



SERVICES DE SANTÉ

Centre de santé et de services sociaux du Suroît (CSSS du Suroît)

La population de Saint-Louis-de-Gonzague est desservie par le territoire d'application du CSSS du Suroît. Les installations et services sont situés dans les deux villes les plus proches, soit Salaberry-de-Valleyfield et Beauharnois.

Hôpital du Suroît

150, rue Saint-Thomas
Salaberry-de-Valleyfield (Québec)
J6T 6C1
Téléphone : 450 371-9920
Web : www.santemonteregie.qc.ca

CLSC de Beauharnois

142, rue Saint-Laurent
Beauharnois (Québec) J6N 1V9
Téléphone : 450 429-6455

CLSC de Salaberry-de-Valleyfield

71, rue Maden
Salaberry-de-Valleyfield (Québec)
J6S 3V4
Téléphone : 450 371-0143
Web : www.santemonteregie.qc.ca

SERVICES COMMUNAUTAIRES

SALLE EVELINE-MELOCHE

La salle Eveline-Meloche de la municipalité de Saint-Louis-de-Gonzague est située au rez-de-chaussée de l'édifice qui abrite la mairie, soit au 140, rue Principale.

De plus, elle a subi une cure de rajeunissement en 2010 permettant de restaurer son cachet patrimonial et dévoiler les matériaux d'origine de l'ancien couvent, soit les murs de pierre et la structure de charpente en bois.

- Capacité : 125 personnes
- Équipements : Cuisine tout équipée
Aire de service des boissons (bar)
Vestiaire
Tables et chaises

LOCAL POUR LES 50 ANS ET +

Situé dans la sacristie de l'église paroissiale

- Équipements : Jeux de poches
Table de billard
Tables pour jouer aux cartes et jeux de société
Jeux de pétanque atout (intérieur)
Jeux de pétanque (extérieur)
Coin cuisine
Salle de bain
Rampe d'accès pour personnes à mobilité réduite

Organismes et associations

- Cercle de fermières de Saint-Louis-de-Gonzague
- Club de l'âge d'or
- Communauté chrétienne
- Fondation du patrimoine
- Comité local de revitalisation
- Comité de bibliothèque
- Comité participatif des parents de l'école Omer-Séguin
- Comité famille-ainé

IDENTITÉ ET APPARTENANCE

SERVICES ÉDUCATIFS

Commission scolaire de la Vallée-des-Tisserands



630, rue Ellice, Beauharnois (Québec) J6N 3S1

Téléphone : 450 225-2788 ou sans frais au 1 877 225-2788

Télécopieur : 450 225-0691

Courriel : info@csvg.qc.ca

Web : www.csvt.qc.ca

Préscolaire-primaire

École Omer-Séguin

12, rue Saint-Thomas, Saint-Louis-de-Gonzague (Québec) JOS 1T0

Téléphone : 450 373-2996

Télécopieur : 450 373-9468

Courriel : omer-seguin@csvg.qc.ca

Nombre de locaux : 7

Capacité d'accueil des élèves : 156

Nombre d'élèves en 2014 : 120

Directeur : M. Michel Brunet

Commissaire : Mme Linda Boulerice

L'enseignement qui est prodigué comprend des services éducationnels préscolaire et primaire ainsi qu'un service de garde en milieu scolaire.

Secondaire

École Arthur-Pigeon

1, rue Arthur-Pigeon, Huntingdon (Québec) JOS 1H0

Téléphone : 450 377-6065

Télécopieur : 450 264-6991

Courriel : arthur-pigeon@csvg.qc.ca

Directeur : M. Dominic Tremblay

L'enseignement prodigué offre tous les niveaux du secondaire. De plus, l'enseignement qui s'y fait offre un programme d'enseignement international.

CENTRE DE LA PETITE ENFANCE

Bureau Coordonnateur et CPE Cadet Rousselle 1

5015, boulevard Hébert, Salaberry-de-Valleyfield (Québec) J6S 6C2

Téléphone : 450 371-2220

Télécopieur : 450 371-4333

CPE Cadet Rousselle 2

21, boulevard Quevillon, #195, Salaberry-de-Valleyfield (Québec) J6T 6L2

Téléphone : 450 371-8491

Télécopieur : 450 371-4333

Site Internet : www.cpecadetrrousselle.com

CPE Citronnelle 1

250, rue Saint-Thomas, Salaberry-de-Valleyfield (Québec) J6T 6H6

Téléphone : 450 371-2723

Télécopieur : 450 371-6142

Cet établissement priorise les enfants dont un parent est employé et/ou étudiant de l'Hôpital du Suroît du CSSS

CPE Citronnelle 2

2, rue Champagne, Salaberry-de-Valleyfield (Québec) J6T 2Y4

Téléphone : 450 371-2723

Télécopieur : 450 371-6142

Cet établissement priorise les enfants dont un parent est employé et/ou étudiant du Collège de Valleyfield

CPE la Campinoise

185, boulevard Hébert, Salaberry-de-Valleyfield (Québec) J6S 6T7

Téléphone : 450 377-4852

Télécopieur : 450 377-8404

IDENTITÉ ET APPARTENANCE



SERVICE DE TRANSPORT

Taxibus Beauharnois-Salaberry

Un Taxibus est un service de transport :

- Offert aux résidents des municipalités rurales
- Ponctuel et de dépannage pour des besoins identifiés
- Porte-à-porte et sur demande

Il vise à permettre aux citoyens d'accéder aux principaux centres d'activités et de services des environs, que ce soit pour aller travailler, étudier, aller à un rendez-vous médical, magasiner ou se divertir.

Le service du Taxibus est accessible la semaine et la fin de semaine entre 7 h et 21 h. Le Taxibus est un service de transport collectif porte-à-porte et offert sur demande. Une réservation par téléphone doit être faite le jour ouvrable précédant le déplacement, soit entre 8 h et 15 h.

Les véhicules du Taxibus se destinent exclusivement aux centres d'activités et de services de la MRC et de ses environs immédiats : Salaberry-de-Valleyfield, Beauharnois, Châteauguay, Mercier, Huntingdon, et Ormstown.

POUR PLUS D'INFORMATION, VEUILLEZ CONTACTER LE SERVICE TAXIBUS BEAUHARNOIS-SALABERRY AU 1 877 699-2267 ou 450 264-2267.

Conseil Intermunicipal de Transport du Sud-Ouest (CITSO)

15, boulevard Maple, suite 200

Châteauguay (Québec) J6J 3P7

Téléphone : 450 698-3030 ou sans frais au 1 877 698-3665

Web : www.citso.org

La municipalité est située à proximité de Salaberry-de-Valleyfield et Beauharnois, elles-mêmes desservies par le réseau de transport en commun du CITSO.

Le corridor de Salaberry-de-Valleyfield comprend les destinations de : Beauharnois, Châteauguay, Angrignon, Montréal, Vaudreuil et le secteur des deux rives (Saint-Zotique, Les Coteaux et Coteau-du-Lac).

POSTES CANADA

Bureau de poste

161, rue Principale
Saint-Louis-de-Gonzague (Québec)
J0S 1T0
Téléphone : 1 800 267-1177

Jour	Heures d'ouverture du comptoir
Dimanche	Fermé
Lundi	08:30 - 17:30
Mardi	08:30 - 17:30
Mercredi	08:30 - 17:30
Jeudi	08:30 - 17:30
Vendredi	08:30 - 17:30
Samedi	Fermé

Services

- Timbres et services d'expédition
- Cases postales
- Mandats-poste
- Formulaires et guides d'impôt de l'Agence du revenu du Canada
- Demandes de passeport
- Paiement par carte de débit et de crédit

CÂBLODISTRIBUTION, TÉLÉPHONIE ET INTERNET

Bell

Téléphone : 1 800 667-0123
Web : www.bell.ca

Rogers

Téléphone : 1-888-ROGERS1 (764-3771)
Web : www.rogers.com

Bell mobilité

Téléphone : 1 888 4 MOBILE (662453)
Web : www.bell.ca

Vidéotron

Téléphone : 1 877 512-0911
Web : www.videotron.com

Inter mobilité express Inc. (Câble vision Intermobilex)

Téléphone : 1 800 465-9215
Web : www.intermobilex.com

TARGO communication

Téléphone : 514 448-0773
Web : www.targo.ca

INSTITUTION FINANCIÈRE

Caisse populaire Desjardins Beauharnois

Centre de services Saint-Louis-de-Gonzague

150, rue Principale, Saint-Louis-de-Gonzague (Québec) J0S 1T0
Téléphone : 450 373-7209
Télécopieur : 450 373-5559



Desjardins

Caisse populaire Beauharnois

IDENTITÉ ET APPARTENANCE

CULTURE

BIBLIOTHÈQUE

140, rue Principale (hôtel de ville), Saint-Louis-de-Gonzague (Québec) J0S 1T0

Téléphone : 450 371-0523 poste : 225

Courriel : reseaubibliomonteregie.qc.ca

Web : www.mabibliotheque.ca/gonzague

Responsable : Marc-André Dumouchel



Heures d'ouverture :

Mardi : 12 h à 13 h 30 et de
18 h 30 à 20 h 30

Jeudi : 18 h 30 à 20 h 30

En saison estivale, ouvert le soir seulement.



Société d'Histoire
de
Saint-Louis-de-Gonzague

SOCIÉTÉ D'HISTOIRE

La Société du patrimoine de Saint-Louis-de-Gonzague est un organisme à but non lucratif dont la mission est la préservation et la mise en valeur du patrimoine historique de la municipalité.

Personnes contact :

Rolland Lemieux, Rachel Billette

Téléphone : 450 373-4946, 450 377-4397

Courriel : rolland_lemieux@hotmail.com

SPORTS ET LOISIRS

Parc-école

Situé à l'école primaire Omer-Séguin, le tout nouveau parc-école a été inauguré en septembre 2014. Le parc-école comporte de nouveaux modules de jeux, des jeux d'eau et des jeux dessinés au sol, des mosaïques, une aire de repos aménagée, des terrains de balle de soccer et de ballon-panier, une patinoire, un chalet récréatif et une rotonde rénovée.

Accès au Parc régional de Beauharnois-Salaberry

Vingt kilomètres de piste cyclable, quais et rampe de mise à l'eau, 3 haltes d'interprétation à ciel ouvert, tous situés à Saint-Louis-de-Gonzague.

Local des aînés

Situé dans la sacristie de l'église, rue Principale Saint-Louis-de-Gonzague (Québec) J0S 1T0.

Table de billard, tables de jeux, cuisine et toilettes.
Accessible aux personnes de 50 ans et plus.

Terrain de pétanque

Accessible aux membres de l'âge d'or uniquement et localisé derrière l'église.

Pêche blanche

L'hiver comme l'été, les amateurs peuvent pratiquer leur sport aux abords du canal de Beauharnois afin d'y pêcher de la perchaude, du brochet, de l'achigan à grande bouche et du doré.

Organismes et associations

Club de VTT – Les Débrouillards du Suroît

C.P. 54, Salaberry-de-Valleyfield (Québec) J6S 4V5
Téléphone : 450 802-4677

Club de motoneige – Les bons voisins (1995) Inc.

Contacts : Édouard Verner et Claire Bergeron 450 371-2882



IDENTITÉ ET APPARTENANCE

TOURISME

Piste cyclable du Parc régional de Beauharnois-Salaberry

Piste cyclable multifonctionnelle pavée sur plus de 65 km, dont 20 km dans la municipalité de Saint-Louis-de-Gonzague, longeant les berges du canal de Beauharnois. Située dans un cadre enchanteur, alliant les paysages riverains et champêtres, la piste est agrémentée de multiples haltes et aires d'observation et d'interprétation accessibles à pied, à vélo ou même en auto, les sites étant à quelques pas des aires de stationnement du Parc. Aucune dénivellation.

Ouvert : du 15 avril au 15 novembre

Accès : gratuit

Niveau de difficulté : facile

Circuit d'interprétation à ciel ouvert

Halte des Villages

Située sur la rive sud du canal de Beauharnois, à la hauteur du pont Saint-Louis, la halte offre une aire de pique-nique, un quai, une rampe de mise à l'eau, une station d'interprétation et une toilette.

Halte de la Presqu'île

Sur la rive sud du canal de Beauharnois et à quelques kilomètres à l'ouest du pont Saint-Louis, la halte offre une aire de pique-nique, un quai et une toilette.

Halte des Pêcheurs

Sur la rive nord du canal de Beauharnois, à la hauteur du pont Saint-Louis, l'installation offre une aire de pique-nique, un site d'observation des oiseaux, une station d'interprétation, un quai et une toilette.

Circuit patrimonial d'interprétation du noyau villageois

Trajet piétonnier comprenant sept panneaux d'interprétation dans le cœur du village.

Ce parcours vise à faire découvrir à la population locale l'histoire de la municipalité, tout en sensibilisant les citoyens à l'importance de conserver et mettre en valeur les richesses patrimoniales non renouvelables de la municipalité.

Guide disponible : bureau de la Municipalité ou Tourisme Suroît.

Parcrégional
DE BEAUHARNOIS SALABERRY



CARTE PATRIMOINE ET GOURMANDISES

La MRC invite les gens à partir à la découverte des saveurs, des caractéristiques, des trésors et de l'histoire de Beauharnois-Salaberry. Dans la version 2015-2016 de la Carte « *Patrimoine et Gourmandises* », Saint-Louis-de-Gonzague fait partie du Circuit Nature qui offre « *un décor où priment une nature verdoyante et le bleu du nautisme* ».

Le circuit nous invite à visiter Saint-Louis-de-Gonzague et à découvrir différentes destinations, dont les entreprises agroalimentaires suivantes :

CANARD ET COMPAGNIE.

Produits d'épicerie fine

228, rue Principale

Saint-Louis-de-Gonzague QC J0S 1T0

Téléphone : 450 377-8766 poste 257

Courriel : boutique@canardetcompagnie.ca

Web : www.canardetcompagnie.com

G. B. PRIMEAU ET FILS INC.

Viandes et charcuteries

109, rue Principale

Saint-Louis-de-Gonzague QC J0S 1T0

Téléphone : 450 373-1406

Courriel : gbprimeau@bellnet.ca

ABATTOIR BOUCHERIE

B. POIRIER INC.

Viandes et charcuteries

4, rue Saint-Joseph

Saint-Louis-de-Gonzague QC J0S 1T0

Téléphone : 450 373-4440



> DYNAMIQUE
ÉCONOMIQUE



BOTTIN DES ENTREPRISES



ALIMENTATION

BOUCHERIE B POIRIER INC

4, rue St-Joseph

450 373-4440

PRIMEAU G.B. ET FILS INC

111, rue Principale

450 373-1406

ÉLEVAGES PÉRIGORD (1993) INC.

228, rue Principale

450 377-8766

CANARD ET COMPAGNIE

228, rue Principale

450 377-8766 poste 257



CONSTRUCTION ET SERVICE AUX IMMEUBLES

CONSTRUCTION ROBERT DAOUST INC.

88, rue Principale

450 373-2028

ROLEC ELECTRIQUE INC

206, rue Principale

450 373-2706



RESTAURATION, HÉBERGEMENT ET DIVERTISSEMENT

RESTAURANT DU COIN ENR.

98, rue Principale

450 371-7982

RESTAURANT LA PATATE BEN

109, rue Principale

450 373-1406

RESTAURANT AU LEVER DU SOLEIL

124, rue Principale

450 373-3380

BAR TENDRESSE

133, rue Principale

450 373-6457



SERVICES DE PROFESSIONNELS ET COMMUNICATION

MARIE-HELENE LEGAULT,

DESIGN D'INTERIEUR

20, rang du 30

450 374-3645

CLINIQUE VETERINAIRE ST LOUIS EMBRYOBEK INC

84, rue Principale

450 377-3010

CLINIQUE VETERINAIRE DEBORAH NASH

84 B, rue Principale

450 377-1279



SERVICES DE SANTÉ ET DE BIEN-ÊTRE PERSONNEL

SUZANNE QUESNEL

RÉFLEXOLOGIE INTÉGRALE

166, rue Principale

450 377-2980

SALON DE COIFFURE FLASH MODE

127, rue Principale

450 377-8058

JOANNIE ESTHÉTIQUE

131, rue Principale

450 371-1899



**AUTOMOBILE,
TRANSPORT
ET ENTREPOSAGE**

**MARTIN LEFEBVRE
TRANSPORT INC.
173, rue Principale**

450 377-5383

**CAROSSERIE MAURICE
DANDURANT**

216, rue Principale

450 871-9089

**B G AUTO RECYCLAGE
227, rue Principale**

450 371-4018

**AUTOBUS SALABERRY INC.
189A, rue Principale**

450 373-4354

**GARAGE CAMI-AUTO INC.
192A, rue Principale**

450 373-8787



**COMMERCE DE
DÉTAIL ET SERVICES
DE RÉPARATION**

**DEPANNEUR ONCLE BOB
31, rue du Pont**

450 377-9460

**TURMEL ÉLECTRONIQUE
44, route 236**

450 371-9465

**QUINCAILLERIE ST-LOUIS 95
126, rue Principale**

450 371-7799

**DEPANNEUR PAT ET PAT
152, rue Principale**

450 371-7207



**COMMERCE DE
GROS ET SERVICES
INDUSTRIELS**

**AGROCENTRE BELCAN INC.
25, rue du Pont**

450 373-4373

**EBSU -
CENTRE DE DISTRIBUTION
226, rue Principale**

450 373-4861

GERARD MAHEU INC.

289, rang du 5

450 377-1420

RETROGRAIN INC.

25B, rue du Pont

450 377-9777



**PRODUCTION
ARTISANALE ET
MANUFACTURIÈRE**

BOIS A L'ANCIENNE

4, rang du 40

450 377-2845

USINAGE RENÉ ST-PIERRE

8, route 236

450 370-1661

EBENISTERIE DESIGN

BOIS FRANC

23, rue St-Thomas

450 371-5979

LES INDUSTRIE BILLETTE INC.

227 A, rue Principale

450 377-9490

DYNAMIQUE
ÉCONOMIQUE 



PAR TENAIRES RÉGIONAUX

CLD BEAUHARNOIS-SALABERRY

Le CLD Beauharnois-Salaberry est voué au développement socioéconomique du territoire de la MRC de Beauharnois-Salaberry dans le but de maintenir et de créer de l'emploi et, ce faisant, accroître l'enrichissement collectif. L'organisme vise à créer, maintenir et promouvoir un climat propice à ce développement, stimuler l'entrepreneuriat, fournir des moyens et des services nécessaires aux nouveaux investisseurs et aux porteurs de projets socioéconomiques, incluant les entreprises d'économie sociale.

Vous êtes entrepreneur ou investisseur? Plusieurs avantages et programmes sont offerts par le CLD Beauharnois-Salaberry. Renseignez-vous auprès d'un de leurs conseillers.

CLD BEAUHARNOIS-SALABERRY

100, rue Sainte-Cécile, bureau 100

Salaberry-de-Valleyfield (Québec) J6T 1M1

Téléphone: 450 373-2214

Télécopieur: 450 373-3386

Site Internet: info@cldbhs.ca



TOURISME SUROÎT

Tourisme Suroît a pour mission de promouvoir les attraits d'une région touristique au sud-ouest de Montréal formée des MRC du Haut-Saint-Laurent, de Beauharnois-Salaberry et de Vaudreuil-Soulanges.

Situé dans la partie sud-ouest de la Montérégie entre Montréal et l'Ontario, bordé par la frontière américaine, le Suroît est une région champêtre marquée par l'omniprésence de l'eau. Découvrez le Suroît grâce à ses circuits touristiques à parcourir en auto ou à vélo ou profitez des forfaits vacances pour percer nos secrets les mieux gardés !

À titre d'information, la signature identitaire retenue, « Le Suroît », découle d'un terme normand désignant un vent du sud-ouest ou encore un chapeau imperméable avec un grand bord pour protéger la nuque.

TOURISME SUROÎT

1000, boulevard Mgr-Langlois, bureau 110

Salaberry-de-Valleyfield (Québec) J6S 0J7

Téléphone : 450 377-7676 / 1 800 378-7648

Courriel : info@tourismesuroit.com

Site web : www.tourismesuroit.com






SAINT-LOUIS-DE-GONZAGUE

140, rue Principale, Saint-Louis-de-Gonzague (Québec) JOS 1T0

Téléphone : 450 371-0523

Télécopieur : 450 371-6229

www.saint-louis-de-gonzague.com



Produit en avril 2013
et mis à jour en avril 2015
par le service de
l'Aménagement et
du développement
du territoire de la MRC de
Beauharnois-Salaberry.

