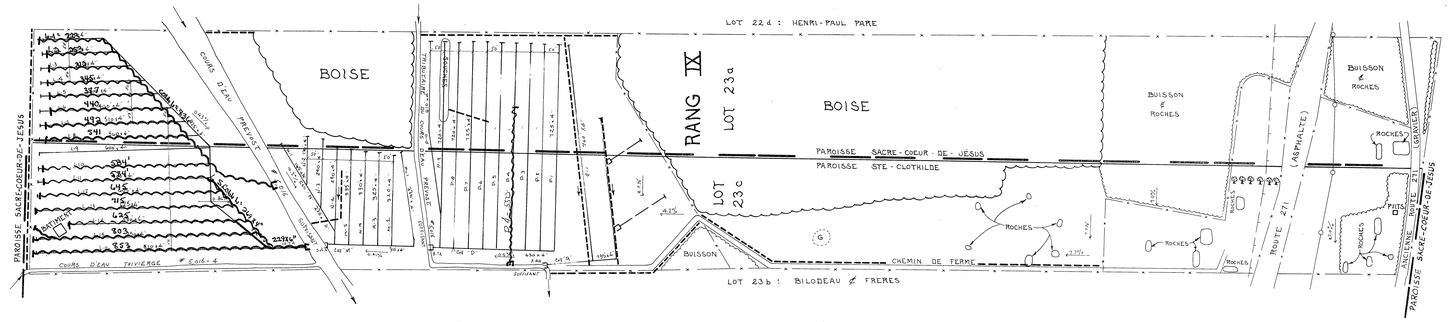

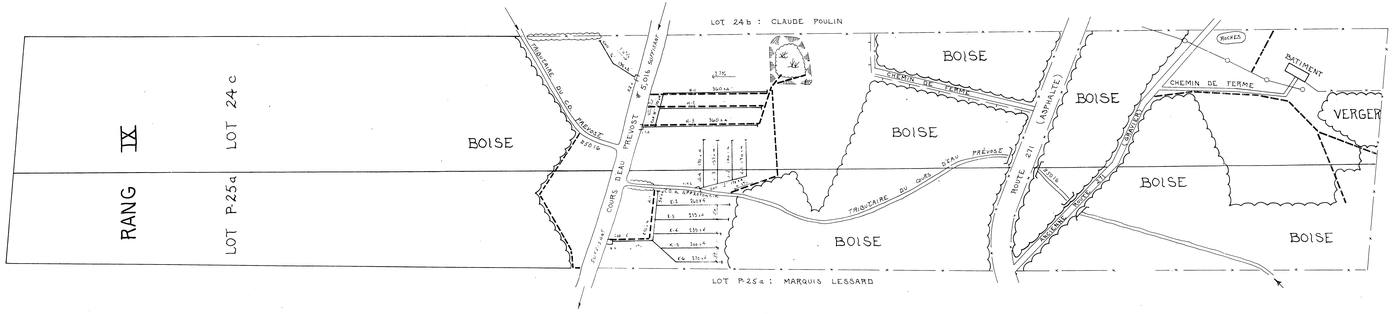

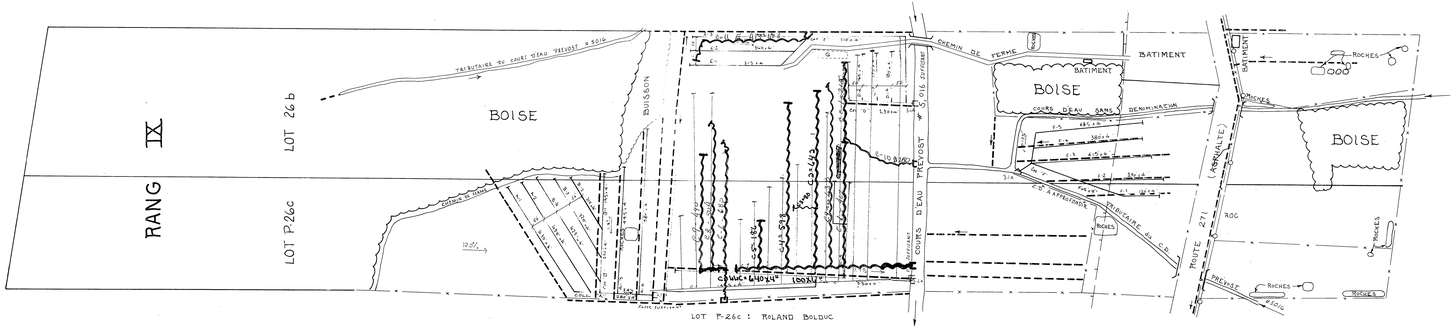

1979

COLL C: 640 X4"	L6 = 440
100 X6"	L7 = 492
C1 = 727	L8 = 541
C2 = 643	L10 = 584
C3 = 780	L11 = 584
C4 = 898	L12 = 645
C5 = 786	L13 = 715
COLL 6 : 836	L14 = 635
L1 = 933	L15 = 803
L2 = 963	L16 = 853
L3 = 813	L17 = 97
L4 = 345	Σ COLL L = 337 X6"
L5 = 387	Σ " " = 320 X4"
	total 9,338

1980

C = 6 = 680
C = 9 = 490
P 9 = 530
total 1700 de 4"

1980

coll E = 413
CB = 560
C 9 = 630
C 10 = 250
total 1800 de 4"

PROFONDEUR MINIMUM DES DRAINS: 30 POUCES

DESIGNATION	DRAINS REQUIS (en pi.) — TUYAUX EN TERRE CUITE — DIAMETRE (en po.) 10	8	6	4	TUYAUX EN MATIERE PLASTIQUE — DIAMETRE (en po.) Terre cuite 10	8	8	6	4
COLL "A"				2185					2185
"B"				1370					1370
"C"				2815					2815
"D"				870					870
"E"				1790					1790
"F"				2095					2095
"G"				190					190
"H"				1250					1250
"J"				765					765
"K"				1540					1540
"L"			290	9075				480	8885
"M"				1950					1950
"N"				1090					1090
"P"				7555				80	7475
"Q"				1495					1495
TOTAUX			290	36035				560	35765
GRAND TOTAL			36,325				36,325		

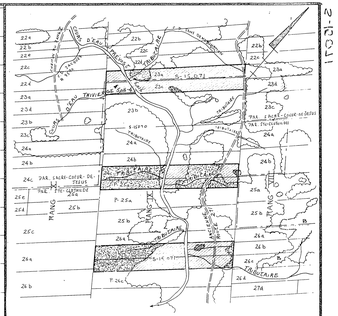

SUPERFICIE DES LOTS
23a/23c, 24c, P.25a, 26b, P.26c

CULTIVEE	127.4	ACRES
BOISEE	133.9	ACRES
AUTRE	10.5	ACRES
TOTALE	271.8	ACRES

PLAN DE LOCALISATION
1/20000

REF 21 L/3 N.E.

LEGENDE

Rivière, cours d'eau, existant, projeté
Fossé existant, projeté
Lac, marécage, étang, gravière
Drainage souterrain existant
Conduit souterrain existant
Drains existants, enlevés
Changement de pente
Changement de diamètre
Bouche de cernage
Diamètre des drains 4, 6, 8, 10
Limite approximative de boisé versant
Ligne téléphonique aérienne, souterraine
Ligne de transmission
Ligne d'énergie électrique aérienne, souterraine
Pied de barrage, chute
Station de pompage
Regard, puisard
Trou de sondage
Superficie étudiée, drainage interne suffisant
Courbe de niveau
Zone boisée, buisson, arbre isolé
Clôture
Tas de roches en surface, enterrées
Limites de zones

ECHELLE DU PLAN
1:2000 — 100 50 0 100

ECHELLE DES PROFILS
1:50 VERT.
1:5000 HORIZ. 50 100 150

desjardins, héroux, héroux, lemay, ouellette, provencher, tremblay,
INGENIEURS - CONSEILS
ST-GEORGES ST-MARTYR CAP-DE-LA-MADELEINE

PROJET PREPARE POUR LE COMPTE DU MINISTERE DE L'AGRICULTURE DU QUEBEC

LE 3 MAI 1977

Direction du Génie — Ministère de L'AGRICULTURE DU QUEBEC

DRAINAGE SOUTERRAIN

FERME	MORIL POULIN
LOT	23a/23c, 24c, P.25a, 26b, P.26c
RANG	IX
MUNICIPALITE	PAR. SACRE-COEUR-DE-JESUS / PAR. STE-CLOTHILDE
COMTE MUNICIPAL	BEAUCE
DISTRICT ELECTORAL	FRONTENAC / BEAUCE-SUD

PLAN No. S-15.071 D.S. 7150 Cad-9 — FEUILLE 1 DE 1

APPROUVE POUR LE MINISTERE PAR J. Bilodeau
QUEBEC LE 3 MAI 1977

Tel: 418-387-3...

MINISTERE DE L'AGRICULTURE ET DE L'ALIMENTATION DU QUEBEC
1-725, 125e RUE EST, ST-GEORGES
CTE BEAUCE, G5Y 2P7