NOTE : Le plan indique les longueurs de drains de plastique, pour les longueurs de drains de terre cuite, voir le tableau des drains requis.

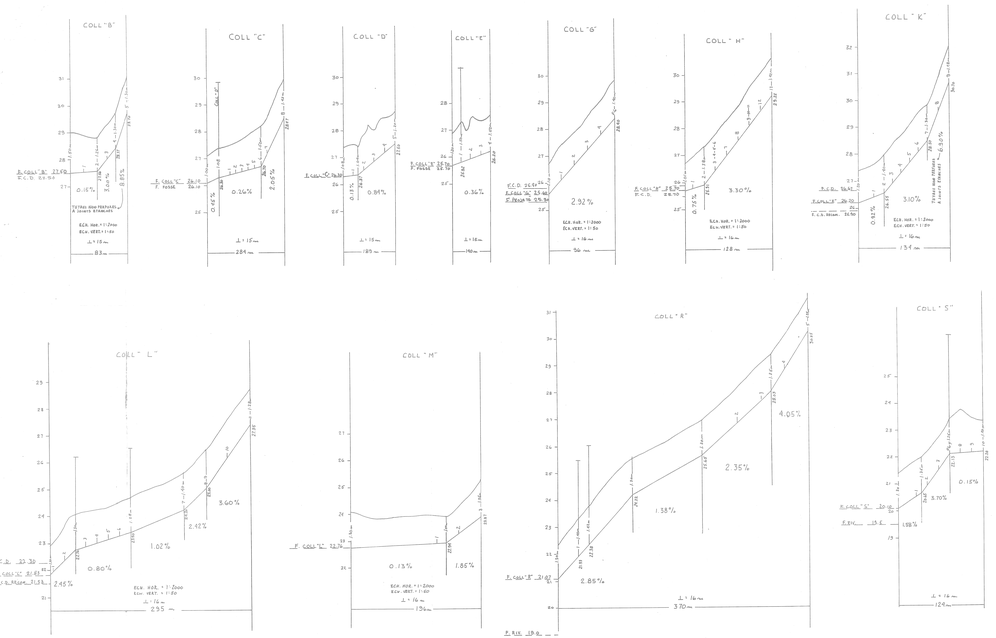

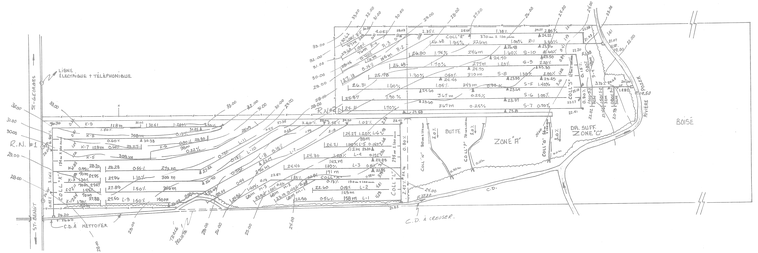

R.N. # 3
CLOU DE 5 cm DS POTEAU ELECTRIQUE
ELEV. 30.00 M.

R.N. # 2
CLOU DE 5 cm DS PIQUET DE CLÔTURE
ELEV. 28.16 M.

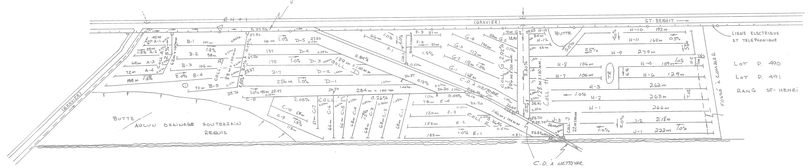

R.N. # 1
CLOU 12cm DANS POTEAU ÉLECTRIQUE
ÉLEV. 30.00 M

DRAINS REQUIS

DESIGNATION	TERRE CUITE 10" 250mm	8" 200mm	6" 150mm	4" 100mm	PLASTIQUE 10" TC 250mm	8" TC 200mm	8" 200mm	6" 150mm	4" 100mm
COLL. A				62					
LAT. A				234					
COLL. B				85					
LAT. B				503					
COLL. C				368					
LAT. C				631					
COLL. D				187					
LAT. D				192					
COLL. E				187					
LAT. E				560					
COLL. F				88					
LAT. F				187					
COLL. G				76					
LAT. G				633					
COLL. H				192					
LAT. H				1998					
COLL. J				73					
LAT. J				466					
COLL. K				134					
LAT. K				1392					
COLL. L				288					
LAT. L				2168					
COLL. M				83					
LAT. M				264					
COLL. N				70					
LAT. N				74					
COLL. P				70					
LAT. P				74					
COLL. Q				56					
LAT. Q				64					
COLL. R				370					
LAT. R				610					
COLL. S				184					
LAT. S				2054					
COLL. TOTAL				2287					
LAT. TOTAL				13235					
GR. TOTAL				15,522 mètres linéaires					

Relevé par : A. DESROCHE	Tracé par : C. TEAU-CHAMPIN
Conçu par : D. MAYNARD, ING.	Vérifié par : F. BERNARD, ING. agr.

MODIFICATIONS

DATE	DETAILS	APPR.

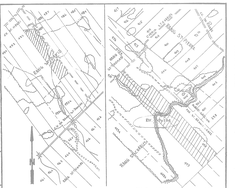

SUPERFICIE ÉTUDIÉE : 31.8 HA 78.6 ACRES 32.6 ARP
SUPERFICIE DRAINÉE : 28.4 HA 70.0 ACRES 32.6 ARP

PLAN DE LOCALISATION

échelle : 1 : 20,000 référence : 21 L/2 S.O. et S.E.

LÉGENDE

Repère de nivellement — RN
Rivière, cours d'eau existant, projeté
Fossé existant, projeté
Lac, marécage, étang, gravière
Drainage souterrain existant
Conduit souterrain existant
Ligne de transmission
Changement de pente
Changement de diamètre
Bouche de décharge ; Diamètre des drains 100, 150, 200, 250 mm.
Clôture
Ligne téléphonique aérienne, souterraine
Ligne de transmission
Ligne d'énergie électrique aérienne souterraine
Rapide, perrage, chute
Station de pompage
Regard, puisard
Trou de sondage
Superficie étudiée, drainage interne suffisant
Courbe de niveau
Zone boisée, buisson, arbre isolé
Cours d'eau
Tas de roches en surface enterrées
Limites de zones

Échelle du plan : 1 : 2000 (mètres)
Échelle des profils : Vert. 1 : 50 ; Horiz. 1 : 5000

FLORIAN BERNARD, ING. et AGR.
2200 PRATTE Suite 110 : 225 486
ST-HYACINTHE TEL. 774 7257

projet préparé pour la ferme de:
FERME BAILLARGEON Inc.
ROUTE " 231 "
ST-BENOIT (BEAUCE)
(418) 228-9241

LE 20 SEPT. 1979

PLAN PRÉPARÉ PAR :

PLAN DRAINAGE SOUTERRAIN

FERME	BAILLARGEON Inc.
LOT	P-468, P-469 ; P-490, P-491
RANG	ST-CHARLES ; ST-DAVID
MUNICIPALITÉ	PAR. ST-BENOIT-LABRE
COMTÉ MUNICIPAL	BEAUCE
DISTRICT ÉLECTORAL	BEAUCE-SUD

PLAN No. S-2329-177-A FEUILLE 1 DE 1

MINISTÈRE DE L'AGRICULTURE DU QUÉBEC
SERVICE DE L'HYDRAULIQUE AGRICOLE
DÉPOSÉ LE : 18 OCTOBRE 1979

29100 BAILLARGEON ROLAND -1-