



























Légende

Desserte policière

| | | | |
|---|---------------------------------------|---|---------------------------------------|
|  | Sûreté du Québec |  | Quartier général SQ |
|  | Sûreté municipale |  | Poste de police SQ |
|  | Corps ou service de police autochtone |  | Poste secondaire |
|  | District |  | Poste autoroutier |
|  | Région, UDP* |  | Poste de relais SQ |
|  | Poste principal |  | Quartier général SM |
|  | Poste auxiliaire |  | Service ou corps de police autochtone |
|  | Poste autoroutier (Limites) |  | Corps de police inuit |

Voies de communication

| | |
|---|------------------------------------|
|  | Autoroute |
|  | Route principale |
|  | Route secondaire |
|  | Voie ferrée |
|  | Hors Québec |
|  | Cours d'eau |
|  | Frontières internationales |
|  | Frontières provinciales ou d'états |

* Unité de direction des postes

** Afin de ne pas surcharger la carte là où les bureaux d'un poste se situent au même endroit que ceux d'un quartier général, nous avons priorisé le symbole du quartier général. Dans le cas où les bureaux d'un poste autoroutier se situent au même endroit que ceux d'un poste, nous avons priorisé le symbole du poste.