



Répertoire cartographique Plein Air

Chibougamau et les environs

Sentiers pédestres, de raquette,
de ski de fond et de vélo de montagne.
Circuits de canot et de kayak, de véhicules
tout-terrain et de motoneiges.
Sites de pêche et d'escalade.



CHIBOUGAMAU
LATITUDE NORDIQUE



Index

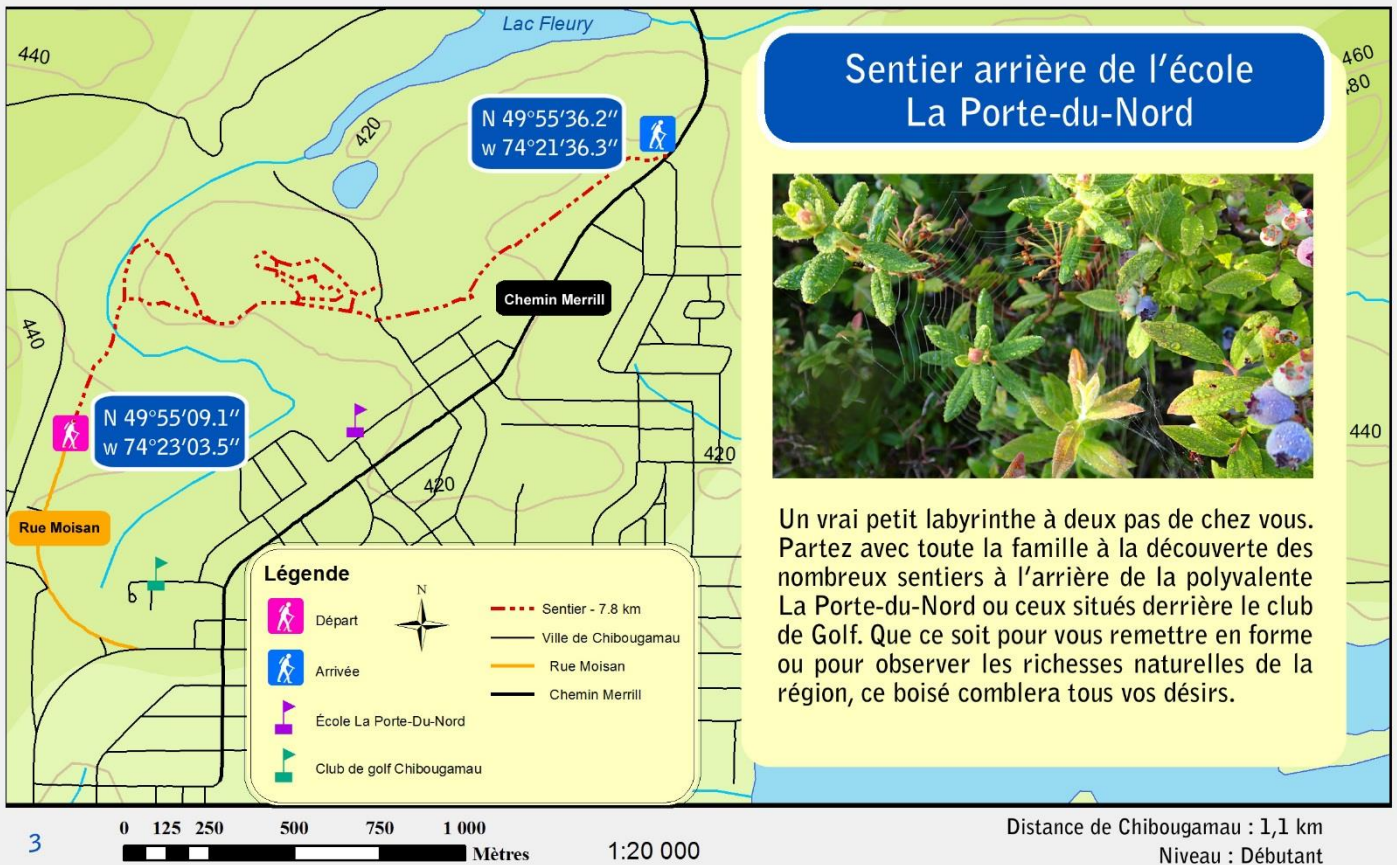
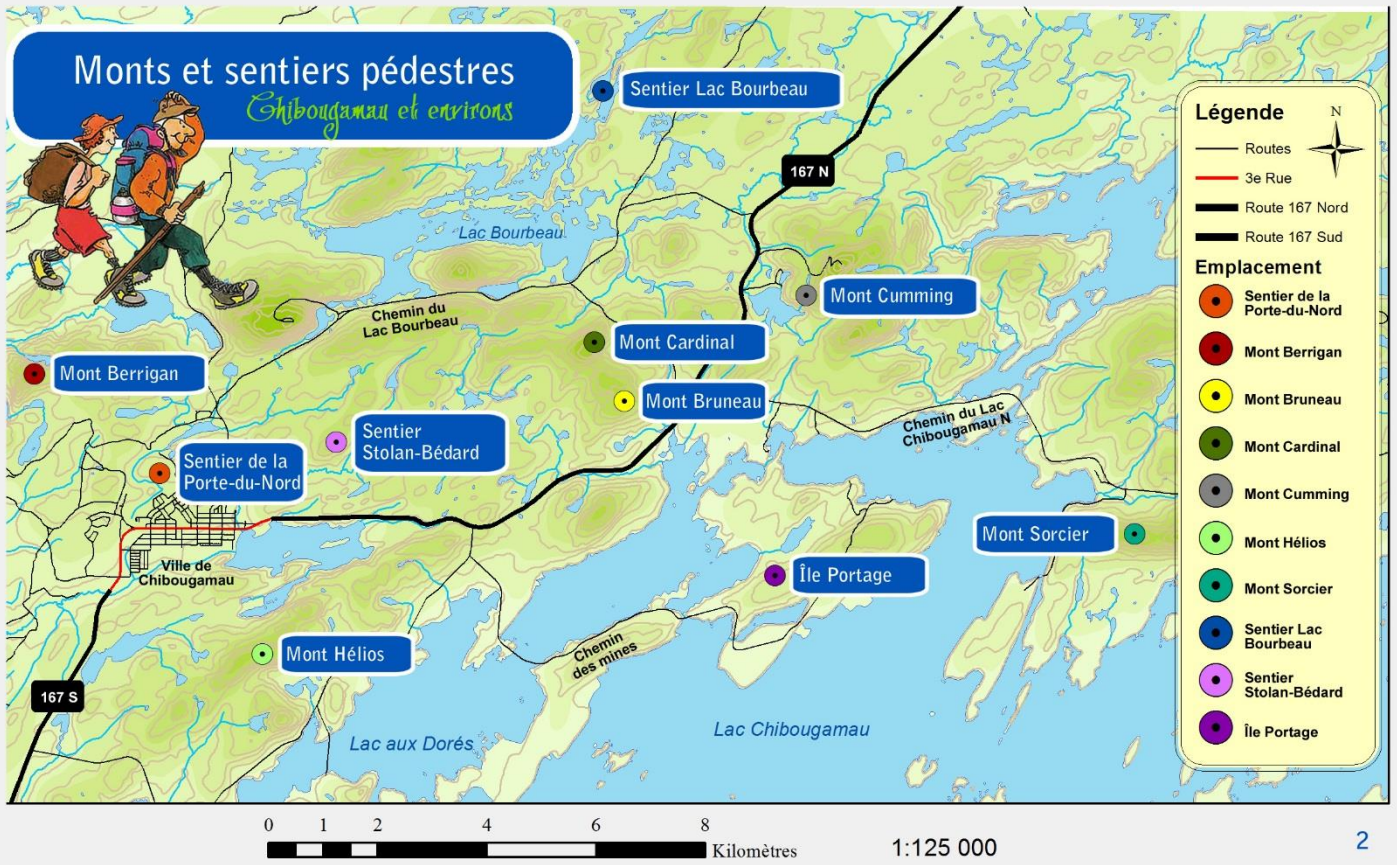
Vue d'ensemble des sentiers pédestres	2
Sentier de la Porte-du-Nord	3
Sentier Stolan-Bédard	4
Mont Berrigan	5
Mont Cardinal et Mont Bruneau.....	6
Île Portage	7
Sentier du Lac Bourbeau	8
Mont Cumming	9
Mont Sorcier	10
Parc régional Obalski	11
Parc Obalski sentiers d'été	12
Parc Obalski sentiers d'hiver	13
Parc Obalski vélo de montagne	14
Parc Obalski ski de fond	15
Sites d'escalade	16
Sites de pêche	17
Circuits de canot et de kayak secteur sud.....	18
Circuits de canot et de kayak secteur nord.....	18
Circuits de véhicule tout-terrain et motoneige....	19

Les résidents de la Ville de Chibougamau jouissent d'une excellente qualité de vie grâce à la proximité de la nature. De plus, la population a la chance d'avoir accès à un ensemble de services variés et d'infrastructures modernes, tel que le pavillon Obalski Inmet, leur permettant de pratiquer une grande gamme d'activités récréatives et sportives. C'est en favorisant la participation et l'engagement des chibougamais à une offre de services dans les domaines du loisir, du plein air et du sport que la Ville de Chibougamau désire, non seulement maintenir, mais améliorer la qualité de vie de l'ensemble de la population.



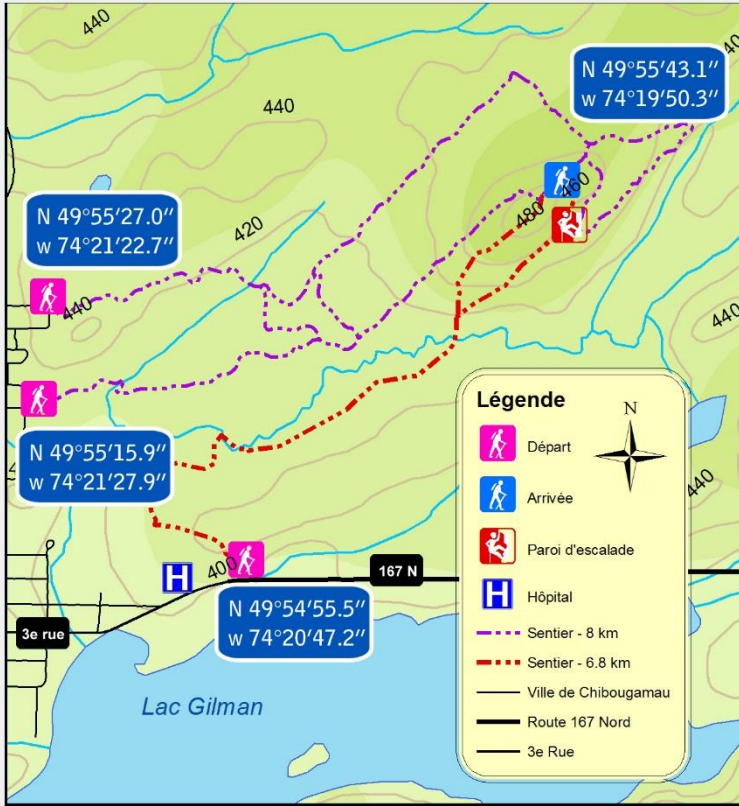
Vous connaissez d'autres sentiers dans la région? Faites nous en part! chantaleb@ville.chibougamau.qc.ca





Un vrai petit labyrinthe à deux pas de chez vous. Partez avec toute la famille à la découverte des nombreux sentiers à l'arrière de la polyvalente La Porte-du-Nord ou ceux situés derrière le club de Golf. Que ce soit pour vous remettre en forme ou pour observer les richesses naturelles de la région, ce boisé comblera tous vos désirs.

Distance de Chibougamau : 1,1 km
Niveau : Débutant



Sentier Stolan-Bédard



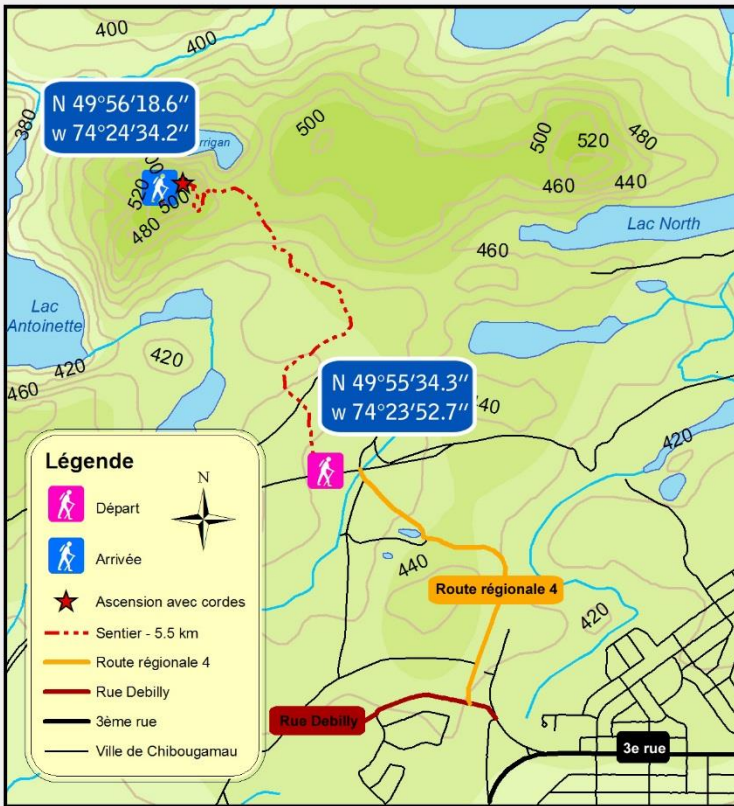
Ce sentier de randonnée pédestre d'une longueur d'environ 7 km (aller-retour) est ponctué de panneaux d'interprétation réalisés par FaunENord. En plus de pouvoir y faire du vélo de montagne, de la pêche à la truite mouchetée et de la cueillette de champignon crabe, ce sentier recèle une des belles parois d'escalade du Québec. Il est également possible de changer de décor en vous baladant dans les sentiers forestiers situés au nord du sentier Stolan-Bédard.



1:25 000

Distance de Chibougamau : 3,2 km
Niveau : Intermédiaire


4



Mont Berrigan



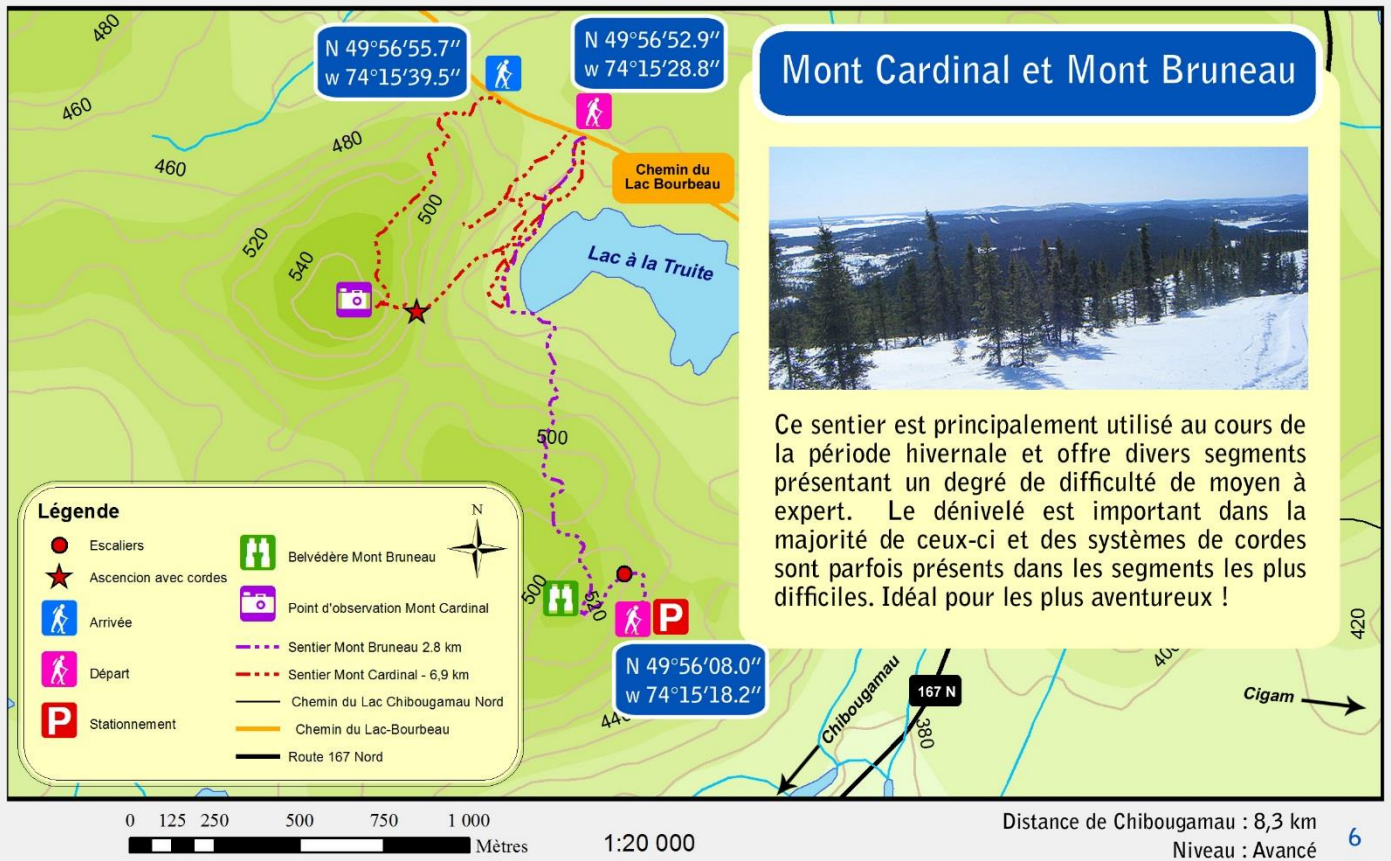
Chaussez vos bottes et empruntez le sentier du Mont Berrigan. Ce sentier d'environ 5 km, connu sous le nom de «face de singe», vous permettra de découvrir cette falaise de type fjord en toute sécurité. Vous serez émerveillé par ces paysages à couper le souffle de la forêt boréale.

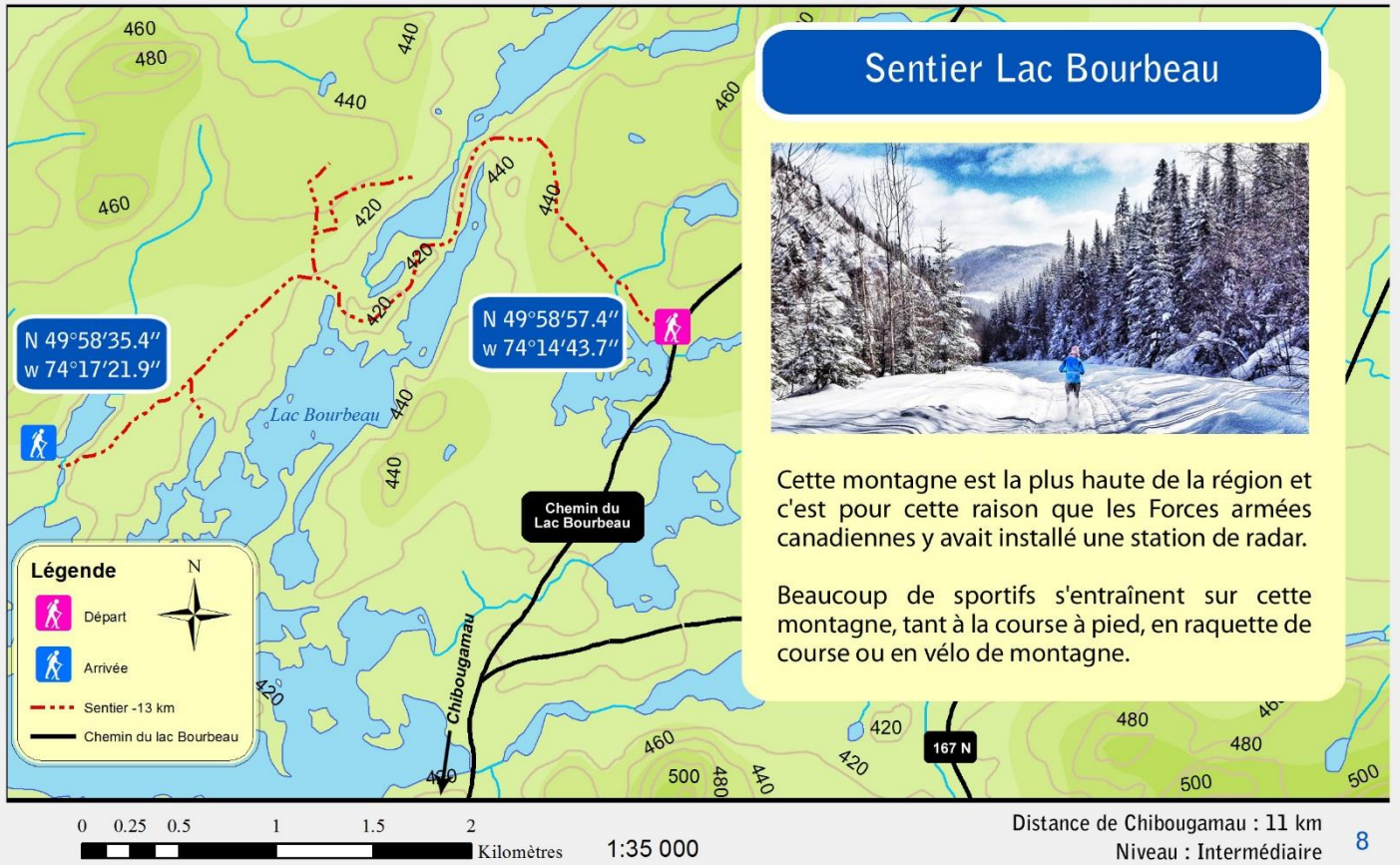


1:35 000

Distance de Chibougamau : 4 km
Niveau : Avancé

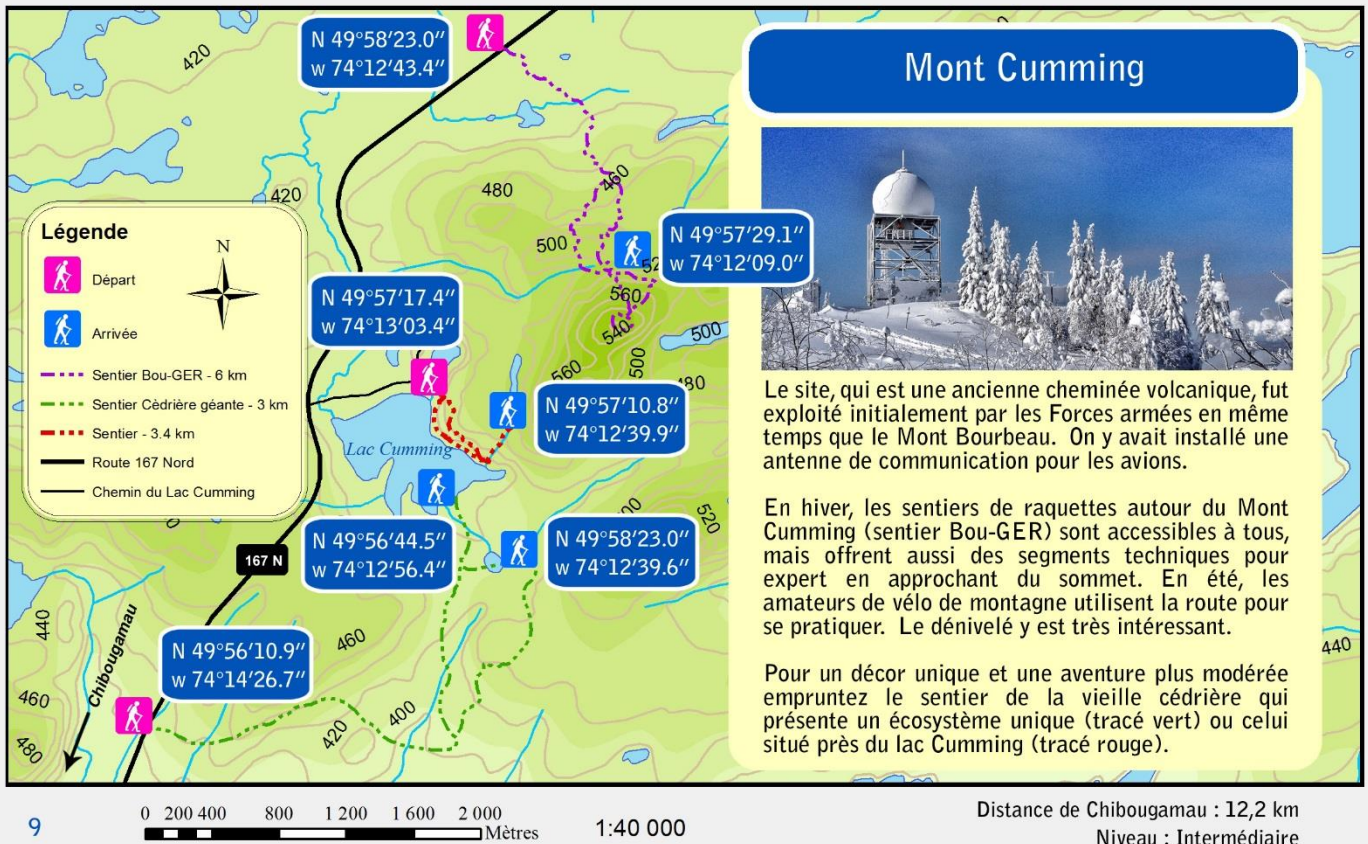
5





Cette montagne est la plus haute de la région et c'est pour cette raison que les Forces armées canadiennes y avait installé une station de radar.

Beaucoup de sportifs s'entraînent sur cette montagne, tant à la course à pied, en raquette de course ou en vélo de montagne.



Le site, qui est une ancienne cheminée volcanique, fut exploité initialement par les Forces armées en même temps que le Mont Bourbeau. On y avait installé une antenne de communication pour les avions.

En hiver, les sentiers de raquettes autour du Mont Cumming (sentier Bou-GER) sont accessibles à tous, mais offrent aussi des segments techniques pour expert en approchant du sommet. En été, les amateurs de vélo de montagne utilisent la route pour se pratiquer. Le dénivelé y est très intéressant.

Pour un décor unique et une aventure plus modérée empruntez le sentier de la vieille cédrière qui présente un écosystème unique (tracé vert) ou celui situé près du lac Cumming (tracé rouge).

Mont Sorcier

Retournez dans le temps en visitant cet ancien site de fouilles archéologiques. Exploités dès 1920, les 245 claims jalonnés de forme irrégulière du territoire du Mont Sorcier couvrent plus de 706 hectares. Arrivé au sommet du Mont Sorcier, vous aurez une vue incroyable sur la Baie de l'ours du majestueux lac Chibougamau.

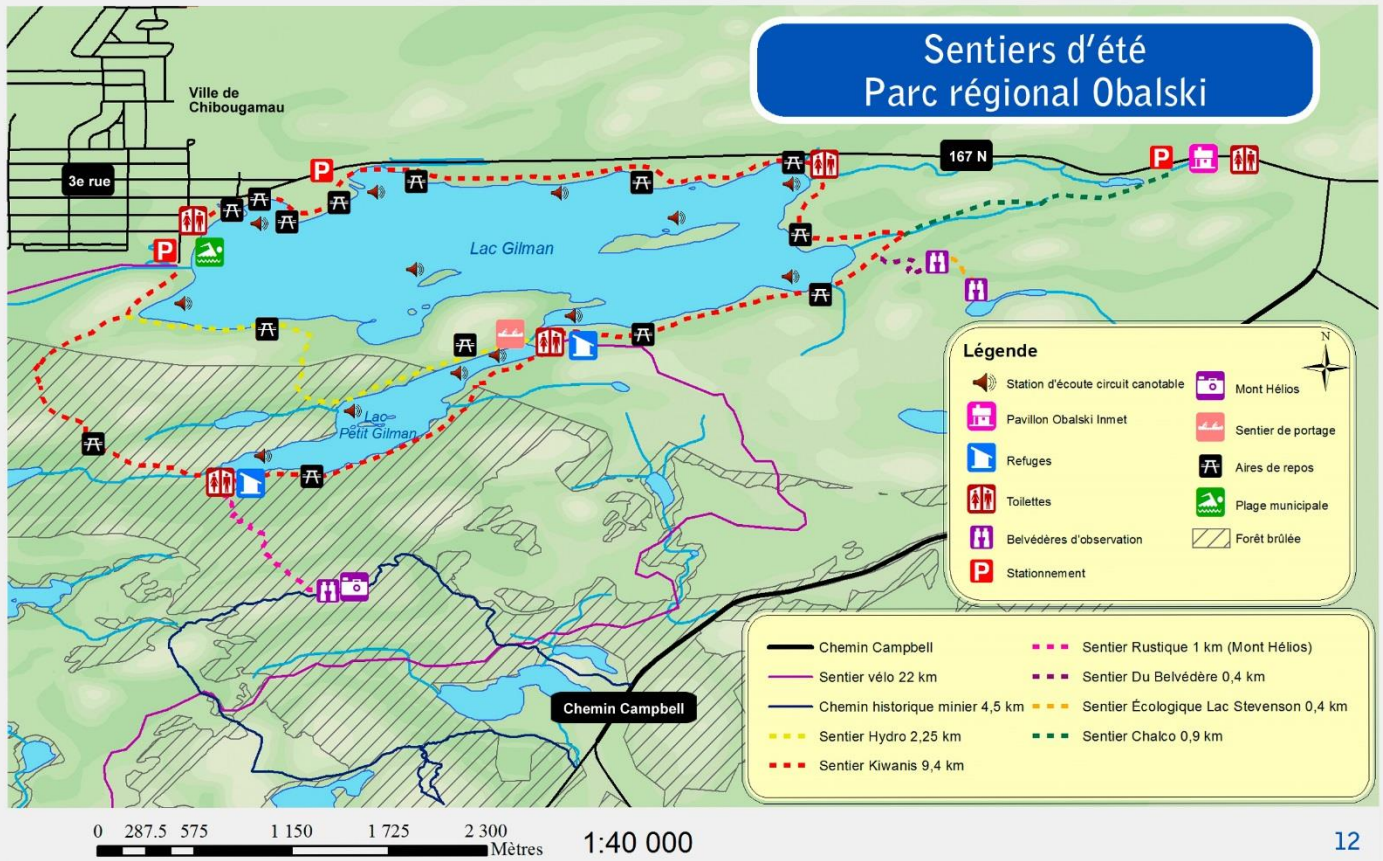
Distance de Chibougamau : 17,6 km
Niveau : Intermédiaire 10

Parc régional Obalski

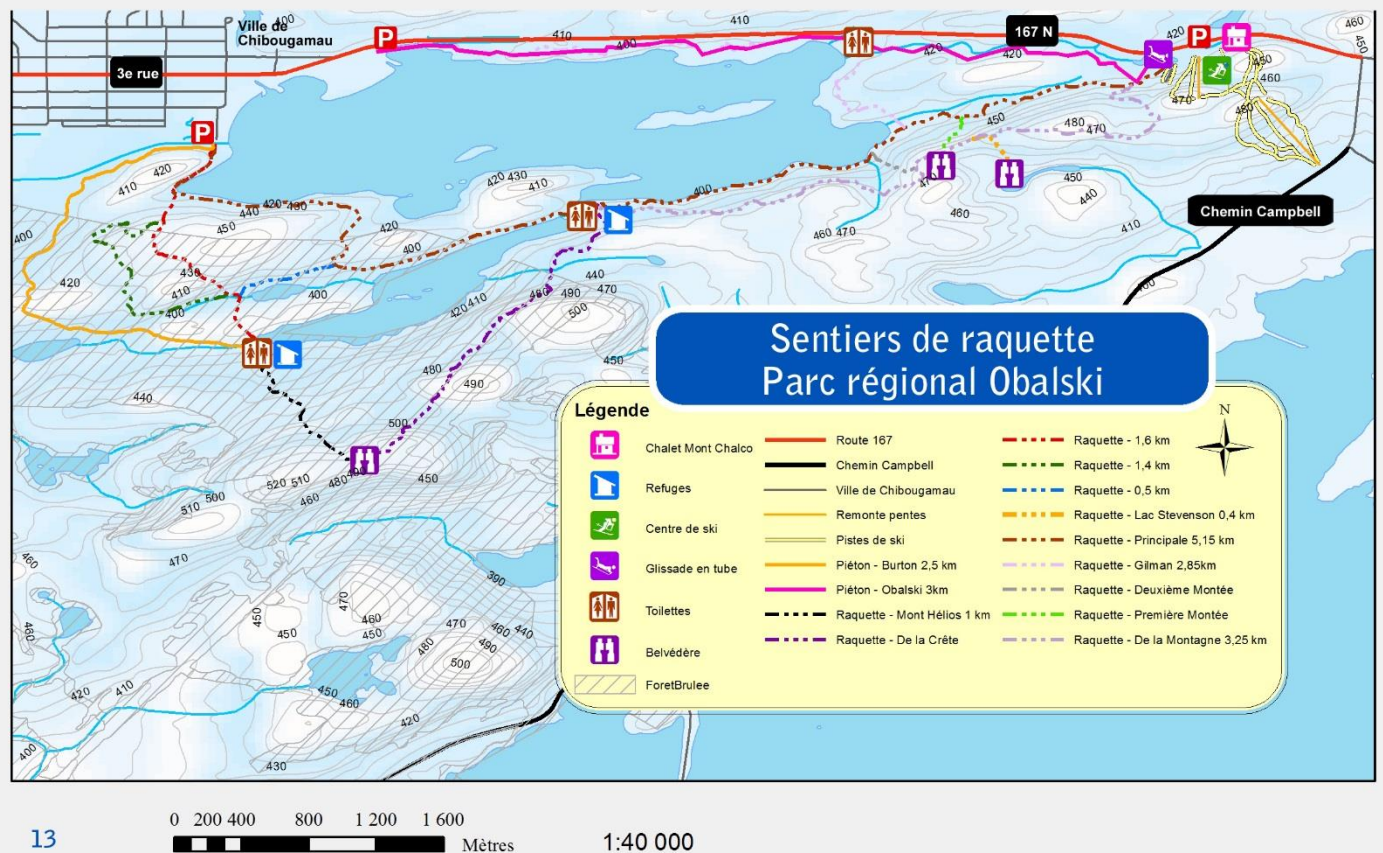
Grand explorateur ou simple randonneur, sportif alerte ou visiteur curieux, venez découvrir les merveilles du Parc régional Obalski. Que vous soyez à pied, en vélo, en canot, en kayak, en raquettes ou en ski de fond, vous profiterez des grandes beautés de la forêt boréale en toute saison. Situé en plein coeur de la ville, il est accessible à tous et offre des sentiers pour tous les niveaux. C'est également l'endroit par excellence pour faire vos réserves de bleuets à deux pas de Chibougamau.

Un circuit audio par voie canotable et des panneaux d'interprétation vous feront découvrir tous les secrets de la flore et de la faune du parc autour du lac Gilman. De plus, ne manquez pas la randonnée du Mont Hélios. Cette ascension au travers du brûlis vous fera découvrir des panoramas surprenants et vous mènera vers des points de vue saisissants. En effet, son belvédère vous offre une magnifique vue panoramique de 360 degré sur la ville de Chibougamau et sur l'immensité du lac Chibougamau.

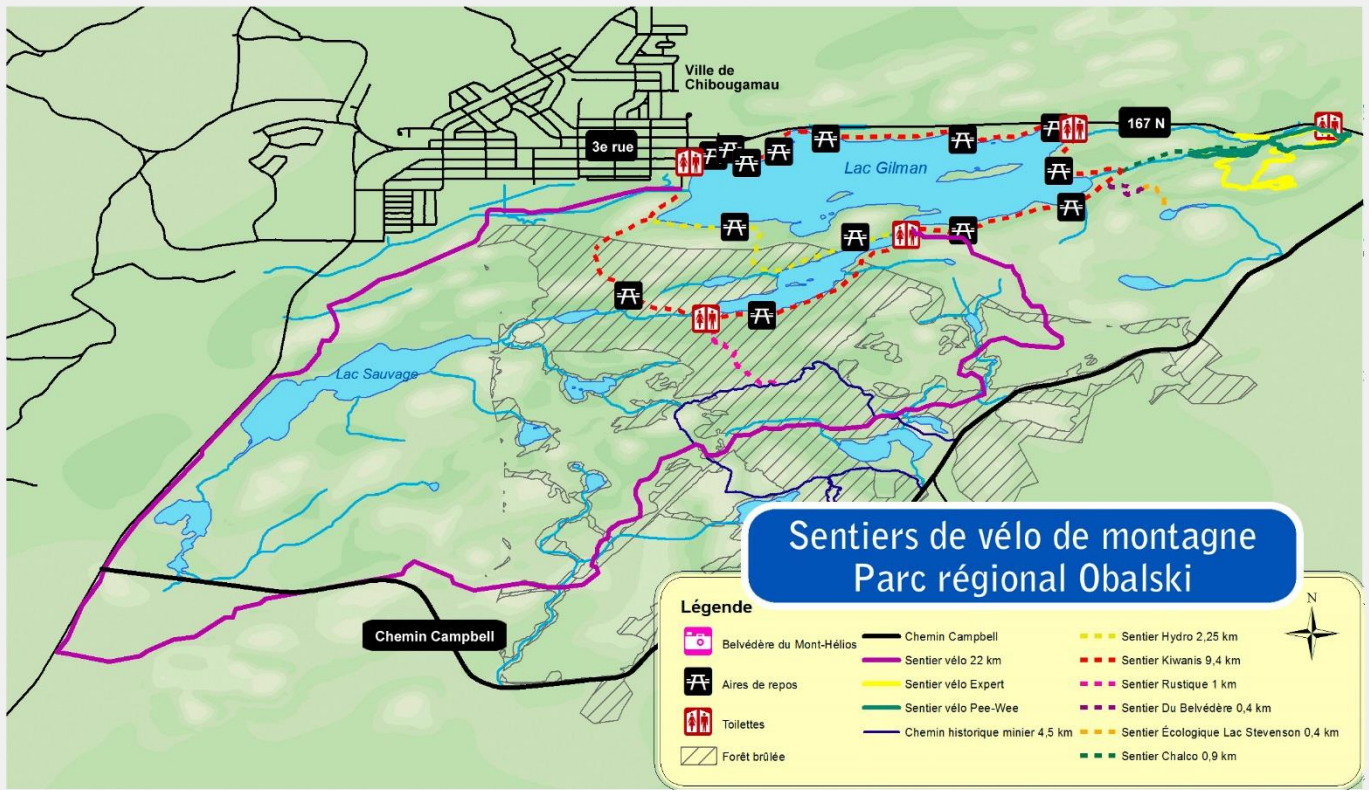
11



12



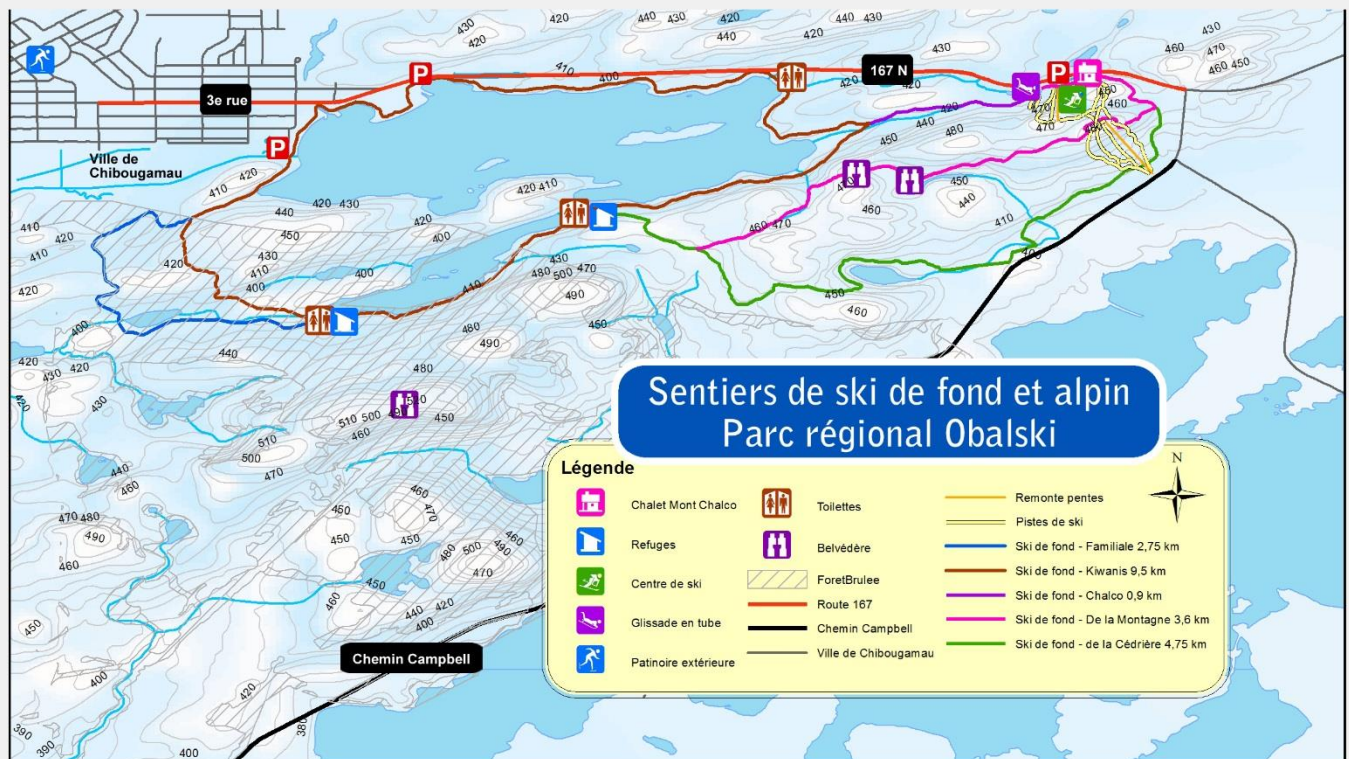
13



0 0,5 1 2 3 Kilomètres

1:65 000

14



15

0 250 500 1 000 1 500 2 000 Mètres

1:50 000



16

Sites de pêche

La région regorge de lacs et de rivières où vous pourrez expérimenter vos talents de pêcheurs. Voici les espèces que vous pourrez retrouver pour certains des sites de pêche indiqués sur ces cartes.

Lac à la Truite : Truite mouchetée

Lac Bourbeau : Doré, brochet et truite grise*

Lac Chevrillon : Doré, brochet et truite grise

Lac Chibougamau : Doré, brochet et truite grise*


Lac aux dorés : Doré, brochet, truite mouchetée, lotte et truite grise (minimum 55 cm)

Lac Gwillim : Doré et brochet

Rainbow lodge : Truite mouchetée, doré et truite grise

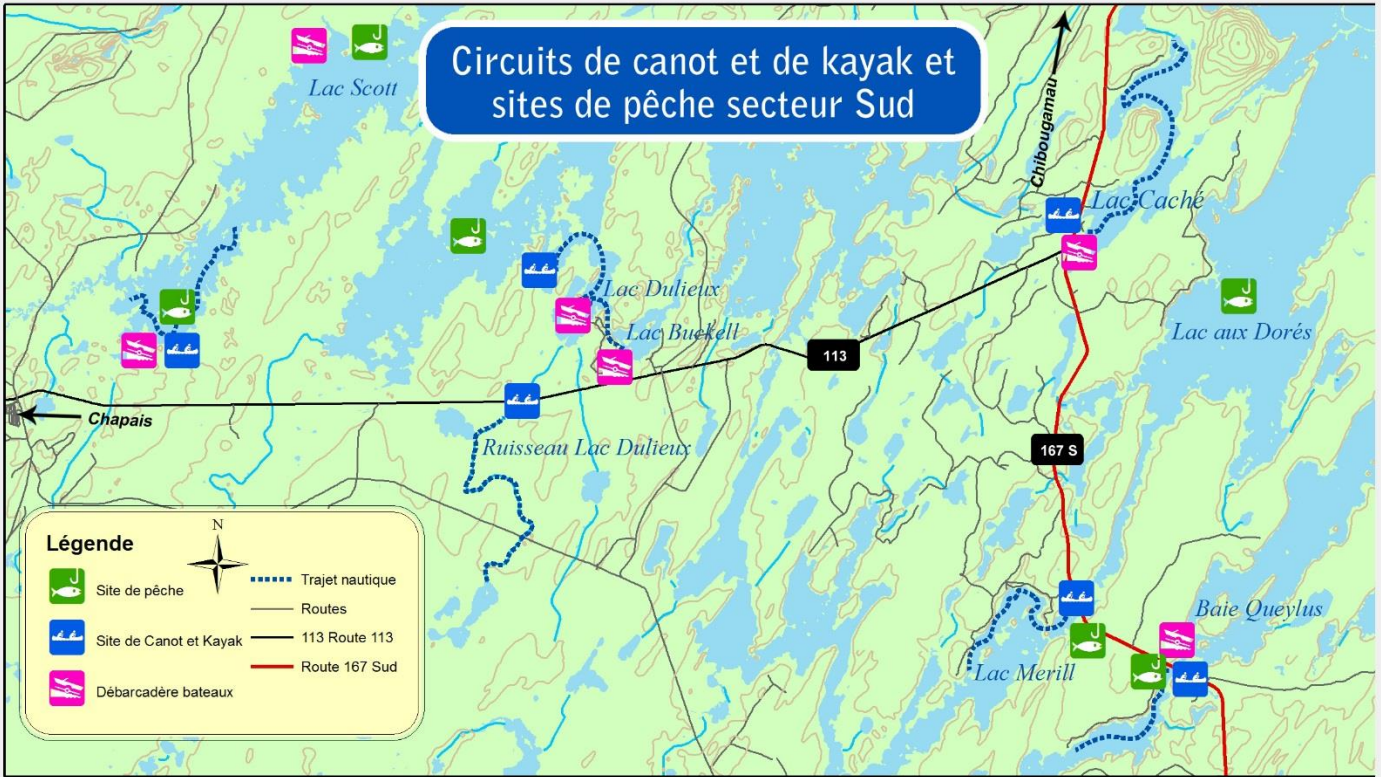
Ruisseau David : Truite mouchetée

*Pour le Lac Bourbeau et le Lac Chibougamau la pêche à la truite grise se fait avec une remise à l'eau obligatoire (réglementation = 0 gardés)



17

Circuits de canot et de kayak et sites de pêche secteur Sud



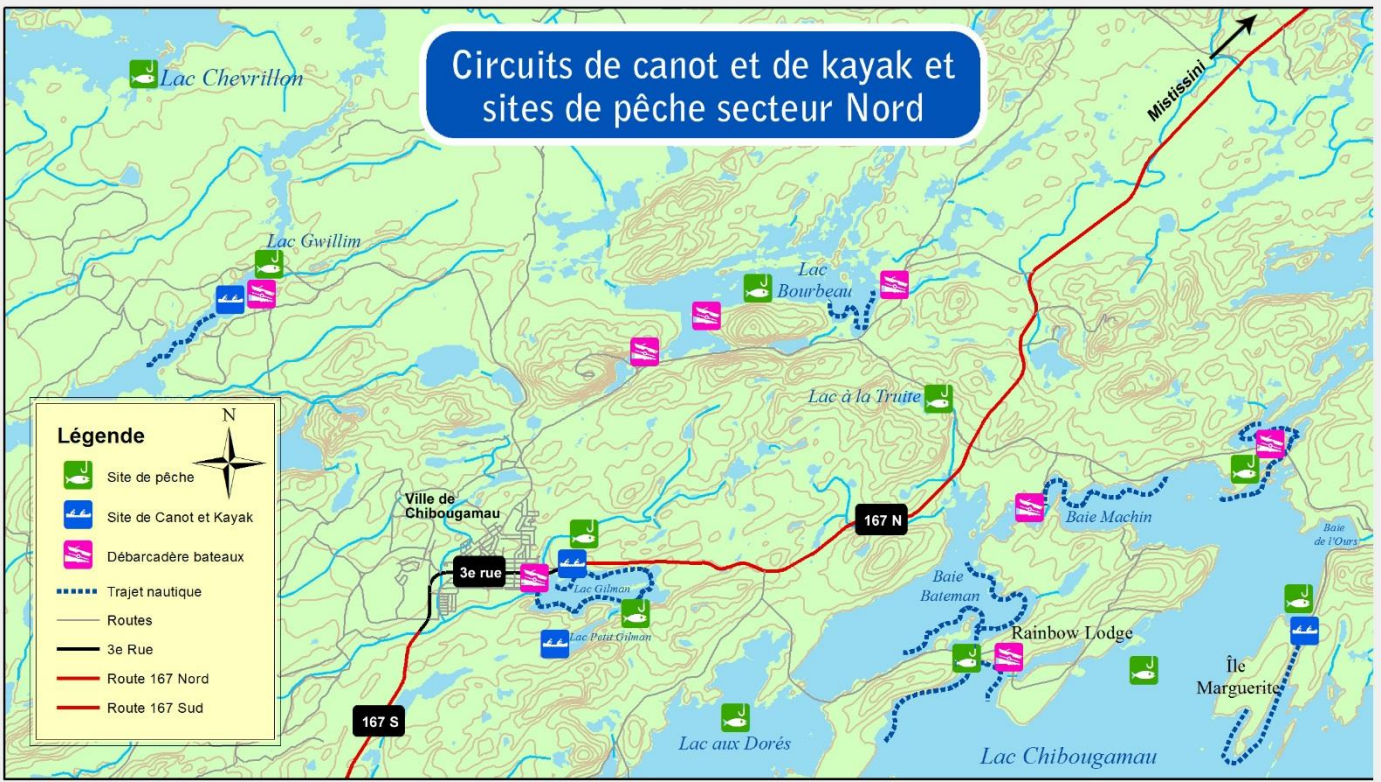
Légende

- Site de pêche
- Site de Canot et Kayak
- Débarcadère bateaux
- Trajet nautique
- Routes
- 113 Route 113
- Route 167 Sud

0 0.5 1 2 3 4
Kilomètres

1:130 000 Ces itinéraires nautiques sont une suggestion de FaunENord, n'hésitez pas à créer vos propres itinéraires! 18

Circuits de canot et de kayak et sites de pêche secteur Nord



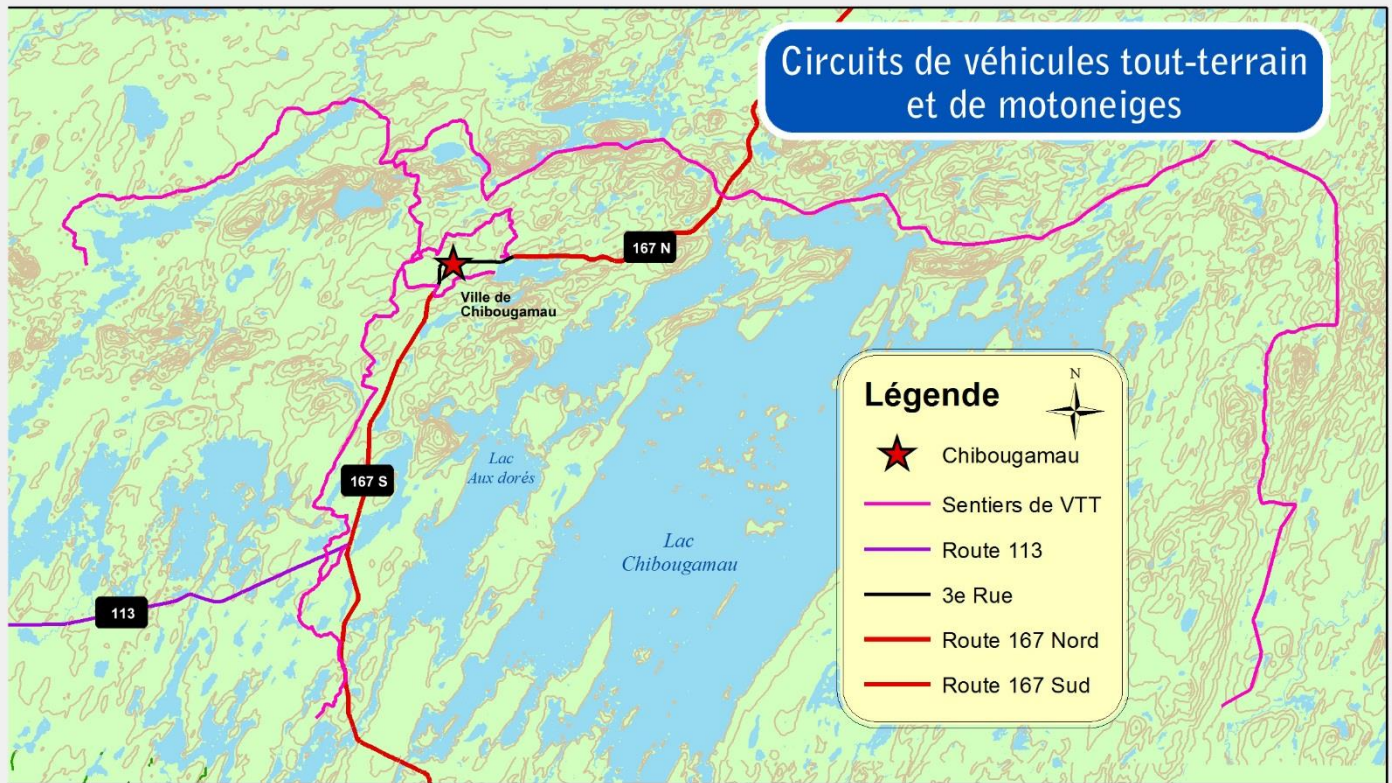
Légende

- Site de pêche
- Site de Canot et Kayak
- Débarcadère bateaux
- Trajet nautique
- Routes
- 3e Rue
- Route 167 Nord
- Route 167 Sud

0 0.5 1 2 3 4
Kilomètres

19

1:130 000 Ces itinéraires nautiques sont une suggestion de FaunENord, n'hésitez pas à créer vos propres itinéraires!



Circuits de véhicules tout-terrain et de motoneiges

Légende

- ★ Chibougamau
- Sentiers de VTT
- Route 113
- 3e Rue
- Route 167 Nord
- Route 167 Sud

0 2 4 8 12 16
Kilomètres

1:250 000



Ces sentiers sont gérés par le Club de VTT de Chibougamau et le Club d'auto-neige de Chibougamau. L'hiver, c'est plus de 330 km de sentiers fédérés pour les motoneiges qui sont accessibles.

...Avant de partir à l'aventure

Afin de vous assurer de vivre une sortie agréable dans la forêt boréale, nous vous rappelons ces quelques conseils de base pour une expérience en plein air réussie.

- Planifiez et préparez bien vos sorties, pensez à un parcours qui convient à tous les membres du groupe.
- Soyez prêt à faire face aux intempéries et munissez-vous d'un produit contre les insectes.
- Avertissez un proche de votre itinéraire et de l'heure de retour prévue.
- Déplacez-vous sur les sentiers afin de limiter le piétinement.
- Conservez vos déchets avec vous et disposez-en de retour à la maison.
- Laissez la forêt intacte, ne ramassez pas de pierres ou de plantes.
- Respectez la vie sauvage. Observez la faune à distance et ne donner jamais de nourriture à un animal sauvage.



Merci à tous nos collaborateurs

Yves Rioux – Conseiller en promotion de la santé, Santé en Nord
Julie Hébert – Administratrice, Club de course la Meute du Chibougamau
Louis Simard – Membre actif, Club de course la Meute du Chibougamau
Caroline Dionne – Responsable, Club de marche de Chibougamau
Marie-Ève Gosselin – Chargée de projet, Comité du Parc régional Obalski
Martin Gagnon – Responsable des tracés de sentiers, Club de marche de Chibougamau
Guillaume Pellerin – Ancien directeur général par intérim, Escapade boréale
Kim Courcelles – Chargée de projet, FaunENord
Laurie Giroux – Chargée de projet, FaunENord
Dominic Gilbert – Contact, Club de V.T.T. Chibougamau

Photographies : Marie-Ève Duchesne, Martin Gagnon, Louis Simard et Léa St-Pierre Castonguay

