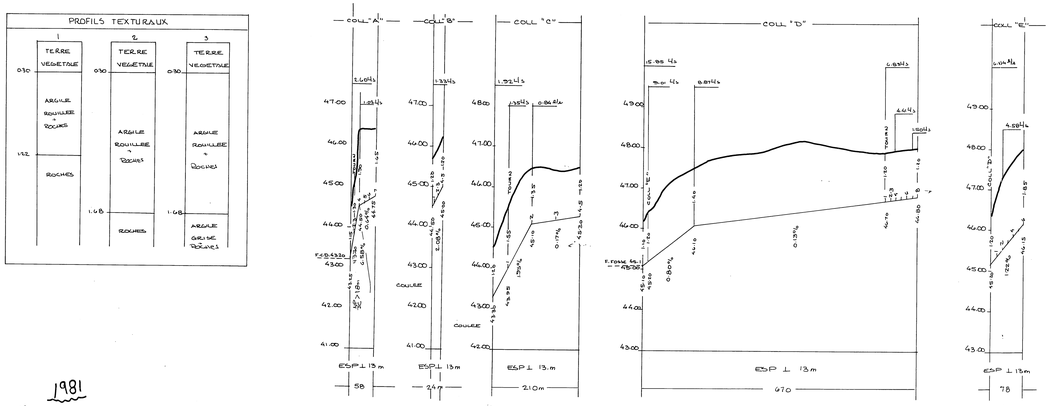

DÉSIGNATION	DRAINS REQUIS											
	POTERIE					POLYÉTHYLÈNE						
	300 mm	250 mm	200 mm	150 mm	100 mm	300 to mm	250 to mm	200 to mm	250 mm	200 mm	150 mm	100 mm
COLLECTEUR												
" A"					148							148
" B"					24							24
" C"					210							210
" D"			532	52	26					618	39	13
" E"					78						26	52
LATERAL												
" A"					1278							1278
" B"					656							656
" C"					775							775
" D"					4003							4003
" E"					3432							3432
TOTAUX			532	52	10522					618	65	10483
GRAND TOTAL	11,184m					11,184m						

E = 13 m

$q = 0.135\ m^3/m/jour$

1981

Coll A 47m x 4"
A-1: 187 m.
A-2: 207 m.
A-3: 183 m.
A-4: 171 m.
A-5: 160 m.
A-6: 147 m.

Coll B: 194 x 4"
B-1: 68 m.
B-2: 139
B-3: 94
B-4: 134
B-5: 92

Coll D: 619 m x 8"
D-1: 531 m.
D-2: 531 m.
D-3: 531 m.
D-4: 531 m.
D-5: 531 m.
D-6: 531 m.
D-7: 531 m.

TOTAL 9476 M

Coll E: 26 m, x 6"
52 m x 4"
E-1: 572
E-2: 572
E-3: 572
E-4: 572
E-5: 572
E-6: 572

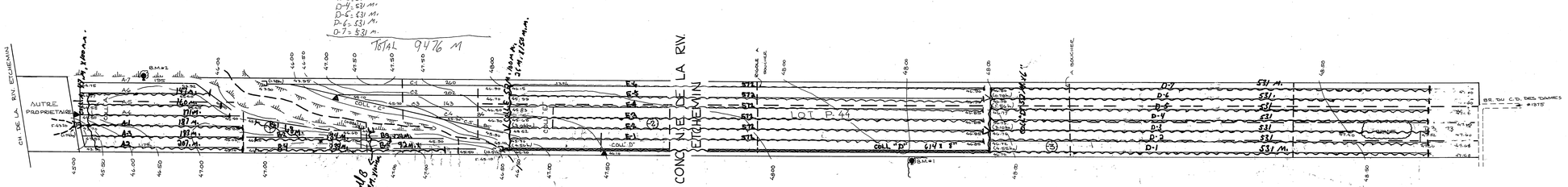

B.M. #2 ELEV. : 46.31
CLOU DE 0.13m DS EPINETTE DE 0.40 ø

B.M.# 1 ELEV. : 48.52
CLOU DE 0.13m DS TREMBLE DE 0.25 ø

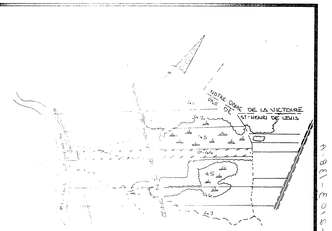

SUPERFICIE TOTALE ÉTUDIÉE : 1 HECTARES
SUPERFICIE TOTALE DRAINÉE : 1 HECTARES

PLAN DE LOCALISATION

ÉCHELLE : 1 20000

RÉF. : 21-L-11-200-0200

UNITÉ DE LONGUEUR = LE MÈTRE

LEGENDE

- Rivière, cours d'eau existant, projeté
- Fosse existant, projeté
- Lac, marécage, étang, gravière
- Drainage souterrain existant
- Conduit souterrain existant
- Drains existants, projetés
- Changement de pente
- Changement de diamètre
- Bouche de décharge
- Diamètre des drains 100, 150, 200, 250, 300
- Limite approximative de bassin versant
- Ligne téléphonique aérienne, souterraine
- Ligne de transmission
- Ligne d'énergie électrique aérienne, souterraine
- Rapide, barrage, chute
- Station de pompage
- Regard, puisard
- Trou de sondage
- Superficie étudiée, drainage interne suffisant
- Courbe de niveau
- Zone boisée, buisson, arbre isolé
- Coulée
- Tas de roches en surface, enterrées
- Limites de zones

ÉCHELLE DU PLAN 1 2000 — 30,0 0 50,0

ÉCHELLE DES PROFILS 1 50 VERT. — 1 5000 HORIZ. — 0,50 1,00 / 50,0 100,0

RÉJEAN RÉMILLARD & ASSOCIÉS
INGÉNIEURS
DRUMMONDVILLE VALLEYFIELD

PROJET PRÉPARÉ POUR LE COMPTE DE

DÛMENT MANDATÉ PAR :
MARCEL ROBERGE
ADD. POST. : 1245 RTE DES ILES, ST HENRI DE LEVIS
CTÉ : LEVIS
TÉL. : 418 - 882 - 2165

LE 23 JUINET 1980

DRAINAGE SOUTERRAIN

FERME MARCEL ROBERGE (02-2103-138-1)

LOT P-44

RANG CONC. N.E. DE LA RN ETCHEMIN

MUNICIPALITÉ DE ST HENRI

COMTÉ MUNICIPAL LEVIS

DISTRICT ÉLECTORAL BEAUCE-NORD

PLAN N° S-2103-138-1 FEUILLE 1 DE 1

MINISTÈRE DE L'AGRICULTURE DU QUÉBEC

SERVICE DE L'HYDRAULIQUE AGRICOLE

DÉPOSÉ LE :

1984 ROBERGE MARCEL