DRAINS REQUIS							
DÉSIGNATION	POTERIE				POLYÉTHYLÈNE		
	8"	6"	4"	10"	8"	6"	4"
A			2450				2450
B			2450				2450
C			2450				2450
D			2450				2450
E			450				450
F			1345				1345
G			550				550
H			470				470
J			1470				1470
K	20	415	5100		290	400	5810
M			1340				1340
N			1370				1370
P			1810				1810
Q			1980				1980
R			3810				3810
S			880				880
T	1310		1360		1310		1360
U			1180				1180
V			1245				1245
W			1940				1940
X			1470				1470
Y			2310				2310
Z			1280				1280
TOTAL	1330	415	41855		1310	400	41855
GRAND TOTAL			45095 PIEDS LIN.				

ÉCHELLES: HOR. 1"=200'
VER. 1"=2'-0"

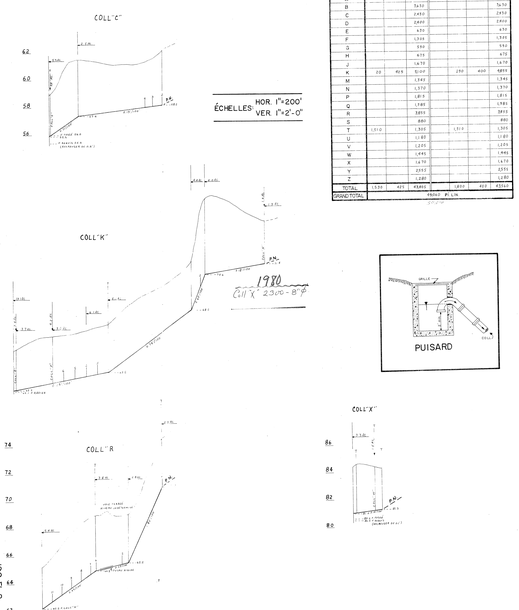

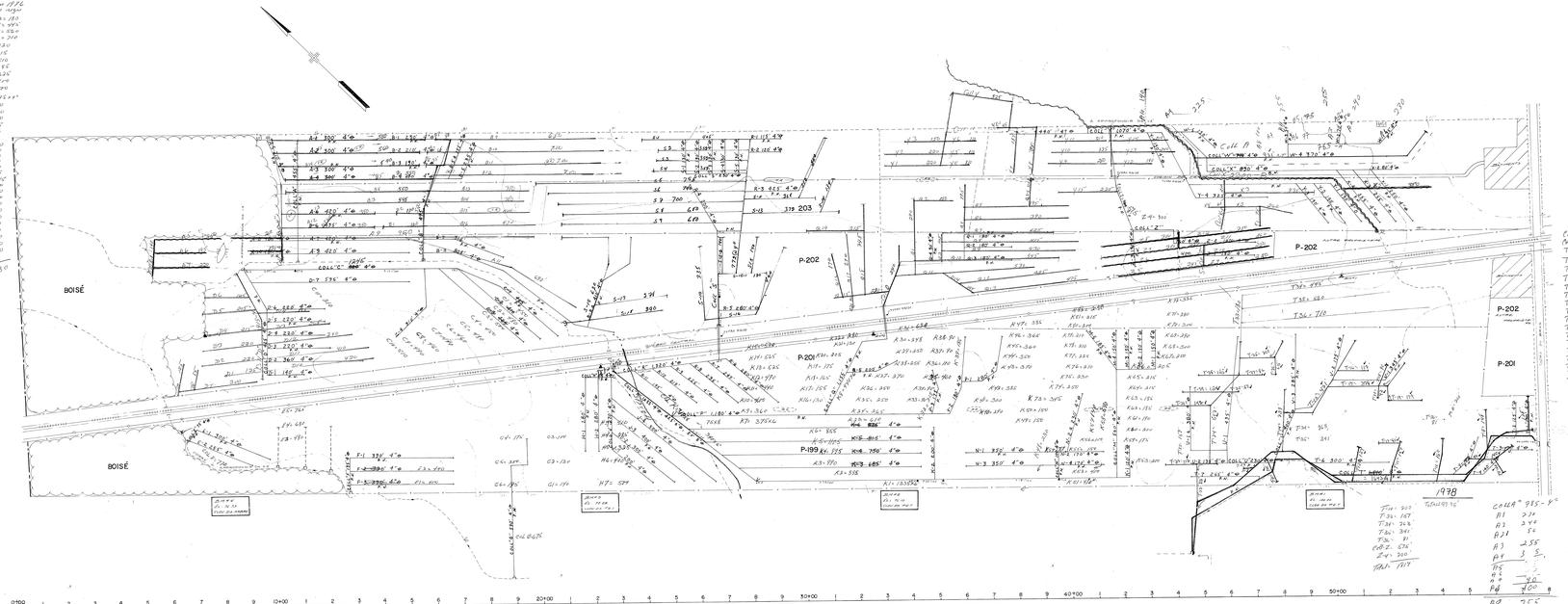

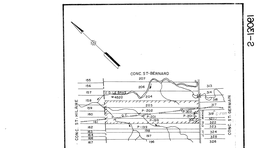

SUPERFICIE TOTALE ÉTUDIÉE: 175.8 ACRES

PLAN DE LOCALISATION

ÉCHELLE: 1:50,000 RÉF: 31 G/11 - 5E

LEGENDE

Rivière, cours d'eau, ruisseau, plusieurs
Fossé, ruisseau, plusieurs
Lac, marécage, étang, plusieurs
Drainage souterrain existant
Conduit souterrain existant
Changement de pente
Changement de pente
Changement de diamètre
Bouche de drainage
Diamètre des drains 4,6,8,10
Ponceau
Ligne téléphonique aérienne souterraine
Ligne de transmission
Ligne électrique
Rigole barrage chute
Rigole barrage
Regard pluvial
Trou de sondage
Superficie étudiée, drainage interne surfaceur
Courbe de niveau
Courbe de niveau, bassin entre route
Courbe
Tas de roches en surface, enlevées
Limite de zones

Groleau, deGuise & Associés
Ingénieurs - Conseils
Montréal

PROJET PAYÉ PAR LE COMPTE DU MINISTÈRE DE L'AGRICULTURE DU QUÉBEC

Direction du Génie — Ministère de l'AGRICULTURE du QUÉBEC

DRAINAGE SOUTERRAIN

FERME: JEAN-GUY MORIN
LOT: P-199,200,P-201,P-202,203
RANG: ST-BERNARD
MUNICIPALITÉ: PAR ST-SIGORE
COMTÉ MUNICIPAL: DORCHESTER
CIRCONSCRIPTION ÉLECTORALE: BEAUCE-NORD

PLAN No S-13061 FEUILLE 1 de 1

APPROUVÉ POUR LE MINISTÈRE QUÉBEC PAR [signature] LE 15 JUIN 1973

CHEF DU DISTRICT NO 3
HYDRAULIQUE AGRICOLE
MINISTÈRE DE L'AGRICULTURE
611, RUE GRANDE
ST-PIE, QUÉBEC
J0H 1W0

2-13061