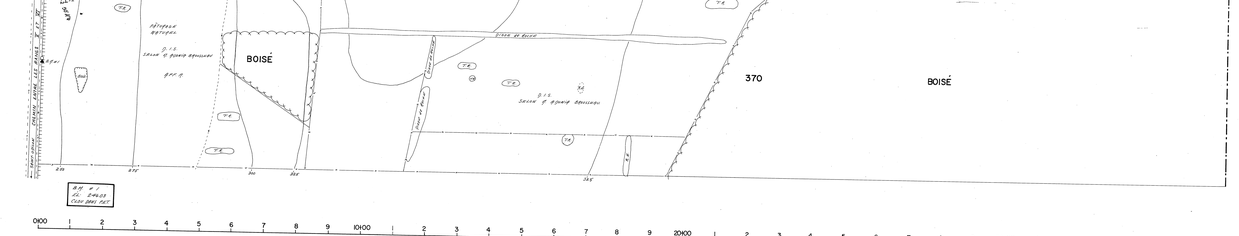

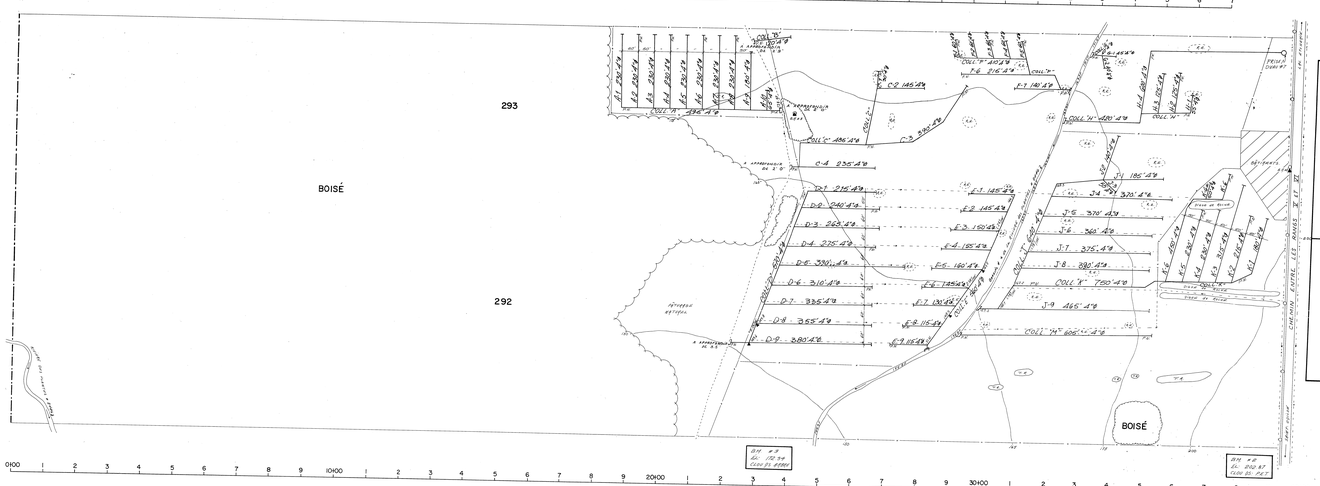



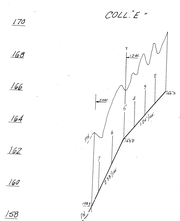

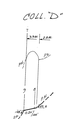

DÉSIGNATION	DRAINS REQUIS					
	POTERIE			POLYÉTHYLÈNE		
	8"	6"	4"	10"	8"	4"
A			2690			2690
B			120			120
C			1285			1285
D			3330			3330
E			1820			1820
F			1525			1525
G			125			125
H			1325			1325
J			2340			2340
K			2420			2420
M			605			605
N			165			165
TOTAL			12625'			12625'
GRAND TOTAL	12625' PI. LIN.					

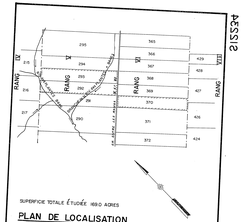

SUPERFICIE TOTALE ÉTUDIÉE 1690 ACRES

PLAN DE LOCALISATION

ÉCHELLE: 1:20,000

REF. 21 L/7 S.E.

LÉGENDE

- Rivière, cours d'eau existant, projeté
- Fossé existant, projeté
- Lac, marécage, étang, gravière
- Drainage souterrain existant
- Conduit souterrain existant
- Drains existants, projetés
- Changement de pente
- Changement de diamètre
- Bouche de décharge
- Numéro des drains 4,6,8,10
- Clôture
- Ligne téléphonique aérienne, souterraine
- Ligne de transmission
- Ligne d'énergie électrique aérienne, souterraine
- Rapide, barrage, chute
- Station de pompage
- Regard, puisard
- Trou de sondage
- Superficie étudiée, drainage interne suffisant
- Courbe de niveau
- Zone boisée, buisson, arbre isolé
- Coulée
- Tas de roches en surface, enterrées
- Limites de zones

Échelle du plan 1:20 000

Groleau, deGuise & Associés
Ingénieurs - Conseils
Montréal

PROJET PRÉPARÉ POUR LE COMPTE DU MINISTÈRE DE L'AGRICULTURE DU QUÉBEC

Le 24-6-75

Direction du Génie — Ministère de L'AGRICULTURE du QUÉBEC

DRAINAGE SOUTERRAIN

FERME: ADONIA BROUSSEAU
LOT: 292 - 293 / 370
RANG: RANG X / RANG VI
MUNICIPALITÉ: PAR ST-ODILON-de-CRANBOURNE
COMTÉ MUNICIPAL: DORCHESTER
CIRCONSCRIPTION ÉLECTORALE: BEAUCE-NORD

PLAN No S12234 — FEUILLE 1 de 1

APPROUVÉ POUR LE MINISTÈRE DU QUÉBEC PAR: J.B. Chouinard LE 3 JUIN 1975

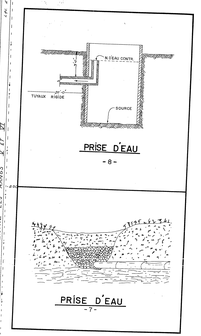

P.E.S.S.12

P.E.S.S.12

2275 BROUSSEAU ADONIA