MUNICIPALITE DE LA PAROISSE DE ST-LAZARE

RANG 2

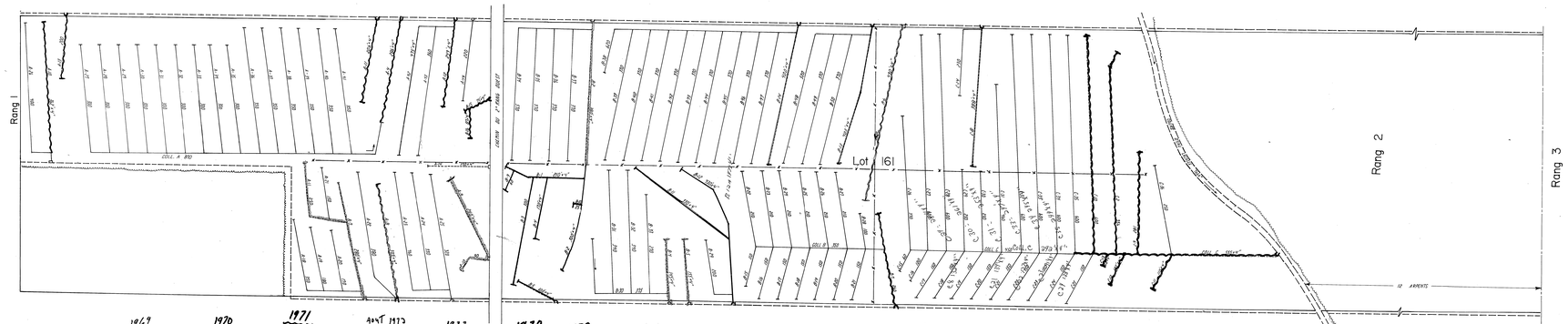

1969
B-2 : 380'
B-4 : 195'
B-5 : 155'
A-10 : 97'
A-9 : 240'
A-7 : 280'
A-11 : 250'
TOTAL : 1540'

1970
A-10 : 363'
A-11 : 266'
A-9 : 256'
A-12 : 248'
TOTAL : 1103

1971
A-13 : 200' x 4"
B-6 : 190'
B-7 : 260'
B-8 : 13'
TOTAL : 963' x 4"

AVANT 1973
A-14 : 170' x 4"
B-1 : 270'
B-2 : 300'
B-3 : 300'
B-4 : 170'
B-5 : 100'
B-6 : 60'
B-10 : 20'
B-11 : 230'
B-12 : 150'
TOTAL : 2076'

1973
A-8 : 217'
C-8 : 388'
B-13 : 995'
B-14 : 400'
1500

1978
H-30 : 250'
A-15 : 75'
A-16 : 87'
Ed de : 555'
C-7 : 560'
C-9 : 261'
C-10 : 600'
C-11 : 110'
C-12 : 165'
C-13 : 36'
2658
300
TOTAL 2955

1978
F-2 : 70' x 4"
F-11 : 230
300 Tuyau neuf

PARTIE du Bas (tableau)
AVANT 1973
Ed H : 155' x 4"
H-2 : 65'
H-7 : 65'
H-3 : 200'
H-5 : 200'
H-6 : 150
H-8 : 150
H-9 : 150
H-10 : 50'
H-11 : 50'
H-12 : 200'
H-13 : 175'
H-14 : 175'
H-15 : 185'
H-16 : 85'
H-17 : 85'
H-18 : 100'
H-19 : 135'
H-20 : 85'
H-21 : 85'
H-22 : 185'
H-23 : 175'
H-24 : 175'
H-25 : 175'
H-26 : 185'
H-27 : 200'
H-28 : 200'
H-29 : 200'
H-30 : 200'
H-31 : 200'
H-32 : 185'
H-33 : 185'
H-34 : 185'
H-35 : 185'
H-36 : 185'
H-37 : 185'
H-38 : 185'
H-39 : 185'
6203' (1150) → Partie du haut
TOTAL 7353

1976
S-2096 : 1849
S-2096-A (H-40 : 60', H-41 : 98')
TOTAL 1979'

1975
H-29 : 785' x 4"
H-30 : 42'
H-31 : 36'
H-34 : 34'
H-31 : 92'
H-32 : 96'
H-33 : 20'
H-34 : 385'
H-35 : 335'
H-36 : 340'
H-37 : 251'
H-38 : 56'
H-39 : 20'
TOTAL 4312
80 Tuyau neuf
4392'

1975
H-28 : 204' x 4"
H-35 : 20'
H-36 : 20'
H-37 : 20'
80

Ed de 393' x 4"
C-15 : 123' x 4"
C-25 : 123' x 4"
C-26 : 123' x 4"
C-27 : 123' x 4"
C-29 : 128'
C-28 : 209'
C-30 : 241'
C-31 : 247'
C-32 : 297'
C-33 : 296'
C-35 : 439'
B-13-A : 169' x 4"
TOT. 2647' x 4"

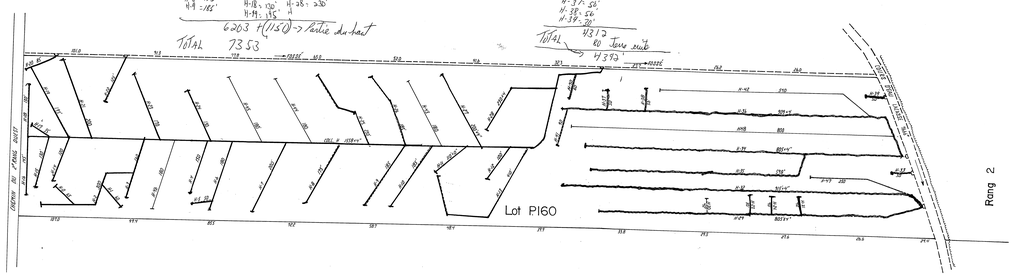

PLAN DE LOCALISATION

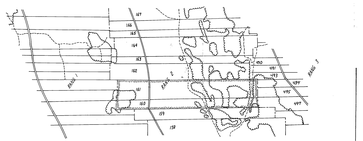

REF : 21-L10-010-0701 (N.D.)

ECHELLE 1/2000

DESIGNATION	Drains existants 6"	Drains existants 4"	Drains projetés 6"	Drains projetés 4"
Coll. A	—	2804	—	9465
Coll. B		4172		11135
Coll. C		2631		7350
Coll. H		10740		2310
TOTAL		20347		30240
Grand TOTAL	50587			

RÉFÉRENCE

ROUTE	
DRAINAGE SOUTERRAIN EXISTANT	
DRAINS EXISTANTS PROJETÉS	
COURS	

REVISION DES PLANES 2-VOTE ANTERIOR NOUV. 79-07-10
3-VOTE UNIQUE, LONGITUDE, 80-12-01

HYDRAULIQUE AGRICOLE

Ministère de L'AGRICULTURE des Pecheries et de L'alimentation

DRAINAGE SOUTERRAIN

Ferme M. G. L.

EGIDE LABONTE

LOT 161-162
RANG 2
MUNICIPALITE DE LA PAROISSE DE ST-LAZARE
COMTE DE BELLECHASSE
DISTRICT ELECTORAL DE BELLECHASSE
19030 LABONTE EGIDE (J.)

RELEVÉ PAR / LAFLEUR R. VERREAULT
PRÉPARÉ PAR / R. LAVIGNE R. VERREAULT
TRACÉ PAR / JOHANNE TURGEON
REVISÉ PAR / PIERRE TURGEON TECH

PLAN No S-1516-050-B FEUILLE / DE /

APPROUVÉ PAR
BUREAU DES RENSEIGNEMENTS AGRICOLES
LE 15 AVRIL 1980
ST-CHARLES

ECHELLE 1"=100'

B-020-1516-2