DESIGNATION	POTERIE 250mm	200mm	150mm	100mm	POLYETHYLENE 250mm	200mm	150mm	100mm	75mm	50mm
COLLECTEUR										
"A"				166						166
"B"		31	41	96				72		96
"C"			67	108				13	54	108
"D"				318						318
"E"				54						54
LATERAL										
"A"				2312						2312
"B"				5097						5097
"C"				3534						3534
"D"				2510						2510
"E"				436						436
TOTAUX		31	108	14631				85	54	14631
GRAND TOTAL	14770				14770					

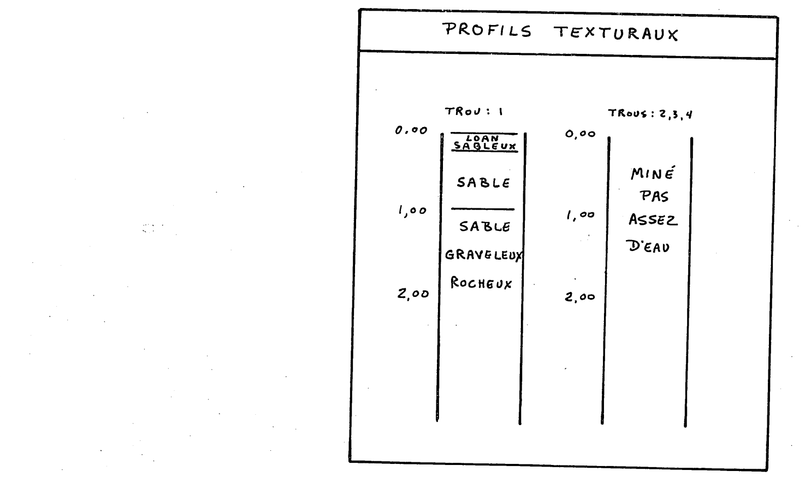

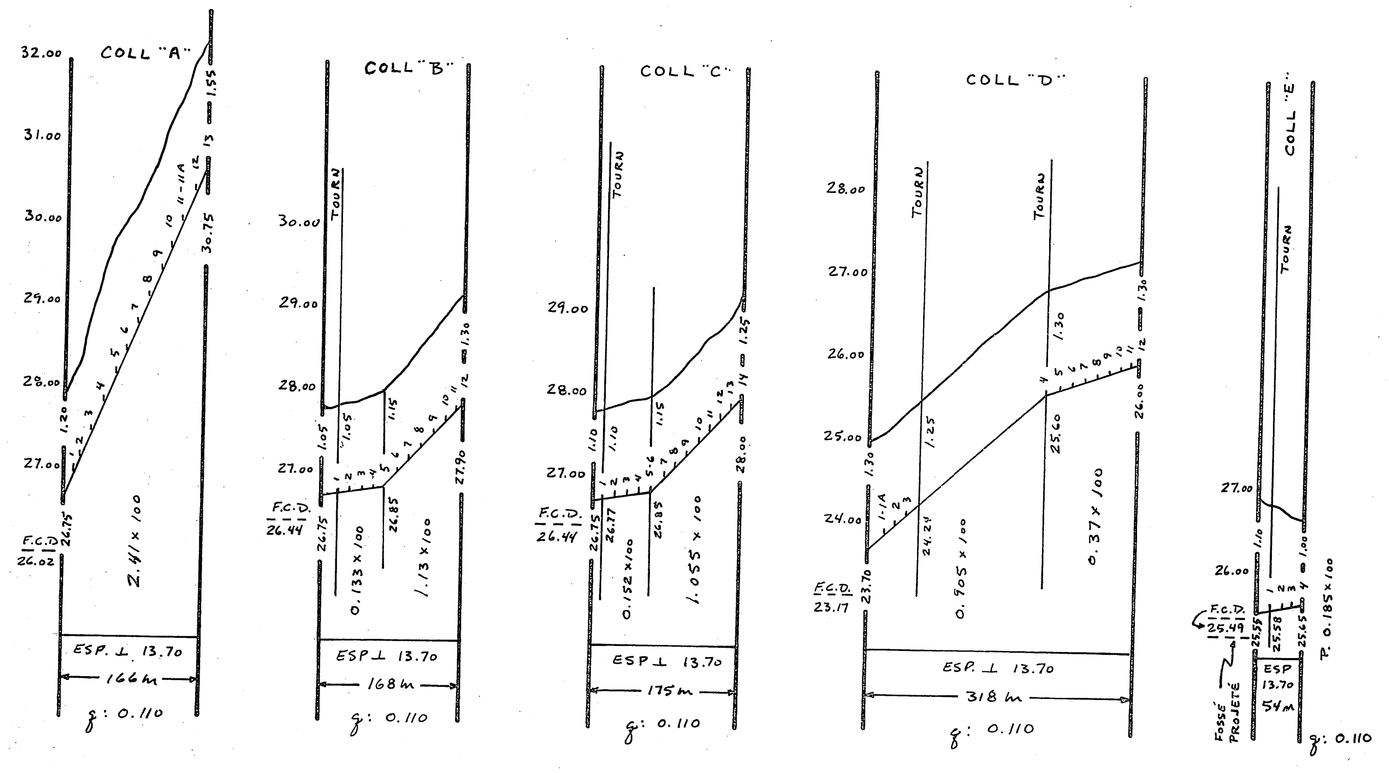

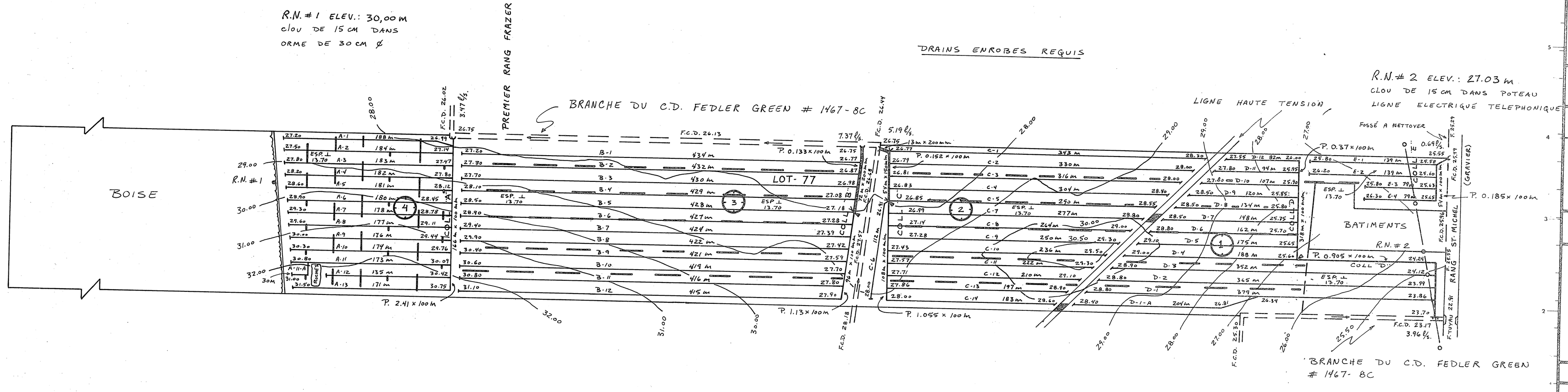

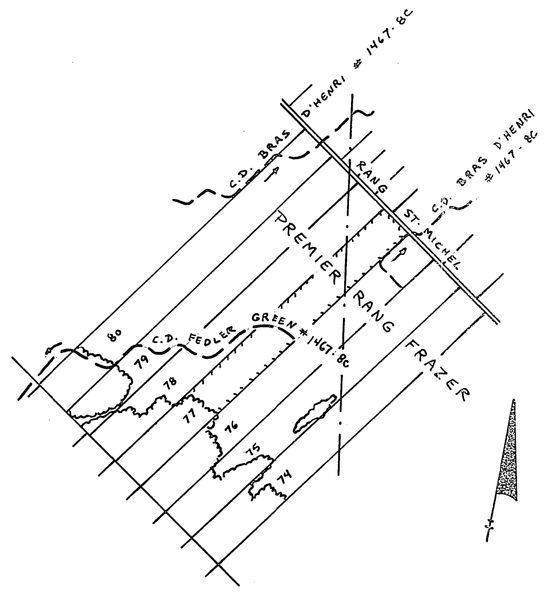

SUPERFIE TOTALE ETUDIEE : 22.26 HECTARES

PLAN DE LOCALISATION

ECHELLE 1/20,000

REF. 21 L/11 S.E. 21 L/11 S.O. 21 L/6 N.O.

LEGENDE

- Riviere cours d'eau existant projete
- Fosse existant projete
- Lac marecage etang graviere
- Drainage souterrain existant
- Conduit souterrain existant
- Drains existants projetes
- Changement de pente
- Changement de diametre
- Bouche de decharge
- Diametre des drains 4, 6, 8, 10
- Limite approximative de bassin versant
- Ligne telephonique aerienne souterraine
- Ligne de transmission
- Ligne d'energie electrique aerienne souterraine
- Rapide barrage chute
- Station de pompage
- Regard puisard
- Trou de sondage
- Superficie etudiee drainage interne suffisant
- Courbe de niveau
- Zone boisee, buisson, arbre isole
- Coulee
- Tas de roches en surface enterrees
- Limites de zones

ECHELLE DU PLAN 1:2000

ECHELLE DES PROFILS 1:50 VERT. 1:5000 HORIZ.

GUY AREL
ingenieur
drummondville
819-478-2723

MARCEL POIRIER & FILS INC

DUMENT MANDATE PAR: ARMAND LACHANCE

ADD. POST. 631 Rang Iberville Neubois
CTE St-Narcisse, Lotbiniere
TEL : 1-418-475-6378

LE 20 mai 1983

DRAINAGE SOUTERRAIN

FERME ARMAND LACHANCE
LOT 77
RANG ST-MICHEL
MUNICIPALITE ST-NARCISSE
COMTE MUNICIPAL : LOTBINIERE
DISTRICT ELECTORAL : LOTBINIERE

PLAN No PRODUCTEUR AGRICOLE 02 2811 067 4

FEUILLE 1 DE 1

MINISTERE DE L'AGRICULTURE DU QUEBEC

SERVICE DE L'HYDRAULIQUE AGRICOLE

DEPOSE LE 26 MAI 1983

LACHANCE ARMAND