








Composantes du projet

-  Secteur d'implantation projeté du nouveau poste
-  Corridor d'implantation étudié



Infrastructures

-  Route nationale ou secondaire
-  Autre route ou chemin

Postes et lignes de transport

-  120 kV
-  735 kV
-  Numéro de circuit (couleur de la tension)

Limites

-  Municipalité régionale de comté (MRC)
-  Municipalité

Nouveau poste à 735-120 kV
dans la région de Lanaudière

Secteur et corridor d'implantation

Sources :

Adresses Québec, MERN Québec, 1er avril 2022
BDTQ, 1/20 000, MRNF Québec, 2007
BGTÉ, Hydro-Québec, mai 2022
SDA, 1/20 000, MERN Québec, janvier 2022
Données de projet, Hydro-Québec, octobre 2022

Cartographie : Géomatique, Hydro-Québec
Fichier : 7629_hq_043_z_implant_221123.mxd

0 1 2 km

MTM, fuseau 8, NAD83 (SCRS)

Novembre 2022

Préliminaire

