

49, RUE DES REMPARTS

MAISON LOUIS-JOSEPH-DE MONTCALM



INVENTAIRE ET SURVEILLANCE ARCHÉOLOGIQUES, 2021

Rapport final



49, rue des Remparts

Maison Louis-Joseph-De Montcalm

Inventaire et surveillance archéologiques, 2021

Ethnoscop  
2022



**ENTENTE**  
DE DÉVELOPPEMENT CULTUREL



©2022  
Ville de Québec  
Tous droits réservés

ISBN : 978-2-89552-210-2

Page couverture : Inventaire en cours au 49, rue des Remparts, vue vers le sud-ouest  
(VDQ2131-21-NUM1-01)

# TABLE DES MATIÈRES

---

|   |     |
|---|-----|
| LISTE DES FIGURES .....   | V   |
| LISTE DES PHOTOGRAPHIES.....  | VII |
| LISTE DES PLANS .....   | VII |
| LISTE DES PARTICIPANTS .....  | IX  |
| 1. INTRODUCTION .....   | 1   |
| 2. CADRE HISTORIQUE .....   | 3   |
| 2.1 Sur les terres de Louis Hébert .....  | 3   |
| 2.2 Hôtel particulier de Nicolas Lanouiller .....   | 7   |
| 2.3 La maison où résida Montcalm.....   | 10  |
| 2.4 Partage en quatre résidences .....  | 23  |
| 3. INTERVENTIONS ARCHÉOLOGIQUES ANTÉRIEURES.....  | 33  |
| 4. RÉSULTATS .....  | 37  |
| 4.1 XX <sup>e</sup> siècle .....  | 41  |
| 4.1.1 Aménagement d'une allée de pavés .....  | 41  |
| 4.1.2 Aménagement d'une allée de béton .....  | 41  |
| 4.1.3 Installation de conduites .....   | 44  |
| 4.2 XIX <sup>e</sup> siècle.....  | 45  |
| 4.2.1 Aménagement d'une allée de pierres.....   | 45  |
| 4.2.2 Rehaussement.....   | 51  |
| 4.3 XVIII <sup>e</sup> siècle.....  | 53  |
| 5. CONCLUSION ET RECOMMANDATIONS .....  | 57  |
| BIBLIOGRAPHIE .....   | 59  |
| ANNEXES   |     |
| ANNEXE 1 : PLANS ANCIENS RETRACÉS   |     |
| Plan 1. Tracé du plan de Beaujours en 1713 sur la trame actuelle  |     |
| Plan 2. Tracé du plan Aveu de dénombrement du fief de Sault-au-Matelot du 20 août 1737<br>sur la trame actuelle |     |
| Plan 3. Tracé d'un plan anonyme de 1775 sur la trame actuelle   |     |
| Plan 4. Tracé du plan de Vondenvelden de 1798 sur la trame actuelle   |     |
| Plan 5. Tracé du plan de Henderson de 1852 sur la trame actuelle  |     |
| Plan 6. Tracé du plan de Sanborn de 1875 sur la trame actuelle  |     |
| ANNEXE 2 : MATRICE ÉVÉNEMENTIELLE   |     |
| ANNEXE 3 : INVENTAIRE DES ARTEFACTS ET DES ÉCOFACTS   |     |
| ANNEXE 4 : CATALOGUE DES PHOTOGRAPHIES  |     |



## LISTE DES FIGURES

---

|           |   |    |
|-----------|---|----|
| Figure 1  | Jean Bourdon, « Vray plan du haut et bas de Québec comme il est en lan 1660 » (Archives nationales d'outre-mer [ANOM] DAFCAOM03_03DFC0341C01_H).....  | 4  |
| Figure 2  | Robert de Villeneuve, « Carte des Environs de Quebec en la Nouvelle France Mezuré sur le lieu très exactement en 1685 et 86 par le Sr Devilleneuve Ingénieur du Roy » (ANOM DAFCAOM03_03DFC0349B01_H) ..... | 5  |
| Figure 3  | Josué Dubois Berthelot de Beaucours, clos tant inculte que vague du Séminaire, 1713 (ANOM DAFCAOM03_03DFC0387A09_H) – l'aire d'intervention est en magenta. ....  | 6  |
| Figure 4  | Gaspard-Joseph Chaussegros de Léry, plan de l'anse de la Canoterie, 1732 (ANOM DAFCAOM03_03DFC0411C01_H) .....  | 8  |
| Figure 5  | « <i>Plan of Montcalm-house</i> », 1775 (Archives du Séminaire de Québec [ASQ] z-141_v) .....   | 12 |
| Figure 6  | Louis Corbin, plan de la propriété adjudgée à George Allsopp, 1775 (ASQ z-273).....   | 13 |
| Figure 7  | Maison Montcalm et cimetière des Picotés sur le plan-relief Duberger, vers 1808 (Guay 1985 : 24-26) .....   | 15 |
| Figure 8  | William Vondenvelden, « <i>A Plan of the Property of George Allsopp</i> », 1798 (Bibliothèque et Archives nationales du Québec [BAnQ] CN301,S262,DS.N.2) .....  | 18 |
| Figure 9  | Joseph Bouchette, « <i>City of Quebec</i> », 1815 (Éditions Élysée) .....   | 19 |
| Figure 10 | James Pattison Cockburn, entrée principale du cimetière des Picotés au coin des rues Saint-Flavien et Saint-Joachim, vers 1829 (Bibliothèque et Archives Canada [BAC] Collection Peter Winkworth).....      | 20 |
| Figure 11 | James Pattison Cockburn, « <i>Hotel Dieu from the Battery</i> », 1830 (Royal Ontario Museum [ROM] 942.48.75) .....  | 21 |
| Figure 12 | William Holloway, rue des Remparts depuis la maison Montcalm avec le cimetière et les jardins de l'Hôtel-Dieu, 1847 (BAC 4128371) .....   | 21 |
| Figure 13 | James Pattison Cockburn, « <i>Montcalm House</i> », 1929 (ROM 942.48.81) .....  | 22 |
| Figure 14 | James Pattison Cockburn, « <i>Montcalm House from the Battery</i> », 1830 (ROM 942.48.80) .....   | 22 |
| Figure 15 | Alexander Jamieson Russell, « <i>Montcalm's House</i> », 1834 (BAnQ 3Q_E6S8SS1SSS0547D02078PD8), rehaussé de couleur par Robert Côté .....  | 23 |
| Figure 16 | William Henderson, « <i>Plan of Montcalm House</i> », 1852 (BAnQ 03Q_CN301S049D12249) .....   | 24 |
| Figure 17 | C. Wurtele, résidences et cours en façade sur la rue des Remparts, 1897 (BAnQ 03Q_P546D3P13).....   | 28 |
| Figure 18 | Thaddée Lebel, résidences aux nos 49 et 51, rue des Remparts, 1930 (BAnQ 03Q_P600S6D1P0303) .....   | 29 |
| Figure 19 | Fairchild, vue aérienne verticale des jardins de l'Hôtel-Dieu et de l'îlot entre la rue Hamel et la rue Saint-Flavien, vers 1930 (ligne R41 no 9, BAnQ E21,S110,SS1,SSS2) .....                             | 30 |
| Figure 20 | Laroche & Déry, plan masse pour la restauration des toitures, 1972 (AVQ) .....  | 31 |
| Figure 21 | Zone à potentiel archéologique préhistorique (Ethnoscop 1998) .....   | 34 |
| Figure 22 | Coupe stratigraphique de la paroi ouest de la sous-opération 1A.....  | 49 |
| Figure 23 | Coupe stratigraphique de la paroi sud de la sous-opération 1B.....  | 50 |



## LISTE DES PHOTOGRAPHIES

---

|          |   |    |
|----------|---|----|
| Photo 1  | Vue vers le nord-ouest de la sous-opération 1B en cours de fouille (VDQ2131-21-NUM1-30) | 38 |
| Photo 2  | Lit de pose des pavés, vue vers le sud (VDQ2131-21-NUM1-03)                             | 41 |
| Photo 3  | Ancienne allée de béton dans la sous-opération 1A (VDQ2131-21-NUM1-06)                  | 42 |
| Photo 4  | Quelques-uns des artefacts des lots 1A2 et 1A3 (photo Isabelle Hade)                    | 43 |
| Photo 5  | Conduites de métal perçant le mur de fondation, vue vers le sud (VDQ2131-21-NUM1-41)    | 44 |
| Photo 6  | Surface de calcaire schisteux présente dans la sous-opération 1B (VDQ2131-21-NUM1-20)   | 46 |
| Photo 7  | Quelques-uns des artefacts du lot 1A5 (photo Isabelle Hade)                             | 47 |
| Photo 8  | Quelques-uns des artefacts du lot 1B5 (photo Isabelle Hade)                             | 48 |
| Photo 9  | Quelques-uns des artefacts des lots 1B6 à 1B8 (photo Isabelle Hade)                     | 52 |
| Photo 10 | Fin de la fouille du lot 1B9 (VDQ2131-21-NUM1-52)                                       | 53 |
| Photo 11 | Certains des artefacts du 1B9   | 54 |
| Photo 12 | Partie est du mur de fondation 1A100  | 55 |
| Photo 13 | Partie ouest du mur de fondation 1A100  | 55 |

## LISTE DES PLANS

---

|        |  |    |
|--------|--|----|
| Plan 1 | Localisation générale  | 2  |
| Plan 2 | Localisation des interventions antérieures et des sites archéologiques à proximité | 35 |
| Plan 3 | Localisation des sous-opérations   | 39 |



## LISTE DES PARTICIPANTS

---

### **DIRECTION**

#### *Ville de Québec*

#### **Service de la culture et du patrimoine**

|                 |   |
|-----------------|---|
| Serge Rouleau   | Archéologue                             |
| Caroline Parent | Archéologue                             |
| Michel Marcoux  | Technicien à la recherche en patrimoine |

#### **Service de l'ingénierie**

|                      |                                 |
|----------------------|---------------------------------|
| Gilles Tremblay      | Technicien en arpentage         |
| Louis-Philippe Jobin | Préposé aux relevés d'arpentage |

### **RÉALISATION**

#### *Ethnoscop*

|                   |  |
|-------------------|--|
| Martin Royer      | Responsable de projet, réviseur du rapport                                 |
| Michel Huot       | Archéologue historien, rédacteur des sections 1 et 3 à 5                   |
| Anne Laberge      | Technicienne-archéologue   |
| Olivier Pilette   | Technicien-archéologue   |
| Isabelle Hade     | Spécialiste en culture matérielle  |
| Liliane Carle     | Géographe-cartographe  |
| Stéphanie Goyette | Éditrice du rapport  |
| Michelle Dubé     | Adjointe administrative  |
| Robert Côté       | Géohistorien, rédacteur de la section 2 et traçage des plans de l'annexe 1 |



## 1. INTRODUCTION

---

Une excavation afin de régler un problème d'infiltration d'eau en façade du 49, rue des Remparts a été précédée d'un inventaire et accompagnée d'une surveillance archéologique (plan 1). Le bâtiment correspond à la maison Louis-Joseph-De Montcalm, classée immeuble patrimonial en 1973. L'inventaire (opération 1) a été mené du 26 au 29 octobre 2021. Pour compléter le mandat, une surveillance archéologique (opération 2) a été effectuée le 3 novembre, lors de l'excavation par l'entrepreneur d'une partie de l'allée menant de la rue à la porte d'accès aux appartements.

Au cours des travaux, un premier sondage fut positionné devant l'entrée, puis un second un peu plus au nord en bordure du trottoir. Une partie de cette résidence fut bâtie en 1725 et servit d'habitation à Louis-Joseph de Saint-Véran, marquis de Moncalm-Gozon, de décembre 1758 à juin 1759. Ce corps de logis fut aussi occupé par des militaires britanniques ou allemands de 1775 à 1779. De plus, on y trouvait régulièrement des officiers au début du XIX<sup>e</sup> siècle. Il était donc possible de découvrir des traces de l'occupation militaire des lieux.

L'inventaire et la surveillance archéologique ont été réalisés sous le permis de recherche archéologique 21-Ethn-35. L'enregistrement des données a été effectué suivant le système de Tikal. Les données récoltées lors du mandat ont été notées sur des fiches normalisées et adaptées aux sols et aux vestiges immobiliers, tandis que les références d'arpentage ont été colligées dans un carnet d'arpentage. Les travaux ont fait l'objet d'une couverture photographique exhaustive. Enfin, les sondages ont été couverts par des relevés géoréférencés et transférés sur un fichier Acad afin de produire un plan de l'intervention.



MAISON MONTCALM  
INVENTAIRE ET SURVEILLANCE ARCHÉOLOGIQUES

PLAN 1  
LOCALISATION GÉNÉRALE



AIRE D'INTERVENTION



Source : Ministère des Ressources naturelles et de la Faune,  
Carte topographique n° 21L14-200-0102  
© Gouvernement du Québec  
SCOPQ Fuseau 7, NAD83 SCRS et C-GVD28 (NMM)

0 200 400 m  
ÉCHELLE : 1/20 000

VDQ2131  
ethno-scop

## 2. CADRE HISTORIQUE

---

Le cadre historique concerne le site et les environs de la maison Montcalm érigée sur la rue des Remparts. Outre les plans anciens répartis dans le texte sous la forme de figures, certains ont été retracés et se trouvent dans l'annexe 1.

### 2.1 Sur les terres de Louis Hébert

La donation à Louis Hébert et à sa famille d'une « certaine portion de terre comprise dans l'enceinte d'un clos au lieu de Québec » s'est transformée en 1626 en un fief noble décrit ainsi : « [...] de toutes Les terres Labourables deffrichées et Comprises dans l'Enclos dud. hebert, Ensemble La Maison et batimens ainsy que Le tout S'Etend et Comporte, audit lieu de Quebec, Sur la Grande Riviere ou fleuve Saint Laurent pour En jouir en fief noble, Le tout Relevant du fort et Chateau de Quebec [...] » (foi et hommage de 1737). Le fief noble et les autres propriétés de Louis Hébert font l'objet d'un partage en 1634 et la majeure partie du fief revient à Guillemette Hébert et Guillaume Couillard, qui céderont une parcelle de terrain pour la construction de l'église paroissiale en 1645 (figure 1).

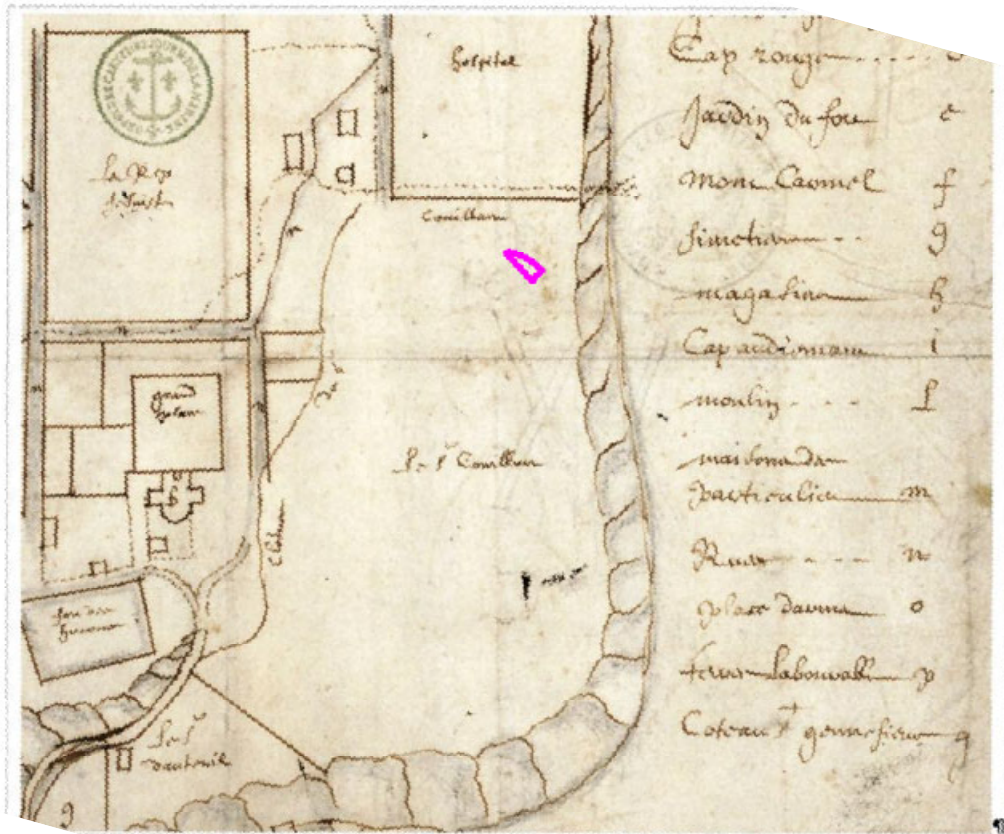


Figure 1 Jean Bourdon, « Vray plan du haut et bas de Québec comme il est en lan 1660 » (ANOM DAFCAOM03\_03DFC0341C01\_H) – le nord est à droite et l'emplacement approximatif de l'aire d'intervention est en magenta.

À la suite du décès de Guillaume Couillard, Guillemette Hébert consent à céder en 1666 à Mgr François de Montmorency-Laval, pour un montant de 4000 livres, la plus large portion du fief noble pour la fondation d'un séminaire :

[...] fief noble et enclos de terre en la haute ville de Québec sur lequel y a maison et étables, jardins et terres labourables, borné d'un côté aux terres de l'église qui les sépare par la cloture qui est entre les deux, d'autre côté le long de la grande rivière St-Laurent et de celle de St-Charles, d'un bout aux terres du sieur d'Auteuil et d'autre bout au clos des R. M. Hospitalières, et aux autres terres appartenantes à la dite dame Couillard qui les sépare par un petit ruisseau qui descend dans le clos des dites R. M. Hospitalières, et généralement tout ce qui est contenu dans le d. enclos de terre [...] (Roy 1927 : 1-2)

Un plan daté de 1670 laisse croire que les jardins sont établis dans les portions les plus à l'est, alors que le clos entourant la ferme semble dévolu aux champs cultivés et au pâturage dans une partie du terrain cependant considérée inculte. Le fief noble du Sault-au-Matelot (figure 2) est légué à titre de donation par Mgr François de Montmorency-Laval au Séminaire des missions étrangères en 1680 : « [...] d'un Emplacement de terre contenant environ feize arpens fcitué en cette d. ville fur lequel jls ont fait bafitir les maifons qui composent led. fem<sup>re</sup> [...] » (BAnQ, Greffe de Romain Becquet du 5 novembre 1680).



Figure 2 Robert de Villeneuve, « Carte des Environs de Quebec en la Nouvelle France Mezuré sur le lieu très exactement en 1685 et 86 par le Sr Devilleneuve Ingénieur du Roy » (ANOM DAFCAOM03\_03DFC0349B01\_H) – l'emplacement approximatif de l'aire d'intervention est en magenta.

Devant les menaces d'invasion, les autorités militaires font fortifier la ville et une palissade de pieux est érigée en 1690 au sommet de la falaise donnant au-dessus de l'anse de la Canoterie. Depuis cette anse, un sentier permet de gravir la dénivellation vers une porte protégée par la palissade qui prend la forme d'un demi-bastion<sup>1</sup>.

<sup>1</sup> Cette porte aurait été localisée devant l'actuelle rue de la Ménagerie.

Accaparés par les communautés religieuses, les terrains à lotir se font rares à la Haute-Ville; le Séminaire consent à l'ouverture de rues sur son fief. Les rues Sainte-Famille, Saint-Joseph, Saint-François, Saint-Flavien et Saint-Joachim sont tracées (figure 3). C'est au voisinage de la rue Sainte-Famille que les premières constructions seront implantées.

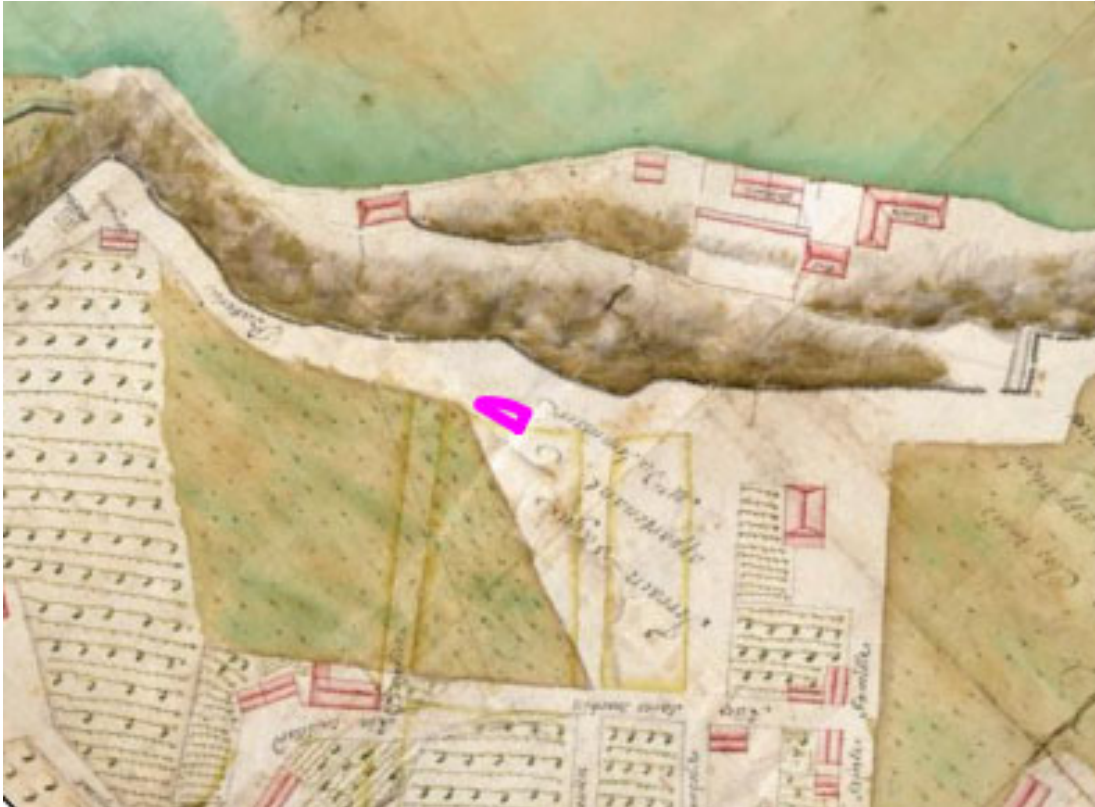


Figure 3 Josué Dubois Berthelot de Beaucours, clos tant inculte que vague du Séminaire, 1713 (ANOM DAFAOM03\_03DFC0387A09\_H) – l'aire d'intervention est en magenta.

En raison de la fermeture du premier cimetière dans la côte de la Montagne et du nombre croissant des sépultures autour de la cathédrale Notre-Dame ainsi que dans le cimetière de l'Hôtel-Dieu, les autorités envisagent en 1701 l'aménagement d'un nouveau cimetière pour la paroisse. Le choix est porté sur une parcelle de terrain de 51 toises de long (306 pieds français) à la limite ouest du fief Sault-au-Matelot entre la rue Saint-Joachim et le sommet de la falaise; le cimetière rejoint en profondeur la muraille qui clôt les jardins et terrains de l'Hôtel-Dieu. Le nouveau cimetière prend le nom de cimetière des Picotés à la suite d'une épidémie de petite vérole qui décime des communautés autochtones comme des citoyens de la ville en 1703. Elle renvoie à une épidémie de grippe qui faucha une centaine de vies à Québec en 1701.

## 2.2 Hôtel particulier de Nicolas Lanoullier

Après le lotissement des clos du Sault-au-Matelot au tournant du XVIII<sup>e</sup> siècle, les concessions de lots à bâtir se font plus nombreuses au cours des années 1720. Avec la concession de Mr de Ladurantaye<sup>2</sup>, le profil du chemin qui passe le long de la côte (rue des Remparts) est fixé par les nouvelles concessions à l'est et à l'ouest de la rue Sainte-Famille. Un emplacement de 50 pi sur 128 pi donnant sur la rue Saint-François est concédé au sculpteur Noel Levasseur et un emplacement voisin de 50 pi sur 120 pi donnant sur la rue Saint-Flavien est concédé au menuisier Joseph Hains (lots 2951 et 2960, ASQ, Greffe d'Étienne Dubreuil du 18 juillet 1724). Il est mentionné que ces deux maîtres-artisans occupaient déjà les lieux.

Un peu plus à l'ouest, là où le sommet de la falaise effectue un renflement au sud, le Séminaire fait la concession d'un premier emplacement le 8 juillet 1724 au lieutenant de la marine François Héroult sieur de Gourville et de Saint-Michel. Un second emplacement contigu lui est octroyé le 3 mai 1725 : « [...] "la situation du lieu ne le permettant pas", le Séminaire lui concède le même terrain, mais agrandi comme suit : "121 pieds de front à prendre depuis l'angle du Nord-Est du cimetière de la paroisse jusqu'à l'angle de la rue Saint-Flavien et 65 pieds de profondeur en suivant la clôture dudit cimetière et aussy 65 pieds depuis la dite rue en montant le long d'icelle"[...] » (Gaumont 1973).

Dans l'aire d'intervention, le maçon Jacques Deguise dit Flamand entreprend la construction d'une maison en pierre selon les plans de l'ingénieur militaire Gaspard Chaussegros de Léry<sup>3</sup> : « [...] la maçonnerie d'une maison rendue dedans et crépie dehors, avec 2 cheminées, d'après le plan de monsieur de Léry [...] » (BAnQ, Greffe de Florent LaCetière du 3 juin 1725). Un autre marché est passé en décembre pour des travaux intérieurs : « [...] faire un plafond et les cloisons de sa maison, au bas de la rue Saint-Flavien [...] » (BAnQ, Greffe d'Étienne Dubreuil du 29 décembre 1725). Décrivant un angle en retrait de l'alignement du chemin de la côte, la résidence de 42 pi sur 30 pi comporte un seul étage et serait érigée au-dessus d'une cave voûtée.

En raison sans doute de difficultés à honorer ses engagements financiers, la propriété fait l'objet d'une sentence de saisie en octobre 1726 et est adjugée à Nicolas Lanoullier de Boisclerc<sup>4</sup> en janvier 1727. La propriété est alors ainsi décrite :

[...] située en cette haute ville contenant 121 pieds de front sur la rue qui règne le long des fortifications depuis l'angle du nord-est du cimetière de la paroisse jusqu'à l'angle de la

---

<sup>2</sup> Son emplacement de 80 pieds sur 100 au pied de la rue Sainte-Famille, la censive 74, lui a été concédé en 1700 et il y a fait ériger sa résidence coiffée d'un toit mansardé. Cet édifice se démarque par son volume des nouvelles constructions environnantes.

<sup>3</sup> Il est plausible que le financement des constructions passe par l'intermédiaire de l'agent des trésoriers généraux de la Marine, membre du Conseil Supérieur et agent de la Compagnie des Indes, Nicolas Lanoullier de Boisclerc, d'où la participation de Chaussegros de Léry dans l'élaboration des plans.

<sup>4</sup> On a reproché à Lanoullier de « faire trop largement crédit à un trop grand nombre de débiteurs d'une solvabilité douteuse » (Standen 1974 : 381).

rue Saint-Flavien et 65 pieds de profondeur en suivant la clôture dudit cimetière et pareille profondeur de 65 pieds depuis l'angle de ladite rue Saint-Flavien en montant le long d'icelle avec une maison construite en pierre sur ledit emplacement à un étage de 42 pieds de long sur 30 pieds de profondeur en l'état qu'elle est présentement (Ethnoscop 1997 : dossier access)

Voisin du cimetière des Picotés, Nicolas Lanoullier entreprend des démarches auprès des autorités du Séminaire afin d'acquérir une portion de terrain en pointe de chemise située entre le mur du cimetière et la rue Saint-Flavien (BAnQ, Greffe de Jacques Barbel du 29 janvier 1727). Il fait également l'achat d'une portion triangulaire de terrain adjacent au cimetière appartenant à la Fabrique Notre-Dame de Québec (BAnQ, Greffe de Jacques Barbel du 15 octobre 1727 et du 20 mai 1728). La propriété s'étend maintenant jusqu'au mur clôturant les jardins de l'Hôtel-Dieu.

C'est au cours des années suivantes que l'on ajoute à la première résidence les pavillons est et ouest qui donnent à l'ensemble les allures d'un hôtel particulier. Le pavillon de l'est rejoignant la rue Saint-Flavien aurait une profondeur de 30 pi alors que celui de l'ouest est plus profond, à 36 pi (figure 4).



Figure 4 Gaspard-Joseph Chaussegros de Léry, plan de l'anse de la Canoterie, 1732 (ANOM DAFCAOM03\_03DFC0411C01\_H) – l'emplacement approximatif de l'aire d'intervention est en magenta.

Les propriétés sont ainsi décrites en 1737 :

Le Fieur Nicolas LaNoullier Conseiller au Conseil fuperieur qui possede un Emplacement de deux Cents pieds ou Environ de front fur led. Chemin ou Rüe des Remparts, joignant d'un Costé au Sud'ouëst à la cloture en pierre du jardin de la Communauté des Dames Religieuses de l'hotel Dieu et d'autre au Nord'Est à lade Rüe Saint flavien Sur foixante

Cinq pieds de profondeur ou Environ allant joindre en retraicissant à lade Cloture de L'hotel; Dieu et à celle en pieux debout du Cimetière Cy après, appelé des Picotez Led Emplacement chargé de trente fols de Cens et rentes et Sur lequel il y à un grand batiment construit en pierre à un Etage, de Cent trente pieds ou Environ de long Sur quarante pieds de large, avec un hangard et remise construit en bois de charpente d'Environ quarante pieds de long fur vingt Cinq de large et une Ecurie et Etable Moitié en pierre et Moitié en bois de pieces Sur pieces de vingt pieds en quarré, le Furplus dud. Emplacement avec Le terrain cy après estant tout en Court Qu'audessus et au bout de la profondeur de Foixante Cinq pieds de l'Emplacement cy dessus le dit fieur de La Noullier possede en outre un restant de terrain non mesuré d'Environ trente pieds de front Sur Cent et quelques pieds de profondeur, Jcelle Se terminant en pointe de Chemise joignant d'un Costé au Fudoüest Le long de lade cloture du Cimetiere des Picotez et d'autre au nord'Est le long de Lade Rüe Saint flavien Led terrain chargé d'un deniers pour tout Cens et rentes et Jceluy faisant partie de la Cours dudit fieur La Noullier [...] » (BAnQ, Aveu et dénombrement du fief du Sault-au-Matlot du 20 août 1737)

Le hangar-remise en bois charpenté de 40 pi sur 25 aurait longé la clôture de l'Hôtel-Dieu, alors que l'écurie en pierre et bois de 20 pi de côté devait longer la rue Saint-Flavien. Contraint depuis plusieurs années à rembourser des sommes au trésor de la Marine et à des négociants pour des avances de fonds et des marchandises, Lanoullier de Boisclerc voit ses biens saisis, dont sa maison de la rue des Remparts :

Je, huissier, soussigné [...] assisté de Sr. Dominique Jeanson Lapalme, architecte nommé par sentence du 14 du présent mois à l'effet de mesurer le terrain appartenant au dit Sr. LaNoullier et dresser un plan figuratif d'icelui pour être énoncé en la présente saisie-réelle, à défaut par mon dit Sr. LaNoullier d'avoir voulu communiquer les titres du dit emplacement et maison en dessus un emplacement scitué en cette ville, rue des Remparts, contenant en totalité le dit terrain 127 pieds, 6 pouces devanture sur les Remparts, sur cent pieds sur la rue St. Flavien, sur lequel emplacement est une maison bâtie en pierre de 115 pieds de front sur 34 pieds de large, par les deux pavillons, et ainsi que le tout est désigné au plan qu'en a dressé le Sr. Lapalme, et en ce au-dedans d'une maison scituée sur le dit emplacement, consistant du côté du Nord-Est en cuisine dans laquelle il y a une cheminée, deux croisées donnant vue sur la cour; à côté de laquelle est un tambour qui conduit dans une grande salle dans laquelle il y a cheminée, deux croisées donnant sur les Remparts; à côté de laquelle il y a un petit cabinet avec une croisée donnant sur la cour, à côté duquel est une chambre à feu [illisible] dans laquelle il y a deux croisées donnant vue sur la cour; à côté de laquelle est une autre chambre dans laquelle il y a deux croisées donnant vue sur les Remparts; du côté du sorouest sont deux autres cabinets dans l'un desquels il y a une cheminée avec quatre croisées donnant sur la cour; à côté des dits cabinets est un tambour qui conduit à une cuisine avec cheminée et deux croisées donnant vue sur la cour, au bout de laquelle cuisine est une petite chambre avec une cheminée et deux croisées donnant vue sur la dite cour, du côté des Remparts il y a un perron montant et conduit à une chambre où il y a une cheminée à feu avec des croisées donnant vue sur les Remparts. Ensuite est une porte qui conduit dans une salle où il y a une croisée donnant vue sur la rue des Remparts; à côté de laquelle est une chambre avec deux croisées donnant vue sur les Remparts. Ensuite en une grande chambre avec une cheminée et trois croisées donnant vue sur les Remparts; quatre caves voutées au-dessous de la dite maison où il y a quatre

ouvertures donnant sur les Remparts. Un grand grenier régissant sur la dite maison, séparé en deux, avec dix lucarnes donnant vue quatre sur les Remparts et deux sur la cour, la dite maison garnie de ses portes, ferrures et châssis, vitres, et contrevents; dans la cour s'est trouvé un jardin, (il y est encore) en outre un hangard bâti en pierre servant actuellement d'écurie de quarante pieds de front sur vingt pieds de large (Procès-verbal de saisie du 24 septembre 1751 tiré de Casgrain 1902 : 7-8).

La propriété est adjugée le 28 novembre 1752 par la prévôté de Québec à Joseph Brassard Descheneaux, l'écrivain de la Marine et secrétaire de l'Intendant, pour un montant de 13 750 livres (BAnQ, Fonds Prévôté, TL1,S11,SS1,D100,P414).

### 2.3 La maison où résida Montcalm

Comme secrétaire de l'intendant Bigot, Joseph Brassard Descheneaux envisageait d'offrir une portion de la maison en location pour les officiers supérieurs en retour d'un revenu aux frais des autorités royales. Il offre ainsi de partager sa maison avec le général Louis Joseph de Montcalm en 1758, ce que ce dernier accepte sous condition avant de quitter Montréal pour Québec le 22 décembre :

[...] je lui marque de voir un peu, avec M. Descheneaux, de quelle façon il faudra établir la communication entre les deux appartements, quoiqu'il ait habité cette maison [...] Au reste, quand une fois je serai maître entier de cette maison et que M. Descheneaux ne l'habitera plus, je ne sais qui la gardera en mon absence [...] Il faudrait que j'y eusse un concierge, ou y loger quelqu'un [...] Je trouve que je serai à Québec trop bien et trop grandement logé [...] (Lettres à Bourlamaque du 9 avril et du 4 mai 1758 citées dans Casgrain 1902 : 234)

Ce ne sera pas sa seule source d'inquiétude puisqu'il écrira dans son journal : « Les maisons, dit-il, que le Roi loue pour les officiers principaux, prétexte pour enrichir le secrétaire, la sage-femme de M. Péan, etc., loyer cher, réparations enflées ou imaginaires, entretien sans consulter ceux qui les habitent, représentations inutiles [...] » (Journal de Montcalm p. 514 cité dans Casgrain 1902 : 232). Montcalm occupera la maison jusqu'en juin 1759, alors qu'il établit ses quartiers généraux à Beauport. À la suite de la défaite des plaines d'Abraham, la maison des Remparts inoccupée et, semble-t-il, peu endommagée servira à héberger les officiers britanniques du général James Murray.

Joseph Brassard Descheneaux, condamné tout comme l'intendant Bigot et les sieurs Cadet et Péan à près de 300 000 livres de restitution au Roi, consent à vendre sa résidence de la rue des Remparts à son beau-frère Germain Le Roux :

Sieur Joseph Brassard-Descheneaux, ci-devant secrétaire de Monsieur l'Intendant, et Dame Magdeleine Vallée, son épouse, vendent au Sieur Germain Le Roux, négociant, demeurant à l'Assomption, près Montréal, de présent en cette ville, acquéreur tant pour lui que pour Dame Catherine Vallée, son épouse, moyennant le prix de 600 livres de rente constituée au principal de 12,000 lbs, savoir : "Un emplacement et maison bâtie en pierre sur les Remparts, la dite maison contenant cent vingt pieds ou environ de front, sur trente

ou quarante de profondeur, "la moitié de laquelle est actuellement occupée par des officiers Anglais", avec un terrain clos au sud-ouest de la dite maison d'environ quarante pieds carrés; les dits emplacements et maison joignant par devant au chemin des Remparts, par derrière, en profondeur, partie au cimetière de la fabrique et partie à un autre terrain appartenant au dit vendeur, cy-après désigné (au dit acte), au nord-est à la rue St. Flavien et au sud-ouest à un mur de clôture qui sépare le dit terrain d'avec celui de l'Hôtel-Dieu" [...] (BAnQ, Greffe de Panet du 31 août 1761 cité dans Casgrain 1902 :16)

La propriété est ensuite vendue par le négociant Germain Le Roux au marchand de Montréal Alexander Mackenzie pour 14 400 livres, à la réserve toutefois du terrain en pointe de chemise sur la rue Saint-Flavien (BAnQ, Greffe de Pierre Panet du 5 mai 1768). McKenzie fait effectuer des travaux à la propriété, comprenant trois résidences, en réalisant sans doute l'agrandissement en profondeur de celle longeant la rue Saint-Flavien<sup>5</sup>. L'ensemble connu comme la maison Montcalm est vendu en 1769 aux marchands Grant & Strettell pour un montant de 28 800 livres :

*All that lot of ground situated, lying and being on o'near the Remparts of the Upper Town of Quebec aforesaid together with a new stone building thereon erected, divided into three several houses, or messuages, "each consisting of several apartments, cellars and garrets, the whole building containing one hundred and twenty feet in front or thereabout, French measure, by thirty to forty feet in depth, like measure, together with a piece of land, situated on the south-west of the aforesaid stone building lot (alors vacant où se trouve érigée en triangle la maison de M. le Notaire Parant) of about forty feet square, like French measure; which said building and premises are bounded in front by the road leading along the said Remparts, and behind in depth partly by the burying ground belonging to the Priests of the Fabrique and partly by a lot of land belonging to Germain Le Roux, lately proprietor of the above mentioned premises, on the north-east by St. Flavien Street, and on the south west by a wall of an inclosure which separates the said premises from the land of the Nuns of the Hotel-Dieu [...] (Archives du Secrétariat d'Ottawa, Deed of sale pursuant du 24 janvier 1769 tiré de Casgrain 1902 : 20-21)*

---

<sup>5</sup> Les représentations antérieures de cette portion lui donnaient environ 30 pi de profondeur. Un plan de 1775 (figure 5) détermine une profondeur de 36 pi et des signes graphiques illustrent des murs mitoyens partiellement reconstruits.

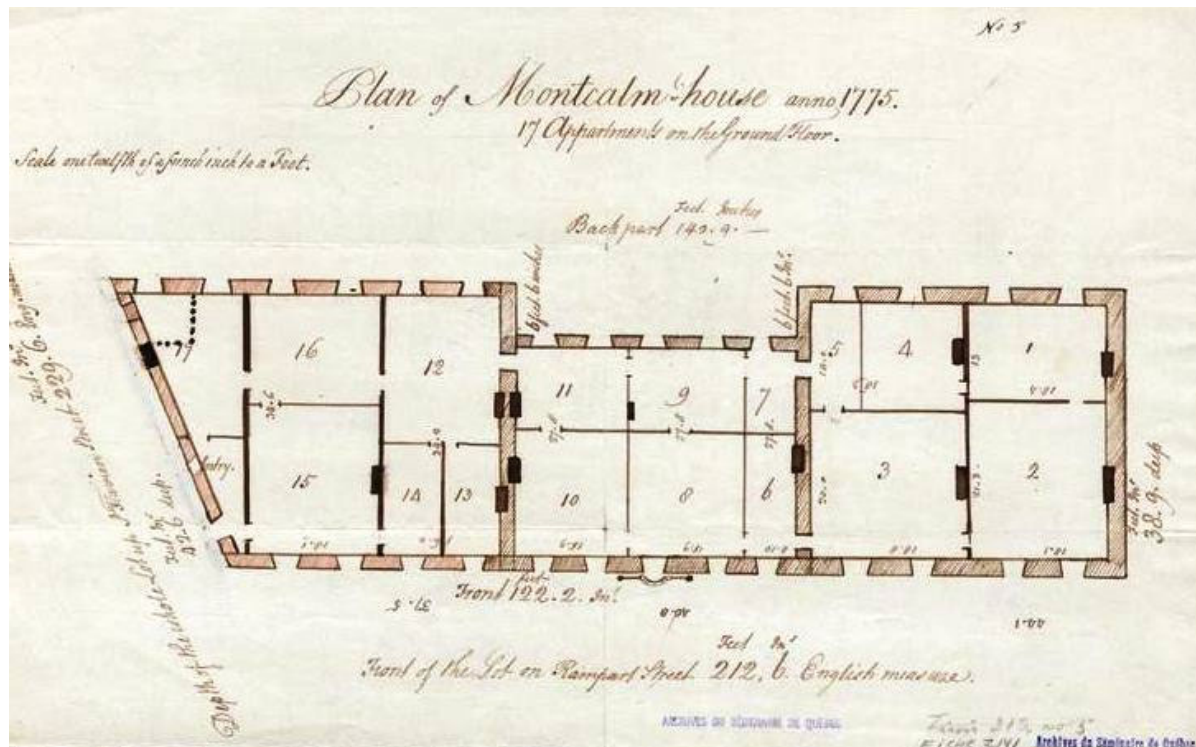


Figure 5 « Plan of Montcalm-house », 1775 (ASQ z-141\_v)

À l'occasion d'une poursuite liée aux affaires, la maison Montcalm fait l'objet d'une saisie et est annoncée pour être vendue à l'enchère dans la *Gazette de Québec* :

L'Adjudication d'une belle et grande maison située à Québec, rue des ramparts, ci-devant occupée par le Général Montcalm, appartenante actuellement à Messieurs Strettle & Grant, Négocians de Londres, aiant été remise ; le Public est averti, que demain, Vendredi vingt-unième jour d'Octobre présent mois, à dix heures précises du matin, en la Cour des Prerogatives tenant au Collège des Révérends Pères Jéfuites, la dite maison et les terrains en dependans feront criés sans esperance d'autre remise, et adjugés au plus offrant et dernier enchériffeur. Pour plus ample information il faut faire attention aux Gazettes de Septembre dernier, aux affiches alors apportées en cette ville, au ban qui fera battû aujourd'hui, et s'adresser à Messieurs Charles Grant & Paterson, Négocians, ou à Messieurs PANETS, Notaires et Avocats à Québec, qui donneront des furetés et beaucoup de facilité à paier le prix. PANET, fils Québec, le 20 Octobre, 1774 [...] (*Gazette de Québec* du 20 octobre 1774)

Le conseiller et secrétaire de la Province, George Allsopp, acquiert les lieux pour un montant de 14 400 livres (figure 6).

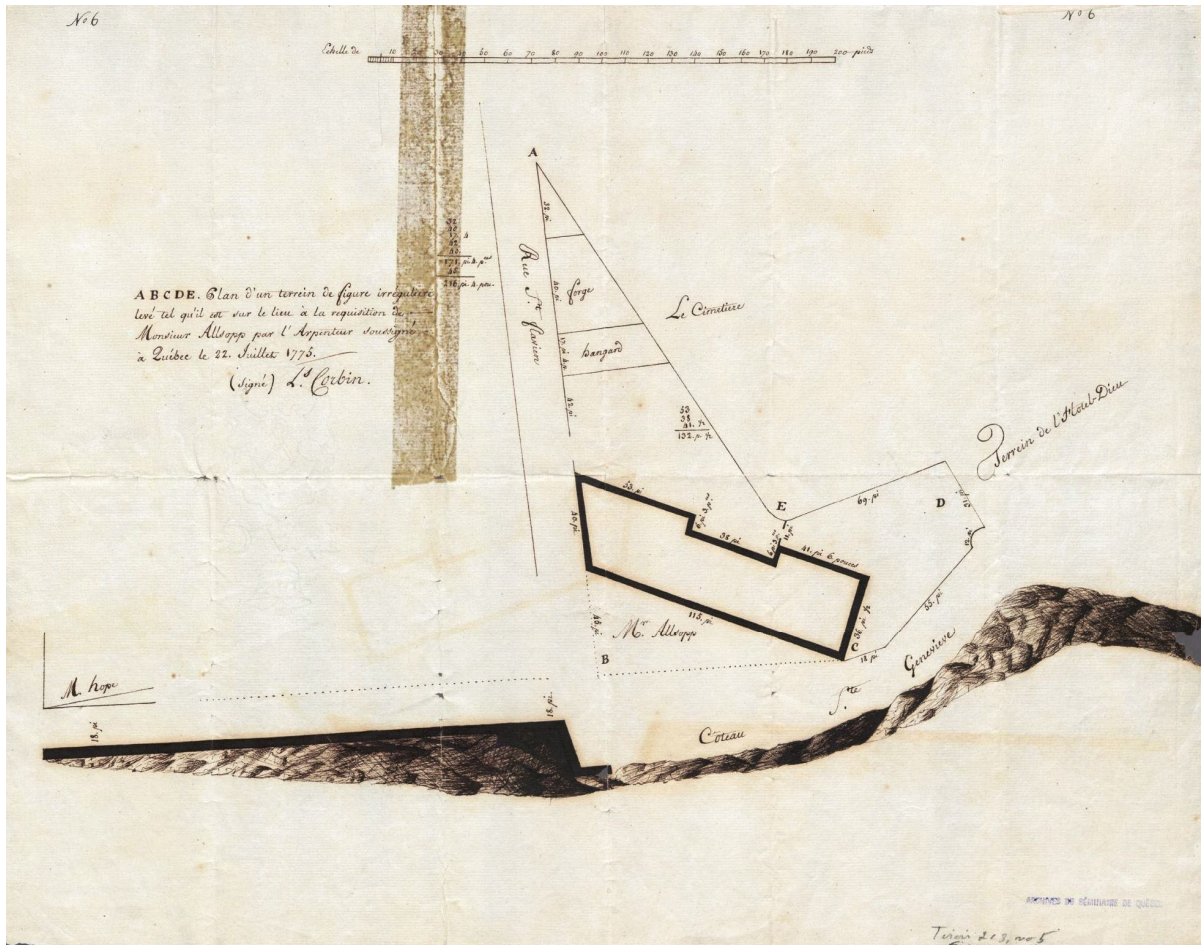


Figure 6 Louis Corbin, plan de la propriété adjugée à George Allsopp, 1775 (ASQ z-273). On note la présence d'une cour avant pour la première fois.

Les menaces d'une invasion par les rebelles américains pèsent sur Québec et sont imminentes depuis la prise de Montréal. L'ensemble de la propriété est mis à la disposition des autorités militaires pour la défense de la ville :

De l'automne 1775 au mois de mai 1777, la maison sera utilisée comme caserne pour des matelots et des soldats d'origine britannique et allemande. En 1779 et 1780, Allsopp entreprend d'importants travaux de réparation. C'est Nicholas (Marchant) qui est engagé pour diriger une équipe de menuisiers chargés de réparer les dommages causés par l'occupation militaire. Cette équipe est constituée d'Alexander Bretherton, George Hawkins, Cornelius Downey, Philip Cochrane, Patrick Flannery, John Hennessey, Henry Baxter et un certain Longman. En 1780, il dirige même quelques militaires artificiers de l'Artillerie participant aux travaux [...] (Marchand 2021 : 11)

Ces réparations feront l'objet de réclamations en dommages par George Allsopp<sup>6</sup> auprès des autorités pendant plusieurs années (Requête en indemnité du 3 septembre 1790) et l'évaluation des dommages est consignée dans le journal de Guy Carleton Lord Dorchester :

*Mr Franks's deposition. Notes of Damages and Repairs required to Montcalm House taken down by Mr Allsopp - Mesure et Toise de La Lavendrie Extracts taken from a Procès Verbal of Jean Baillairgé & Pierre Emond - Description of Damages occasioned by King's Troops - Estimation of Baillairgé - Additional Procès Verbal de Jean Baillairgé Architect & Pi<sup>re</sup> Delestre dit Beaujour on Montcalm House 8<sup>th</sup> June 1791 English Translation of the above - Interrogatories administered to Nicholas Cox Esq. 10<sup>th</sup> June 1791 concerning Montcalm House - Journal and Report of Mefsr<sup>e</sup> Pownals Baby & Dupré named in committee to examine and Report on Mr Allsopp demands on Government for damages done to his Houses in 1775-6 - Mr Baillairgé account for Surveying the Augmentations in Montcalm House 1791 - Deposition of JBte Jourdain annexe à ses Comptes 1778 - (Journal des affaires courantes de Guy Carleton, BAnQ 03Q,P1000,S3,D322).*

Les portions centrale et est de l'ensemble sont toujours louées au gouvernement alors que George Allsopp occuperait la résidence du côté ouest. On apprend dans la *Gazette de Québec* que la partie centrale, qui était occupée par le colonel MacBean et par le major Buckridge, comporte deux étages<sup>7</sup> :

*TO BE LET For one year, or upon a Lease of Years, and entered upon immediately ; A DWELLING HOUSE FITUATED ON THE RAMparts, the fourth end of Montcalm - House, and adjoining Mr. Allsepp's, formerly occupied by Colonel Macbean, at present by the representatives of Major Buckridge, confisting of four rooms and a Kitchen on the ground floor and four good lodging rooms over them, conveniently laid out, with pantry, cellar, and a well and pump in the Kitchen, good ftabling for three horfes and cown, chaife-houfe, woodhoufe and a Yard belonging thereto [...]* (*Gazette de Québec Supplément 1787*)

---

<sup>6</sup> Le compte des dépenses encourues par Allsopp se trouve en appendice 3.

<sup>7</sup> On suppose que l'érection d'un second étage sur la résidence du milieu de l'ensemble fait partie des augmentations réalisées en 1779-1780 et non mentionnées dans les comptes de dépenses réclamées. Cependant, comme la résidence du milieu ne comporte qu'un seul étage sur le plan-relief Duberger (figure 7), on doit envisager que le second étage soit en toiture.




Figure 7 Maison Montcalm et cimetière des Picotés sur le plan-relief Duberger, vers 1808 (Guay 1985 : 24-26)

George Allsopp occupe la maison au 13, rue Du Rampart avec un domestique catholique lors du recensement paroissial de 1792; on le dit marchand protestant aux 13-14, rue Du Rampart en compagnie de sept autres protestants lors du recensement de 1795. Identifié comme ancien marchand lors du recensement paroissial de 1798, il occupe toujours le 13, rue Du Rampart en compagnie de trois catholiques et six protestants.

Ayant contracté une obligation envers son associé Samuel Jacobs en 1787 et incapable, semble-t-il, de la rembourser à son terme, certains biens dont la maison de la rue des Remparts d'Allsopp sont saisis en 1798 (figure 8) et mis en vente dans un supplément de la *Gazette de Québec* du 12 juillet 1798 :

*Notice of sale by sheriff of his property at suit of Edward William Gray, in trust of the real estate of Samuel Jacobs, merchant of St. Denis [...]*

[...] contre les biens et effets, terres et possessions de George Allfopp de la cite de Québec, Ecuier, j'ai faifi et pris en exécution, comme appartenant au dit George Allfopp. Un spacieux terrain fis et fitué dans la haute ville de la cité de Québec, borné comme fuit : commençant au coin formé par les rues St. Flavien et des Remparts, et courant delà au Oueft le long des différentes déclivités de la dite rue des Remparts cent quatre vingt quinze pieds ou environ; de là au Sud le long du mur de divifion entre le dit terrain et le terrain appartenant à l'Hôtel Dieu, trente huit pieds; delà à l'Eft le long d'une partie du mur du Cimetiere, vulgairement appelé le Cimetiere des Picottés foixante dix pieds; de là

au Sud le long d'une autre partie du mur du dit cimetière jusqu'à ce qu'il divise la rue St. Flavien, à l'extrémité méridionale des premières ci décrites cent quatre-vingt huit pieds; de là au Nord le long de la dite rue St. Flavien cent soixante et treize pieds jusqu'au point de départ : avec une grande maison bâtie en pierres composée de trois bâtiments ou corps de logis distincts, autrefois occupés par le Général Montcalm, ayant quarante pieds sur la rue St. Flavien susdite, cent quinze pieds sur la dite rue des remparts et environ cent trente deux pieds sur le derrière, et autres bâtiments ci-après, plus particulièrement désignés, dessus construits; lesquelles dites premières, pour la commodité des acquéreurs ont été divisées en trois lots, indépendants l'un de l'autre, de la manière qui suit à savoir :

Lot No. 1. Commencant à l'angle formé par la rue St. Flavien et le cimetière ci-dessus mentionné, courant delà le long de la dite rue soixante douze pieds jusqu'au mur d'un hangard bâti en pierres; delà au Ouest le long du mur méridional du dit Hangard trente six pieds jusqu'au mur du cimetière susdit, et delà au Sud le long de ce mur quatre vingt pieds ou environ jusqu'au point de départ, avec les étables en bois dessus construites, le dit terrain contenant environ douze cents pieds en superficie. Lot No. 2. Commencant au coin de l'Est de la maison ci-dessus mentionnée, formé par les rues St. Flavien et des remparts, courant delà trente six pieds jusqu'au mur qui divise et est mitoyen entre les bâtiments ou corps de logis du Sud est et du milieu; delà à travers le dit mur de division du milieu et une prolongation de cette ligne, marquée par des piquets sur les premières quarante cinq pieds et demi, où il divise une autre ligne aussi marquée sur le lieu avec des piquets, tirée parallèlement à une distance perpendiculaire de douze pieds du mur du cimetière ci dessus mentionné; delà au Sud cinquante quatre pieds le long de la dite ligne parallèle jusqu'au mur septentrional du dit Hangard en pierres; delà le long du dit mur jusqu'à la rue St. Flavien; delà au Nord le long de la dite rue jusqu'au point de départ; avec le corps de logis de la maison ci-dessus mentionnée, qui est au Sud-est, ayant trente six pieds sur la rue des remparts, quarante pieds sur la rue St. Flavien et environ cinquante trois pieds par derrière, sur trente six pieds de profondeur, aussi une étable bâtie en pierres, de vingt cinq pieds de front sur quatorze pieds et demi de profondeur et une remise en bois, propre pour les voitures, dessus construites; le quel terrain, avec les bâtiments, contient en tout trois mille neuf cents pieds en superficie ou environ. Lot No. 3. Commencant au milieu du mur de division qui est mitoyen ou commun entre le terrain mentionné le dernier et le présent terrain, courant delà le long des bâtiments ou corps de logis du milieu et du nord ouest jusqu'au coin nord d'iceux, soixante quinze pieds; delà au ouest le long de la rue des remparts quatre-vingt pieds; delà au Sud le long du mur de division entre ce lot et le terrain appartenant à l'Hôtel-Dieu, trente huit pieds; delà à l'Est le long d'une partie du mur du cimetière soixante dix pieds; delà au Sud le long d'une autre partie du mur du dit cimetière cent huit pieds, jusqu'au mur du côté du midi du hangard ci-dessus mentionné; delà le long du dit mur (appartenant en entier à ce terrain) jusqu'à la rue St. Flavien trente six pieds; delà le long de la rue St. Flavien et du mur du côté Est du dit Hangard jusqu'au mur qui fait la face du Nord d'icelui; delà le long du mur au côté nord jusqu'au point où il est divisé par une ligne marquée avec des piquets posés sur les premières, et tirée parallèlement avec le mur faisant le côté Est du cimetière susdit, à une distance perpendiculaire de douze pieds; delà le long de la dite ligne, jusqu'à ce qu'elle divise la prolongation de la ligne qui passe à travers le milieu du mur de séparation, qui est mitoyen ou commun entre les bâtiments ou corps de logis du milieu et au Sud-Est; delà le long de la ligne la dernière mentionnée jusqu'au point de départ; avec les bâtiments ou corps de logis du milieu et les plus au Nord-ouest, formant ensemble soixante dix neuf pieds de front sur la rue des remparts susdite, sur différentes profondeurs, à savoir : le

bâtiment le plus au nord-ouest quarante un pieds de front sur trente six pieds de profondeur, et celui du milieu trente huit pieds de front sur trente pieds de profondeur, aussi une cuisine en pierre joignant par derrière le bâtiment du milieu, avec un hangar de pierres et autres bâtiments construits à l'extrémité du dit terrain au côté du Sud; le quel terrain, avec les bâtiments, contient huit mille cinquante pieds en superficie, ou environ. Et en vertu du dit ordre d'exécution, j'ai aussi fait et pris en exécution, comme appartenant au dit George Allsopp. 4. Un terrain pris et situé dans la rue St. Flavien, dans la Haute ville de la cité de Québec, de trente pieds de front sur cinquante pieds de profondeur ou environ, borné devant par la dite rue St. Flavien, derrière par les lots dans la rue St. François, au nord par le Dr. Denechaud et au sud par François Billodeau. 5. Un terrain pris et situé dans la Haute-ville de la cité de Québec, dans la rue Nouvelle, contenant mille neuf cents pieds ou environ en superficie, borné comme suit, c'est-à-dire, commençant au coin du nord-est de la maison appartenant à St. Martin, courant de là le long de la dite rue Nouvelle trente deux pieds, jusqu'au coin du sud-est de la propriété de Baptiste Jolycoeur, de là au nord le long de la ligne du côté du sud du terrain du dit Baptiste Jolycoeur, vingt sept pieds jusqu'au coin au sud-est d'icelui; de là au nord le long de la propriété du dit Baptiste Jolycoeur, trente quatre pieds jusqu'à la rue Couillard; de là au Nord le long de la dite rue Couillard jusqu'au coin du nord-ouest de la propriété de Jean Baptiste Chaillé dit Mathurin, treize pieds; de là au sud, le long de la ligne à l'est de la propriété du dit Mathurin, soixante cinq pieds six pouces jusqu'au coin qui est au sud-est d'icelui; de là à l'est, le long de la propriété de St. Martin, ci-dessus mentionnée, quarante sept pieds jusqu'au point de départ; avec une maison bâtie en pierres à un étage, de trente deux pieds de front sur la rue Nouvelle sur vingt sept pieds de profondeur, et un four propre à une boulangerie; le dit terrain, avec la maison, étant maintenant occupé par Charles Galarneau [...]



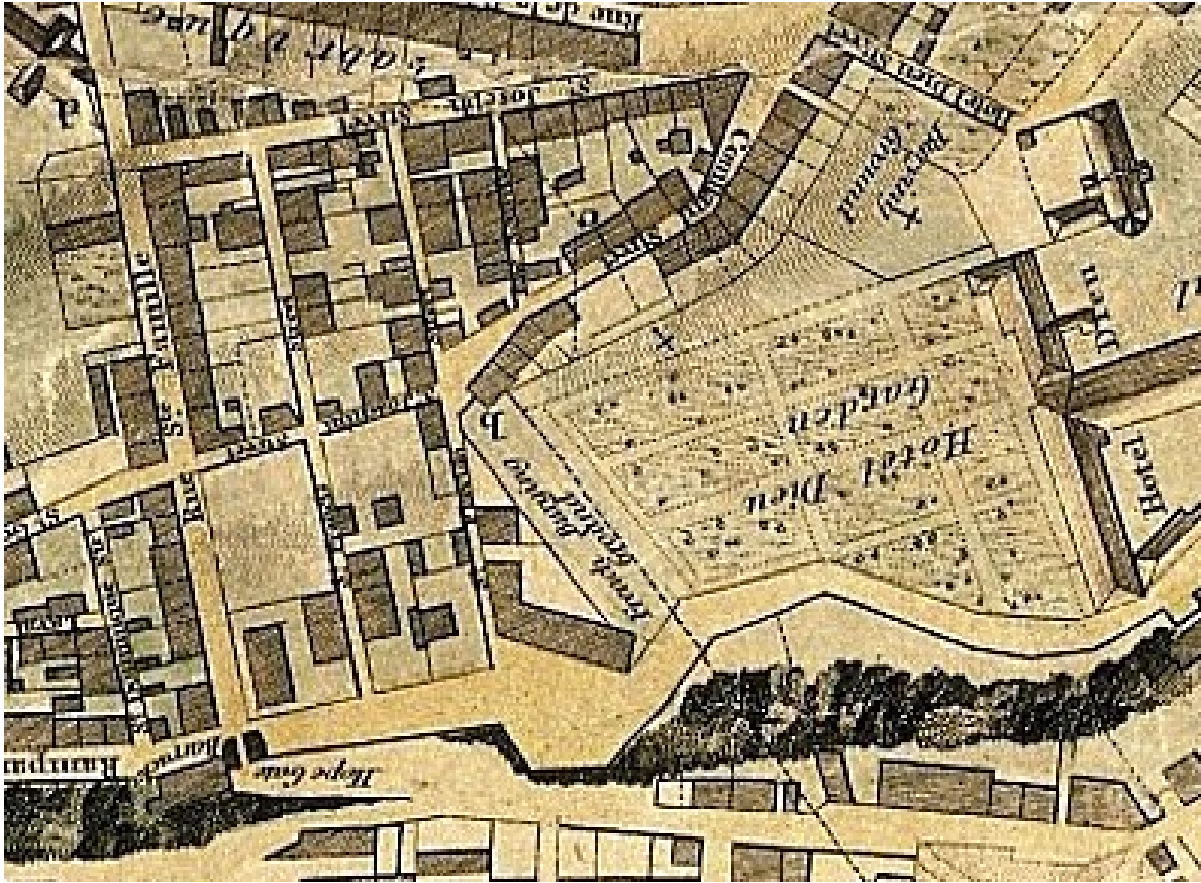


Figure 9 Joseph Bouchette, « City of Quebec », 1815 (Éditions Élysée)

Deux des trois portions de la maison Montcalm du ministre Jackson sont louées en 1818, la première à l'est au médecin du Staff William Stewart et à la veuve de l'avocat Narcisse Panet et la seconde au commissaire général Gabriel Wood, alors que l'ancienne résidence du propriétaire est inoccupée. Desservant de la paroisse anglicane de Sorel depuis 1811, le révérend Jackson se départit en 1822 de sa propriété de Québec en la cédant au notaire Archibald Campbell (BAnQ, Greffe d'Edward Glackmeyer du 19 octobre 1822). Le lieutenant-colonel McGregor occupe alors la portion au 14, rue des Remparts<sup>8</sup>. Quatre années plus tard, le commis au commissariat réside au 13, rue des Remparts et le marchand William Phillips au 14, rue des Remparts.

Sans doute à la suite d'une réaffectation, les biens de McGregor sont vendus dans une dépêche de la *Gazette de Québec* du 7 avril 1823 :

*At MONTCALM HOUSE, THURSDAY 24th instant at One o'clock, the whole of Household Furniture, &c., belonging to Lieut. Colonel MCGREGOR, consisting among a variety of other articles of the following : A Very Handsome Silver Tea Equipage, best modern English pattern, 36 Table Spoons, Forks, Desert and Tea Spoons [...] Handsome Mahogany Sofa, pair of Card Tables, and Sofa Table with Claw feet, a Loo Table [...] 18 Chairs with stuffed hair bottoms, covered with*

<sup>8</sup> On le constate, des portions de la maison Montcalm sont toujours louées à des officiers du gouvernement.

*red leather, 30 other Chairs. A PIANO FORTE and TAMBOUREEN [...] 3 Chest of Drawers and Linen Press, 2 Cows, 2 Horses, a cart, a Gig and Harness [...] Jos. Cary Aucr & Broker [...]*

Suivent une description des lieux et diverses représentations du secteur au deuxième quart du XIX<sup>e</sup> siècle (figures 10 à 14) :

*MONTCALM HOUSE – A little to the west of Hope-Gate, within the Fortifications, and immediately adjoining the termination of the garden wall of the Hotel Dieu, looking towards the north-east, stands the building once inhabited by the brave Marquis De Montcalm. It is now divided into three private residences. The entrance appears originally to have been through a court yard in the rear; and as the walls of the building next to the fortifications are very thick, and the foundations massive, it is very probable that it was once intended for defence on the side looking to the basin. It is at present so otherwise remarkable than as having been the residence of the French General, whose fame the battle of the Plains of Abraham as perpetuated in the same scroll with that of his successful and lamented antagonist [...]* (Hawkins 1834)



Figure 10 James Pattison Cockburn, entrée principale du cimetière des Picotés au coin des rues Saint-Flavien et Saint-Joachim, vers 1829 (BAC Collection (Peter Winkworth))




Figure 11 James Pattison Cockburn, « Hotel Dieu from the Battery », 1830 (ROM 942.48.75)



Figure 12 William Holloway, rue des Remparts depuis la maison Montcalm avec le cimetière et les jardins de l'Hôtel-Dieu, 1847 (BAC 4128371)



Figure 13 James Pattison Cockburn, « Montcalm House », 1929 (ROM 942.48.81)



Figure 14 James Pattison Cockburn, « Montcalm House from the Battery », 1830 (ROM 942.48.80)

Telle que visible sur la figure 15, il est possible que la vieille charpente de toit ait été démontée et placée sur le second étage de la résidence du milieu. Le dessin montre aussi les fenêtres à l'anglaise, les tambours et les cours clôturées en devanture.



Figure 15 Alexander Jamieson Russell, « Montcalm's House », 1834 (BAnQ 3Q\_E6S8SS1SSS0547D02078PD8), rehaussé de couleur par Robert Côté

Une part des biens de Campbell est saisie à la suite d'une requête de la veuve du juge Thomas Dunn et la propriété de la rue des Remparts est adjugée à 1900 pounds par le shérif au constructeur de vaisseaux John Munn en 1838 (Vente du 18 septembre 1838). L'extrémité du terrain formant un triangle sur la rue Saint-Flavien est vendue deux ans plus tard à la Fabrique Notre-Dame de Québec pour être annexée au cimetière des Picotés. John Munn, qui possède un vaste quai et des entrepôts sur la rue Champlain et dans Saint-Roch, effectue des emprunts importants de 3300 pounds et de 15 000 pounds auprès des financiers Thomas Paton et Robert Cassell de Québec en 1850 (BAnQ, Greffe d'Archibald Campbell du 30 avril 1850). Le prêt de 3300 pounds est garanti par une hypothèque sur la propriété de la rue des Remparts, où la construction de la résidence triangulaire de l'ouest n'est pas encore réalisée. L'emprunt servira sans doute à l'édification de cette résidence et à l'élévation à deux étages des constructions mitoyennes.

## 2.4 Partage en quatre résidences

Les travaux de 1850 ont été faits promptly puisque les lieux sont bientôt occupés par Mesdames Caldwell et Ross, qui exploitent une auberge au 18, rue des Remparts; les marchands James Gillespie et Andrew Paterson et le notaire Daniel McPherson occupent les autres portions de l'ensemble.

John Munn met sa propriété en vente à la fin de l'année 1851 : « [...] *Property for Sale and to Let-For Sale-The Four First Class Dwelling Houses, &c., situated on Montcalm Battery, the property*

of John Munn, Esq., at present occupied by Messs Andrew Paterson, James Gillespie, Daniel McPherson, and Mrs. Ross [...] -Apply to Adam Burns, Napoleon Wharf, Or to the Proprietor. - Quebec 17<sup>th</sup> Dec. 1851 [...] (Quebec Mercury du 20 décembre 1851). Un plan de partage en quatre lots est exécuté afin d'identifier les portions mises en vente (figure 16).

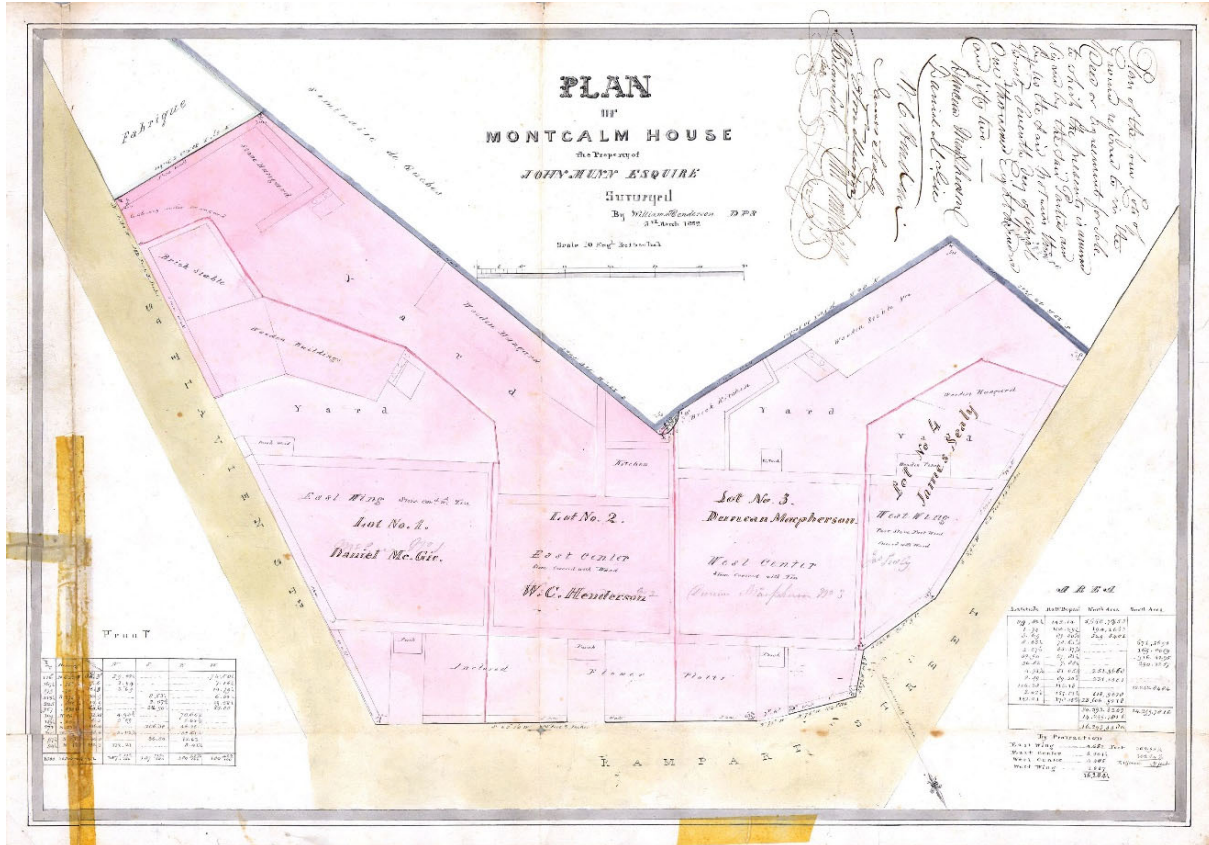


Figure 16 William Henderson, « Plan of Montcalm House », 1852 (BAHQ 03Q\_CN301S049D12249)

La vente est confirmée à 3900 pounds au marchand Duncan Macpherson en 1852 :

*All that certain extent of ground situate + being in the Upper Town of the said City of Quebec, known as "Montcalm House" + bounded as follows, viz : towards the north west + north East by Rampart street; towards the East by St Flavien street, on one side towards the south by ground belonging to the Fabrique de Quebec, on another side towards the south and south west by the Burial Ground (Cimetière des Picottés) and towards the south west by the said Cimetière, the whole containing an area of sixteen thousand two hundred and ninety three feet in superficies English measure according to the Procès verbal of Survey and admeasurement + plan of the said ground made by William Henderson Esqr land surveyor dated at Quebec the third of March now last past, together with four contiguous dwelling houses and other dependencies +\_ appurtenances thereunto belonging but without any guarantee whatever on the part of the said John Munn as to the superficies of the said ground; [...] (BAHQ, Greffe d' Archibald Campbell du 27 mars 1852)*

Il semble que Duncan Macpherson pourrait servir d'intermédiaire à la vente puisqu'il se réserve le lot n° 3 et identifie les autres acheteurs au plan. Il vend le lot n° 1 à Daniel McGie pour 1147 pounds :

*A house and premises known by the designation of the South East wing of Montcalm house and marked on a plan of said montcalm house on the third day of March, last made by the said William Henderson as lot number one situate on the south westerly side of Rampart Street in the Upper Town of Quebec, bounded in front towards the north East by Rampart Street aforesaid, on one side towards the south East by Saint Flavien Street, and on the other side and in rear by the lot number two upon the last mentioned plan belonging to Walter Charles Henderson, together with the circumstances and dependencies thereunto belonging and more particularly described by astronomical bearing in a Procès verbal of the said part made by the said William Henderson and deposited in the office of Archibald Campbell Notary Public [...] (BAnQ, Greffe d'Archibald Campbell du 31 décembre 1852)*

Le lot n° 2 est vendu à Walter Charles Henderson pour 824 pounds :

*[...] all that certain extent of ground situated and being in the Upper Town of the said City of Quebec, known as montcalm House, and bounded as follows, that is to say, towards the north west and north East by Rampart Street, towards the East by St. Flavien Street, on one side towards the South by ground belonging to the Fabrique de Québec, on the other side towards the South and South west by the Burial ground, Cimetière des Picotés and towards the South and west by the said Cimetière, the whole containing an area of sixteen thousand two hundred and ninety three feet, in superficies, English measure, according to the Procès Verbal of Survey and admeasurement and plan of the said ground made by William Henderson, Esquire, Land Surveyor, dated at Quebec the Third of march now last past, together with four contiguous dwelling houses and other dependencies and appurtenances; and whereas the said ground, and premises are subdivided, into and composed of four separate and distinct lots or parts, on each whereof are built a house and out buildings; and whereas the said ground and premises were in truth and in fact purchased and acquired by the said Duncan Macpherson, acting for himself in that behalf in the purchase of one of the said parts, and as the agent or depute of the said Walter Charles Henderson in the purchase of another of the said parts herein after described, to wit; "A house and premises known by the designation of the South East Centre of montcalm house and marked in the said General Plan of said Montcalm house as lot number Two situate on the Southwesterly side of Rampart Street, in the Upper Town of Quebec, bounded in front towards the north-East by Rampart Street aforesaid, in rear, towards the West by the Cimetière des Picotés, on one side towards the north West by the lot number Three on the aforesaid General Plan, the property of the said Duncan Macpherson, Esquire, on the other side towards the South by the Fabrique de Québec, and on the East by the lot number one on the said general plan, the property of Daniel McGie, Esquire, and more particularly described in the Procès Verbal, report of Survey thereunto annexed, signed by the said parties [...] (BAnQ, Greffe d'Archibald Campbell du 8 janvier 1853)*

Et le lot n° 4 avec la maison en triangle est vendu à James Sealy pour 616 pounds :

*All that certain, extent of ground situated and being in the Upper Town of the said City of Quebec, known "as montcalm House, and bounded as follows : that is to say, towards the north west and north East by Rampart Street, towards the Est by St. Flavien Street, on one side, towards the South by ground belonging to the Fabrique de Québec, on the other side, towards the South and south west by the Burial Ground, (Cimetiere des Picotés) and towards the South and west by the said Cimetière, the whole containing an area of sixteen thousand, two hundred and ninety three feet in*

*superficies, English measure, according to the Procès Verbal of Survey and admeasurement and plan of the said ground made by William Henderson, Esquire, Land Surveyor dated at Quebec the third of March now last past, together with four, contiguous dwelling houses and other dependencies and appurtenances; And whereas, the said ground and premises are subdivided, into and composed of four separate and distinct lots or parts, on each whereof are built a house and outbuildings, and whereas the said ground and premises were in truth and in fact purchased and acquired by the said Duncan Macpherson, acting for himself in that behalf, in the purchase of one of the said parts, and as the agent or depute of the said James Sealy in the purchase of another of the said parts herein after described, to wit: "a house and premises known by the designation of the north west wing of montcalm House and marked upon the general Plan of montcalm House as, lot number four, situate on the south side of said Rampart Street, in the Upper Town of Quebec, bounded in front, towards the north by the said Rampart Street, in rear, towards the south East, by the lot number Three on the said ground plan, the property of Duncan Macpherson, Esquire, at one end to the South South East by Rampart Street aforesaid, and at the other end and towards the West and South west by the aforesaid lot number three"* together with the circumstances and dependencies thereunto belonging and more particulary described by astronomical bearings in a Procès Verbal [...] (BAnQ, Greffe d'Archibald Campbell du 8 janvier 1853)

Les nouveaux propriétaires occupent bientôt les lieux alors que Duncan Macpherson, qui réside sur la rue Sainte-Geneviève, loue sa résidence de la rue des Remparts au marchand Peter Langlois junior. La vente à Peter Langlois est faite en 1855 pour 1800 pounds. Il est précisé que Langlois ne pourra modifier l'aménagement de la cour avant ni construire sur les « *flower plots* » qui s'y trouvent :

*A lot of ground, house and premises known by the designation of the "North West Centre of Montcalm House" and laid down on the general plan of said Montcalm House deposited in the office of Archibald Campbell Notary at Quebec as the lot number three, situate on the South Westerly side of Rampart Street, in the Upper Town of Quebec, bounded in front towards the North East by Rampart Street aforesaid, in rear, towards the South-West by the Cimetière des Picotés, on one side, towards the South East by the lot Number two, on the said General plan the property of Charles Henderson, Esquire with whom the division gable wall is mitoyen to be kept up, repaired and maintained at the joint cost and expense of the proprietors of the said lots numbers three and two, on the other side towards the North in front by Rampart Street aforesaid and towards the North West and North East by the lot number four on the said general plan the property of James Sealey, Esquire, as more particularly described in the process verbal or report of survey remaining annexed to a certain agreement between the said Duncan Macpherson and Daniel McGie and others, bearing date and executed before the said Archibald Campbell and Colleague at Quebec, the twenty seventh day of April, one thousand eight hundred and fifty two, together with the Coachhouse, stables, and other buildings upon the said lot of ground erected [...] the said Purchaser, his heirs or assigns shall not erect or build, or cause to be erected or built any building of what nature or kindwener upon the flower plots in front of the above described lot of ground, but the same shall be kept by them as flower plots and that the front wall of the house upon said lot shall remain in the place where the same now stands [...] (BAnQ, Greffe de John Simpson Hossack du 30 juillet 1855)*

Il est question depuis un certain temps de fermer les cimetières de la haute-ville et celui des Picotés est l'un de ceux qui ont mauvaise presse. Avec les dernières épidémies de choléra qui

ont frappé les habitants de la ville et par souci de santé publique en raison des odeurs qui empoisonnent l'atmosphère, il est fermé aux inhumations en 1857. Les corps sont retirés et déposés au cimetière Saint-Louis ou du choléra ainsi qu'au cimetière Belmont. La place est nettoyée et la Fabrique Notre-Dame de Québec fait diviser le terrain en 1862 en plusieurs lots à bâtir et prévoit l'ouverture d'une rue nommée Bloc Notre-Dame (Guay 1985 : 25). Les emplacements sont vendus au mois d'août 1862 aux quincailliers Samuel Achille Myrand et Narcisse Lemieux, à l'imprimeur Augustin Côté et aux marchands Ferdinand Edmond et Abraham Hamel. Des constructions contiguës en brique à trois étages sont érigées sur la nouvelle rue qui prendra pour nom Hamel. En 1864, Abraham Hamel fait ériger les trois maisons à deux étages et celle à trois étages avec façade de pierre de taille sur la rue Saint-Flavien<sup>9</sup>.

La résidence des héritiers de Peter Langlois est cédée à Richard Henry Wurtele en 1865 (BAnQ, Greffe de William Bignell du 2 novembre 1865). Elle sera adjugée par le shérif à George Wellesly Hamilton sept ans plus tard, puis au marchand Denis Maguire en 1873 (BAnQ, Greffe d'Edward G. Cannon du 1<sup>er</sup> mai 1873). En 1875, ces individus occupent ces lieux qui n'ont guère changé depuis 1852, alors que la nouvelle numérotation des immeubles est en cours selon les transcriptions des annuaires :

#### **Annuaire Cherrier 1874-1875**

McGie, Daniel, of D. McGie & Son 17 Ramparts

Henderson, Mrs. Walter 18 Ramparts

Maguire, Denis, of D. & J. Maguire 19 Ramparts

Sealy, James, 20 Ramparts

Annuaire Cherrier 1876-1877

McGie, Daniel, senr., of D. McGie & Son 45 Ramparts

McGie, Daniel, jnr., of D. McGie & Son 45 Ramparts

Henderson, Mrs. Walter 47 Ramparts

Maguire, D., of D. & J. Maguire 49 Ramparts

Maguire, J., of D. & J. Maguire 49 Ramparts

Drum, S.W., sec. D.C.M.Co 51 Ramparts

La situation est peu différente en 1898 (figure 17), si ce n'est des changements quant aux occupants :

#### **Annuaire Boulanger & Marcotte 1897-1898**

McGie, Daniel, of D. McGie & Son 45 des Remparts

McGie, Mrs. widow Daniel p 45 des Remparts

Welch, Mrs. widow J.Y. 47 des Remparts

Welch, Edwin E., clerk 47 des Remparts

Defoy, Mlle A. 49 des Remparts

Parant, Louis, notaire 51 des Remparts

---

<sup>9</sup> Les plans de ces constructions sont de l'architecte Joseph Ferdinand Peachy (BAnQ, Greffe de Philippe Huot du 1<sup>er</sup> août 1864).



Figure 17 C. Wurtele, résidences et cours en façade sur la rue des Remparts, 1897 (BAnQ 03Q\_P546D3P13)

Et en 1932 (figures 18 et 19) :

### **Annuaire Marcotte**

Gagné, Edgar (chambres) 45 des Remparts

Le Rouzèse, Georges, emp. Terres & Forêts 45 des Remparts

Ouellet, Albert, mécanicien 47 des Remparts

Pelletier, Albert, agent d'immeubles 47 des Remparts

Cloutier, Mme Colette 47 des Remparts

Therrien, Roméo, chauff. de camion 47 des Remparts

Turgeon, Gérard, journalier 47 des Remparts

Maranda, Mme Zéphirin 47 des Remparts

Sweeney, Miss Jane 47 des Remparts

Alain, Mme Anne-Marie, concierge 47 des Remparts

Audette, Gust., de Thibodeau, Frères & Cie p 49 des Remparts

Audette, Maurice, commis 49 des Remparts

Parant, Mme veuve Louis 51 des Remparts



Figure 18 Thaddée Lebel, résidences aux nos 49 et 51, rue des Remparts, 1930 (BAnQ 03Q\_P600S6D1P0303)



Figure 19 Fairchild, vue aérienne verticale des jardins de l'Hôtel-Dieu et de l'îlot entre la rue Hamel et la rue Saint-Flavien, vers 1930 (ligne R41 no 9, BAnQ E21,S110,SS1,SSS2)

Les quatre résidences sont acquises par l'archevêché catholique romain de Québec au tournant des années 1950 et l'ensemble est transformé en centre d'hébergement pour les prêtres d'action catholique connu sous le nom de Maison Pie XII. La résidence en triangle au 51, rue des Remparts abrite les sœurs qui s'occupent de cette maison (BAnQ, Annuaire Marcotte 1970).

L'archevêché de Québec décide de fermer le centre et cède l'ensemble de la propriété à l'architecte Guy Laroche pour 65 000 \$ en 1972. Les architectes Laroche & Déry entreprennent la restauration des immeubles (figure 20) en privilégiant la conservation des éléments d'intérêt, dont le portique devant le 47, rue des Remparts. Les bureaux de la firme d'architecture occupent le 49, rue des Remparts.

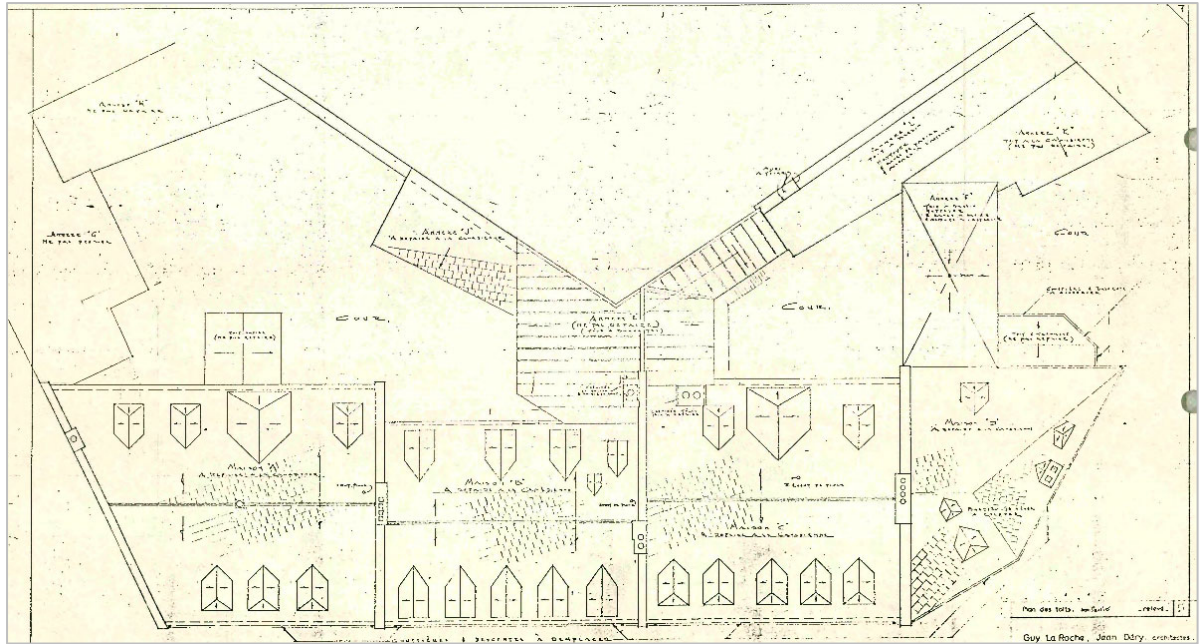


Figure 20 Laroche & Déry, plan masse pour la restauration des toitures, 1972 (AVQ)

Les autres résidences sont divisées en appartements. L'ensemble est classé monument historique en 1973 et est connu comme la Maison Montcalm (Registre foncier du Québec, Avis de classement du 6 décembre 1973). Andrew Ness acquiert l'ensemble en 1982. La propriété a été morcelée en diverses copropriétés depuis.



### 3. INTERVENTIONS ARCHÉOLOGIQUES ANTÉRIEURES

---

Il pouvait se trouver des espaces viables près de la rue des Remparts dès 9000 ans avant aujourd'hui. En effet, la mer commence alors à se retirer en exondant quelques terrasses susceptibles d'accueillir des populations autochtones de transit. Plusieurs sites archéologiques autochtones sont répertoriés à Québec. Pour la haute-ville, notons entre autres celui du Séminaire de Québec (CeEt-32) où des interventions archéologiques ont permis de mettre au jour des artefacts étayant cette présence amérindienne (Hébert 1992, Plourde 1993 et Simoneau 2008). Le site de la place D'Youville (CeEt-387) et le lieu historique national des Forts-et-Châteaux-Saint-Louis recelaient également des traces d'occupation autochtone. Plus près de la maison Montcalm, une zone à potentiel archéologique préhistorique a été délimitée par Ethnoscop (figure 21). Cependant, actuellement, aucune donnée ne corrobore une présence autochtone dans la zone à l'étude.



Figure 21 Zone à potentiel archéologique préhistorique (Ethnoscop 1998)

Trois sites archéologiques existent aux abords immédiats de la maison Montcalm (plan 2). En 1985, lors de la mise en place du réseau électrique souterrain d'Hydro-Québec le long de la rue Saint-Flavien et en bordure du 45, rue des Remparts (CeEt-362), un mur de soutènement (peut-être celui que l'on voit sur la figure 16) et un dépôt d'artefacts de la deuxième moitié du XIX<sup>e</sup> siècle ont été mis au jour. Un mur de fondation dont un des parements avait été recouvert de crépi blanc complétait les découvertes; celui-ci, semble-t-il, excédait la fondation du mur sud de la maison Montcalm pour s'étendre sous les hangars (Tremblay et Croteau 1987). Par ailleurs, quelques fragments de terre cuite commune locale ont été récupérés devant les 51 et 53, rue des Remparts (CeEt-380). De nouveaux aménagements d'Hydro-Québec réalisés sur le site CeEt-362 en 1995 ont contribué à dégager le mur de fondation du 45, rue des Remparts, un égout cylindrique de briques de la deuxième moitié ou du troisième quart du XIX<sup>e</sup> siècle et la fondation du mur de soutènement qui était situé devant le 45, rue des Remparts (CÉRANE 1996). Enfin, l'implantation d'une conduite en 2013 entre la porte cochère de l'arrière-cour du 7, rue Hamel, et un cabanon localisé à l'arrière du 47, rue des Remparts, a permis de constater la présence d'une couche d'occupation ancienne toujours en place (CeEt-385, Ethnoscop 2015).

MAISON MONTCALM  
 INVENTAIRE ET SURVEILLANCE  
 ARCHÉOLOGIQUES  
**PLAN 2**  
 LOCALISATION DES INTERVENTIONS  
 ANTÉRIEURES ET DES SITES  
 ARCHÉOLOGIQUES À PROXIMITÉ

- AIRE D'INTERVENTION
- SOUS-OPÉRATION (MÉCANIQUE)
- 1A IDENTIFICATION DE SOUS-OPÉRATION
- SITE ARCHÉOLOGIQUE RECENSÉ, LIMITE ÉVALUÉE
- SITE ARCHÉOLOGIQUE, LIMITE À ÉVALUER
- CeEt-80 CODE BORDEN
- INTERVENTION ANTÉRIEURE
- 1A IDENTIFICATION D'INTERVENTION

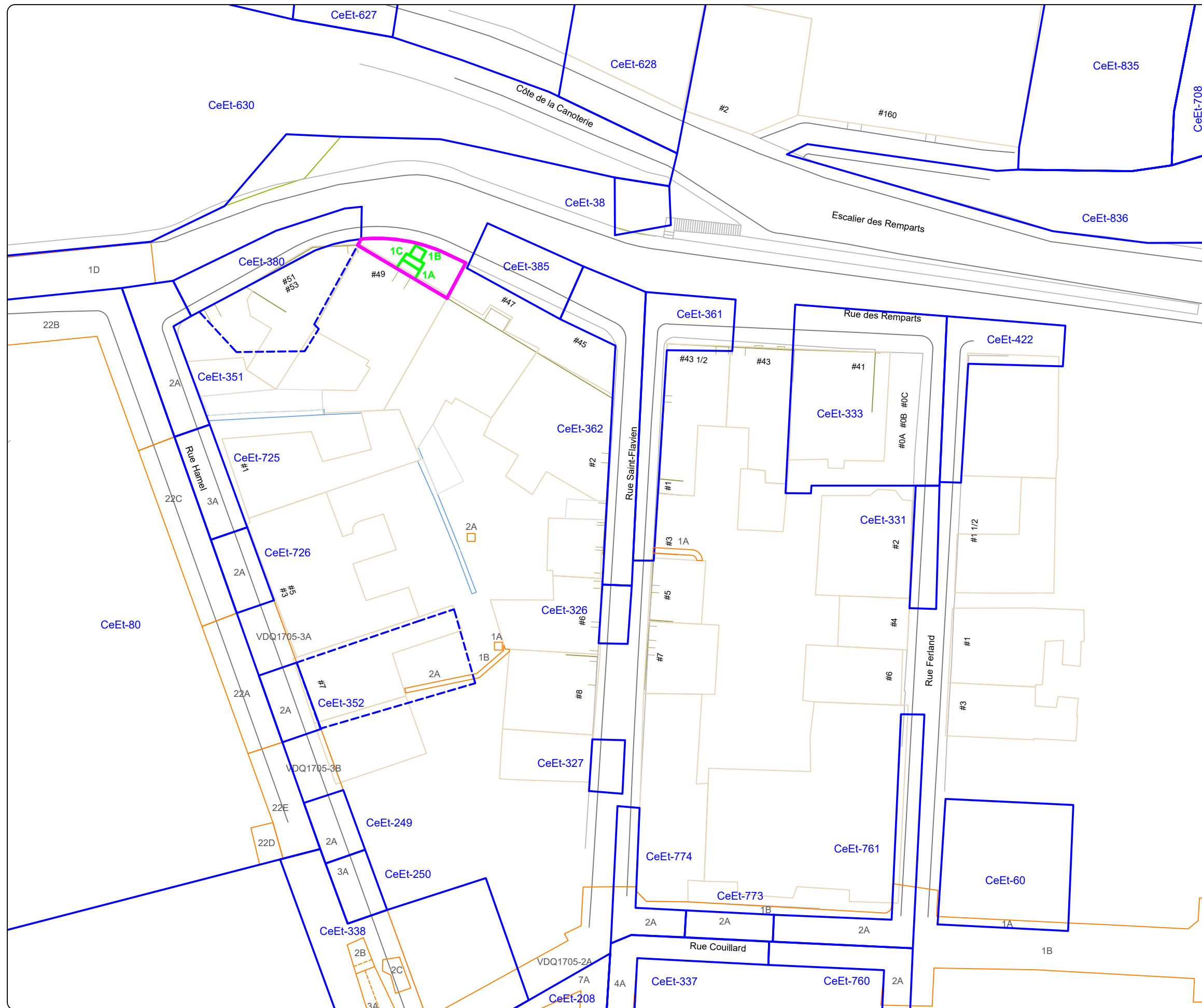
0 5 10 m  
 ÉCHELLE : 1/500



Source : Plan base, cartographie numérique, ville de Québec,  
 fichier maison\_louis\_j\_de\_montcalm.dwg  
 SCOPQ Fuseau 7, NAD83 SCRS et C-GVD28 (NMM)

ethnoscop

VDQ2131





## 4. RÉSULTATS

---

La sous-opération 1A, de 2,64 m (est-ouest) sur 1,20 m, a été implantée devant la porte d'accès entre les deux margelles afin de vérifier l'état de la fondation (plan 3). Pendant l'inventaire, la fouille a atteint une profondeur de 1,20 m. Par la suite, l'entrepreneur poursuit l'excavation le long du solage sur une quarantaine de centimètres supplémentaires. De 1,50 m de côté, la sous-opération 1B a été positionnée un peu plus au nord dans l'allée (photo 1). La fouille y a été poursuivie jusqu'à une profondeur de 1,29 m. Les pavés avaient été retirés avant l'inventaire par l'entrepreneur. Pour ce qui est de la surveillance archéologique (sous-opération 1C), elle fut restreinte à l'allée qui ne fut creusée que sur une trentaine de centimètres de profondeur dans les zones non touchées par l'inventaire. Les événements reconnus au cours de l'inventaire peuvent être liés à différentes phases d'aménagements d'une allée, de la mise en place de conduites ou le rehaussement du terrain, comme le démontre la matrice événementielle (annexe 2).



Photo 1 Vue vers le nord-ouest de la sous-opération 1B en cours de fouille (VDQ2131-21-NUM1-30)

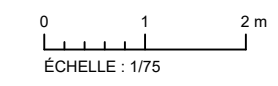
MAISON MONTCALM  
 INVENTAIRE ET SURVEILLANCE  
 ARCHÉOLOGIQUES

PLAN 3

LOCALISATION DES SOUS-OPÉRATIONS



- AIRE D'INTERVENTION
- SOUS-OPÉRATION (MÉCANIQUE)
- 1A IDENTIFICATION DE SOUS-OPÉRATION
- COUPE STRATIGRAPHIQUE
- SITE ARCHÉOLOGIQUE RECENSÉ, LIMITE ÉVALUÉE
- - - SITE ARCHÉOLOGIQUE, LIMITE À ÉVALUER
- CeEt-380 CODE BORDEN
- INTERVENTION ANTÉRIEURE
- 1A IDENTIFICATION D'INTERVENTION



Source : Plan base, cartographie numérique, ville de Québec,  
 fichier maison\_louis\_j\_de\_montcalm.dwg  
 SCOPQ Fuseau 7, NAD83 SCRS et C-GVD28 (NMM)



## 4.1 XX<sup>e</sup> siècle

### 4.1.1 Aménagement d'une allée de pavés

Les lots 1A1, 1B1 et 2A1 représentent le lit de pose de la dernière allée à avoir été aménagée sur le site, soit celle de pavés. Ce lit de pose (photo 2), composé de criblure de pierre et de gravier angulaire de 0,06 à 0,31 m d'épaisseur, se trouvait à une altitude maximale de 23,15 m au-dessus du niveau moyen des mers (NMM). Cette allée fut installée à la fin du XX<sup>e</sup> siècle, voire au début du XXI<sup>e</sup> siècle. Quelques artefacts de métal et d'aluminium, dont des clous et des crochets, ont été recueillis dans le 1A1, ainsi que deux fragments de porcelaine fine orientale et un clou tréfilé dans le lot 1B1.



Photo 2 Lit de pose des pavés, vue vers le sud (VDQ2131-21-NUM1-03)

### 4.1.2 Aménagement d'une allée de béton

Sous le lit de pose des pavés se trouvait une couche formée en grande partie par des morceaux de béton posés à plat sur le sol (lots 1A2, 1A3 et 1B2, photo 3). D'une épaisseur de 0,21 m, elle est apparue à une altitude maximale de 22,97 m NMM. Quelques artefacts ont été découverts en bordure de la fondation du bâtiment, dont des clous tréfilés et des clous découpés. Le reste de l'assemblage est composé de fragments de pots à plantes, de contenants en terre cuite fine

blanche et d'un contenant en terre cuite fine blanche vitrifiée, de tessons de verre à bouteille ou à vitre (photo 4), d'huîtres et d'ossements, dont certains avec des traces de boucherie.

Le lot 1B3 bordant l'allée a permis de déterminer une largeur de 1,30 m pour celle-ci. Cette surface pourrait être celle que l'on distingue sur la photographie de 1930 (figure 18).



Photo 3 Ancienne allée de béton dans la sous-opération 1A (VDQ2131-21-NUM1-06)



Photo 4 Quelques-uns des artefacts des lots 1A2 et 1A3 (photo Isabelle Hade)

- A-Tessons de verre à vitre teinté vert
- B-Fragments de pots à plantes en terre cuite grossière sans glaçure
- C-Tessons d'une bouteille en verre teinté vert
- D-Tessons indéterminés en verre opaque blanc
- E-Tessons d'une bouteille en verre incolore
- F-Fragment de contenant en terre cuite fine blanche vitrifiée
- G-Fragments d'un contenant en terre cuite fine blanche à décor imprimé
- H-Clous découpés en métal ferreux
- I-Morceau de brique en terre cuite grossière

### 4.1.3 Installation de conduites

En bordure de la margelle est, une petite tranchée large de 0,45 m de largeur s'est dessinée dans la sous-opération 1A. Cette tranchée était comblée par un loam brun, ferme (lot 1A4). Son excavation a permis de localiser deux tuyaux de métal superposés qui percent le mur de fondation (photo 5). Le premier est à une altitude de 22,76 m NMM, le second à 22,31 m NMM. Ces conduites devaient servir à l'alimentation en eau potable de la résidence au cours du XX<sup>e</sup> siècle.



Photo 5 Conduites de métal perçant le mur de fondation, vue vers le sud (VDQ2131-21-NUM1-41)

## 4.2 XIX<sup>e</sup> siècle

### 4.2.1 Aménagement d'une allée de pierres

L'ancien pavage de béton reposait sur une couche sablonneuse ferme à compacte, apparue à une altitude maximale de 22,87 m NMM et comprenant de 20 % à 45 % de fragments de calcaire schisteux. Le tout a pu être lié au mortier de chaux, car une certaine quantité en fut trouvée dans les trois lots associés à cet aménagement (lots 1A5, 1A6 et 1B4, figures 22 et 23 et photo 6). Cette couche était beaucoup plus diffuse près de la fondation, mais la concentration de pierres calcaires semble appuyer la parenté entre les trois lots.

Il pourrait s'agir de la première allée à avoir été aménagée devant la résidence. La cour avant est apparue vers 1775 (figure 6). Cependant, la première allée n'apparaît peut-être qu'au premier tiers du XIX<sup>e</sup> siècle (figure 14). Dans le lot 1A5, en plus d'écofacts, on a trouvé un fragment de pot à plante en terre cuite grossière sans glaçure, une brique française, des fragments de jattes ou de terrines en terre cuite grossière locale, des fragments de contenants en faïence blanche, des fragments d'une assiette et d'un autre contenant en *creamware*, un fragment de contenant en *pearlware*, des fragments d'assiettes, d'une soucoupe et d'autres contenants en terre cuite fine blanche, un fragment de contenant en terre cuite fine blanche vitrifiée, des tuyaux de pipes en terre cuite fine argileuse blanche, un fragment de contenant en grès grossier à glaçure saline, un fragment de contenant en porcelaine fine orientale, une bouteille de parfum en verre incolore au plomb inscrite « E. RIMMEL/PERFUMER/PARIS », un tesson de bouteille en verre incolore sans plomb, de la vitre, du verre opaque blanc, des tessons d'une bouteille à alcool en verre vert foncé, des clous forgés, des clous découpés, des clous tréfilés, un bouton en métal cuivreux et une balle en plomb de 1,7 cm de diamètre (photo 7). Cet assemblage, même s'il contient des objets qui pourraient dater du début du Régime anglais, indique que l'aire de circulation aurait été utilisée jusqu'à la deuxième moitié du XIX<sup>e</sup> siècle.



Photo 6 Surface de calcaire schisteux présente dans la sous-opération 1B (VDQ2131-21-NUM1-20)



Photo 7 Quelques-uns des artefacts du lot 1A5 (photo Isabelle Hade)

A-Brique française

B-Fragment d'un pot à plante en terre cuite grossière sans glaçure

C-Fragments d'une jatte ou d'une terrine en terre cuite grossière locale

D-Fragment de contenant en terre cuite fine à décor moulé de vannerie

E-Fragments d'un contenant en terre cuite fine blanche vitrifiée

F-Fragment de contenant en porcelaine fine orientale

G-Fragment de contenant en faïence blanche

H-Fragment d'assiette en terre cuite fine blanche à décor imprimé mauve

I-Fragment de soucoupe en terre cuite fine blanche à décor à l'éponge

J-Fragment de contenant en *pearlware* à décor imprimé bleu

K-Fragments d'un contenant et d'une assiette en *creamware*

L-Balle en plomb

M-Bouton en métal cuivreux

N-Tessons d'une bouteille en verre incolore

O-Tuyaux de pipes en terre cuite fine argileuse blanche

P-Tessons d'une bouteille à alcool en verre vert foncé

Q-Bouteille à parfum en verre incolore au plomb inscrite « E.RIMMEL/PERFUMER/PARIS »

Un lit de pose ou un nivellement (lot 1B5) est associé à l'installation du pavage de pierres. Il est composé de loam sableux brun foncé avec des racines, des nodules de mortier, de petits blocs de calcaire et des briques communes. Là encore, la culture matérielle est représentative de plusieurs périodes allant du Régime français jusqu'au milieu du XIX<sup>e</sup> siècle : fragment d'un pot à plante en terre cuite grossière sans glaçure, brique française, fragment d'une jatte ou d'une terrine en terre cuite grossière locale, fragments de contenants en faïence blanche, en *creamware* et en *pearlware*, fragment d'un contenant en terre cuite fine blanche vitrifiée, fragment d'un contenant en terre cuite fine jaune, tuyaux et fourneau de pipes en terre cuite fine argileuse blanche, fragment d'un contenant en grès fin salin blanc, tesson de verre à vitre, perle en verre, tesson d'une bouteille à alcool en verre vert foncé, clous forgés, clous découpés, coquilles d'huîtres et os de mammifères (photo 8).

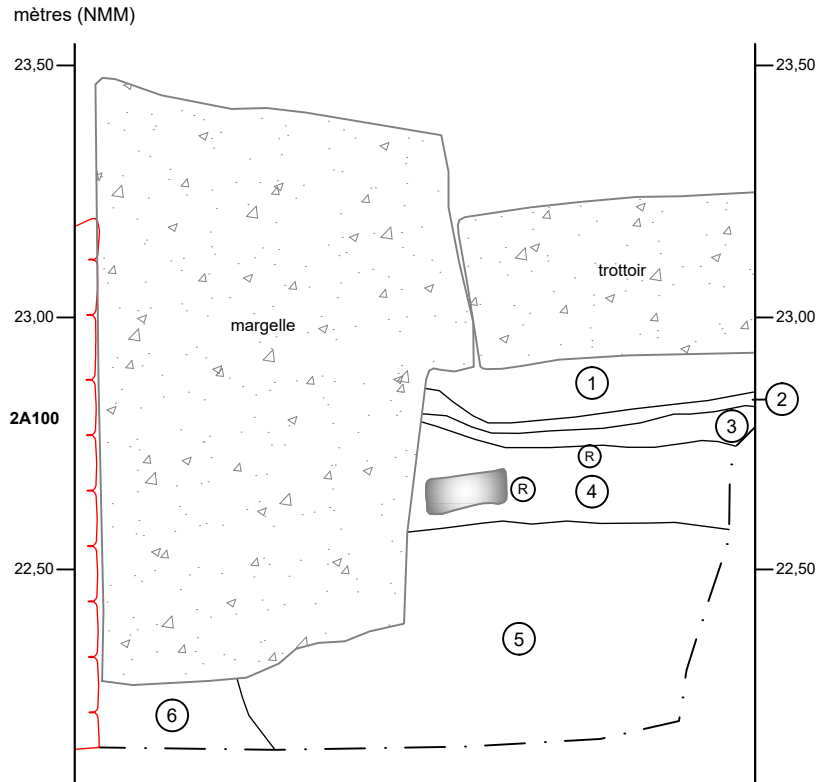


Photo 8 Quelques-uns des artefacts du lot 1B5 (photo Isabelle Hade)

- A-Morceau de brique française
- B-Fragment de pot à plante en terre cuite grossière sans glaçure
- C-Tesson de bouteille à alcool en verre vert foncé
- D-Tuyaux et fourneau de pipes en terre cuite fine argileuse blanche
- E-Perle en verre
- F-Fragment de contenant en faïence blanche
- G-Fragment d'un contenant en *pearlware* à décor imprimé bleu
- H-Fragments d'un contenant et d'une assiette en *creamware*
- I-Fragment d'une jatte ou d'une terrine en terre cuite grossière locale
- J-Fragment d'un contenant en terre cuite fine jaune
- K-Fragment d'un contenant en terre cuite fine blanche vitrifiée

MAISON MONTCALM  
SOUS-OPÉRATION 1A, PAROI OUEST

COUPE STRATIGRAPHIQUE



- ① Gravier 0-3/4 po (1A1)
  - ② Loam sableux brun foncé, meuble, avec des radicelles
  - ③ Sable grossier beige pâle, meuble, avec du gravier 0-3/4 po
  - ④ Loam sableux brun foncé, compact, avec du calcaire schisteux, des racines, des radicelles et du charbon de bois (1A5)
  - ⑤ Sable grossier beige, meuble, avec des particules de mortier (20-30 %), des fragments de briques, des racines, des radicelles et des pierres calcaires (1A6)
  - ⑥ Mélange de sable brun-gris et de calcaire concassé, compact, avec des fragments de briques, des radicelles et des nodules de mortier
- Maçonnerie
  - Béton
  - Pierre
  - Ⓡ Racine
  - 2A100 Identification de vestige
  - - - Limite de fouille

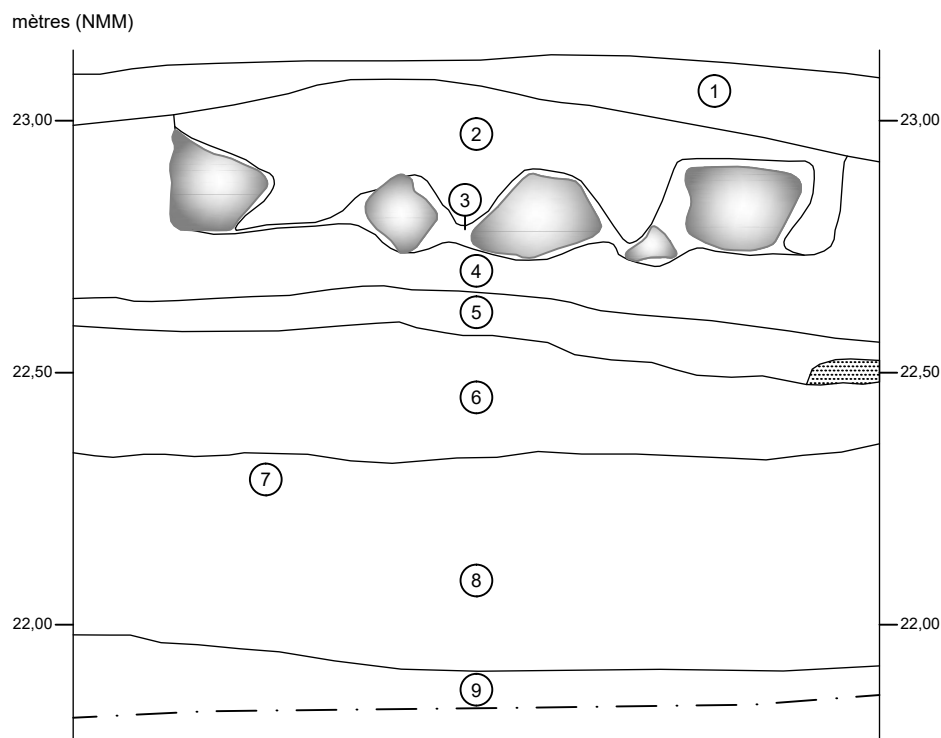
0 0,5 m  
ÉCHELLE : 1/15

VDQ2131  
ethnoscop

FIGURE 22

MAISON MONTCALM  
SOUS-OPÉRATION 1B, PAROI SUD

COUPE STRATIGRAPHIQUE



- ① Gravier 0-3/4 po et criblure de pierre (1B1)
- ② Sable grossier gris-beige, meuble, avec du gravier 0-3/4 po et du gravillon
- ③ Pierre concassée schisteuse (1B4)
- ④ Loam sableux brun foncé, compact, avec des racinelles et des fragments de briques et de calcaire schisteux
- ⑤ Sable beige, meuble, avec des particules de mortier, des fragments de briques et des fragments de calcaire schisteux
- ⑥ Loam sableux brun-gris, compact, avec des fragments de calcaire schisteux et de briques, des nodules et des particules de mortier, des racines et des racinelles (1B6)
- ⑦ Sable loameux brun foncé, compact, avec des particules de mortier, du calcaire schisteux, du charbon de bois et de la brique (1B7)
- ⑧ Loam sableux brun-gris, compact, avec du calcaire (20 %) et de la brique (1B8)
- ⑨ Loam sableux brun, compact, avec des fragments de schiste (30 %), des nodules de mortier et des racines (1B9)
- Pierre
- ▨ Concentration de mortier
- · - Limite de fouille



ÉCHELLE : 1/15

VDQ2131  
ethnoscop

FIGURE 23

#### 4.2.2 Rehaussement

Un rehaussement était présent dans le sondage 1B sous la forme des lots 1B6 à 1B8 (figure 23). Le lot 1B6 est apparu à une altitude maximale de 22,61 m NMM, les deux autres se succédant en profondeur sur la superficie totale de la sous-opération. Les lots 1B6 et 1B7 sont composés d'un sable loameux brun, alors que le lot 1B8 est un sable brun. Tous ces lots contiennent des nodules de mortier, des fragments de calcaire, des briques communes et des racines. L'assemblage d'artefacts et d'écofacts indique que le rehaussement serait survenu dans les années 1820 ou 1830 : fragments de pots à plantes en terre cuite grossière sans glaçure, morceaux de briques françaises, fragment d'un contenant en terre cuite grossière locale, fragments d'un pot à posset en terre cuite grossière du Staffordshire et de contenants en faïence blanche, fragment d'un contenant en *creamware*, fragments d'un contenant en terre cuite fine blanche, tuyau et fourneau de pipes en terre cuite fine argileuse blanche, fragment d'un contenant en grès grossier à glaçure saline, fragments d'une assiette, d'un bol et d'un autre contenant en grès fin salin blanc, fragment d'un contenant en porcelaine fine orientale, tessons d'une bouteille en verre incolore sans plomb, tessons de bouteilles en verre teinté vert, vitre, tessons de bouteilles à alcool en verre vert foncé, clous forgés, clous découpés, bouton en os, coquilles d'huîtres, ossements de mammifères et os d'oiseau (photo 9).



Photo 9 Quelques-uns des artefacts des lots 1B6 à 1B8 (photo Isabelle Hade)

A-Brique française

B-Fragment d'un contenant en grès grossier à glaçure saline

C-Fragments d'un pot à posset en terre cuite grossière du Staffordshire

D-Fragment d'un contenant en terre cuite grossière locale

E-Fragments de contenants en terre cuite fine blanche

F-Fragments de contenants en faïence blanche

G-Fragment d'un contenant en *creamware*

H-Tuyau de pipe en terre cuite fine argileuse blanche

I-Bouton en os

J-Fragment d'un contenant en porcelaine fine orientale

K-Fragment d'un contenant en terre cuite fine blanche à motif moulé de vannerie

L-Fragment d'une assiette en grès fin salin blanc à motif moulé de vannerie

M-Tessons d'une bouteille en verre teinté vert

N-Tesson d'une bouteille en verre incolore

O-Tessons d'une bouteille à alcool en verre vert foncé

P-Fragment d'un contenant en terre cuite fine blanche

### 4.3 XVIII<sup>e</sup> siècle

La dernière couche à avoir été fouillée (lot 1B9) était composée d'un loam sableux brun, ferme. Comme on y trouvait une grande quantité de fragments de schiste, elle fut considérée comme la dernière déposition avant le roc (photo 10). Il est possible qu'elle se poursuive plus creux, ce qui n'a pu être vérifié compte tenu de la profondeur atteinte. Ce lot 1B9 contenait des fragments de contenants de faïence blanche, des tuyaux de pipes en terre cuite fine argileuse blanche, des fragments d'un pot de chambre en grès grossier rhénan gris, un fragment de théière en grès fin de type Rosso antico, un fragment de contenant en porcelaine fine orientale, de la vitre, des tessons d'une bouteille à alcool en verre vert foncé, un gond fiché et un fragment de peigne à poux en os (photo 11). Cet assemblage pourrait dater du début du Régime anglais.



Photo 10 Fin de la fouille du lot 1B9 (VDQ2131-21-NUM1-52)




Photo 11 Certains des artefacts du 1B9

- A-Fragments d'un pot de chambre en grès grossier rhénan gris
- B-Fragment d'un contenant en porcelaine fine orientale
- C-Fragment d'une théière en grès Rosso antico
- D-Tuyaux de pipes en terre cuite fine argileuse blanche
- E-Tessons d'une bouteille à alcool en verre coloré transparent vert foncé
- F-Fragment d'un peigne à poux en os

Au cours de l'intervention, une petite portion du mur de fondation de la maison Montcalm a été dégagée devant l'entrée, soit sur une distance de 2,67 m entre les deux margelles et sur une profondeur de 1,10 m. L'entrepreneur a poursuivi l'excavation en bordure de la fondation pour dégager une quarantaine de centimètres supplémentaires (photos 12 et 13). Toutefois, la base du mur ne fut pas atteinte.

Cette fondation est composée à 80 % de calcaire et à 20 % de grès brut. Les assises, liées de mortier de chaux, sont irrégulières et l'on voit l'ajout de plusieurs cales d'ajustement. On remarque la présence d'une zone haute de 0,48 m au mortier plus pâle dans la partie supérieure, probablement le résultat d'une réfection. D'ailleurs, le mortier dans la partie basse laisse croire en un montage à même la paroi ou en l'existence autrefois d'un crépi. Enfin, quatre petites pièces de bois perçaient le parement sous la porte du côté ouest.



Photo 12 Partie est du mur de fondation 1A100



Photo 13 Partie ouest du mur de fondation 1A100



## 5. CONCLUSION ET RECOMMANDATIONS

---

Un inventaire archéologique a été réalisé devant le 49, rue des Remparts, du 26 au 29 octobre 2021. La découverte de traces de la construction du bâtiment en 1725 et de son occupation par des militaires, dont Montcalm, était présumée. Les deux sondages implantés dans l'aire d'intervention témoignent plutôt de la mise en place d'une succession de trois revêtements de l'allée avec leurs lits de pose, soit une en pavé, la seconde en béton et la troisième en calcaire schisteux. Cette dernière fut possiblement installée au XIX<sup>e</sup> siècle, alors que les deux autres dateraient du XX<sup>e</sup> siècle. De plus, deux conduites de métal longeaient la bordure du sondage 1A et perçaient le mur de fondation. Enfin, sous l'allée de calcaire, la déposition des sols témoigne du rehaussement du secteur au XIX<sup>e</sup> siècle, au-dessus d'un dépôt datant vraisemblablement du début du Régime anglais.

Il est à noter que l'entrepreneur a poursuivi l'excavation le long de la fondation sur une profondeur d'environ 0,30 m sans atteindre le roc, pas plus qu'il ne l'a été dans le sondage plus au nord. Il est donc recommandé de fouiller l'allée lors de travaux d'excavation plus profonds que 1,20 m.



## BIBLIOGRAPHIE

---

CASGRAIN, Philippe Baby

1902 « La Maison Montcalm sur les Remparts, à Québec », dans *The Canadian Antiquarian and Numismatic Journal*, p. 1-26. Montréal, Alphonse R. Pelletier.

CAYA, Marcel

1983 « Henry Caldwell », dans *Dictionnaire biographique du Canada*, vol. V, p. 143-145. Sainte-Foy, Les Presses de l'Université Laval.

CÉRANE

1996 *Surveillance archéologique des travaux d'enfouissement du réseau de distribution dans le secteur Orléans et Lévis, 1995*. Québec, Hydro-Québec. 161 p.

ETHNOSCOP

1997 *Étude d'ensemble du sous-secteur du Séminaire. Arrondissement historique du Vieux-Québec*. Québec, Ville de Québec. 142 p.

2015 *Interventions archéologiques réalisées à Québec en 2013 et 2014*. Québec, Bell. 99 p.

2016 *Surveillance archéologique des travaux souterrains. Rues Sainte-Angèle, Ferland, de la Ménagerie et Monseigneur de Laval et Grande Allée*. Québec, Ville de Québec. 94 p.

GAGNON PRATTE, France

1980 *L'architecture et la nature à Québec au dix-neuvième siècle : les villas*. Québec, Ministère des Affaires culturelles. 330 p.

GAUMOND, Michel

1973 « La maison Montcalm à Québec », dans *Dossier Maison Montcalm* de Guy Laroche, architecte. Québec.

GUAY, Lorraine

1985 « De l'ancien cimetière des Picotés à la rue Hamel », dans *Cap-aux-Diamants*, vol. 1, n°3, p. 24-26. Québec, Éditions Cap-aux-Diamants.

HAWKINS, Alfred

1834 *Picture of Quebec with historical recollections*. Québec, Neilson & Cowan. 477 p.

HÉBERT, Bernard

1992 *Rapport final : expertise archéologique préhistorique, site du Séminaire de Québec CeEt-32*. Québec, Ville de Québec.

MAGNAN, Hormidas

1915 *Notes historiques sur la banlieue de Québec*. 36 p.

MARCHAND, Robert

2021 *Nicholas Marchant, meunier et maître-constructeur de moulins 1752-1823*. François Marchand. 93 p.

PLOURDE, Michel

1993 *Expertise en archéologie préhistorique au Séminaire de Québec (CeEt-32)*. Québec, Ville de Québec.

ROY, Pierre Georges

1927 *Inventaire des concessions en fief et seigneurie, foi et hommage et aveux et dénombrements*. Québec, Archives de la province de Québec. 304 p.

SIMONEAU, Daniel

2008 *Le site du Séminaire de Québec, 140 ans de recherches archéologiques*. Québec, CÉLAT. 122 p.

STANDEN, S. Dale

1974 « Lanoullier de Boisclerc, Nicolas », dans *Dictionnaire biographique du Canada*, vol. III, 1741-1770, p. 380-381. Sainte-Foy, Les Presses de l'Université Laval.

TREMBLAY, Yves et Jean CROTEAU

1987 *Surveillance archéologique dans le Vieux-Québec, 1985*. Québec, Hydro-Québec. 182 p.

## Annexes

---

Annexe 1 : Plans anciens retracés

Annexe 2 : Matrice événementielle

Annexe 3 : Inventaire des artefacts et des écofacts

Annexe 4 : Catalogue des photographies





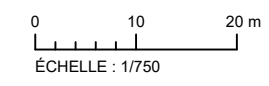
## Annexe 1 : Plans anciens retracés

---

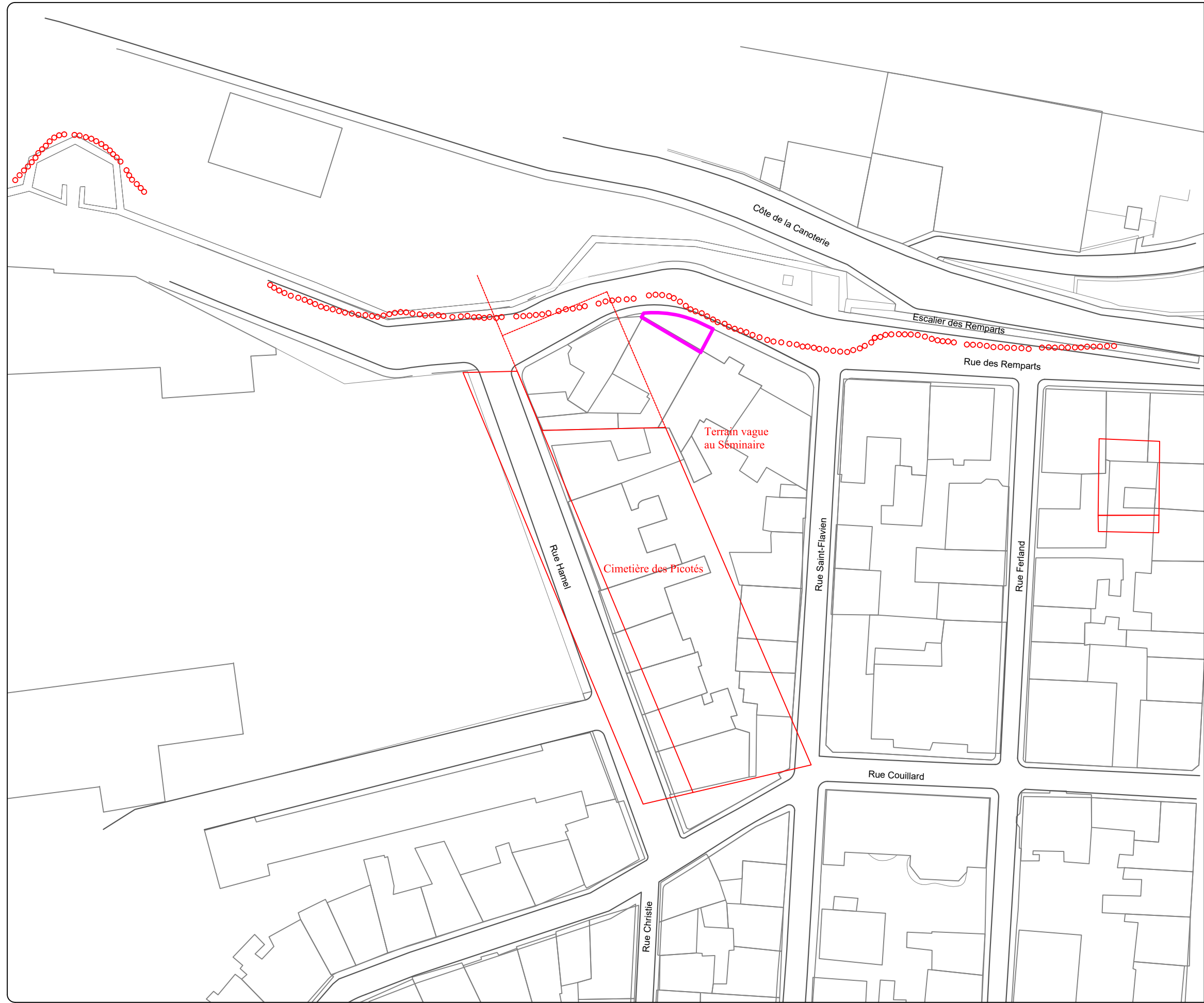


MAISON MONTCALM  
 INVENTAIRE ET SURVEILLANCE  
 ARCHÉOLOGIQUES  
 ANNEXE 1 PLAN 1  
 TRACÉ DU PLAN DE BEAUCOURS EN 1713  
 SUR LA TRAME ACTUELLE

-  AIRE D'INTERVENTION
-  BÂTI (1713)



Source : Plan base, cartographie numérique, ville de Québec,  
 fichier 063-Centre-ville  
 Polyphasé par Robert Côté 2022  
 SCOPQ Fuseau 7, NAD83 SCRS et C-GVD28 (NMM)





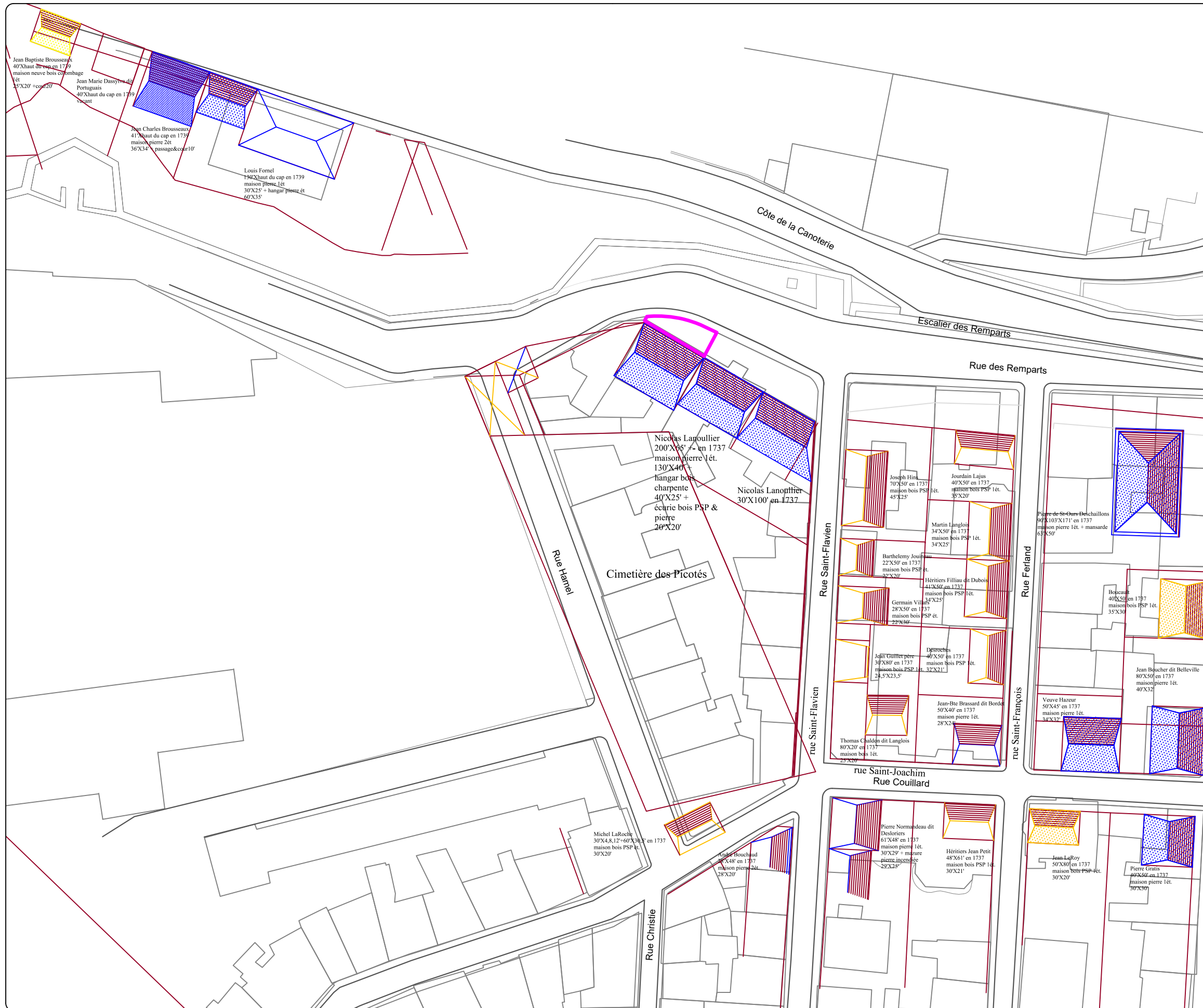
MAISON MONTCALM  
 INVENTAIRE ET SURVEILLANCE  
 ARCHÉOLOGIQUES  
 ANNEXE 1 PLAN 2  
 TRACÉ DU PLAN AVEU DE  
 DÉNOMBREMENT DU FIEF DE  
 SAULT-AU-MATELOT DU 20 AOÛT 1737  
 SUR LA TRAME ACTUELLE

- AIRE D'INTERVENTION
- BÂTI (1737)
- PIERRE
- BOIS

0 10 20 m  
 ÉCHELLE : 1/750





Source : Plan base, cartographie numérique, ville de Québec,  
 fichier 063-Centre-ville  
 Polyphasé par Robert Côté 2022  
 SCOPQ Fuseau 7, NAD83 SCRS et C-GVD28 (NMM)





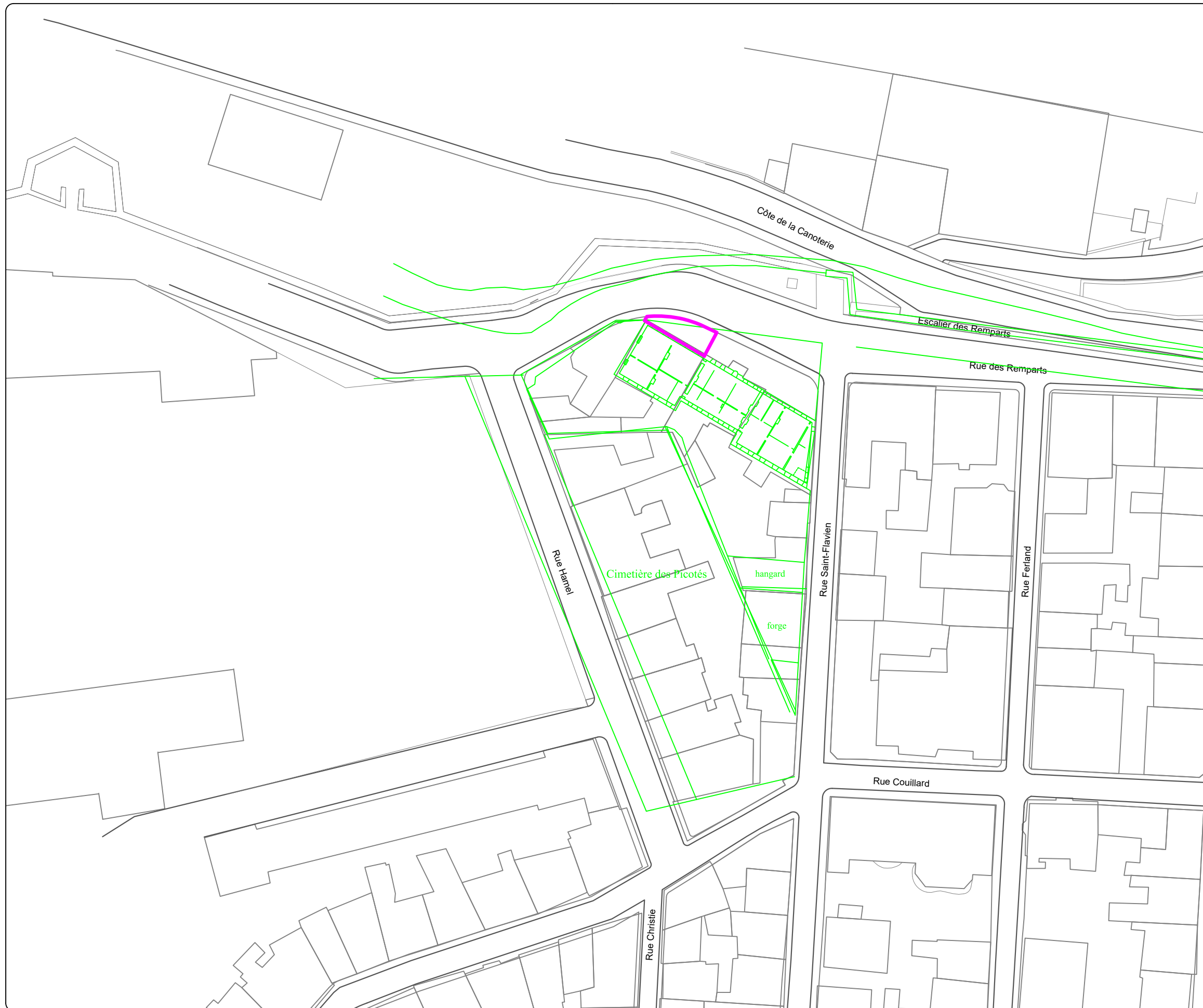
MAISON MONTCALM  
INVENTAIRE ET SURVEILLANCE  
ARCHÉOLOGIQUES  
**ANNEXE 1 PLAN 3**  
**TRACÉ D'UN PLAN ANONYME DE 1775 SUR  
LA TRAME ACTUELLE**

-  AIRE D'INTERVENTION
-  BÂTI (1775)

0 10 20 m  
ÉCHELLE : 1/750



Source : Plan base, cartographie numérique, ville de Québec,  
fichier 063-Centre-ville  
Polyphasé par Robert Côté 2022  
SCOPQ Fuseau 7, NAD83 SCRS et C-GVD28 (NMM)





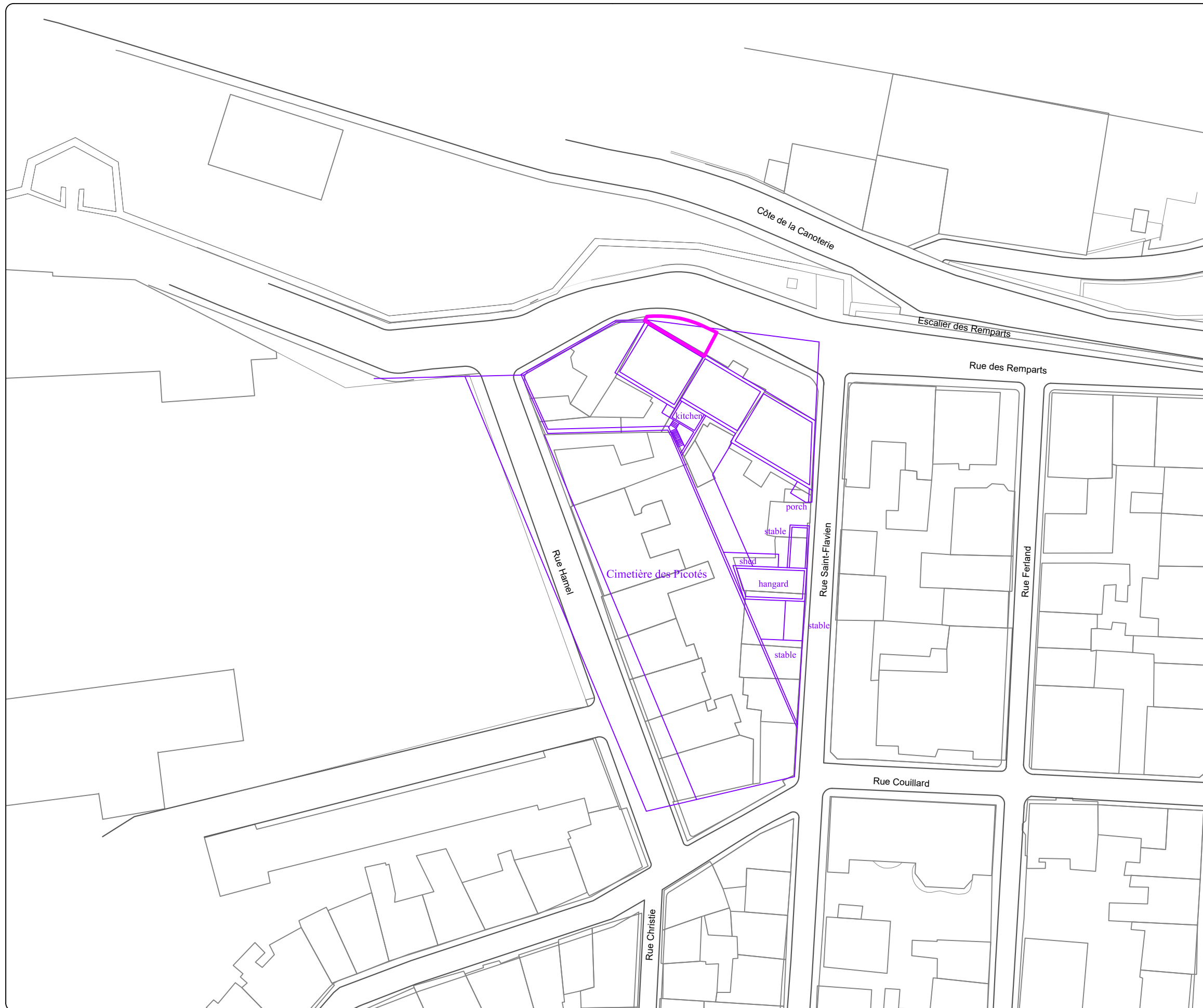
MAISON MONTCALM  
INVENTAIRE ET SURVEILLANCE  
ARCHÉOLOGIQUES  
ANNEXE 1 PLAN 4  
TRACÉ DU PLAN DE VONDENVELDEN DE  
1798 SUR LA TRAME ACTUELLE

- AIRE D'INTERVENTION
- BÂTI (1798)

0 10 20 m  
ÉCHELLE : 1/750





Source : Plan base, cartographie numérique, ville de Québec,  
fichier 063-Centre-ville  
Polyphasé par Robert Côté 2022  
SCOPQ Fuseau 7, NAD83 SCRS et C-GVD28 (NMM)





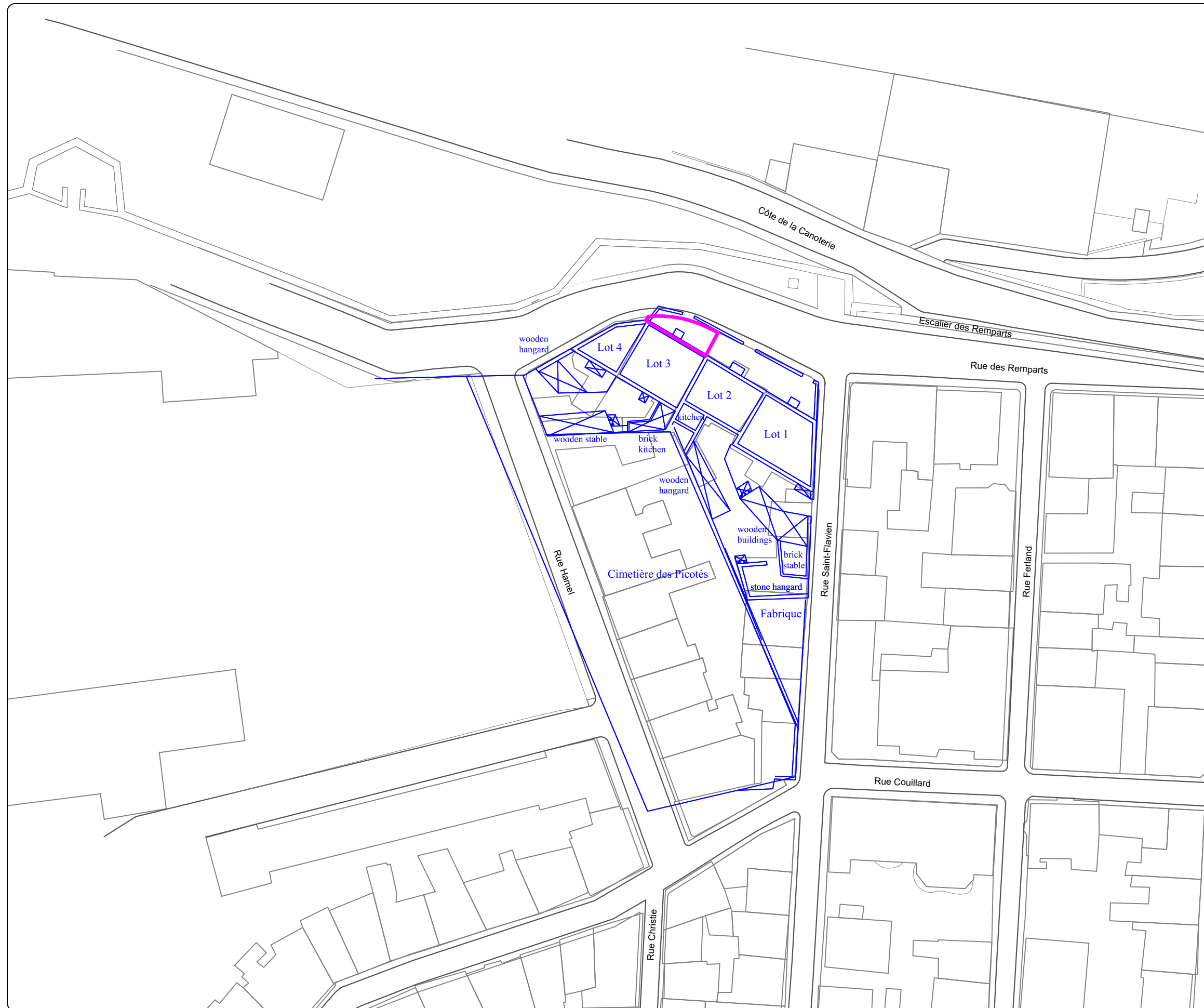
MAISON MONTCALM  
 INVENTAIRE ET SURVEILLANCE  
 ARCHÉOLOGIQUES  
 ANNEXE 1 PLAN 5  
 TRACÉ DU PLAN DE HENDERSON DE 1852  
 SUR LA TRAME ACTUELLE

-  AIRE D'INTERVENTION
-  BÂTI (1852)

0 10 20 m  
 ÉCHELLE : 1/750

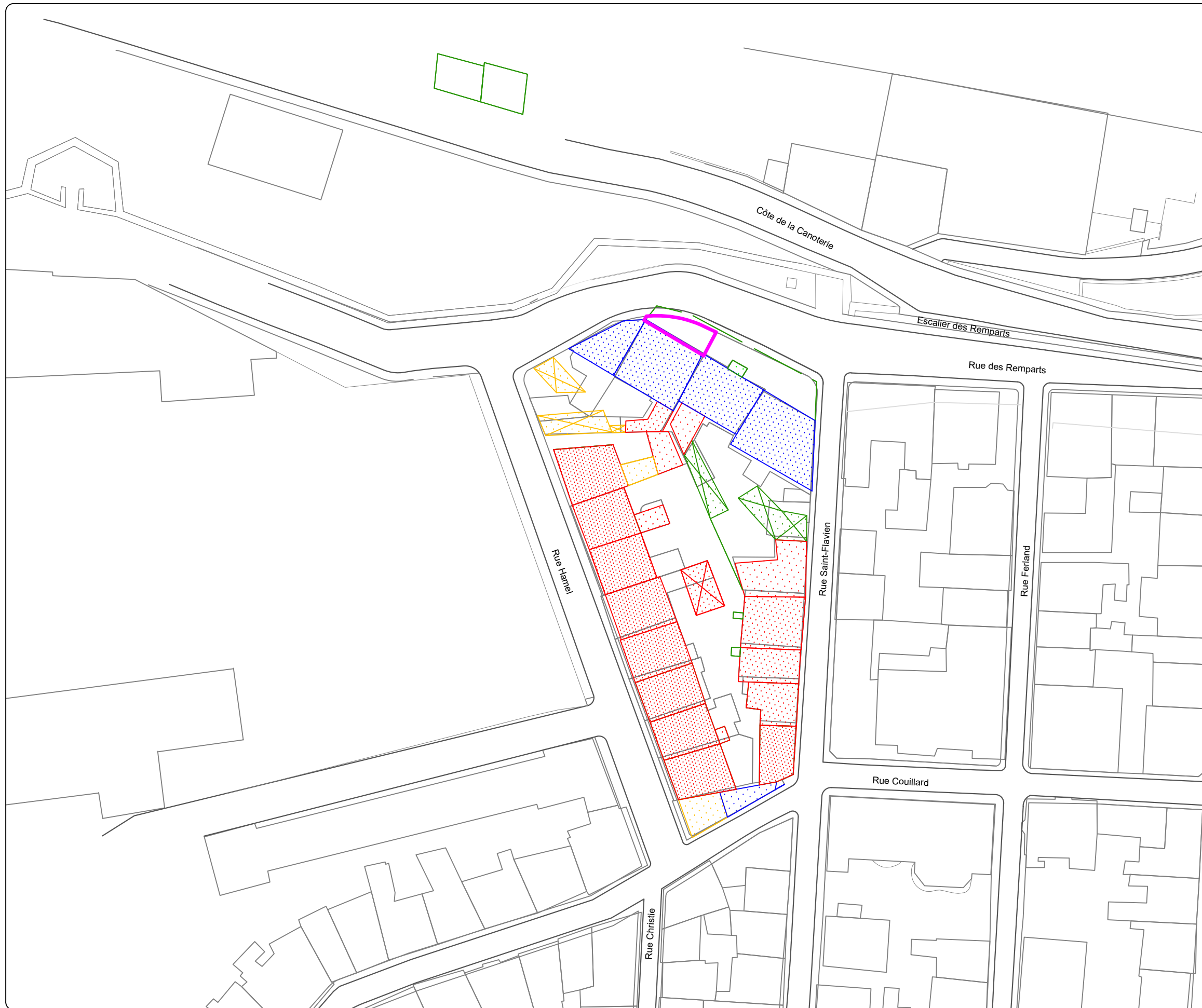


Source : Plan base, cartographie numérique, ville de Québec,  
 fichier 063-Centre-ville  
 Polyphasé par Robert Côté 2022  
 SCOPQ Fuseau 7, NAD83 SCRS et C-GVD28 (NMM)





MAISON MONTCALM  
INVENTAIRE ET SURVEILLANCE  
ARCHÉOLOGIQUES  
ANNEXE 1 PLAN 6  
TRACÉ DU PLAN DE SANBORN DE 1875  
SUR LA TRAME ACTUELLE



- AIRE D'INTERVENTION
- BÂTI (1875)
- PIERRE
- BRIQUE
- BOIS
- MATÉRIAU INDÉTERMINÉ

0 10 20 m  
ÉCHELLE : 1/750



Source : Plan base, cartographie numérique, ville de Québec,  
fichier 063-Centre-ville  
Polyphasé par Robert Côté 2022  
SCOPQ Fuseau 7, NAD83 SCRS et C-GVD28 (NMM)



## Annexe 2 : Matrice événementielle

---



# Matrice évènementielle Maison Montcalm (VDQ 2131)

Phase III : XX<sup>e</sup> siècle

E-8 : Pavés

E-7 : Lit de pose des pavés

E-6 : Mise en place d'une allée de béton

E-5 : Pose de conduites

Phase II : XIX<sup>e</sup> siècle

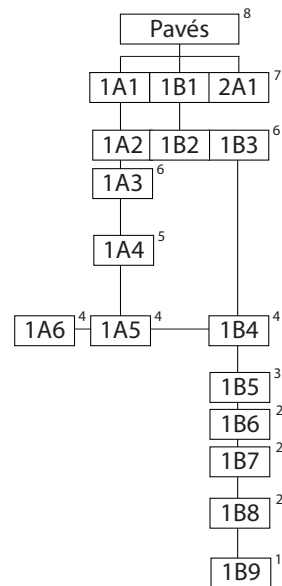
E-4 : Mise en place d'une allée de pierres

E-3 : Lit de pose

E-2 : 2<sup>e</sup> rehaussement

Phase I : XVIII<sup>e</sup> siècle

E-1 : 1<sup>er</sup> rehaussement





## Annexe 3 : Inventaire des artefacts et des écofacts



Inventaire des artefacts et écofacts

Site : 49, rue des Remparts (Maison Montcalm)  
Code : VDQ2131

Archéologue : Michel Huot  
Analyste : Isabelle Hade

Date : Janvier 2022  
Collection :

| Code | Site | Lot  | Code Matériau | Matériau                           | Objet               | Nbre Art. | Nbre Obj. | Code Fonction | Fonction   | Intégrité | Commentaires   | No Cat. | No bte. |
|------|------|------|---------------|------------------------------------|---------------------|-----------|-----------|---------------|--|-----------|--|---------|---------|
| VDQ  | 2131 | 1A01 | M1.1.1        | Terre cuite commune non vernissée  | Brique              | 4         | 0         | F5.08.3.4     | Matériaux de base-brique                                     | Frag      | Fragments à pâte orange de teintes différentes. Objets différents.   |         | 1       |
| VDQ  | 2131 | 1A01 | M3.04         | Métal Ferreux                      | Vis                 | 1         | 1         | F5.08.4.2     | Fixations  | Ent       | Vis à tête bombée et extrémité droite. Env. 4,4 cm de long. Corrodée.  |         | 1       |
| VDQ  | 2131 | 1A01 | M3.04         | Métal Ferreux                      | Crochet             | 1         | 1         | F5.08.4.4     | Support  | Ent       | Crochet en forme de ç. Tige circulaire de 0,29 cm de diam. Extrémité filetée. 4 cm de haut.  |         | 1       |
| VDQ  | 2131 | 1A01 | M3.04         | Métal Ferreux                      | Crochet             | 1         | 1         | F5.08.4.4     | Support  | Ent       | Crochet en forme de ç. Tige circulaire d'env. 0,4 cm de diam. Extrémité filetée. 4 cm de haut. Très corrodé.   |         | 1       |
| VDQ  | 2131 | 1A01 | M3.04         | Métal Ferreux                      | Crochet             | 1         | 1         | F5.08.4.5     | Systèmes de fermeture  | Ent       | Tige de section circulaire dont une extrémité recourbée en J. L'autre extrémité forme un oeil dans lequel est inséré une autre tige à oeil. Tige de 0,9 cm. 13 cm de long. |         | 1       |
| VDQ  | 2131 | 1A01 | M3.04.2       | fer laminé                         | Clou découpé        | 1         | 1         | F5.08.4.2     | Fixations  | Incomp    | Clou dont la tête est absente. Très corrodé.   |         | 1       |
| VDQ  | 2131 | 1A01 | M3.04.3       | fer tréfilé                        | Clou tréfilé        | 1         | 1         | F5.08.4.2     | Fixations  | Incomp    | Clou dont la pointe est absente. Très corrodé.   |         | 1       |
| VDQ  | 2131 | 1A01 | M3.10.1       | aluminium                          | Goupille            | 1         | 1         | F5.01.2       | Conservation et entreposage des aliments solides et liquides | Ent       | Goupille.  |         | 1       |
| VDQ  | 2131 | 1A02 | M1.1.1        | Terre cuite commune non vernissée  | Pot à plantes       | 1         | 0         | F5            | Consommation de la matière fabriquée ou préparée             | Frag      | Fragment de paroi. Pâte orange vif et compacte.  |         | 1       |
| VDQ  | 2131 | 1A02 | M1.1.1        | Terre cuite commune non vernissée  | Brique              | 1         | 0         | F5.08.3.4     | Matériaux de base-brique                                     | Frag      | Fragment à pâte orange vif, granuleuse.  |         | 1       |
| VDQ  | 2131 | 1A02 | M1.2.2.08     | Terre cuite fine vernissée blanche | Contenant           | 1         | 1         | F5            | Consommation de la matière fabriquée ou préparée             | Frag      | Fragment de rebord. Sans décor apparent.   |         | 1       |
| VDQ  | 2131 | 1A02 | M2.2          | Verre teinté                       | Bouteille           | 1         | 0         | F5            | Consommation de la matière fabriquée ou préparée             | Frag      | Fragment de paroi de bouteille cylindrique. Teinté vert, jaunâtre.   |         | 1       |
| VDQ  | 2131 | 1A02 | M2.2          | Verre teinté                       | Vitre               | 2         | 0         | F5.08.3.1     | Matériaux de base-vitre                                      | Frag      | Fragments plats de 0,23 cm et 0,25 cm d'épais. Teinté vert.  |         | 1       |
| VDQ  | 2131 | 1A02 | M2.3.1        | Verre coloré opaque                | Indéterminé         | 1         | 0         | F5            | Consommation de la matière fabriquée ou préparée             | Frag      | Fragment mince et plat. Verre opaque blanc.  |         | 1       |
| VDQ  | 2131 | 1A02 | M2.3.2        | Verre coloré transparent           | Bouteille à alcool? | 1         | 0         | F5.02.2       | Conservation et entreposage des excitants et alcools         | Frag      | Fragment de paroi de bouteille cylindrique. Cicatrice de moulage. Verre coloré vert foncé. Plutôt clair.   |         | 1       |
| VDQ  | 2131 | 1A02 | M3.04.2       | fer laminé                         | Clou découpé        | 10        | 10        | F5.08.4.2     | Fixations  | Ent       | Clous entiers (6-entre 9 cm de long. et 15,5 cm de long.) et de tête (4). Corrodés.  |         | 1       |
| VDQ  | 2131 | 1A02 | M3.04.3       | fer tréfilé                        | Clou tréfilé        | 10        | 10        | F5.08.4.2     | Fixations  | Ent       | Clous entre 5,5 cm de long. et 16 cm de long. Corrodés.  |         | 1       |
| VDQ  | 2131 | 1A03 | E1.1          | Mollusque                          | Coquillage          | 8         | 0         | E1.1          | Mollusque  | Frag      | Coquilles de type huître.  |         | 1       |
| VDQ  | 2131 | 1A03 | E1.3.1.5      | Mammifères                         | Ossements           | 5         | 0         | E1.3.1.5      | Mammifères   | Frag      | Fragments dont un avec traces de boucherie.  |         | 1       |
| VDQ  | 2131 | 1A03 | M1.1.1        | Terre cuite commune non vernissée  | Pot à plantes       | 1         | 0         | F5            | Consommation de la matière fabriquée ou préparée             | Frag      | Fragment de paroi. Pâte orange vif et poreuse.   |         | 1       |
| VDQ  | 2131 | 1A03 | M1.1.1        | Terre cuite commune non vernissée  | Brique              | 1         | 0         | F5.08.3.4     | Matériaux de base-brique                                     | Frag      | Fragment à pâte orange vif, poreuse.   |         | 1       |
| VDQ  | 2131 | 1A03 | M1.2.2        | Terre cuite fine vernissée         | Contenant           | 1         | 1         | F5            | Consommation de la matière fabriquée ou préparée             | Frag      | Fragment de base circulaire à petit pied annulaire. Sans décor apparent. Altéré par la chaleur. Probablement de la TCFB.   |         | 1       |
| VDQ  | 2131 | 1A03 | M1.2.2.08     | Terre cuite fine vernissée blanche | Contenant           | 1         | 0         | F5            | Consommation de la matière fabriquée ou préparée             | Frag      | Petit fragment de paroi. Sans décor apparent.  |         | 1       |

| Code | Site | Lot  | Code Matériau | Matériau                                     | Objet          | Nbre Art. | Nbre Obj. | Code Fonction | Fonction   | Intégrité | Commentaires  | No Cat. | No bte. |
|------|------|------|---------------|--|----------------|-----------|-----------|---------------|--|-----------|---|---------|---------|
| VDQ  | 2131 | 1A03 | M1.2.2.08     | Terre cuite fine vernissée blanche           | Contenant      | 1         | 0         | F5            | Consommation de la matière fabriquée ou préparée             | Frag      | Minuscule fragment de paroi. Décor à motif indéterminé imprimé en bleu.   |         | 1       |
| VDQ  | 2131 | 1A03 | M1.2.2.08     | Terre cuite fine vernissée blanche           | Contenant      | 1         | 0         | F5            | Consommation de la matière fabriquée ou préparée             | Frag      | Fragment de paroi. Décor à motif floral imprimé en bleu.  |         | 1       |
| VDQ  | 2131 | 1A03 | M1.2.2.08     | Terre cuite fine vernissée blanche           | Contenant      | 1         | 0         | F5            | Consommation de la matière fabriquée ou préparée             | Frag      | Petit fragment de paroi. Décor à motifs géométriques imprimé en rouge.  |         | 1       |
| VDQ  | 2131 | 1A03 | M1.2.2.09     | Terre cuite fine vernissée blanche vitrifiée | Contenant      | 1         | 0         | F5            | Consommation de la matière fabriquée ou préparée             | Frag      | Fragment de paroi. Sans décor apparent.   |         | 1       |
| VDQ  | 2131 | 1A03 | M2.1.1        | Verre incolore au plomb                      | Bouteille      | 1         | 0         | F5            | Consommation de la matière fabriquée ou préparée             | Frag      | Fragment de paroi de bouteille cylindrique.   |         | 1       |
| VDQ  | 2131 | 1A03 | M2.1.3        | Verre incolore sans plomb                    | Bouteille      | 1         | 0         | F5            | Consommation de la matière fabriquée ou préparée             | Frag      | Fragment de paroi de bouteille cylindrique.   |         | 1       |
| VDQ  | 2131 | 1A03 | M2.2          | Verre teinté                                 | Vitre          | 9         | 0         | F5.08.3.1     | Matériaux de base-vitre                                      | Frag      | Fragments plats entre 0,10 cm et 0,30 cm d'épais. Teinté vert.  |         | 1       |
| VDQ  | 2131 | 1A03 | M2.3.1        | Verre coloré opaque                          | Indéterminé    | 4         | 0         | F5            | Consommation de la matière fabriquée ou préparée             | Frag      | Fragments minces et plats. Au moins deux objets différents. Verre opaque blanc.   |         | 1       |
| VDQ  | 2131 | 1A03 | M3.04         | Métal Ferreux                                | Bande          | 1         | 1         | F5            | Consommation de la matière fabriquée ou préparée             | Frag      | Bande rectangulaire fracturée aux extrémités. Recourbée sur elle-même formant un axe arrondi, mobile? 14 cm de long. résid. Bande de 1 cm de larg. Très corrodée. |         | 1       |
| VDQ  | 2131 | 1A03 | M3.04         | Métal Ferreux                                | Charnière      | 1         | 0         | F5.08.4.1     | Ferrures de rotation   | Frag      | Charnière avec charnon et trous de fixation (0,5 cm de diam.). 11 cm de haut. Très corrodée .   |         | 1       |
| VDQ  | 2131 | 1A03 | M3.04.1       | fer forgé                                    | Clou forgé     | 1         | 1         | F5.08.4.2     | Fixations  | Frag      | Fragment de tête et de tige. Corrodé.   |         | 1       |
| VDQ  | 2131 | 1A03 | M3.04.1       | fer forgé                                    | Clou forgé     | 1         | 1         | F5.08.4.2     | Fixations  | Frag      | Fragment de pointe et de tige de clou de chemin de fer.   |         | 1       |
| VDQ  | 2131 | 1A03 | M3.04.2       | fer laminé                                   | Clou découpé   | 24        | 18        | F5.08.4.2     | Fixations  | Ent       | Clous entiers (7-9 cm et 15,5 cm de long.) et fragmentaires de tête (11) et de pointe (6). Corrodés.  |         | 1       |
| VDQ  | 2131 | 1A03 | M3.04.3       | fer tréfilé                                  | Clou tréfilé   | 29        | 29        | F5.08.4.2     | Fixations  | Ent       | Clous entiers (26-6,5 cm et 15,5 cm de long.) et fragmentaires de tête (3). Corrodés.   |         | 1       |
| VDQ  | 2131 | 1A04 | E1.1          | Mollusque                                    | Coquillage     | 1         | 0         | E1.1          | Mollusque  | Frag      | Coquille de type huître.  |         | 1       |
| VDQ  | 2131 | 1A04 | E1.3.1.5      | Mammifères                                   | Ossements      | 2         | 0         | E1.3.1.5      | Mammifères   | Frag      | Fragments avec traces de boucherie.   |         | 1       |
| VDQ  | 2131 | 1A04 | M1.2.2.06     | Creamware                                    | Assiette       | 2         | 1         | F5.01.1.4     | Vaisselle de table pour l'absorption des aliments            | Frag      | Fragments de rebord et de paroi. Sans décor apparent. Probablement le même objet.   |         | 1       |
| VDQ  | 2131 | 1A04 | M1.2.2.07     | Pearlware                                    | Assiette?      | 1         | 1         | F5.01.1.4     | Vaisselle de table pour l'absorption des aliments            | Frag      | Fragment de base. Sans décor apparent.  |         | 1       |
| VDQ  | 2131 | 1A04 | M1.2.2.08     | Terre cuite fine vernissée blanche           | Contenant      | 1         | 0         | F5            | Consommation de la matière fabriquée ou préparée             | Frag      | Petit fragment de paroi. Sans décor apparent.   |         | 1       |
| VDQ  | 2131 | 1A04 | M1.2.2.08     | Terre cuite fine vernissée blanche           | Pot à conserve | 1         | 1         | F5.01.2       | Conservation et entreposage des aliments solides et liquides | Frag      | Fragment de rebord avec large rainure sous la lèvre de pot cylindrique. Sans décor apparent.  |         | 1       |
| VDQ  | 2131 | 1A04 | M2.3.1        | Verre coloré opaque                          | Indéterminé    | 1         | 0         | F5            | Consommation de la matière fabriquée ou préparée             | Frag      | Fragment mince et plat. Verre opaque blanc.   |         | 1       |
| VDQ  | 2131 | 1A04 | M3.04.2       | fer laminé                                   | Clou découpé   | 7         | 5         | F5.08.4.2     | Fixations  | Ent       | Clous entiers (3-entre 11 cm de long. et 14 cm de long.) et de tête (2) et de tige (2). Corrodés.   |         | 1       |
| VDQ  | 2131 | 1A04 | M3.04.3       | fer tréfilé                                  | Clou tréfilé   | 1         | 1         | F5.08.4.2     | Fixations  | Frag      | Fragment de tête. Corrodé.  |         | 1       |
| VDQ  | 2131 | 1A04 | M5.3          | Solides Semi-Plastiques                      | Bouton         | 1         | 1         | F5.04.2       | Attaches   | Ent       | Bouton à dos et face convexes. Quatre trous dans une dépression. 1,3 cm de diam. Imitation verre opaque blanc.  |         | 1       |
| VDQ  | 2131 | 1A05 | E1.1          | Mollusque                                    | Coquillage     | 8         | 0         | E1.1          | Mollusque  | Frag      | Coquilles de type huître.   |         | 1       |

| Code | Site | Lot  | Code Matériau | Matériau                           | Objet                | Nbre Art. | Nbre Obj. | Code Fonction | Fonction  | Intégrité | Commentaires  | No Cat. | No bte. |
|------|------|------|---------------|------------------------------------|----------------------|-----------|-----------|---------------|---|-----------|---|---------|---------|
| VDQ  | 2131 | 1A05 | E1.3.1.4      | Oiseaux                            | Ossements            | 6         | 0         | E1.3.1.4      | Oiseaux   | Frag      | Fragments.  |         | 1       |
| VDQ  | 2131 | 1A05 | E1.3.1.5      | Mammifères                         | Ossements            | 16        | 0         | E1.3.1.5      | Mammifères  | Frag      | Fragments dont cinq avec traces de boucherie.   |         | 1       |
| VDQ  | 2131 | 1A05 | M1.1.1        | Terre cuite commune non vernissée  | Pot à plantes        | 1         | 0         | F5            | Consommation de la matière fabriquée ou préparée  | Frag      | Fragment de paroi près du rebord à lèvre rabattue. Pâte orange vif et compacte.   |         | 1       |
| VDQ  | 2131 | 1A05 | M1.1.1        | Terre cuite commune non vernissée  | Brique               | 1         | 1         | F5.08.3.4     | Matériaux de base-brique                          | Ent       | Brique française à pâte orange vif, granuleuse, 19,5 cm de long, sur 10 cm de larg. sur 3,5 cm d'épais. Présence de mortier.  |         | 1       |
| VDQ  | 2131 | 1A05 | M1.1.2        | Terre cuite commune vernissée      | Jatte ou terrine     | 1         | 1         | F5.01         | Alimentation                                      | Frag      | Fragment de rebord. Pâte orange vif plutôt poreuse. L'intérieur est recouvert d'une glaçure incolore d'aspect brun orangé. Locale.  |         | 1       |
| VDQ  | 2131 | 1A05 | M1.1.2        | Terre cuite commune vernissée      | Jatte ou terrine     | 1         | 1         | F5.01         | Alimentation                                      | Frag      | Fragment de rebord. Pâte orange plutôt compacte. L'intérieur est recouvert d'une glaçure incolore multi d'aspect brun orangé et vert. Locale.   |         | 1       |
| VDQ  | 2131 | 1A05 | M1.1.2        | Terre cuite commune vernissée      | Jatte ou terrine     | 1         | 1         | F5.01         | Alimentation                                      | Frag      | Fragment de rebord. Pâte orange plutôt poreuse. L'intérieur est recouvert d'une glaçure incolore d'aspect brun verdâtre. Locale.  |         | 1       |
| VDQ  | 2131 | 1A05 | M1.1.2        | Terre cuite commune vernissée      | Jatte ou terrine     | 1         | 1         | F5.01         | Alimentation                                      | Frag      | Fragment de rebord. Pâte orange plutôt poreuse. L'intérieur est recouvert d'une glaçure incolore d'aspect brun, altérée. Présence d'un engobe blanc. Locale.                              |         | 1       |
| VDQ  | 2131 | 1A05 | M1.1.2        | Terre cuite commune vernissée      | Jatte ou terrine     | 1         | 0         | F5.01         | Alimentation                                      | Frag      | Fragment de paroi. Pâte orange vif. Les surfaces sont recouvertes d'une glaçure incolore d'aspect brun orangé. Décor de bande à l'engobe blanc d'aspect jaune. Façon Saint-Denis. Locale. |         | 1       |
| VDQ  | 2131 | 1A05 | M1.2.1.1      | faïence blanche                    | Contenant            | 1         | 1         | F5            | Consommation de la matière fabriquée ou préparée  | Frag      | Fragment de rebord. Pâte de couleur saumon recouverte d'un émail blanc légèrement bleuté. Sans décor apparent. Français.  |         | 1       |
| VDQ  | 2131 | 1A05 | M1.2.1.1      | faïence blanche                    | Contenant            | 1         | 0         | F5            | Consommation de la matière fabriquée ou préparée  | Frag      | Fragment plat de fond. Pâte beige recouverte d'un émail blanc légèrement grisâtre. Sans décor apparent.   |         | 1       |
| VDQ  | 2131 | 1A05 | M1.2.2        | Terre cuite fine vernissée         | Contenant            | 1         | 0         | F5            | Consommation de la matière fabriquée ou préparée  | Frag      | Fragment de paroi à pâte mince et plutôt compacte de couleur grisâtre. Glaçure vert vif. Décor moulé à motif de vannerie. Corps cylindrique. Croisement possible avec 1B06.               |         | 1       |
| VDQ  | 2131 | 1A05 | M1.2.2.06     | Creamware                          | Contenant            | 1         | 0         | F5            | Consommation de la matière fabriquée ou préparée  | Frag      | Petit fragment de paroi. Sans décor apparent.   |         | 1       |
| VDQ  | 2131 | 1A05 | M1.2.2.06     | Creamware                          | Contenant            | 1         | 0         | F5            | Consommation de la matière fabriquée ou préparée  | Frag      | Petit fragment de paroi. Trace d'un décor à motif indéterminé (floral?) peint en orange.  |         | 1       |
| VDQ  | 2131 | 1A05 | M1.2.2.06     | Creamware                          | Assiette             | 1         | 1         | F5.01.1.4     | Vaisselle de table pour l'absorption des aliments | Frag      | Fragment de rebord. Sans décor apparent.  |         | 1       |
| VDQ  | 2131 | 1A05 | M1.2.2.06     | Creamware?                         | Assiette ou soucoupe | 1         | 1         | F5.01.1.4     | Vaisselle de table pour l'absorption des aliments | Frag      | Minuscule fragment de rebord ondulé. Décor moulé de type shell edge peint en vert.  |         | 1       |
| VDQ  | 2131 | 1A05 | M1.2.2.07     | Pearlware                          | Contenant            | 1         | 0         | F5            | Consommation de la matière fabriquée ou préparée  | Frag      | Fragment de paroi. Décor à motif floral imprimé en bleu.  |         | 1       |
| VDQ  | 2131 | 1A05 | M1.2.2.08     | Terre cuite fine vernissée blanche | Contenant            | 1         | 0         | F5            | Consommation de la matière fabriquée ou préparée  | Frag      | Minuscule fragment de paroi. Décor à motif indéterminé imprimé en bleu sur les deux surfaces.   |         | 1       |
| VDQ  | 2131 | 1A05 | M1.2.2.08     | Terre cuite fine vernissée blanche | Contenant            | 1         | 0         | F5            | Consommation de la matière fabriquée ou préparée  | Frag      | Fragment plat de fond. Motif d'une ancre moulé en creux.  |         | 1       |
| VDQ  | 2131 | 1A05 | M1.2.2.08     | Terre cuite fine vernissée blanche | Soucoupe             | 2         | 1         | F5.01.1.4     | Vaisselle de table pour l'absorption des aliments | Frag      | Fragments jointifs de rebord et de paroi. Décor peint en bleu à l'éponge.   |         | 1       |
| VDQ  | 2131 | 1A05 | M1.2.2.08     | Terre cuite fine vernissée blanche | Assiette             | 1         | 1         | F5.01.1.4     | Vaisselle de table pour l'absorption des aliments | Frag      | Fragment de rebord. Décor à motif indéterminé imprimé en mauve.   |         | 1       |

| Code | Site | Lot  | Code Matériau | Matériau                                     | Objet               | Nbre Art. | Nbre Obj. | Code Fonction | Fonction   | Intégrité | Commentaires   | No Cat. | No bte. |
|------|------|------|---------------|--|---------------------|-----------|-----------|---------------|--|-----------|--|---------|---------|
| VDQ  | 2131 | 1A05 | M1.2.2.08     | Terre cuite fine vernissée blanche           | Assiette            | 1         | 0         | F5.01.1.4     | Vaisselle de table pour l'absorption des aliments    | Frag      | Fragment de bouge et mari. Sans décor apparent.  |         | 1       |
| VDQ  | 2131 | 1A05 | M1.2.2.09     | Terre cuite fine vernissée blanche vitrifiée | Contenant           | 1         | 0         | F5            | Consommation de la matière fabriquée ou préparée     | Frag      | Fragment de paroi. Sans décor apparent.  |         | 1       |
| VDQ  | 2131 | 1A05 | M1.2.4.1      | Terre cuite fine à pipe blanche              | Pipe-tuyau          | 4         | 0         | F5.03.1       | Absorption des narcotiques                           | Frag      | Fragments de tuyau sans marque ni décor apparent.  |         | 1       |
| VDQ  | 2131 | 1A05 | M1.3.2        | Grès cérame grossier glaçuré au sel          | Contenant           | 1         | 0         | F5            | Consommation de la matière fabriquée ou préparée     | Frag      | Fragment de paroi à pâte beige grisâtre. L'intérieur est recouvert d'un enduit de couleur brun orangé. La surface extérieure porte une glaçure saline brun orangé.   |         | 1       |
| VDQ  | 2131 | 1A05 | M1.6.2        | Porcelaine fine orientale                    | Contenant           | 1         | 1         | F5            | Consommation de la matière fabriquée ou préparée     | Frag      | Fragment de rebord. Décor à motif de feuillage peint en bleu et orange sur la surface extérieure. Décor à motif de lignes formant une bande peintes en bleues sous la lèvre intérieure. Décor à motif de X peint en orange à l'intérieur de la bande. Ligne couleur café sur le dessus de la lèvre.  |         | 1       |
| VDQ  | 2131 | 1A05 | M2.1.1        | Verre incolore au plomb                      | Bouteille           | 1         | 0         | F5            | Consommation de la matière fabriquée ou préparée     | Frag      | Fragment de paroi de bouteille cylindrique.  |         | 1       |
| VDQ  | 2131 | 1A05 | M2.1.1        | Verre incolore au plomb                      | Bouteille de parfum | 1         | 1         | F5.05.3       | Soins de beauté                                      | Ent       | Bouteille cylindrique à corps s'évasant légèrement vers le haut. Cul concave peu profond. Épaule tombante et col cylindrique dont l'intérieur est dépoli. Goulot à lèvre brevetée. Inscription moulée en relief sur le devant: E. RIMMEL/PERFUMER/PARIS. Soufflée dans un moule en deux parties avec plaque de base séparée. 8 cm de haut. Base de 3,5 cm de diam. 2,2 cm de diam. de goulot extérieur. 1,3 cm de diam. d'ouv. Probablement fermée avec un bouchon à tenon en verre. Eugène Rimmel est un fabricant de produits de beauté parisien dès 1844 et créateur de la marque Rimmel en 1880. <a href="https://fr.wikipedia.org/wiki/Eug%C3%A8ne_Rimmel">https://fr.wikipedia.org/wiki/Eug%C3%A8ne_Rimmel</a> | X       |         |
| VDQ  | 2131 | 1A05 | M2.1.3        | Verre incolore sans plomb                    | Bouteille           | 1         | 0         | F5            | Consommation de la matière fabriquée ou préparée     | Frag      | Fragment de paroi de bouteille cylindrique.  |         | 1       |
| VDQ  | 2131 | 1A05 | M2.2          | Verre teinté                                 | Vitre               | 11        | 0         | F5.08.3.1     | Matériaux de base-vitre                              | Frag      | Fragments plats entre 0,09 cm et 0,18 cm d'épais. Trois fragments patinés. Teinté vert.  |         | 1       |
| VDQ  | 2131 | 1A05 | M2.3.1        | Verre coloré opaque                          | Indéterminé         | 1         | 0         | F5            | Consommation de la matière fabriquée ou préparée     | Frag      | Petit fragment mince et plat. Verre opaque blanc.  |         | 1       |
| VDQ  | 2131 | 1A05 | M2.3.2        | Verre coloré transparent                     | Bouteille à alcool  | 10        | 1         | F5.02.2       | Conservation et entreposage des excitants et alcools | Frag      | Fragments de base (1), de goulot (1) et de paroi de bouteille cylindrique. Lèvre rabattue et bague profilée en V. Fabriqué à la pince de finition. Cicatrices de moulage sur l'épaule. Probablement le même objet. Verre coloré vert foncé.  |         | 1       |
| VDQ  | 2131 | 1A05 | M3.03         | Métal cuivreux                               | Bouton              | 1         | 1         | F5.04.2       | Attaches   | Ent       | Bouton composé d'un disque à dessus légèrement bombé et dos creux. Oeillet soudé fait d'une tige circulaire de 0,15 cm de diam. 1,8 cm de diam.  | *       | 1       |
| VDQ  | 2131 | 1A05 | M3.04         | Métal Ferreux                                | Clou indéterminé    | 25        | 0         | F5.08.4.2     | Fixations  | Frag      | Clous dont la corrosion empêche une meilleure identification.  |         | 1       |
| VDQ  | 2131 | 1A05 | M3.04.1       | fer forgé                                    | Clou forgé          | 25        | 15        | F5.08.4.2     | Fixations  | Ent       | Clous entiers (5-5,5 cm et 12 cm de long.) et fragmentaires de tête (10), de pointe (7) et de tige (3). Deux fragments de plus gros format. Corrodés.  |         | 1       |
| VDQ  | 2131 | 1A05 | M3.04.2       | fer laminé                                   | Clou découpé        | 24        | 19        | F5.08.4.2     | Fixations  | Ent       | Clous entiers (6-10 cm et 16 cm de long.) et fragmentaires de tête (13), de pointe (1) et de tige (4). Corrodés.   |         | 1       |
| VDQ  | 2131 | 1A05 | M3.04.3       | fer tréfilé                                  | Clou tréfilé        | 12        | 9         | F5.08.4.2     | Fixations  | Ent       | Clous entiers (4-entre 6,5 cm et 11 cm de long.) et fragmentaires de tête (5), de pointe (1) et de tige (2). Corrodés.   |         | 1       |
| VDQ  | 2131 | 1A05 | M3.06         | Métal Plombifère                             | Balle               | 1         | 1         | F5.11.3       | Artillerie   | Ent       | Balle de 1,7 cm de diam.   | *       | 1       |
| VDQ  | 2131 | 1A05 | M4.3.3        | Mortier                                      | Résidu              | 1         | 0         | F5.08.3.2     | Matériaux de liaison                                 | Frag      | Fragment de mortier blanchâtre, plat.  |         | 1       |
| VDQ  | 2131 | 1A06 | E1.1          | Mollusque                                    | Coquillage          | 1         | 0         | E1.1          | Mollusque  | Frag      | Coquille de type huître.   |         | 1       |
| VDQ  | 2131 | 1A06 | E1.3.1.5      | Mammifères                                   | Ossements           | 5         | 0         | E1.3.1.5      | Mammifères   | Frag      | Fragments dont un avec traces de boucherie.  |         | 1       |

| Code | Site | Lot  | Code Matériau | Matériau                                     | Objet              | Nbre Art. | Nbre Obj. | Code Fonction | Fonction   | Intégrité | Commentaires   | No Cat. | No bte. |
|------|------|------|---------------|--|--------------------|-----------|-----------|---------------|--|-----------|--|---------|---------|
| VDQ  | 2131 | 1A06 | M1.2.4.1      | Terre cuite fine à pipe blanche              | Pipe-tuyau         | 1         | 0         | F5.03.1       | Absorption des narcotiques                           | Frag      | Fragment de tuyau sans marque ni décor apparent.   |         | 1       |
| VDQ  | 2131 | 1A06 | M3.04.1       | fer forgé                                    | Clou forgé         | 3         | 2         | F5.08.4.2     | Fixations  | Ent       | Clous entiers (1-9 cm de long.) et de tête (1) et de pointe (1). Corrodés.   |         | 1       |
| VDQ  | 2131 | 1A06 | M3.04.2       | fer laminé                                   | Clou découpé       | 1         | 1         | F5.08.4.2     | Fixations  | Incomp    | Clou dont la pointe est absente. Corrodé.  |         | 1       |
| VDQ  | 2131 | 1A06 | M3.04.3       | fer tréfilé                                  | Clou tréfilé       | 3         | 1         | F5.08.4.2     | Fixations  | Frag      | Fragments de tête, de tige et de pointe. Corrodés.   |         | 1       |
| VDQ  | 2131 | 1B01 | M1.6.2        | Porcelaine fine orientale                    | Contenant          | 2         | 0         | F5            | Consommation de la matière fabriquée ou préparée     | Frag      | Petits fragments jointifs de paroi mince. Décor à motif floral imprimé polychrome (vert, blanc et brun).                                     |         | 1       |
| VDQ  | 2131 | 1B01 | M3.04.3       | fer tréfilé                                  | Clou tréfilé       | 1         | 1         | F5.08.4.2     | Fixations  | Ent       | Clou de 8 cm de long.  |         | 1       |
| VDQ  | 2131 | 1B03 | E1.3.1.5      | Mammifères                                   | Ossements          | 1         | 0         | E1.3.1.5      | Mammifères   | Frag      | Fragment avec traces de boucherie. Peut-être un objet?   |         | 1       |
| VDQ  | 2131 | 1B03 | M1.3.3        | Grès cérame grossier glaçuré au feldspath    | Contenant          | 1         | 0         | F5            | Consommation de la matière fabriquée ou préparée     | Frag      | Petit fragment de paroi à pâte grise recouverte d'une glaçure brune d'aspect métallique.   |         | 1       |
| VDQ  | 2131 | 1B03 | M2.3.2        | Verre coloré transparent                     | Bouteille à alcool | 1         | 0         | F5.02.2       | Conservation et entreposage des excitants et alcools | Frag      | Fragment de paroi de bouteille cylindrique. Patiné. Verre coloré vert foncé.   |         | 1       |
| VDQ  | 2131 | 1B03 | M3.04         | Métal Ferreux                                | Clou indéterminé   | 2         | 0         | F5.08.4.2     | Fixations  | Frag      | Clous dont la corrosion empêche une meilleure identification. Semblent forgés.   |         | 1       |
| VDQ  | 2131 | 1B03 | M3.04.3       | fer tréfilé                                  | Clou tréfilé       | 1         | 1         | F5.08.4.2     | Fixations  | Ent       | Clou de 7,7 cm de long. Corrodé.   |         | 1       |
| VDQ  | 2131 | 1B03 | M4.1.1        | Roche  | Bille              | 2         | 1         | F5.09         | Jeux et divertissements                              | Recons    | Fragments jointifs d'une bille à pierre grise. 1,6 cm de diam.   |         | 1       |
| VDQ  | 2131 | 1B05 | E1.1          | Mollusque                                    | Coquillage         | 2         | 0         | E1.1          | Mollusque  | Frag      | Coquilles de type huître.  |         | 1       |
| VDQ  | 2131 | 1B05 | E1.3.1.4      | Oiseaux                                      | Ossements          | 3         | 0         | E1.3.1.4      | Oiseaux  | Frag      | Fragments.   |         | 1       |
| VDQ  | 2131 | 1B05 | E1.3.1.5      | Mammifères                                   | Ossements          | 11        | 0         | E1.3.1.5      | Mammifères   | Frag      | Fragments dont un avec traces de boucherie et une dent.  |         | 1       |
| VDQ  | 2131 | 1B05 | M1.1.1        | Terre cuite commune non vernissée            | Pot à plantes      | 1         | 0         | F5            | Consommation de la matière fabriquée ou préparée     | Frag      | Fragment de paroi près de la base. Pâte orange plutôt pâle et plutôt poreuse.  |         | 1       |
| VDQ  | 2131 | 1B05 | M1.1.1        | Terre cuite commune non vernissée            | Brique             | 1         | 1         | F5.08.3.4     | Matériaux de base-brique                             | Frag      | Fragment de brique française à pâte orange vif, granuleuse. 3 cm d'épais. Grosses inclusions. Présence de mortier.                           |         | 1       |
| VDQ  | 2131 | 1B05 | M1.1.2        | Terre cuite commune vernissée                | Jatte ou terrine   | 1         | 1         | F5.01         | Alimentation   | Frag      | Fragment de rebord. Pâte orange plutôt poreuse. L'intérieur est recouvert d'une glaçure incolore multi d'aspect brun orangé et vert. Locale. |         | 1       |
| VDQ  | 2131 | 1B05 | M1.2.1.1      | faïence blanche                              | Contenant          | 1         | 0         | F5            | Consommation de la matière fabriquée ou préparée     | Frag      | Fragment plat de base. Pâte de couleur saumon recouverte d'un émail blanc légèrement grisâtre. Sans décor apparent. Français.                |         | 1       |
| VDQ  | 2131 | 1B05 | M1.2.1.1      | faïence blanche                              | Contenant          | 1         | 0         | F5            | Consommation de la matière fabriquée ou préparée     | Frag      | Fragment de paroi. Pâte beige légèrement jaunâtre recouverte d'un émail blanc légèrement grisâtre. Sans décor apparent.                      |         | 1       |
| VDQ  | 2131 | 1B05 | M1.2.2.06     | Creamware                                    | Contenant          | 1         | 1         | F5            | Consommation de la matière fabriquée ou préparée     | Frag      | Petit fragment de base circulaire. Sans décor apparent.  |         | 1       |
| VDQ  | 2131 | 1B05 | M1.2.2.06     | Creamware                                    | Contenant          | 1         | 0         | F5            | Consommation de la matière fabriquée ou préparée     | Frag      | Fragment de paroi. Décor de bandes à l'engobe brun et orange.  |         | 1       |
| VDQ  | 2131 | 1B05 | M1.2.2.07     | Pearlware                                    | Contenant          | 1         | 0         | F5            | Consommation de la matière fabriquée ou préparée     | Frag      | Fragment de paroi. Décor à motif de feuillage imprimé en bleu.   |         | 1       |
| VDQ  | 2131 | 1B05 | M1.2.2.07     | Pearlware                                    | Contenant          | 1         | 1         | F5            | Consommation de la matière fabriquée ou préparée     | Frag      | Fragment de rebord. Décor à motif oriental (bande avec X) peint en bleu sous la lèvre. Assiette? Soucoupe?                                   |         | 1       |
| VDQ  | 2131 | 1B05 | M1.2.2.09     | Terre cuite fine vernissée blanche vitrifiée | Contenant          | 1         | 1         | F5            | Consommation de la matière fabriquée ou préparée     | Frag      | Fragment de base ovale (1) à fond plat. Sans décor apparent. Pearlware?  |         | 1       |
| VDQ  | 2131 | 1B05 | M1.2.2.12     | Terre cuite fine vernissée jaune             | Contenant          | 1         | 0         | F5            | Consommation de la matière fabriquée ou préparée     | Frag      | Fragment de paroi de contenant à corps globulaire. Sans décor apparent.  |         | 1       |

| Code | Site | Lot  | Code Matériau | Matériau  | Objet              | Nbre Art. | Nbre Obj. | Code Fonction | Fonction   | Intégrité | Commentaires   | No Cat. | No bte. |
|------|------|------|---------------|---|--------------------|-----------|-----------|---------------|--|-----------|--|---------|---------|
| VDQ  | 2131 | 1B05 | M1.2.4.1      | Terre cuite fine à pipe blanche                     | Pipe-tuyau         | 2         | 0         | F5.03.1       | Absorption des narcotiques                           | Frag      | Fragment de tuyau sans marque ni décor apparent.   |         | 1       |
| VDQ  | 2131 | 1B05 | M1.2.4.1      | Terre cuite fine à pipe blanche                     | Pipe-fourneau      | 1         | 0         | F5.03.1       | Absorption des narcotiques                           | Frag      | Fragment de fourneau sans marque ni décor apparent.  |         | 1       |
| VDQ  | 2131 | 1B05 | M1.4.3.1      | Grès cérame fin avec engobe blanc et glaçuré au sel | Contenant          | 1         | 0         | F5            | Consommation de la matière fabriquée ou préparée     | Frag      | Fragment de paroi mince.   |         | 1       |
| VDQ  | 2131 | 1B05 | M2.2          | Verre teinté  | Vitre              | 1         | 0         | F5.08.3.1     | Matériaux de base-vitre                              | Frag      | Fragment plat de 0,19 cm d'épais. Teinté vert. Verdâtre et patiné.   |         | 1       |
| VDQ  | 2131 | 1B05 | M2.3.1        | Verre coloré opaque                                 | Perle              | 1         | 1         | F5.04.6       | Parures et bijoux                                    | Ent       | Perle sphérique légèrement aplatie aux extrémités. Verre opaque de couleur bleutée, altérée. 0,8 cm de diam. 0,28 cm de diam. d'ouverture.   | X       |         |
| VDQ  | 2131 | 1B05 | M2.3.2        | Verre coloré transparent                            | Bouteille à alcool | 1         | 0         | F5.02.2       | Conservation et entreposage des excitants et alcools | Frag      | Fragment de paroi de bouteille cylindrique. Verre coloré vert foncé.   |         | 1       |
| VDQ  | 2131 | 1B05 | M3.04         | Métal Ferreux                                       | Bande              | 1         | 1         | F5            | Consommation de la matière fabriquée ou préparée     | Ent       | Bande rectangulaire transpercée de deux clous de facture indéterminée. 6,5 cm de long. sur 1,5 cm de larg. Très corrodée.  |         | 1       |
| VDQ  | 2131 | 1B05 | M3.04.1       | fer forgé   | Clou forgé         | 19        | 12        | F5.08.4.2     | Fixations  | Ent       | Clous entiers (2-11,5 cm et 17 cm de long.) et fragmentaires de tête (10), de pointe (5) et de tige (2). Corrodés.   |         | 1       |
| VDQ  | 2131 | 1B05 | M3.04.2       | fer laminé  | Clou découpé       | 9         | 8         | F5.08.4.2     | Fixations  | Ent       | Clous entiers (2-8 cm et 12,5 cm de long.) et fragmentaires de tête (6) et de tige (1). Corrodés.  |         | 1       |
| VDQ  | 2131 | 1B06 | E1.1          | Mollusque   | Coquillage         | 5         | 0         | E1.1          | Mollusque  | Frag      | Coquilles de type huître.  |         | 2       |
| VDQ  | 2131 | 1B06 | E1.3.1.5      | Mammifères  | Ossements          | 14        | 0         | E1.3.1.5      | Mammifères   | Frag      | Fragments dont une dent.   |         | 2       |
| VDQ  | 2131 | 1B06 | M1.1.1        | Terre cuite commune non vernissée                   | Pot à plantes      | 1         | 1         | F5            | Consommation de la matière fabriquée ou préparée     | Frag      | Fragment de rebord à lèvres arrondies. Pâte orange plutôt pâle et plutôt compacte.   |         | 2       |
| VDQ  | 2131 | 1B06 | M1.1.1        | Terre cuite commune non vernissée                   | Brique             | 4         | 4         | F5.08.3.4     | Matériaux de base-brique                             | Frag      | Fragments de briques françaises à pâte orange de teintes différentes, poreuses. 10,5 cm de larg. sur 3,5 cm d'épais.; 2,5 cm d'épais.; 3,5 cm d'épais.; 2 cm d'épais. Présence de mortier. |         | 2       |
| VDQ  | 2131 | 1B06 | M1.1.1        | Terre cuite commune non vernissée                   | Brique             | 1         | 0         | F5.08.3.4     | Matériaux de base-brique                             | Frag      | Nodule de brique à pâte orange.  |         | 2       |
| VDQ  | 2131 | 1B06 | M1.2.1.1      | faïence blanche                                     | Contenant          | 2         | 0         | F5            | Consommation de la matière fabriquée ou préparée     | Frag      | Fragments jointifs de paroi. Pâte beige légèrement jaunâtre. Trace minuscule d'un émail blanc légèrement grisâtre. Sans décor apparent.  |         | 2       |
| VDQ  | 2131 | 1B06 | M1.2.1.1      | faïence blanche                                     | Contenant          | 1         | 0         | F5            | Consommation de la matière fabriquée ou préparée     | Frag      | Fragment de paroi. Pâte beige. Émail blanc. Décor à motif floral peint en bleu.  |         | 2       |
| VDQ  | 2131 | 1B06 | M1.2.1.1      | faïence blanche                                     | Contenant          | 1         | 1         | F5            | Consommation de la matière fabriquée ou préparée     | Frag      | Fragment de base à pied annulaire. Pâte beige. Émail blanc légèrement grisâtre. Décor à motif d'une inscription indéterminée peint en bleu au fond. Croisement possible avec 1B07.         |         | 2       |
| VDQ  | 2131 | 1B06 | M1.2.2        | Terre cuite fine vernissée                          | Contenant          | 1         | 1         | F5            | Consommation de la matière fabriquée ou préparée     | Frag      | Fragment de base circulaire à pâte mince et plutôt compacte de couleur grisâtre. Glaçure vert vif. Décor moulé à motif de vannerie. Croisement possible avec 1A05.                         |         | 2       |
| VDQ  | 2131 | 1B06 | M1.2.2.06     | Creamware   | Contenant          | 1         | 0         | F5            | Consommation de la matière fabriquée ou préparée     | Frag      | Fragment de paroi de contenant à corps cylindrique. Paroi mince et trace d'une anse. Sans décor apparent. Pichet?  |         | 2       |
| VDQ  | 2131 | 1B06 | M1.2.2.08     | Terre cuite fine vernissée blanche                  | Contenant          | 1         | 0         | F5            | Consommation de la matière fabriquée ou préparée     | Frag      | Fragment plat de fond. Sans décor apparent.  |         | 2       |
| VDQ  | 2131 | 1B06 | M1.2.4.1      | Terre cuite fine à pipe blanche                     | Pipe-fourneau      | 1         | 0         | F5.03.1       | Absorption des narcotiques                           | Frag      | Fragment de fourneau avec un décor moulé en relief à motif de feuillage de chaque côté de la cicatrice de moulage.   |         | 2       |
| VDQ  | 2131 | 1B06 | M1.4.3.1      | Grès cérame fin avec engobe blanc et glaçuré au sel | Contenant          | 3         | 0         | F5            | Consommation de la matière fabriquée ou préparée     | Frag      | Fragments plats de fond. Sans décor apparent. Au moins deux objets différents.   |         | 2       |
| VDQ  | 2131 | 1B06 | M1.4.3.1      | Grès cérame fin avec engobe blanc et glaçuré au sel | Assiette           | 1         | 0         | F5.01.1.4     | Vaisselle de table pour l'absorption des aliments    | Frag      | Fragment de bouge et de marli. Décor moulé à motif de vannerie.  |         | 2       |

| Code | Site | Lot  | Code Matériau | Matériau   | Objet              | Nbre Art. | Nbre Obj. | Code Fonction | Fonction  | Intégrité | Commentaires  | No Cat. | No bte. |
|------|------|------|---------------|--|--------------------|-----------|-----------|---------------|---|-----------|---|---------|---------|
| VDQ  | 2131 | 1B06 | M1.4.3.1      | Grès cérame fin avec engobe blanc et glaçuré au sel        | Bol                | 1         | 1         | F5.01.1.4     | Vaisselle de table pour l'absorption des aliments             | Frag      | Fragment de rebord à lèvres arrondies. Paroi mince. Sans décor apparent.  |         | 2       |
| VDQ  | 2131 | 1B06 | M1.6.2        | Porcelaine fine orientale                                  | Contenant          | 1         | 0         | F5            | Consommation de la matière fabriquée ou préparée              | Frag      | Fragment de paroi. Décor à motif indéterminé (floral?) peint en bleu.   |         | 2       |
| VDQ  | 2131 | 1B06 | M2.2          | Verre teinté   | Bouteille          | 1         | 1         | F5            | Consommation de la matière fabriquée ou préparée              | Frag      | Fragment d'épaule (?) de bouteille cylindrique. Patiné. Teinté vert, légèrement turquoise.  |         | 2       |
| VDQ  | 2131 | 1B06 | M2.2          | Verre teinté   | Vitre              | 2         | 0         | F5.08.3.1     | Matériaux de base-verre                                       | Frag      | Fragments plats de 0,11 cm et 0,17 cm d'épais. Un fragment patiné. Teinté vert.   |         | 2       |
| VDQ  | 2131 | 1B06 | M2.3.2        | Verre coloré transparent                                   | Bouteille à alcool | 4         | 1         | F5.02.2       | Conservation et entreposage des excitants et alcools          | Frag      | Fragments de goulot à lèvres polies au feu et bague évasée vers le bas et de paroi de bouteille cylindrique. Au moins deux objets différents. Verre coloré vert foncé.  |         | 2       |
| VDQ  | 2131 | 1B06 | M3.04.1       | fer forgé  | Clou forgé         | 4         | 2         | F5.08.4.2     | Fixations   | Ent       | Clous entiers (1-9,5 cm de long.) et fragmentaires de tête (2) et de pointe (1). Corrodés.  |         | 2       |
| VDQ  | 2131 | 1B07 | E1.1          | Mollusque  | Coquillage         | 1         | 0         | E1.1          | Mollusque   | Frag      | Coquille de type huître.  |         | 2       |
| VDQ  | 2131 | 1B07 | E1.3.1.4      | Oiseaux  | Ossements          | 1         | 0         | E1.3.1.4      | Oiseaux   | Frag      | Fragment.   |         | 2       |
| VDQ  | 2131 | 1B07 | E1.3.1.5      | Mammifères   | Ossements          | 142       | 0         | E1.3.1.5      | Mammifères  | Frag      | Fragments dont cinq avec traces de boucherie et deux cornillons.  |         | 2       |
| VDQ  | 2131 | 1B07 | E1.3.1.5      | Mammifères   | Bouton             | 1         | 1         | F5.04.2       | Attaches  | Ent       | Bouton composé d'un disque à dessus légèrement concave et dos plat. Perforation centrale de 0,3 cm de diam. et une perforation centrale de chaque côté de 0,2 cm de diam. Pourtour à bourrelet. 1,5 cm de diam. | *       | 2       |
| VDQ  | 2131 | 1B07 | M1.1.1        | Terre cuite commune non vernissée                          | Pot à plantes      | 2         | 0         | F5            | Consommation de la matière fabriquée ou préparée              | Frag      | Fragments de paroi. Pâte orange plutôt pâle et compacte. Probablement le même objet.  |         | 2       |
| VDQ  | 2131 | 1B07 | M1.1.1        | Terre cuite commune non vernissée                          | Brique             | 1         | 1         | F5.08.3.4     | Matériaux de base-brique                                      | Frag      | Fragment de brique française à pâte orange foncée, poreuse. 2,5 cm d'épais. Présence de mortier.  |         | 2       |
| VDQ  | 2131 | 1B07 | M1.1.1        | Terre cuite commune non vernissée                          | Brique             | 2         | 0         | F5.08.3.4     | Matériaux de base-brique                                      | Frag      | Éclats de brique à pâte orange. Probablement des objets différents.   |         | 2       |
| VDQ  | 2131 | 1B07 | M1.1.2        | Terre cuite commune vernissée                              | Contenant          | 1         | 0         | F5.01         | Alimentation  | Frag      | Fragment de paroi. Pâte orange vive et compacte. L'intérieur est recouvert d'une glaçure incolore d'aspect brun orangé. Locale.   |         | 2       |
| VDQ  | 2131 | 1B07 | M1.2.1.1      | faïence blanche  | Contenant          | 1         | 0         | F5            | Consommation de la matière fabriquée ou préparée              | Frag      | Fragment de fond. Pâte beige. Émail blanc légèrement grisâtre. Décor à motif d'une inscription indéterminée (?) peint en bleu au fond. Croisement possible avec 1B06.   |         | 2       |
| VDQ  | 2131 | 1B07 | M1.2.1.1      | faïence blanche  | Contenant          | 1         | 1         | F5            | Consommation de la matière fabriquée ou préparée              | Frag      | Fragment de rebord. Pâte beige légèrement jaunâtre recouverte d'un épais émail blanc. Sans décor apparent.  |         | 2       |
| VDQ  | 2131 | 1B07 | M1.2.2.06     | Creamware  | Contenant          | 1         | 0         | F5            | Consommation de la matière fabriquée ou préparée              | Frag      | Fragment de fond plat. Sans décor apparent.   |         | 2       |
| VDQ  | 2131 | 1B07 | M1.2.2.08     | Terre cuite fine vernissée blanche                         | Contenant          | 8         | 0         | F5            | Consommation de la matière fabriquée ou préparée              | Frag      | Petits fragments de paroi de contenant à corps circulaire. Décor moulé en relief à motif indéterminé. Décor à motif indéterminé (feuillage?) imprimé en bleu. Probablement le même objet.                       |         | 2       |
| VDQ  | 2131 | 1B07 | M1.2.3.1      | Terre cuite fine avec engobe et vernissée du Staffordshire | Pot à posset       | 6         | 1         | F5.02.1.2     | Vaisselle de table pour l'absorption des excitants et alcools | Frag      | Fragments de base circulaire à talon légèrement étalé (1), de fond (2) et de paroi. Trace d'un décor peigné à l'engobe brun. Probablement le même objet.  |         | 2       |
| VDQ  | 2131 | 1B07 | M1.3.2        | Grès cérame grossier glaçuré au sel                        | Contenant          | 1         | 0         | F5            | Consommation de la matière fabriquée ou préparée              | Frag      | Fragment de paroi à pâte beige grisâtre. L'intérieur est non glaçuré. La surface extérieure porte une glaçure saline beige non homogène. Corps cylindrique.   |         | 2       |
| VDQ  | 2131 | 1B07 | M2.1.3        | Verre incolore sans plomb                                  | Bouteille          | 1         | 0         | F5            | Consommation de la matière fabriquée ou préparée              | Frag      | Fragment de paroi de bouteille cylindrique.   |         | 2       |
| VDQ  | 2131 | 1B07 | M2.2          | Verre teinté   | Bouteille          | 2         | 1         | F5            | Consommation de la matière fabriquée ou préparée              | Frag      | Fragments de base carrée et de paroi. Trace de la canne. Patinés. Probablement le même objet. Verre teinté vert, légèrement turquoise.  |         | 2       |

| Code | Site | Lot  | Code Matériau | Matériau  | Objet              | Nbre Art. | Nbre Obj. | Code Fonction | Fonction   | Intégrité | Commentaires   | No Cat. | No bte. |
|------|------|------|---------------|---|--------------------|-----------|-----------|---------------|--|-----------|--|---------|---------|
| VDQ  | 2131 | 1B07 | M2.2          | Verre teinté                                    | Vitre              | 9         | 0         | F5.08.3.1     | Matériaux de base-vitre                              | Frag      | Fragments plats entre 0,14 cm et 0,15 cm d'épais. Patinés. Teinté vert. Certains légèrement turquoise.   |         | 2       |
| VDQ  | 2131 | 1B07 | M2.3.2        | Verre coloré transparent                        | Bouteille à alcool | 9         | 2         | F5.02.2       | Conservation et entreposage des excitants et alcools | Frag      | Fragments de base (3-cul concave-pontil au verre), de col (1) et de paroi de bouteille cylindrique. Certains fragments patinés. Au moins deux objets différents. Verre coloré vert foncé.  |         | 2       |
| VDQ  | 2131 | 1B07 | M3.04.1       | fer forgé                                       | Clou forgé         | 3         | 3         | F5.08.4.2     | Fixations  | Ent       | Clous entiers de 9 cm de long. et de tête. Corrodés.   |         | 2       |
| VDQ  | 2131 | 1B07 | M3.04.2       | fer laminé                                      | Clou découpé       | 1         | 1         | F5.08.4.2     | Fixations  | Ent       | Clou de 10 cm de long. Corrodé.  |         | 2       |
| VDQ  | 2131 | 1B08 | E1.3.1.5      | Mammifères                                      | Ossements          | 7         | 0         | E1.3.1.5      | Mammifères   | Frag      | Fragments.   |         | 2       |
| VDQ  | 2131 | 1B08 | M1.1.1        | Terre cuite commune non vernissée               | Brique             | 1         | 1         | F5.08.3.4     | Matériaux de base-brique                             | Incomp    | Brique française à pâte orange foncé, granuleuse. 9 cm de larg. sur 3,5 cm d'épais. Présence de mortier.   |         | 2       |
| VDQ  | 2131 | 1B08 | M1.2.4.1      | Terre cuite fine à pipe blanche                 | Pipe-tuyau         | 1         | 0         | F5.03.1       | Absorption des narcotiques                           | Frag      | Fragment de tuyau sans marque ni décor apparent.   |         | 2       |
| VDQ  | 2131 | 1B08 | M2.2          | Verre teinté                                    | Vitre              | 1         | 0         | F5.08.3.1     | Matériaux de base-vitre                              | Frag      | Fragment plat de 0,18 cm d'épais. Teinté vert.   |         | 2       |
| VDQ  | 2131 | 1B08 | M2.3.2        | Verre coloré transparent                        | Bouteille à alcool | 1         | 0         | F5.02.2       | Conservation et entreposage des excitants et alcools | Frag      | Fragment de paroi de bouteille cylindrique. Pâte et patiné. Verre coloré vert foncé.   |         | 2       |
| VDQ  | 2131 | 1B08 | M3.04.1       | fer forgé                                       | Clou forgé         | 3         | 2         | F5.08.4.2     | Fixations  | Ent       | Fragments de tête (2) et de pointe (1). Corrodés.  |         | 2       |
| VDQ  | 2131 | 1B08 | M3.04.2       | fer laminé                                      | Clou découpé       | 2         | 1         | F5.08.4.2     | Fixations  | Frag      | Fragments de tête et de tige. Très corrodés.   |         | 2       |
| VDQ  | 2131 | 1B08 | M3.04.3       | fer tréfilé                                     | Tige               | 1         | 0         | F5            | Consommation de la matière fabriquée ou préparée     | Frag      | Fragment de tige d'env. 0,5 cm de diam. Très corrodé.  |         | 2       |
| VDQ  | 2131 | 1B09 | E1.3.1.5      | Mammifères                                      | Ossements          | 1         | 0         | E1.3.1.5      | Mammifères   | Frag      | Fragment.  |         | 2       |
| VDQ  | 2131 | 1B09 | E1.3.1.5      | Mammifères                                      | Peigne à poux      | 1         | 1         | F5.05         | Soins du corps                                       | Frag      | Fragment de peigne à double rangée de fines dents.   |         | 2       |
| VDQ  | 2131 | 1B09 | M1.2.1.1      | faïence blanche                                 | Contenant          | 1         | 0         | F5            | Consommation de la matière fabriquée ou préparée     | Frag      | Petit fragment de paroi. Pâte beige légèrement jaunâtre recouverte d'un épais émail blanc légèrement bleuté. Sans décor apparent.  |         | 2       |
| VDQ  | 2131 | 1B09 | M1.2.1.1      | faïence blanche                                 | Contenant          | 1         | 0         | F5            | Consommation de la matière fabriquée ou préparée     | Frag      | Fragment de paroi. Pâte rougeâtre recouverte d'un émail blanc légèrement grisâtre. Sans décor apparent.  |         | 2       |
| VDQ  | 2131 | 1B09 | M1.4          | Grès Cérame Fin                                 | Théière            | 1         | 1         | F5.01.1.3     | Vaisselle de service pour l'absorption des aliments  | Frag      | Fragment d'ouverture circulaire. Paroi mince. Les surfaces sont recouvertes d'une glaçure plombifère incolore et transparente. Sans décor apparent. GF Rosso antico avec glaçure.  |         | 2       |
| VDQ  | 2131 | 1B09 | M1.2.4.1      | Terre cuite fine à pipe blanche                 | Pipe-tuyau         | 6         | 0         | F5.03.1       | Absorption des narcotiques                           | Frag      | Fragments de tuyau sans marque ni décor apparent.  |         | 2       |
| VDQ  | 2131 | 1B09 | M1.3.2.5      | Grès cérame grossier glaçuré au sel rhénan gris | Pot de chambre     | 2         | 1         | F5.05.1       | Excrétion  | Frag      | Fragment de rebord étalé (1) et de paroi. Décor de lignes incisées sous le rebord et rehaussé d'une bande peinte en bleu. Décor à motif circulaire incisé et rehaussé d'une bande peinte en bleu. Trace de l'anse sur la rebord. |         | 2       |
| VDQ  | 2131 | 1B09 | M1.6.2        | Porcelaine fine orientale                       | Contenant          | 1         | 1         | F5            | Consommation de la matière fabriquée ou préparée     | Frag      | Petit fragment de rebord. Décor à motif indéterminé (floral?) peint en bleu sur la surface extérieure et intérieure. Ligne couleur café sur le dessus de la lèvre.   |         | 2       |
| VDQ  | 2131 | 1B09 | M2.2          | Verre teinté                                    | Vitre              | 3         | 0         | F5.08.3.1     | Matériaux de base-vitre                              | Frag      | Fragments plats de 0,14 cm et 0,18 cm d'épais. Deux fragments très patinée. Teinté vert.   |         | 2       |
| VDQ  | 2131 | 1B09 | M2.3.2        | Verre coloré transparent                        | Bouteille à alcool | 2         | 1         | F5.02.2       | Conservation et entreposage des excitants et alcools | Frag      | Fragments de goulot à lèvre droite polie au feu et bague profilée en V et de paroi de bouteille cylindrique. Verre coloré vert foncé.  |         | 2       |
| VDQ  | 2131 | 1B09 | M3.04         | Métal Ferreux                                   | Gond fiché         | 1         | 0         | F5.08.4.1     | Ferrures de rotation                                 | Recons    | Gond de section circulaire. 9 cm de long. résid. Absence de la pointe. Corrodé.  |         | 2       |
| VDQ  | 2131 | 1B09 | M3.04         | Métal Ferreux                                   | Clou indéterminé   | 2         | 0         | F5.08.4.2     | Fixations  | Frag      | Clous dont la corrosion empêche une meilleure identification. Probablement forgés.   |         | 2       |

## Annexe 4 : Catalogue des photographies



Projet : Vdq2131 (Maison Montcalm)  
 Film N° NUM1

Archéologue : Michel Huot  
 Type de film : NUM

| Date       | Cliché | N° photo | Identification | Description                                 | Orientation |
|------------|--------|----------|----------------|---|-------------|
| 26-10-2021 | 8519   | 01       | Op.1           | Début des travaux                           | S-O         |
|            |        | 02       |                | Idem; pavés enlevés                         | S-O         |
|            |        | 03       |                | Idem; idem                                  | S           |
|            |        | 04       | Sous-op. 1A    | Début 1A1                                   | S-O         |
|            |        | 05       |                | Idem  | E           |
|            |        | 06       |                | Fin 1A1/Début 1A2                           | S-E         |
|            |        | 07       |                | Idem  | S-O         |
|            |        | 08       |                | 1A2 en cours de fouille                     | S-O         |
|            |        | 09       |                | Fin 1A2/Début 1A3                           | S-E         |
|            | 5128   | 10       |                | Idem  | N-O         |
|            |        | 11       |                | Fin 1A3/Début 1A4                           | S-E         |
|            |        | 12       |                | Idem  | N-O         |
|            |        | 13       |                | Fin 1A4                                     | N-O         |
|            |        | 14       |                | Idem  | S-E         |
|            |        | 15       | Sous-op. 1B    | Début 1B1                                   | S-E         |
|            |        | 16       |                | Idem  | S-O         |
|            |        | 17       |                | Fin 1B1/Début 1B2                           | S-O         |
|            |        | 18       |                | Idem  | S-O         |
|            |        | 19       |                | Fin 1B2/Début 1B3 et 1B4                    | S-O         |
|            | 5138   | 20       |                | Idem  | S-E         |
|            |        | 21       |                | Idem  | N-O         |
|            |        | 22       |                | Fin 1B3/Début 1B4                           | N-O         |
|            |        | 23       |                | Idem  | S-E         |
|            |        | 24       | Sous-op. 1A    | Fin 1A5                                     | S-E         |
|            |        | 25       |                | Idem  | S-O         |
|            |        | 26       |                | Début 1A6                                   | P           |
|            |        | 27       | Sous-op. 1B    | Fin 1B4/Début 1B5                           | N-E         |
|            |        | 28       | Sous-op. 1A    | Fin 1A6                                     | P           |
|            |        | 29       |                | Idem  | S-E         |
|            | 5148   | 30       | Sous-op. 1B    | En cours de fouille                         | N-O         |
|            |        | 31       |                | Idem  | N-O         |
|            |        | 32       |                | Fin 1B5/Début 1B6                           | N-E         |
|            |        | 33       |                | Idem  | S-O         |
|            |        | 34       |                | Fin 2B6/Début 1B7                           | N-E         |
|            |        | 35       |                | Idem  | S-O         |
|            |        | 36       |                | Fin 2B7                                     | S-O         |
|            |        | 37       |                | Idem  | N-E         |
|            |        | 38       | Sous-op. 1A    | 1A100; partie est                           | S-O         |
|            |        | 39       |                | Idem; partie ouest                          | S-O         |
|            | 5158   | 40       |                | Idem; vue générale                          | S-O         |
|            |        | 41       |                | Idem; vue de l'ouverture près des conduites | S-O         |
|            |        | 42       |                | Idem; idem                                  | S-O         |

| Date | Cliché | N° photo | Identification | Description  | Orientation |
|------|--------|----------|----------------|--|-------------|
|      |        | 43       |                | Vue du jambage de la margelle est et du mur de fondation | S-E         |
|      |        | 44       |                | Idem; stratigraphie de la paroi est                      | S-E         |
|      |        | 45       |                | Vue du jambage de la margelle ouest                      | O           |
|      |        | 46       |                | Idem   | N-O         |
|      |        | 47       |                | Idem; stratigraphie de la paroi ouest                    | N-O         |
|      |        | 48       |                | 1A100, trace de bois dans le mur                         | S-O         |
|      |        | 49       |                | Fin 1B8/Début 1B9  | N-E         |
|      | 5168   | 50       |                | Idem   | S-E         |
|      |        | 51       |                | Fin 1B9/Fin de fouille                                   | S-O         |
|      |        | 52       |                | Idem   | N-O         |
|      |        | 53       |                | Stratigraphie de la paroi sud                            | S-O         |
|      |        | 54       |                | Idem; partie ouest                                       | S-O         |
|      |        | 55       |                | Idem   | S-O         |
|      |        | 56       |                | Vue générale   | N-O         |
|      |        | 57       |                | Idem   | N-O         |
|      |        | 58       |                | 1A100; trace de crépis (?)                               | S-O         |
|      |        | 59       | Op. 1          | Fin de fouille   | S-O         |
|      |        | 60       | Sous-op. 1A    | Fin de fouille   | S-O         |
|      |        | 61       | Sous-op. 1B    | Fin de fouille   | N-O         |
|      |        | 62       | Op. 1          | Fin de fouille   | S-E         |
|      |        | 63       | Sous-op. 1B    | Fin de fouille   | E           |
|      |        | 64       | Sous-op 1A     | Fin de fouille   | S           |
|      |        | 65       |                | Rejointage du mur 1A100 en cours                         | O           |
|      |        | 66       |                | Idem   | O           |
|      |        | 67       | Sous-op 1B     | Excavation pour poser le pavé                            | N-E         |
|      |        | 68       |                | Idem   | S-E         |
|      |        | 69       |                | Idem   | S-E         |
|      |        | 70       |                | Vue du mur après nettoyage du mur 1A100                  | S-O         |
|      |        | 71       |                | Idem; partie est   | S-O         |
|      |        | 72       |                | Idem; partie ouest                                       | O           |
|      |        | 73       |                | Base ouest du mur 1A100                                  | S-O         |
|      |        | 74       |                | Idem   | S-O         |
|      |        |          |                |  |             |



ISBN 978-2-89552-210-2

