DÉSIGNATION	DRAINS REQUIS					
	PUTERE			POLYÉTHYLÈNE		
	8"	6"	4"	10"	8"	4"
A			4450			4450
B			2750			2750
C			8280			8280
D			1600			1600
E			1000			1000
F			8240			8240
G			840			840
H						
J			450			450
K			1350			1350
M			550			550
N			4750			4750
P			3350			3350
Q			770			770
R			2895			2895
S			980			980
T			2980			2980
U			1710			1710
V			6840			6840
TOTAL			42840			42840
GRAND TOTAL			42,840 PI. LIN.			

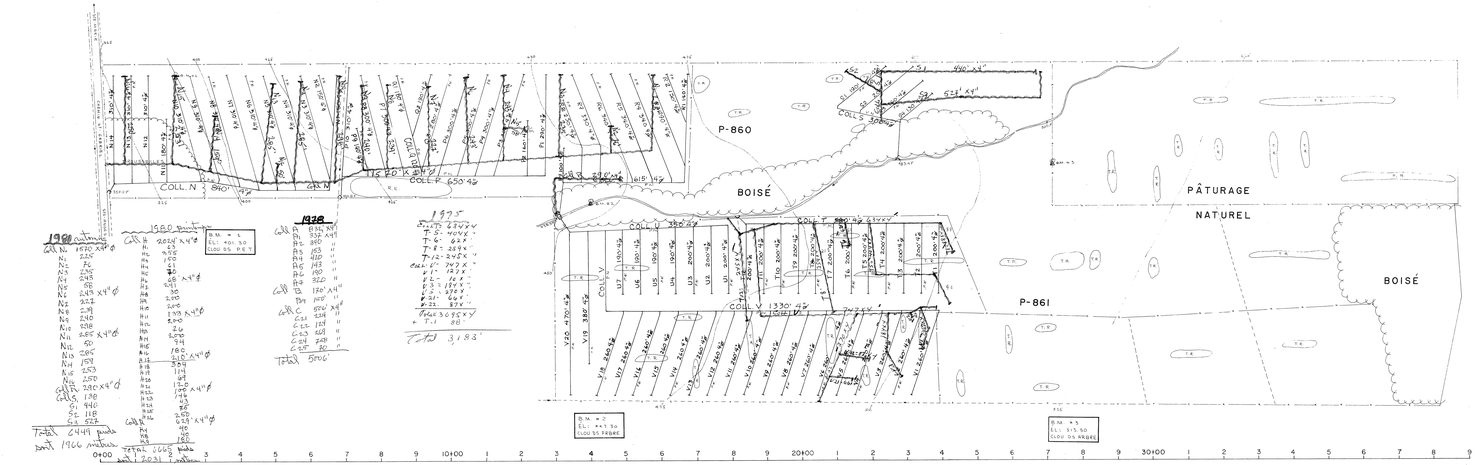

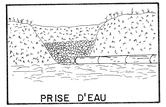

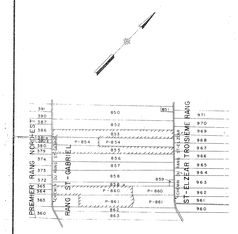

SUPERFICIE TOTALE ÉTUDIÉE: 202.4 ACRES

PLAN DE LOCALISATION

ÉCHELLE : 120,000

RÉF: 21 L/7 N.O.

LÉGENDE

- Rivière, cours d'eau existant, projeté
- Fossé existant, projeté
- Lac, marécage, étang, tourbière
- Drainage souterrain existant
- Conduit souterrain existant
- Drains existants, projetés
- Changement de pente
- Changement de diamètre
- Bouche de décharge
- Diamètre des drains 4", 6", 8", 10"
- Clôture
- Ligne téléphonique aérienne, souterraine
- Ligne de transmission
- Ligne d'énergie électrique aérienne, souterraine
- Rapide, barrage, chute
- Station de pompage
- Hégard, puisard
- Trou de sondage
- Superficie étudiée, drainage interne suffisant
- Courbe de niveau
- Zone boisée, buisson, arbre isolé
- Coulée
- Tas de roches en surface, enterrées
- Limites de zones

échelle du plan
0 100 200'

Groleau, deGuise & Associés
Ingénieurs-Conseils
Montréal

PROJET PRÉPARÉ POUR LE COMPTE DU MINISTÈRE DE L'AGRICULTURE ET DE LA COLONISATION

LE 5 1971

Direction du Génie — Ministère de L'AGRICULTURE et de la COLONISATION

DRAINAGE SOUTERRAIN

FERME: ANDRÉ GAGNON
LOT: 853, P-854, 855, P-860, P-861
RANG: ST-GABRIEL
MUNICIPALITÉ: PAR. STE-MARIE
COMTÉ MUNICIPAL: BEAUCE
CIRCONSCRIPTION ÉLECTORALE: BEAUCE-NORD

PLAN No S-11,656 FEUILLE 1 DE 1

APPROUVÉ POUR LE MINISTÈRE DU GÉNIE RURAL PAR LE 29 JANVIER 1971

323-1-2