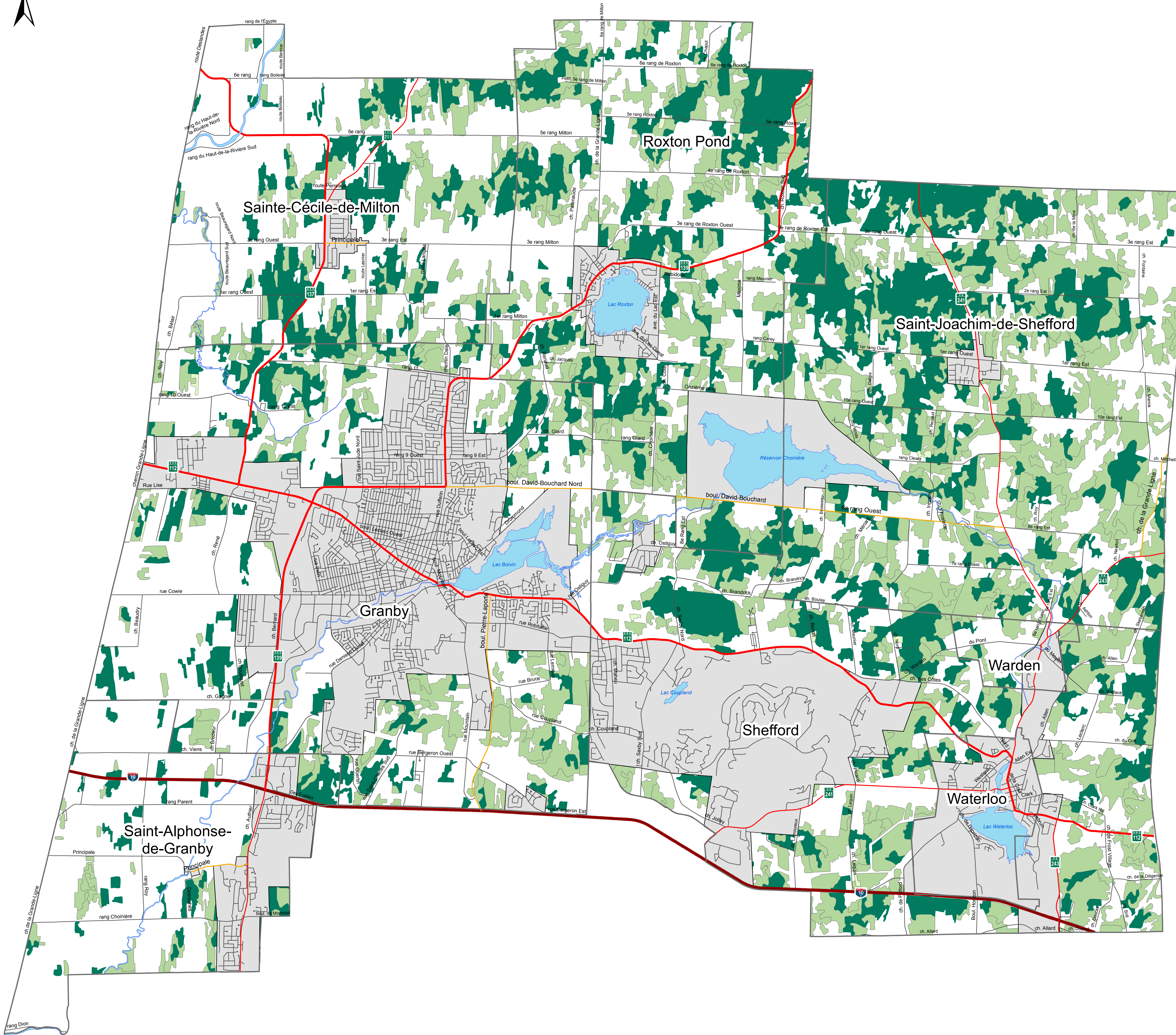




Schéma d'aménagement
révisé
(4^e remplacement)

Carte 8
Couvert forestier en milieu rural
selon le niveau de protection

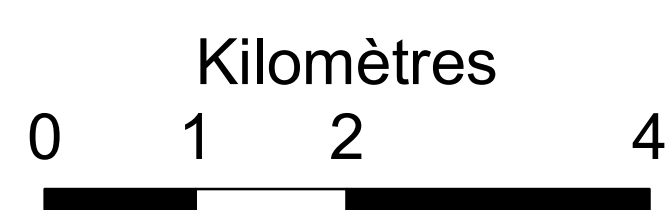


Légende

- Érablière protégée (LPTAA) *
- Couvert forestier non protégé
- Plantation
- Zone non agricole

Sources:
Ministère des Ressources naturelles, cartes forestière
Base cartographique:
Ministère des Ressources naturelles, fichiers informatiques de l'information géographique et foncière de base
Tous les droits de propriété relatifs à ces fichiers, y compris les droits d'auteur appartiennent au ministère des Ressources naturelles.

* Loi sur la protection du territoire et des activités agricoles



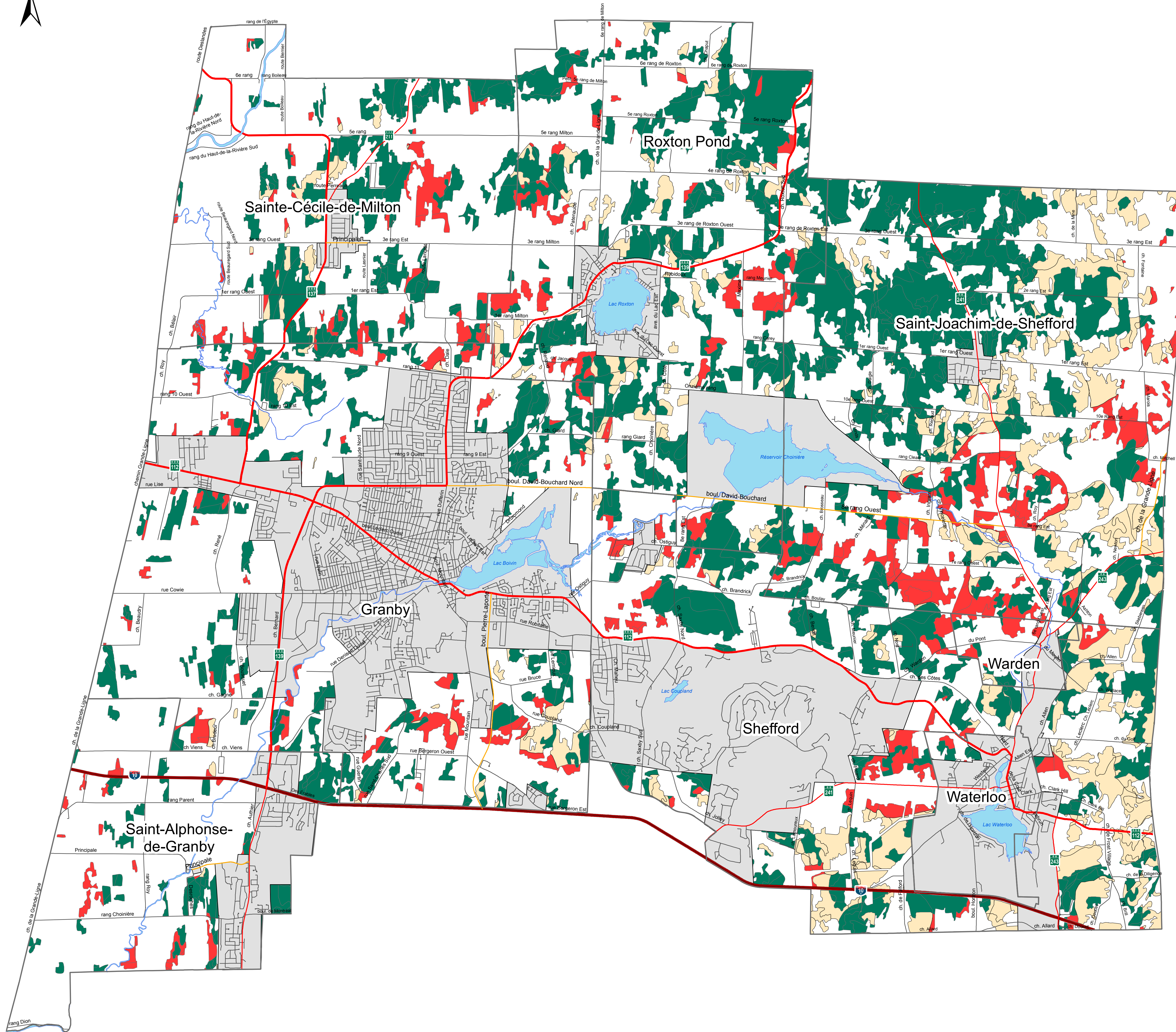
Copie certifiée conforme ce _____
de _____
le _____
Directrice générale et
secrétaire-trésorière

Conception: Maxime Gagnon
Réalisation: Yanik Landreville
15 octobre 2014



Schéma d'aménagement
révisé
(4^e remplacement)

Carte 9
Probabilité de coupe forestière en
milieu rural selon le potentiel
agricole des sols



Légende

- Élevée: classes 2 à 4.5
- Moyenne: classes 4.6 à 5.5
- Faible: classes 5.6 à 7 et érablière
- Zone non agricole

Sources:
Ministère des Ressources naturelles, cartes forestière
Base cartographique:
Ministère des Ressources naturelles, fichiers informatiques de l'information géographique et foncière de base
Tous les droits de propriété relatifs à ces fichiers, y compris les droits d'auteur, appartiennent au ministère des Ressources naturelles.

Copie certifiée conforme ce
_____ jour du mois
de _____

Directrice générale et
secrétaire-trésorière

Conception: Maxime Gagnon
Réalisation: Yanik Landreville

15 octobre 2014

Kilomètres

0 1 2 4


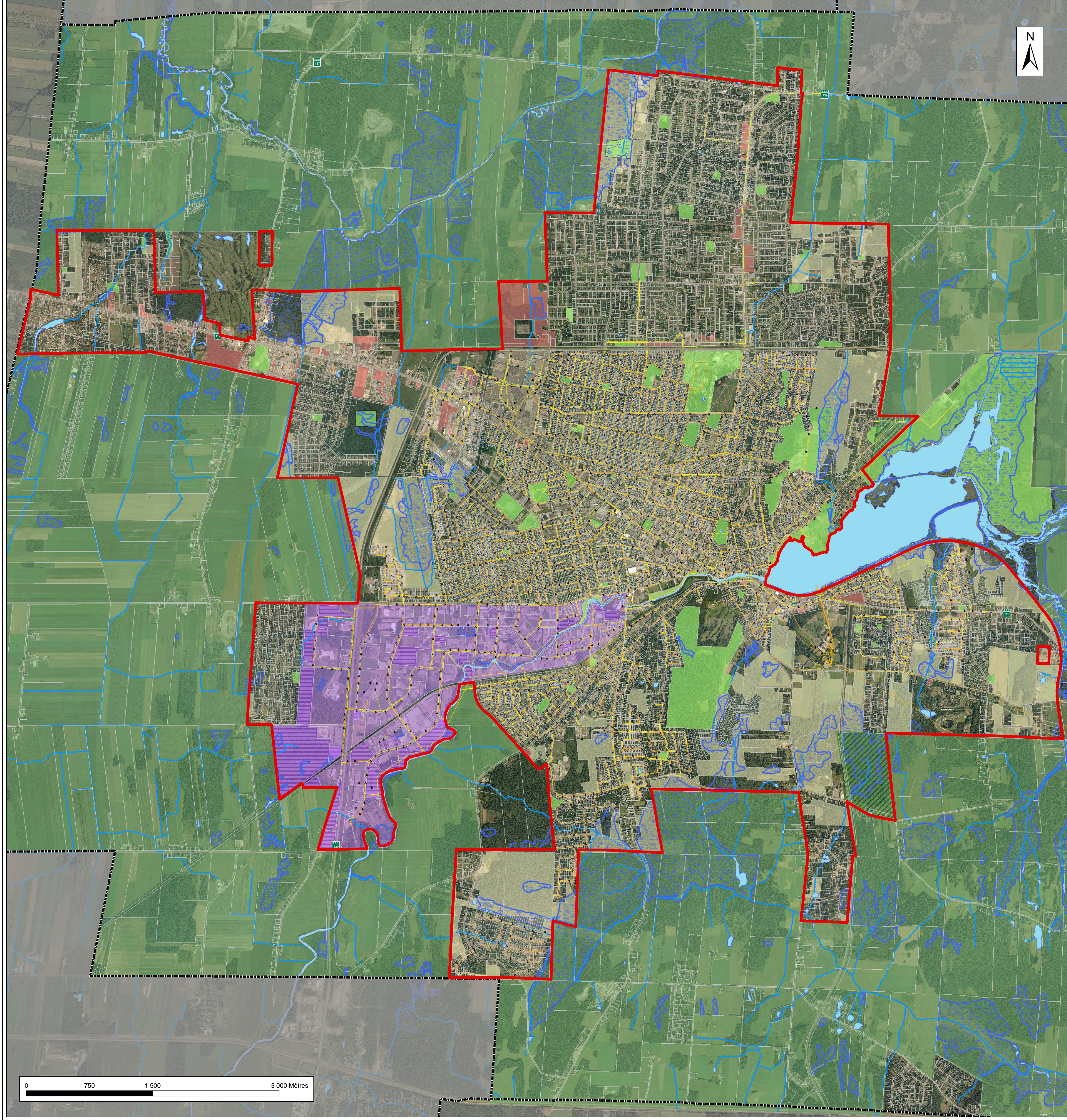


Schéma d'aménagement révisé
(4^e remplacement)

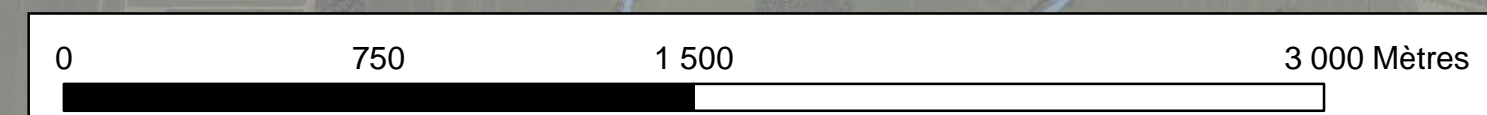
Carte 10.1
Caractérisation du périmètre d'urbanisation de la Ville de Granby



Légende

- Périmètre d'urbanisation
- Limite municipale
- Unité d'évaluation
- Borne incendie
- Réseau d'aqueduc
- Réseau d'égout
- Cours d'eau
- Hydrographie
- Milieu humide
- Zone agricole à exclure
- Zone agricole
- Parc et espace vert
- Espace industriel
- Espace résidentiel vacant
- Espace commercial vacant
- Espace industriel vacant

Base cartographique:
Ministère des Ressources naturelles, fichiers informatiques de l'information géographique et foncière de base
Tous les droits de propriété relatifs à ces fichiers, y compris les droits d'auteur, appartiennent au ministère des Ressources naturelles.



Copie certifiée conforme ce _____ jour du mois de _____

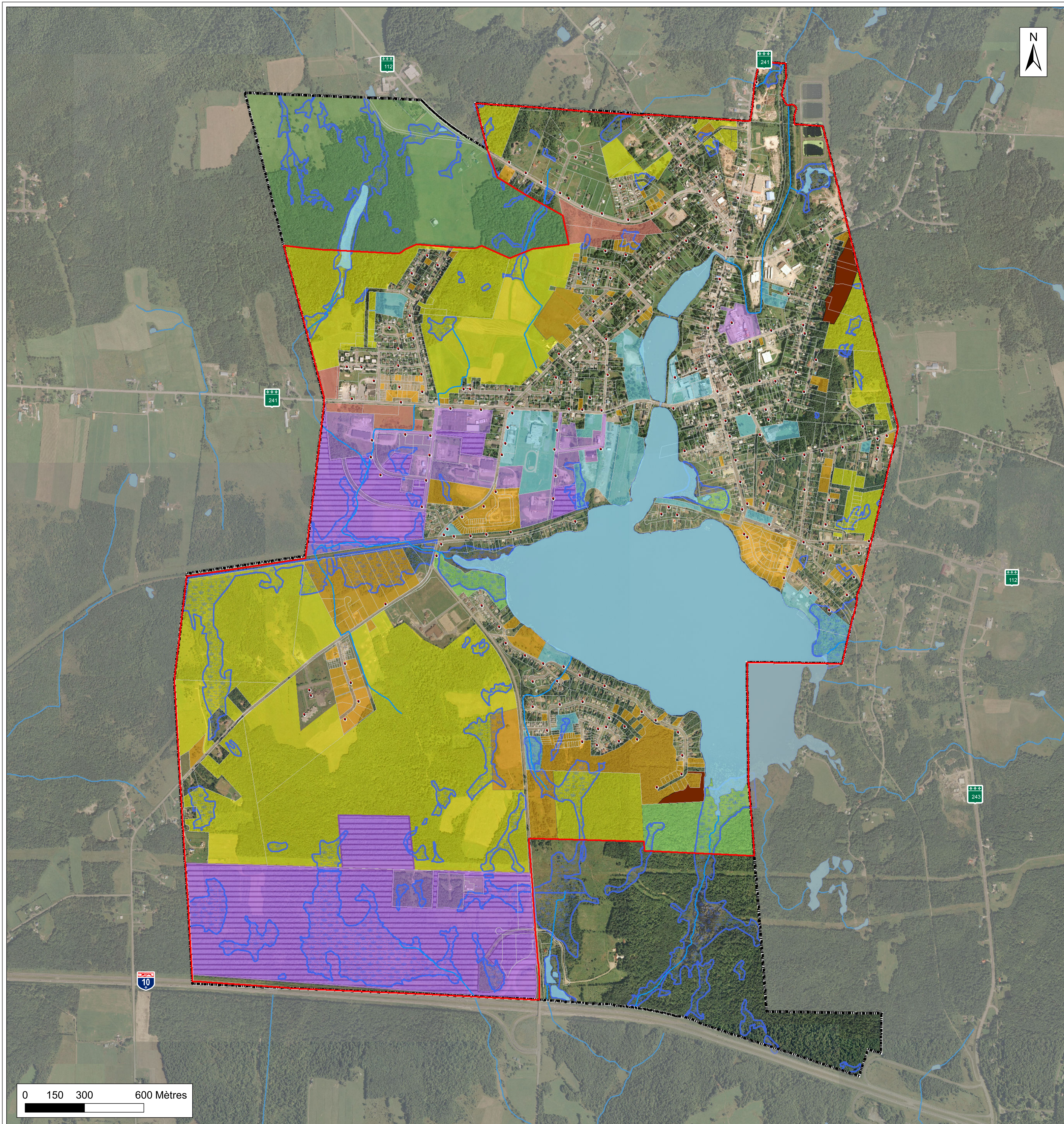
Conception: Maxime Gagnon
Jessica Brosseau
Réalisation: Yanik Landreville

Directrice générale et secrétaire-trésorière

15 octobre 2014

Schéma d'aménagement révisé (4^e remplacement)

Carte 10.2
Caractérisation du périmètre d'urbanisation de la Ville de Waterloo



Légende

- Borne incendie
- ▭ Périmètre d'urbanisation
- ▭ Limite municipale
- Cours d'eau
- Hydrographie
- ▭ Unité d'évaluation
- ▭ Pente forte
- ▭ Milieu humide
- ▭ Espace de conservation
- ▭ Espace public
- ▭ Espace industriel
- ▭ Espace industriel vacant
- ▭ Espace commercial vacant
- ▭ Zone agricole

Phasage du développement

- ▭ Zone prioritaire d'aménagement
- ▭ Zone de réserve

Base cartographique:
Ministère des Ressources naturelles, fichiers informatiques de l'information géographique et foncière de base
Tous les droits de propriété relatifs à ces fichiers, y compris les droits d'auteur, appartiennent au ministère des Ressources naturelles.

Copie certifiée conforme ce _____
de _____
Directrice générale et secrétaire-trésorière

Conception: Maxime Gagnon
Jessika Brosseau
Réalisation: Yanik Landreville
15 octobre 2014

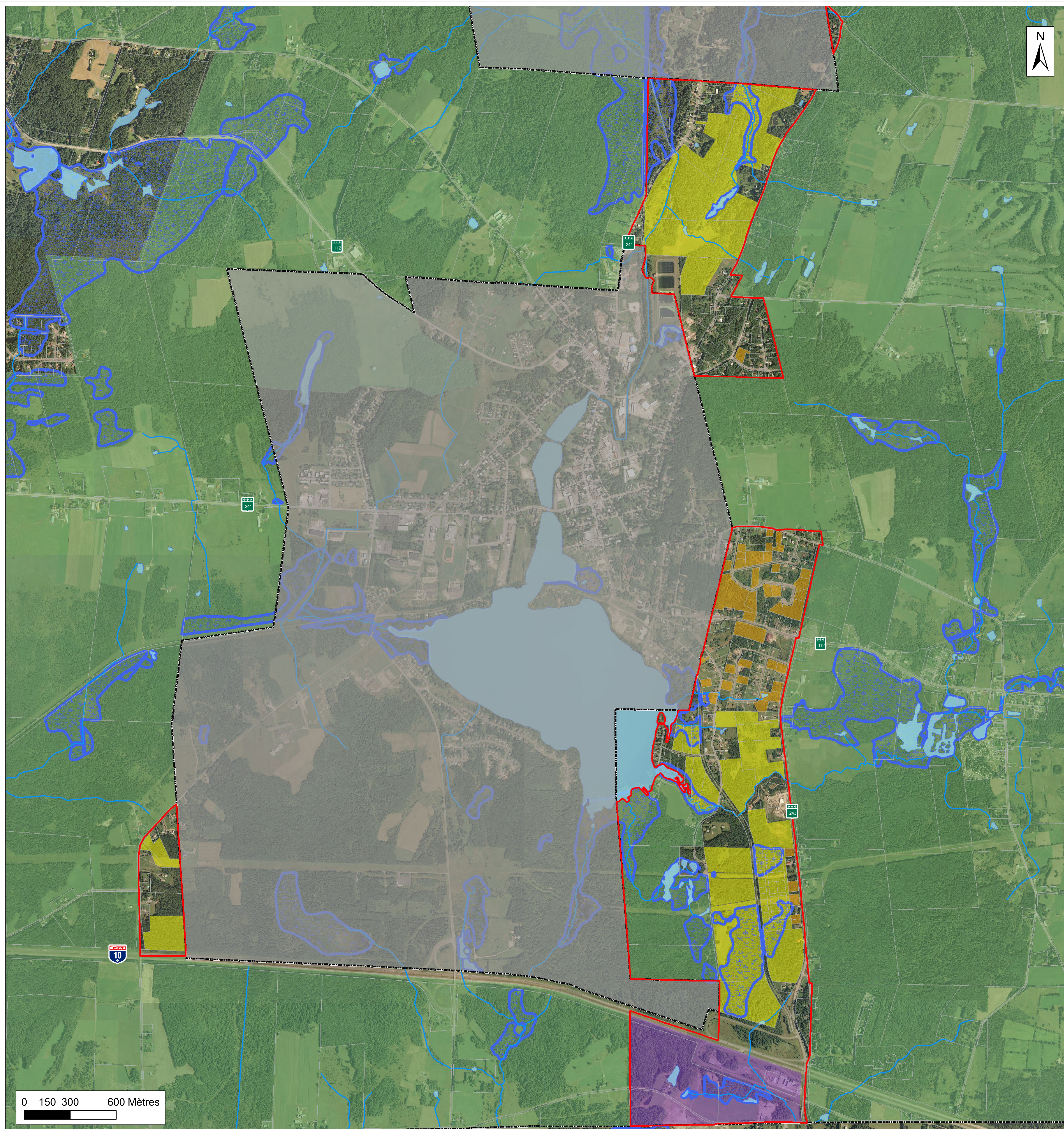


Schéma d'aménagement révisé
(4^e remplacement)

Carte 10.3
Caractérisation du périmètre d'urbanisation de la Municipalité du canton de Shefford

Légende

- Périmètre d'urbanisation
- Limite municipale
- Unité d'évaluation
- Cours d'eau
- Hydrographie
- Milieu humide
- Zone agricole
- Espace industriel

Phasage du développement

- Zone prioritaire d'aménagement
- Zone de réserve

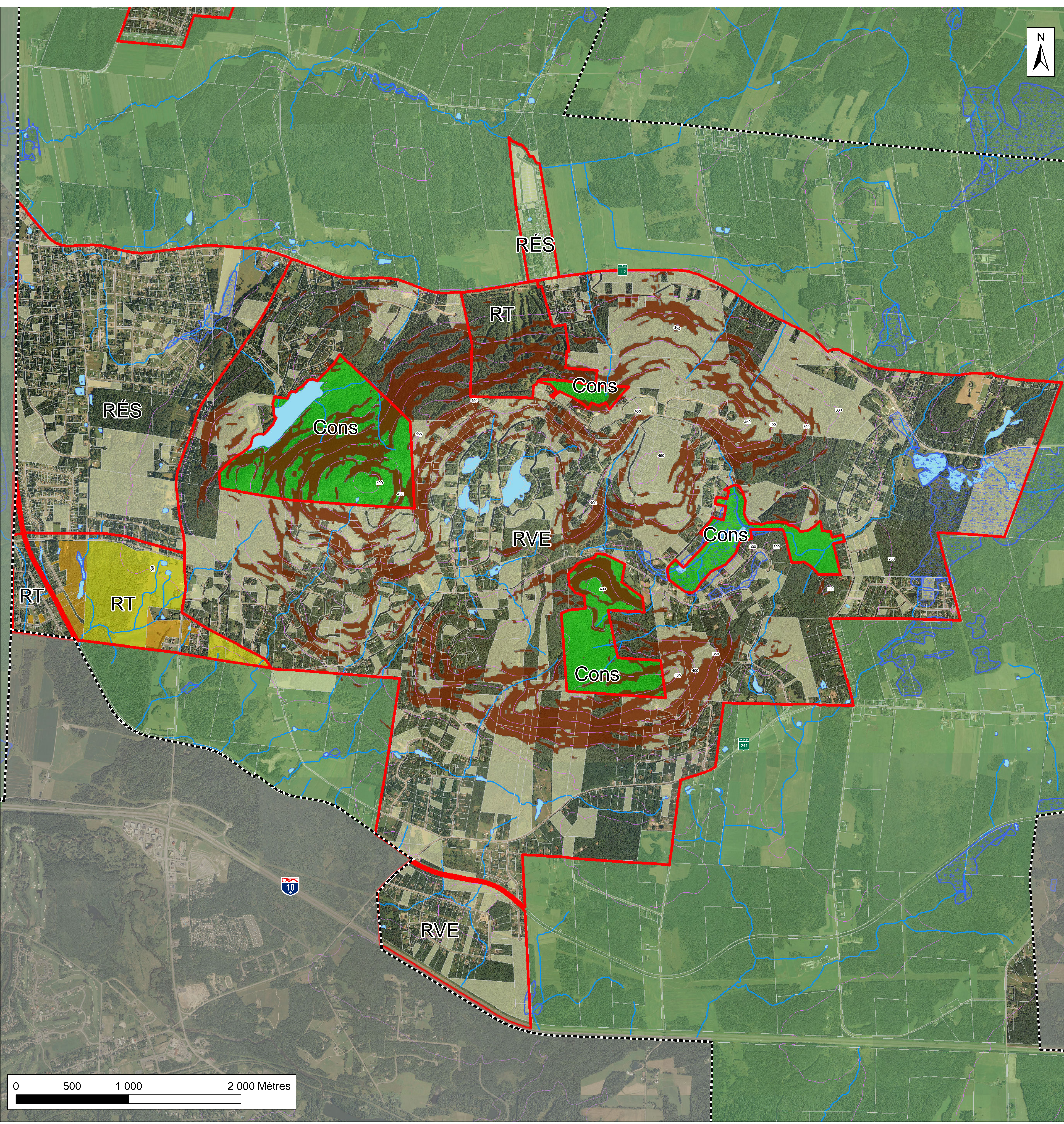
Base cartographique:
Ministère des Ressources naturelles, fichiers informatiques de l'information géographique et foncière de base
Tous les droits de propriété relatifs à ces fichiers, y compris les droits d'auteur, appartiennent au ministère des Ressources naturelles.

Copie certifiée conforme ce _____^e jour du mois de _____
Directrice générale et secrétaire-trésorière














Conception: Maxime Gagnon
Jessika Brosseau
Réalisation: Yanik Landreville
15 octobre 2014

Schéma d'aménagement révisé (4^e remplacement)

Carte 10.4
Caractérisation des aires d'affectation "résidentielle et de villégiature extensives", "résidentielle" et "récréotouristique"
Municipalité du canton de Shefford



Légende

-  Limites municipales
 -  Limite des affectations
 -  Unité d'évaluation
 -  Milieu humide
 -  Courbe topographique
 -  Cours d'eau
 -  Hydrographie
 -  Pente forte (30% et plus)
 -  Aire publique de conservation (Cons)
 -  Zone agricole
 -  Espace résidentiel vacant
- Phasage de développement**
-  Zone prioritaire d'aménagement
 -  Zone de réserve
- RVE : Aire résidentielle et de villégiature extensives
RÉS : Aire résidentielle
RT : Aire récréotouristique

Base cartographique:
Ministère des Ressources naturelles, fichiers informatiques de l'information géographique et foncière de base
Tous les droits de propriété relatifs à ces fichiers, y compris les droits d'auteur, appartiennent au ministère des Ressources naturelles.

Copie certifiée conforme ce _____ jour du mois _____ de _____
Directrice générale et secrétaire-trésorière

Conception: Maxime Gagnon
Jessika Brosseau
Réalisation: Yanik Landreville
15 octobre 2014


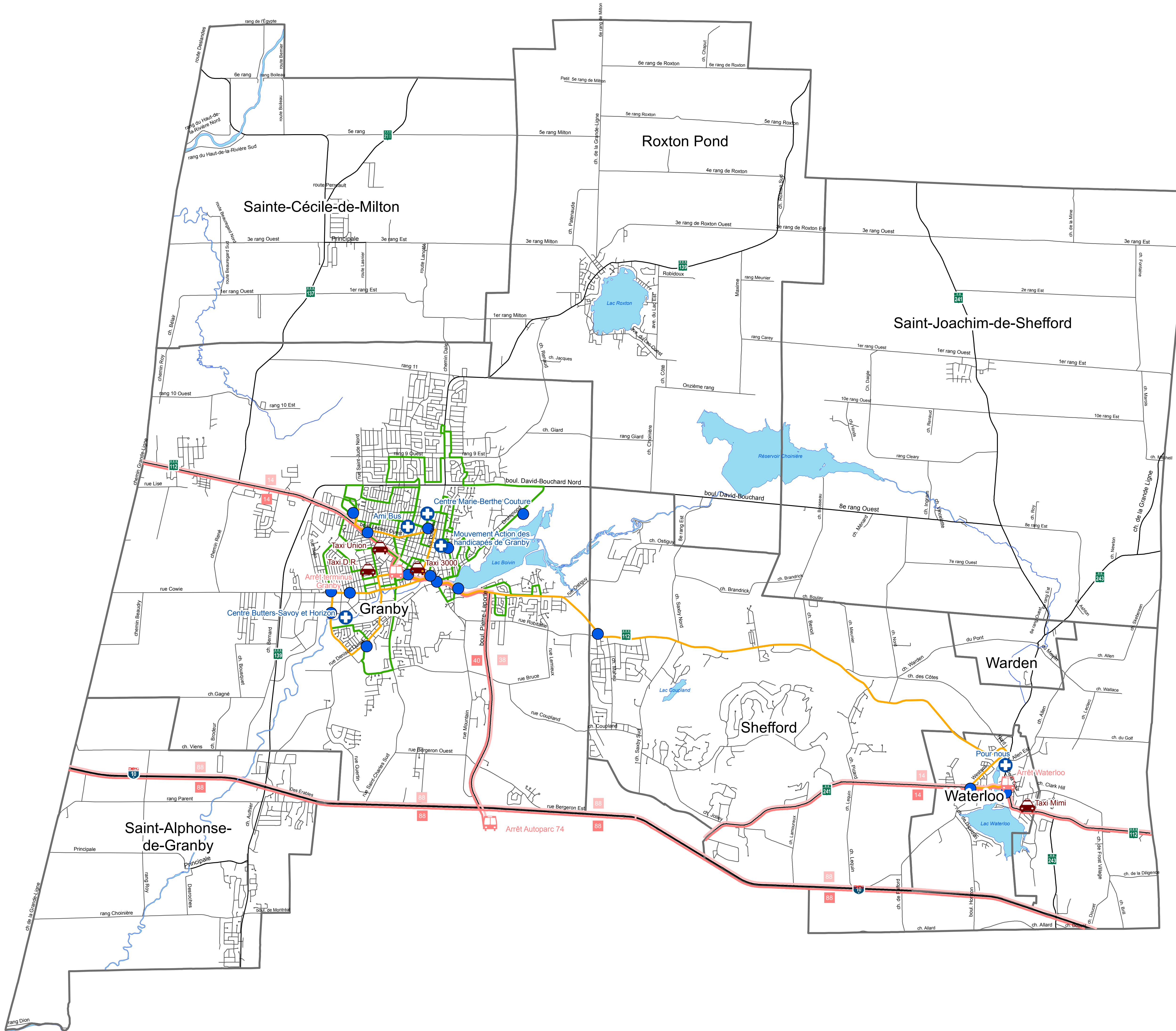




Schéma d'aménagement révisé (4^e remplacement)

Carte 16 Transport terrestre collectif



Légende

- Arrêt d'autobus (interurbain seulement)
- Transport adapté
- Transport par taxi
- Arrêt transport collectif
- Transport par autobus interurbain (Direction Montréal - Sherbrooke)
- Transport par autobus interurbain (Direction Sherbrooke - Montréal)
- Transport par autobus local
- Transport collectif
- Nombre de passages par semaine (Direction Sherbrooke - Montréal)
- Nombre de passages par semaine (Direction Montréal - Sherbrooke)

Sources:
Compilation par la MRC de La Haute-Yamaska
Base cartographique:
Ministère des Ressources naturelles, fichiers informatiques de l'information géographique et foncière de base
Tous les droits de propriété relatifs à ces fichiers, y compris les droits d'auteur, appartiennent au ministère des Ressources naturelles.

Copie certifiée conforme ce _____
de _____
le _____
Directrice générale et
secrétaire-trésorière

Conception: Maxime Gagnon
Réalisation: Yanik Landreville

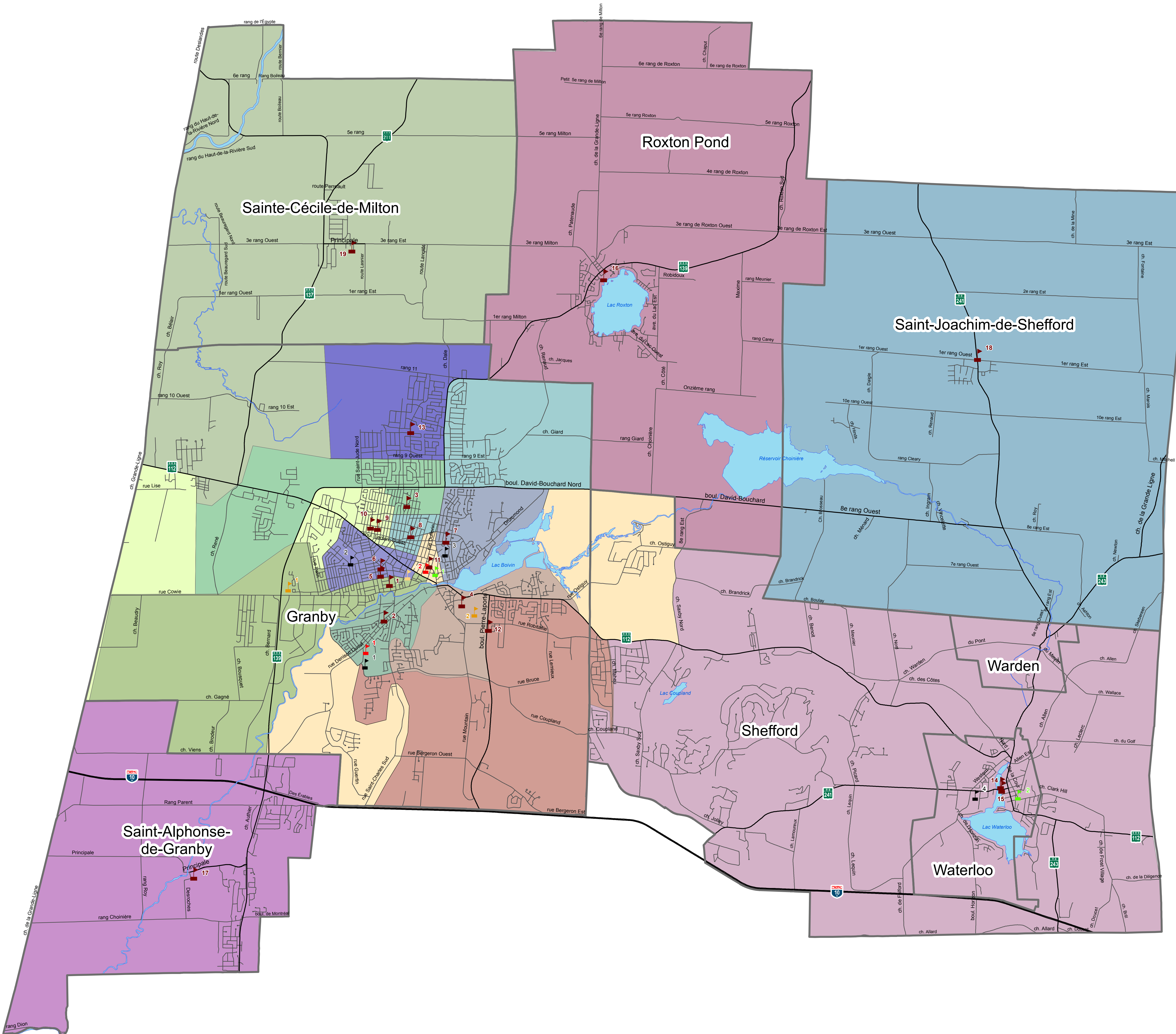
15 octobre 2014

Kilomètres
0 0.75 1.5 3



Schéma d'aménagement révisé (4^e remplacement)

Carte 17 Établissements d'éducation: localisation et territoire de desserte



Légende

École primaire

École

Territoire de desserte

- Ave Maria (2)
- Centrale (18)
- De l'Assomption (1)
- Eureka (12)
- Joseph-Poitevin (13)
- La Moisson d'Or (17)
- Notre-Dame (14) et Saint-Bernardin (15)
- Pavillon des Grands Pins (16)
- Saint-André (3)
- Saint-Bernard (4)
- Saint-Jean (7)
- Saint-Joseph (8)
- Saint-Marc (10) et Saint-Luc (9)
- Sainte-Cécile (19)
- Sainte-Famille (11)
- Sainte-Marie (6) et Saint-Eugène (5)

École primaire anglophone

- Parkview (1)
- Waterloo (2)

École secondaire privée

- Séminaire du Verbe Divin (1) (secondaire 1 à 5)
- Mont Sacré-Coeur (2) (secondaire 1 à 5)

École secondaire publique

- Joseph-Hermas-Leclerc (1) (secondaire 3 à 5)
- L'Envolée (2) (secondaire 1 à 2)
- de la Haute-Ville (3) (secondaire 1 à 4)
- Wilfrid-Léger (4) (secondaire 1 à 5)

École post secondaire

- CEGEP de Granby Haute-Yamaska

Autres établissements liés à l'éducation

- Centre régional intégré de formation de Granby (1)
- C.S. du Val-des-Cerfs, siège social (2)

Sources:
Commission scolaire du Val-des-Cerfs, 2001

Base cartographique:
Ministère des Ressources naturelles, fichiers informatiques de l'information géographique et foncière de base
Tous les droits de propriété relatifs à ces fichiers, y compris les droits d'auteur, appartiennent au ministère des Ressources naturelles.

Copie certifiée conforme ce _____ jour du mois de _____

Directrice générale et
secrétaire-trésorière

Conception: Maxime Gagnon
Réalisation: Yanik Landreville

15 octobre 2014

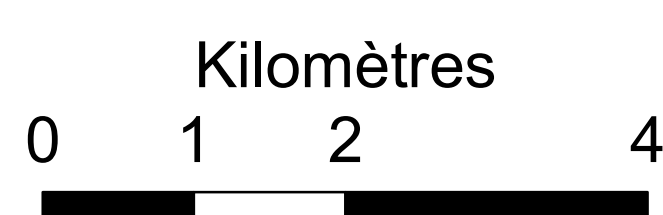
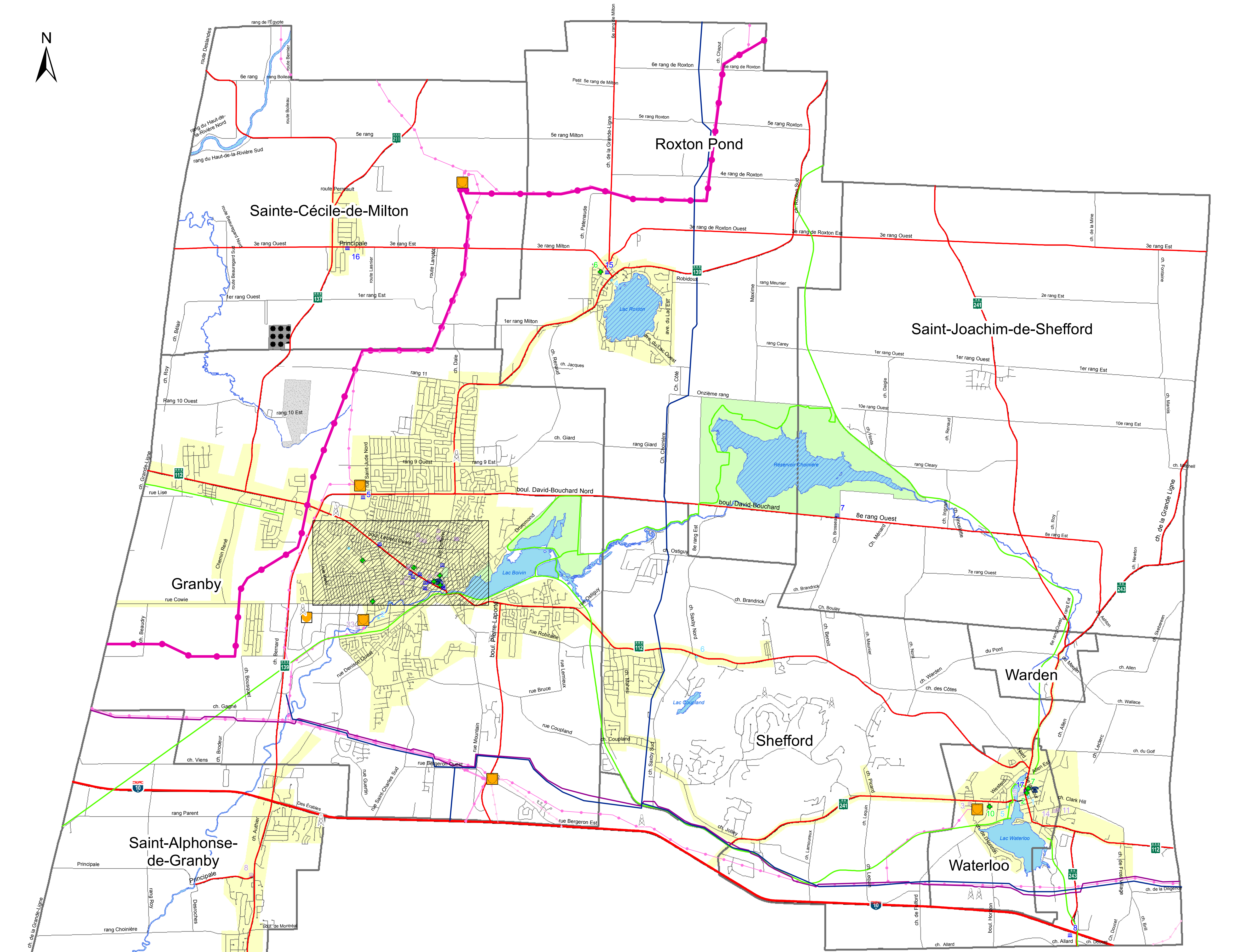




Schéma d'aménagement révisé (4^e remplacement)

Carte 18 Infrastructures et équipements importants



Légende

Loisir et culture +

- Parc
- Réseau cyclable en site propre

- | | |
|--|---|
| 1- Le Palace (salle de spectacle, Société d'histoire de La Haute-Yamaska, M-105 CFXM FM 104.9 radio) | 6- Bibliothèque municipale de Roxton Pond |
| 2- Maison de la culture de Waterloo | 7- Bibliothèque municipale de Waterloo |
| 3- Canal Vox Vidéotron (télévision communautaire) | 8- Piscine Miner |
| 4- La Voix de l'Est (communication écrite) | 9- Aréna Léonard-Grondin |
| 5- Bibliothèque municipale de Granby | 10- Aréna Jacques-Chagnon |

Services gouvernementaux, paragonnementaux et régionaux III

- | | |
|--|---|
| 1- Centre administratif provincial (incluant le palais de justice) | 9- MRC de La Haute-Yamaska |
| 2- Agriculture, Pêche et Alimentation | 10- Banque de développement du Canada |
| 3- Commission de la Santé et de la Sécurité du travail | 11- Développement des ressources humaines du Canada |
| 4- Sécurité publique (services correctionnels) | 12- Service correctionnel du Canada |
| 5- Société de l'assurance automobile du Québec | 13- Société de crédit agricole |
| 6- Société de la faune et des parcs du Québec | 14- Bureau de poste de Granby |
| 7- Société de la faune et des parcs du Québec (Parc de la Yamaska) | 15- Bureau de poste de Roxton Pond |
| 8- Transport | 16- Bureau de poste de Sainte-Cécile-de-Milton |
| | 17- Bureau de poste de Waterloo |

Protection publique ★

- Réserve d'eau

- | | |
|--|------------------------------------|
| 1- Sûreté du Québec | 4- Poste d'incendie de Roxton Pond |
| 2- Unité de sauvetage Haute-Yamaska | 5- Poste d'incendie de Waterloo |
| 3- Poste de police et d'incendie de Granby | 6- Poste d'incendie de Shefford |

Santé et services sociaux III

- | | |
|---|---|
| 1- Centre hospitalier de Granby | 13- Centre d'hébergement Marie-Berthe-Couture |
| 2- CLSC Yvan-Duquette | 14- Santé Courville de Waterloo |
| 3- Centre multiservices de Waterloo | 15- Bureau de Granby |
| 4- CLSC Notre-Dame | 16- CLSC Saint-Joseph |
| 5- CLSC de Waterloo | 17- Centre multiservices de Granby |
| 6- CLSC de la rue Principale | 18- CSSS de La Haute-Yamaska |
| 7- CLSC de la rue Centre | 19- Services externes de Granby |
| 8- CLSC de Saint-Alphonse-de-Granby | 20- Centre Montégien de réadaptation - Granby |
| 9- Centre Providence | 21- Centre Saint-Jacques |
| 10- Centre d'hébergement Villa-Bonheur | 22- C.S.R.E. Granby |
| 11- Centre d'hébergement de Waterloo | 23- Atelier de Granby |
| 12- Centre d'hébergement Vitis-Desjardins | |

Transport

- Territoire desservi par le réseau de câblodistribution

- Réseau d'électricité: Ligne de 735 kV

- Réseau d'électricité: Ligne de 120 kV

- Réseau d'électricité: Ligne de 49 kV

- Réseau routier supérieur et intermunicipal

- Réseau de gaz naturel: Gaz Métropolitain

- Réseau de gaz naturel: Gazoduc TQM

- Centre de commutation

- Bureau régional d'Hydro-Québec

- Poste d'Hydro-Québec

- Tour émettrice

Gestion des déchets

- Lieu d'enfouissement Roland Thibault inc

- Dépôt de matériaux secs Carrière Thibault

Base cartographique:

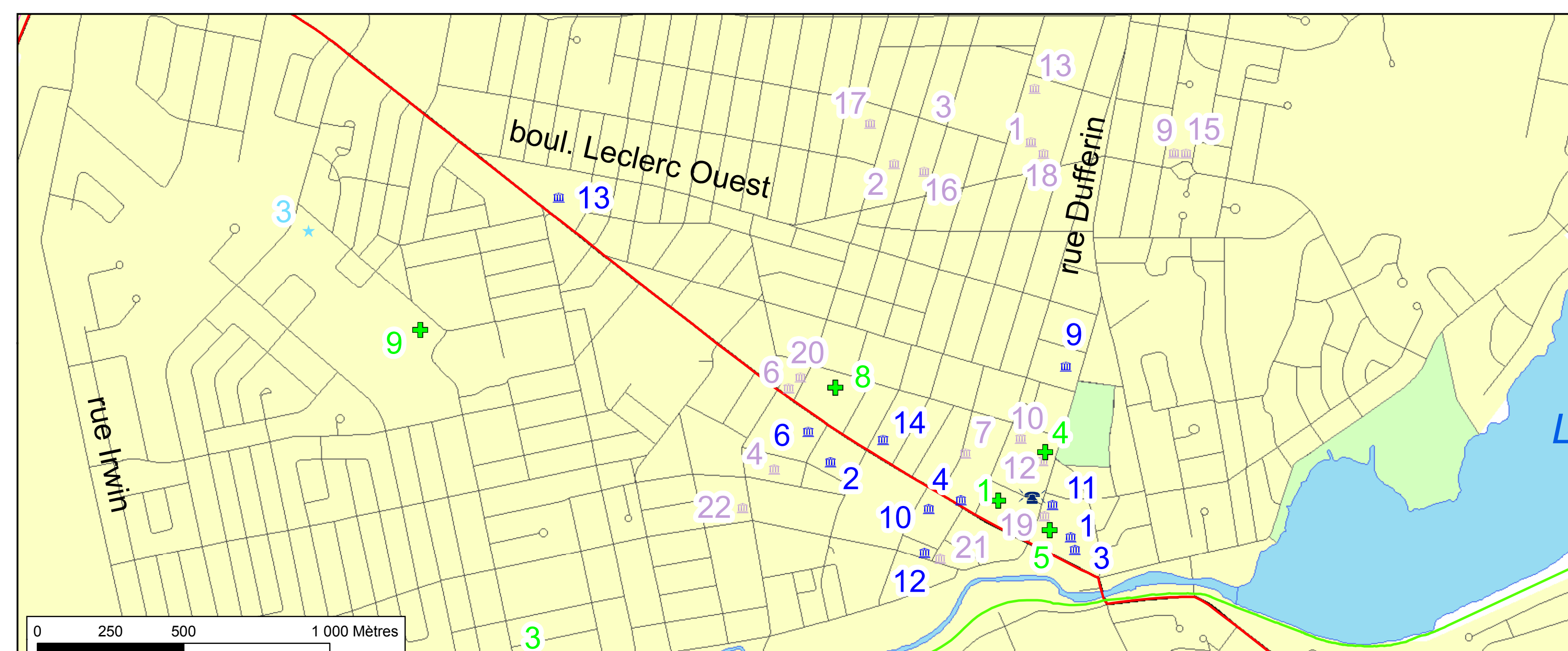
Ministère des Ressources naturelles, fichiers informatiques de l'information géographique et foncière de base
Tous les droits de propriété relatifs à ces fichiers, y compris les droits d'auteur, appartiennent au ministère des Ressources naturelles.

Copie certifiée conforme ce _____ jour du mois _____

Directrice générale et secrétaire-trésorière

Conception: Maxime Gagnon
Jessica Brosseau
Réalisation: Yanik Landreville

15 octobre 2014



Kilomètres

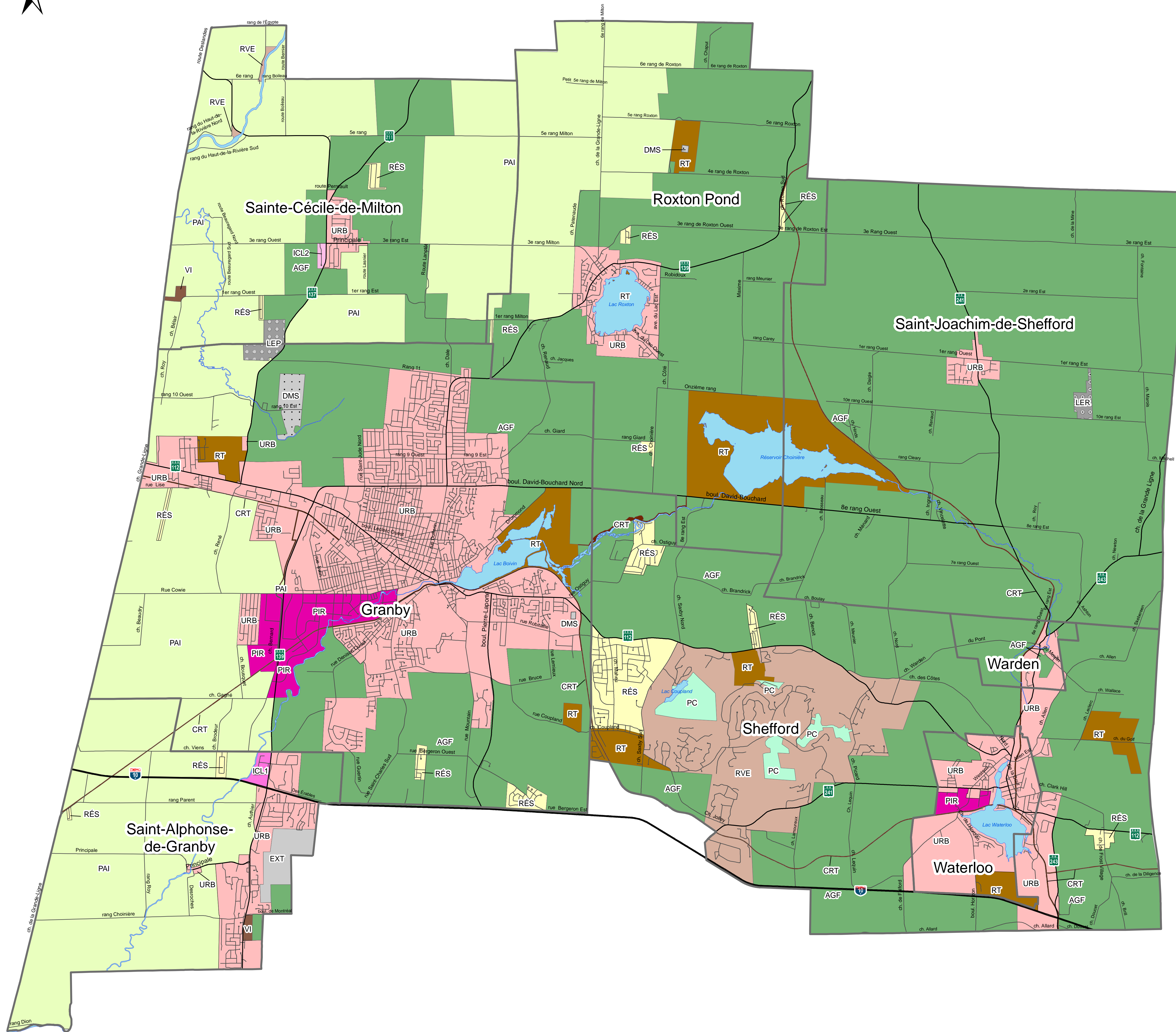
0 1 2 4

0 250 500 1 000 Mètres



Schéma d'aménagement révisé (4^e remplacement)

Carte 20 Grandes affectations du territoire



Légende

- AGF Aire agroforestière
- PAI Aire "parc agricole intensif"
- URB Aire urbaine
- PIR Aire "parc industriel régional"
- ICL1 Aire industrielle et commerciale locale de type 1
- ICL2 Aire industrielle et commerciale locale de type 2
- RÉS Aire résidentielle
- RT Aire récréotouristique
- CRT Aire "corridor récréotouristique"
- PC Aire publique de conservation
- RVE Aire résidentielle et de villégiature extensives
- VI Aire de villégiature intensive
- DMS Aire "dépôt de matériaux secs"
- LEP Aire "lieu d'enfouissement prioritaire"
- LER Aire "lieu d'enfouissement en réserve"
- EXT Aire d'extraction

Base cartographique:
Ministère des Ressources naturelles, fichiers informatiques de l'information géographique et foncière de base
Tous les droits de propriété relatifs à ces fichiers, y compris les droits d'auteur, appartiennent au ministère des Ressources naturelles.

Copie certifiée conforme ce _____^e jour du mois _____

Conception: Maxime Gagnon
Jessika Brosseau
Réalisation: Yanik Landreville

Directrice générale et secrétaire-trésorière

15 octobre 2014

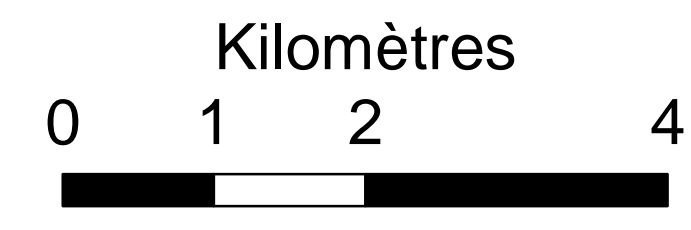
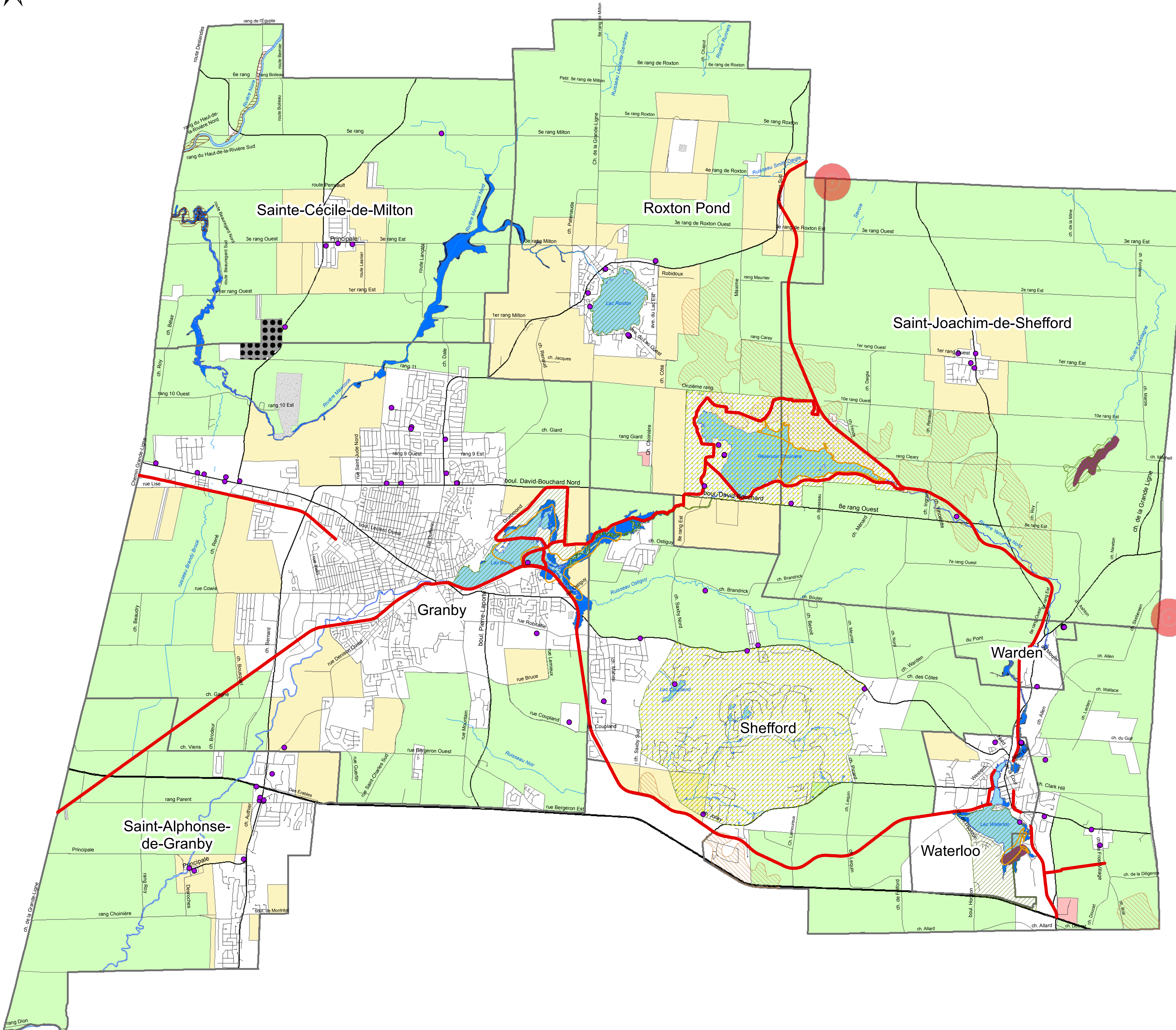




Schéma d'aménagement révisé (4^e remplacement)

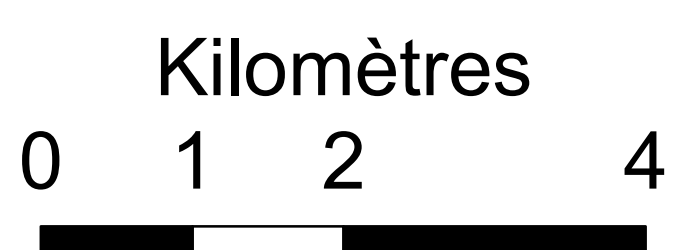
Carte 21 Zones de contraintes et territoires d'intérêts particuliers



Légende

- Prise d'eau potable
- Voie de circulation de type "corridor récréotouristique"
- Site de concentration d'oiseaux aquatiques
- Héronnière
- Territoire de talus fragile**
- Talus fragile
- Dépôt de matériaux secs
- Lieu d'élimination des déchets**
- Lieu d'enfouissement prioritaire
- Aire d'hivernement du cerf de Virginie
- Territoires d'intérêt**
- Territoires d'intérêt particulier
- Territoire d'intérêt esthétique
- Habitat du rat musqué
- Territoires de contrainte**
- Plaine inondable**
- Zone de grand courant (récurrence 20 ans)
- Zone de faible courant (récurrence 100 ans)
- Zonage des productions agricoles**
- Zone agricole sans limitation
- Zone agricole d'activités limitées
- Zone agricole d'activités restreintes

Sources:
Compilation par la MRC de La Haute-Yamaska
Base cartographique:
Ministère des Ressources naturelles, fichiers informatiques de l'information géographique et foncière de base
Tous les droits de propriété relatifs à ces fichiers, y compris les droits d'auteur, appartiennent au ministère des Ressources naturelles.



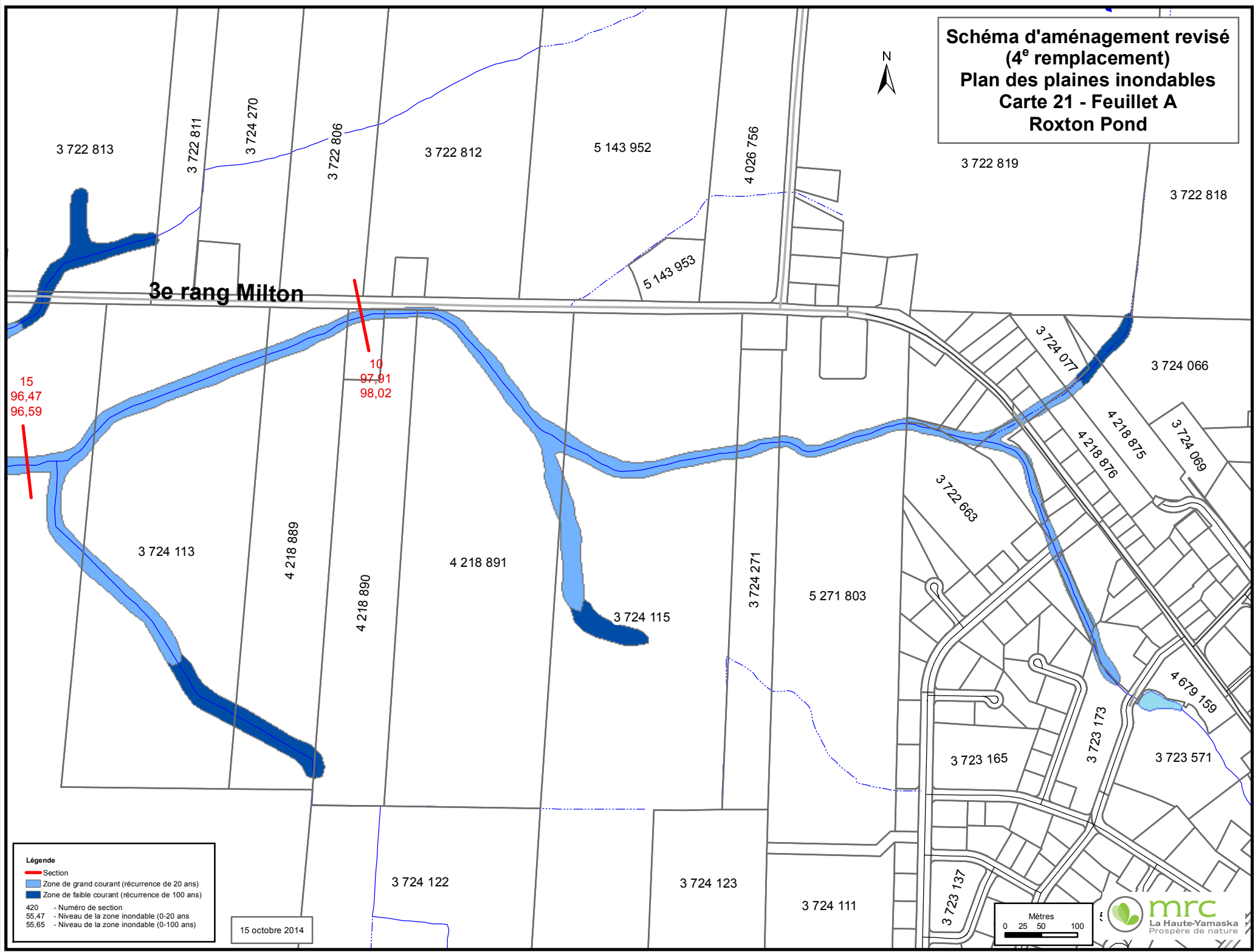
Copie certifiée conforme ce _____
jour du mois _____
de _____

Directrice générale et
secrétaire-trésorière

Conception: Maxime Gagnon
Jessika Brosseau
Réalisation: Yanik Landreville

15 octobre 2014

**Schéma d'aménagement révisé
(4^e remplacement)
Plan des plaines inondables
Carte 21 - Feuille A
Roxton Pond**



15
96,47
96,59

10
97,91
98,02

Légende

- Section
- Zone de grand courant (récurrence de 20 ans)
- Zone de faible courant (récurrence de 100 ans)

420	- Numéro de section
55,47	- Niveau de la zone inondable (0-20 ans)
55,65	- Niveau de la zone inondable (0-100 ans)

15 octobre 2014

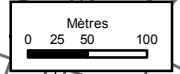
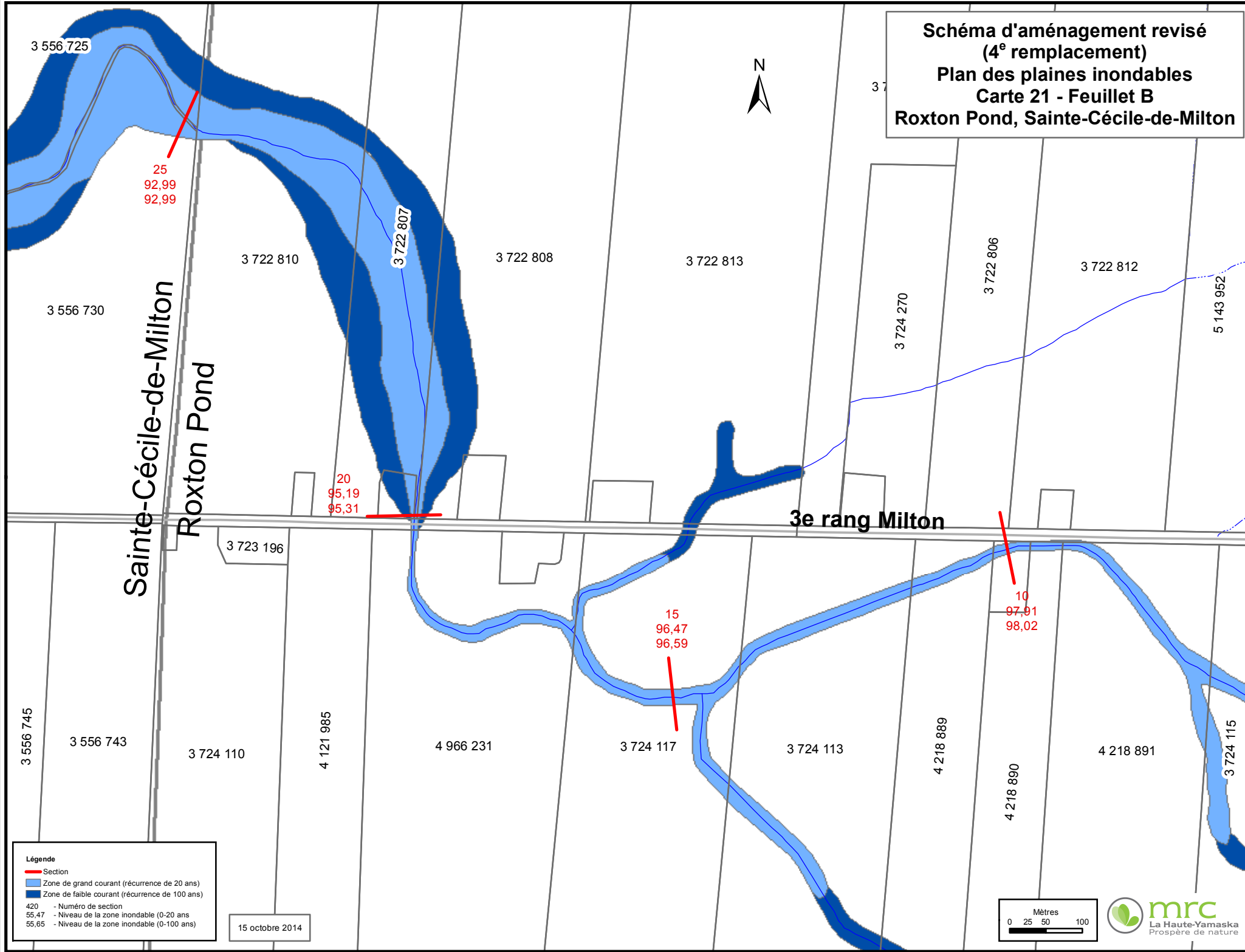


Schéma d'aménagement révisé
 (4^e remplacement)
 Plan des plaines inondables
 Carte 21 - Feuille B
 Roxton Pond, Sainte-Cécile-de-Milton

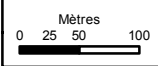


Légende

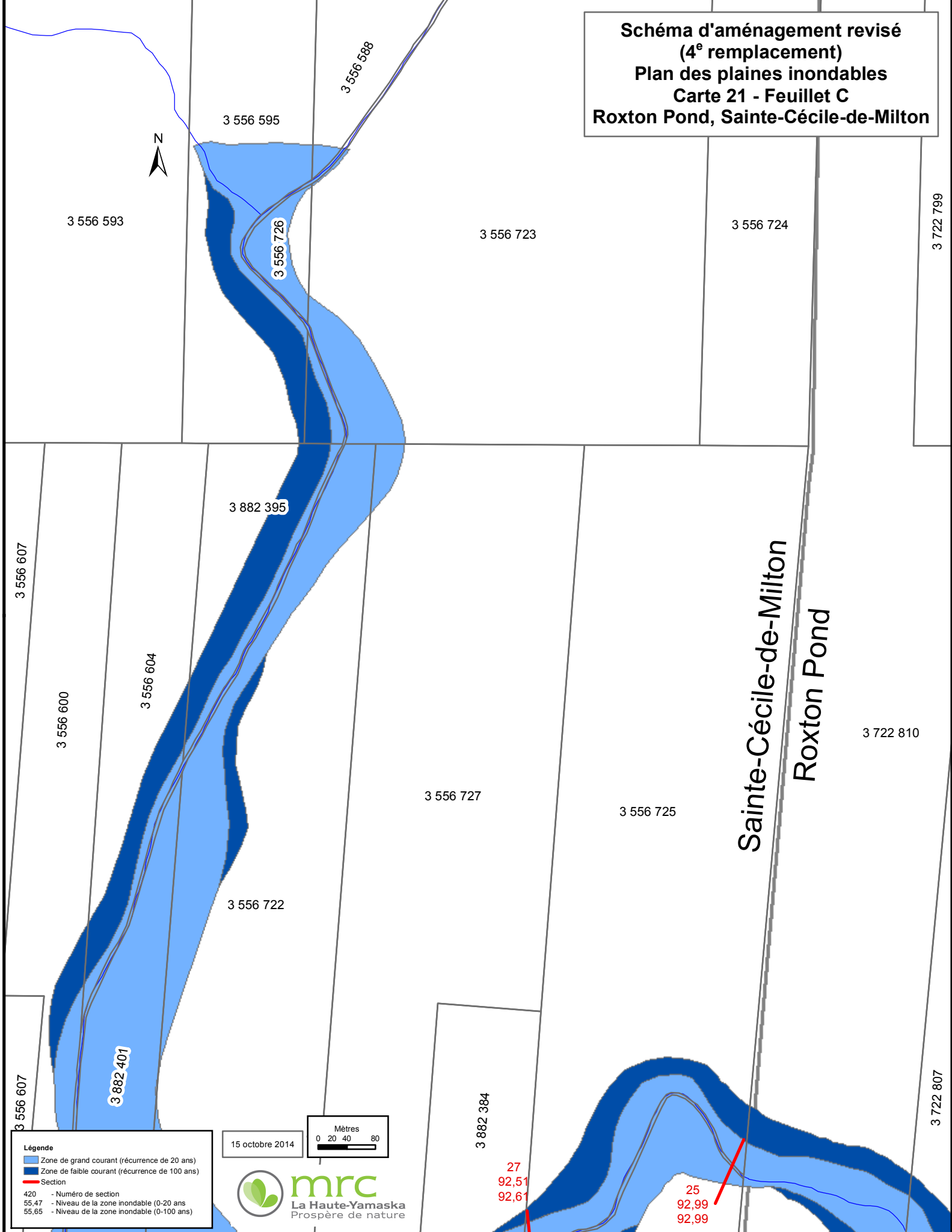
- Section
- Zone de grand courant (récurrence de 20 ans)
- Zone de faible courant (récurrence de 100 ans)

420 - Numéro de section
 55,47 - Niveau de la zone inondable (0-20 ans)
 55,65 - Niveau de la zone inondable (0-100 ans)

15 octobre 2014



**Schéma d'aménagement révisé
(4^e remplacement)
Plan des plaines inondables
Carte 21 - Feuillet C
Roxton Pond, Sainte-Cécile-de-Milton**



Légende

- Zone de grand courant (récurrence de 20 ans)
- Zone de faible courant (récurrence de 100 ans)
- Section

420 - Numéro de section
 55,47 - Niveau de la zone inondable (0-20 ans)
 55,65 - Niveau de la zone inondable (0-100 ans)

15 octobre 2014

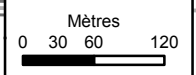
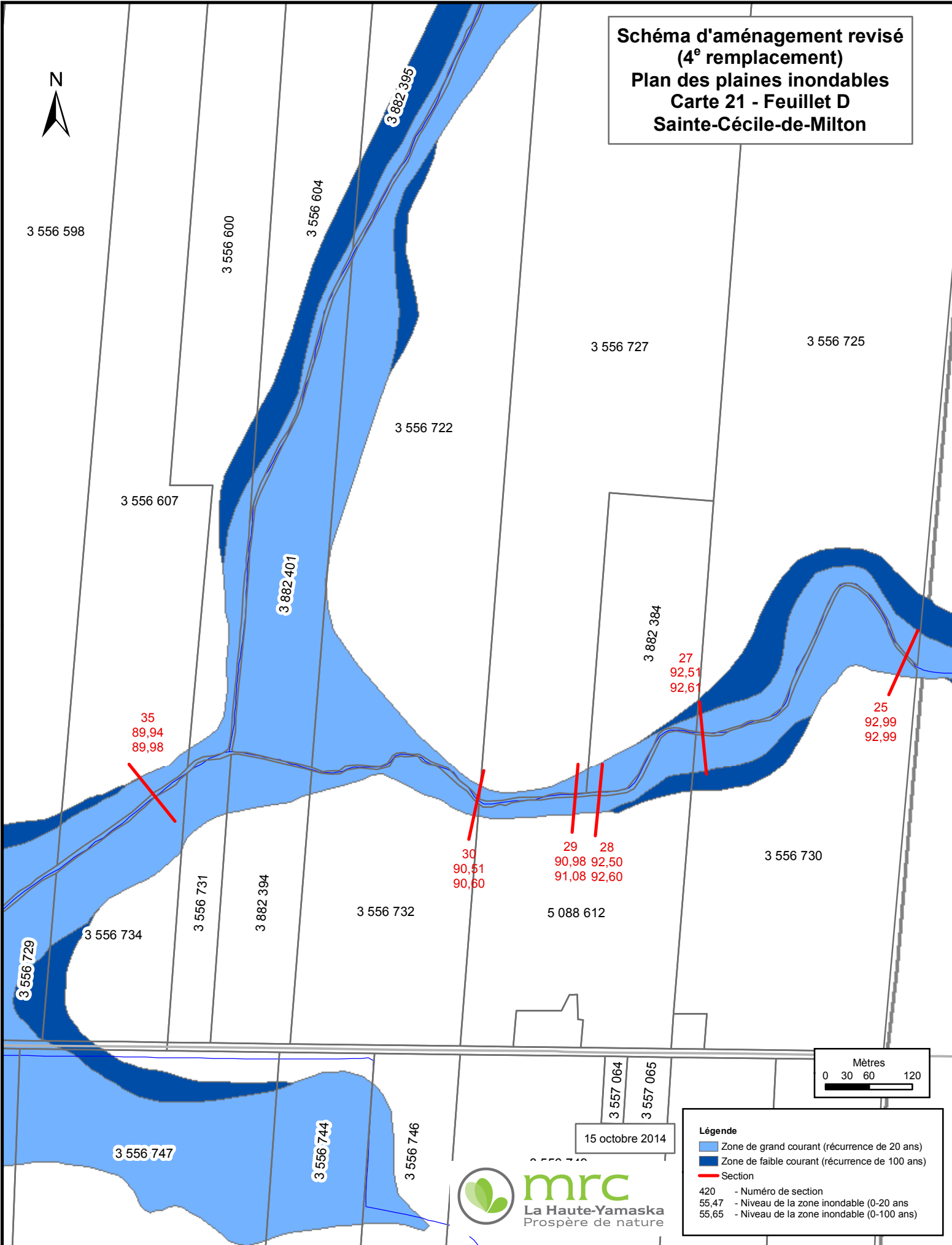
Mètres
0 20 40 80



27
92,51
92,61

25
92,99
92,99

**Schéma d'aménagement révisé
(4^e remplacement)
Plan des plaines inondables
Carte 21 - Feuille D
Sainte-Cécile-de-Milton**



Légende

- Zone de grand courant (récurrence de 20 ans)
- Zone de faible courant (récurrence de 100 ans)
- Section

420 - Numéro de section
55,47 - Niveau de la zone inondable (0-20 ans)
55,65 - Niveau de la zone inondable (0-100 ans)

Schéma d'aménagement révisé
 (4^e remplacement)
 Plan des plaines inondables
 Carte 21 - Feuille E
 Sainte-Cécile-de-Milton

5 501 466



3 882 397

3 556 606

3 556 596

3 556 598

3 556 607

3 556 600

3 882 401

3 556 604

5 175 551

3 556 734

3 556 731

3 882 394

3 556 732

3e rang Est

3 556 728

3 556 729

3 556 734

3 556 731

3 882 394

3 556 732

3 556 754

40
89,74
89,74

3 556 750

3 555 612

3 556 747

3 556 744

3 556 753

3 556 755

45
89,52
89,58

3 556 752

3 913 968

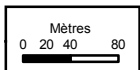
3 913 970

3 913 969

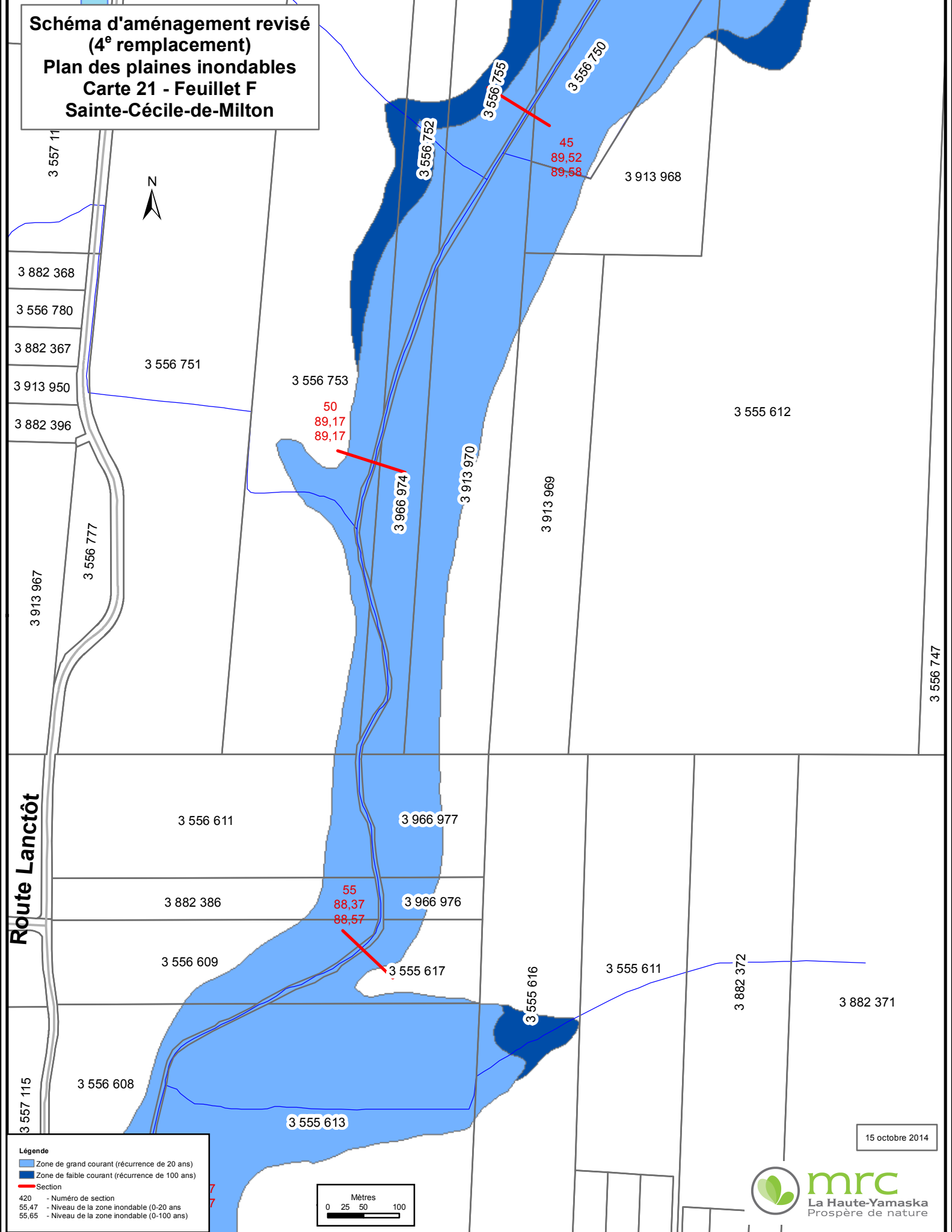
15 octobre 2014

Légende

- Zone de grand courant (récurrence de 20 ans)
- Zone de faible courant (récurrence de 100 ans)
- Section
- 420 - Numéro de section
- 55,47 - Niveau de la zone inondable (0-20 ans)
- 55,65 - Niveau de la zone inondable (0-100 ans)



**Schéma d'aménagement révisé
(4^e remplacement)
Plan des plaines inondables
Carte 21 - Feuille F
Sainte-Cécile-de-Milton**

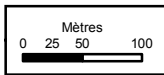


Route Lancôt

Légende

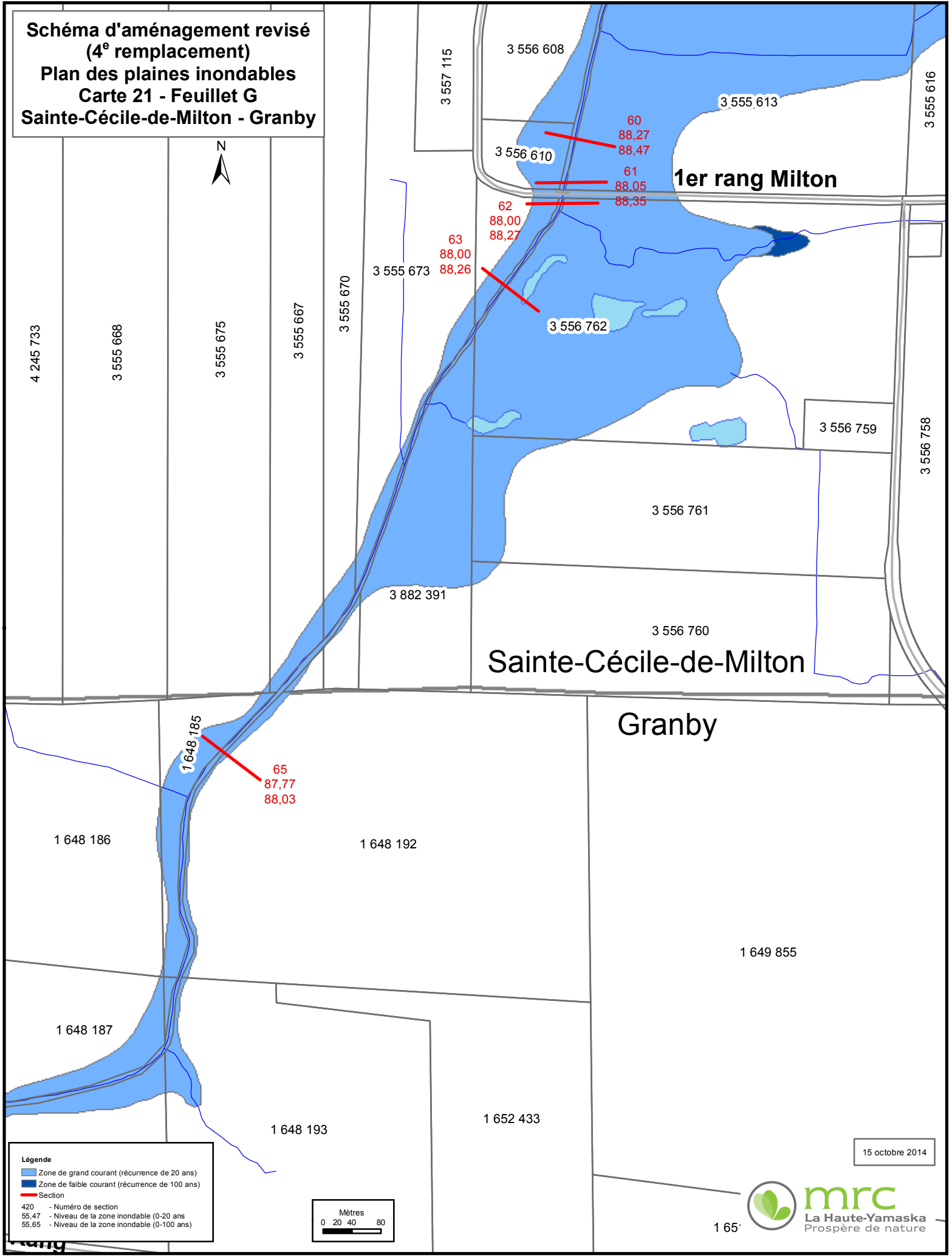
- Zone de grand courant (récurrence de 20 ans)
- Zone de faible courant (récurrence de 100 ans)
- Section

420 - Numéro de section
 55,47 - Niveau de la zone inondable (0-20 ans)
 55,65 - Niveau de la zone inondable (0-100 ans)



15 octobre 2014

**Schéma d'aménagement révisé
(4^e remplacement)
Plan des plaines inondables
Carte 21 - Feuille G
Sainte-Cécile-de-Milton - Granby**



4 245 733

3 555 668

3 555 675

3 555 667

3 555 670

3 555 673

3 557 115

3 556 608

3 555 613

3 555 616

3 556 610

1er rang Milton

62
88,00
88,27

61
88,05
88,35

63
88,00
88,26

3 556 762

3 556 759

3 556 758

3 556 761

3 882 391

3 556 760

Sainte-Cécile-de-Milton

Granby

1 648 185

65
87,77
88,03

1 648 186

1 648 192

1 649 855

1 648 187

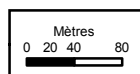
1 648 193

1 652 433

Légende

- Zone de grand courant (récurrence de 20 ans)
- Zone de faible courant (récurrence de 100 ans)
- Section

420 - Numéro de section
55,47 - Niveau de la zone inondable (0-20 ans)
55,65 - Niveau de la zone inondable (0-100 ans)

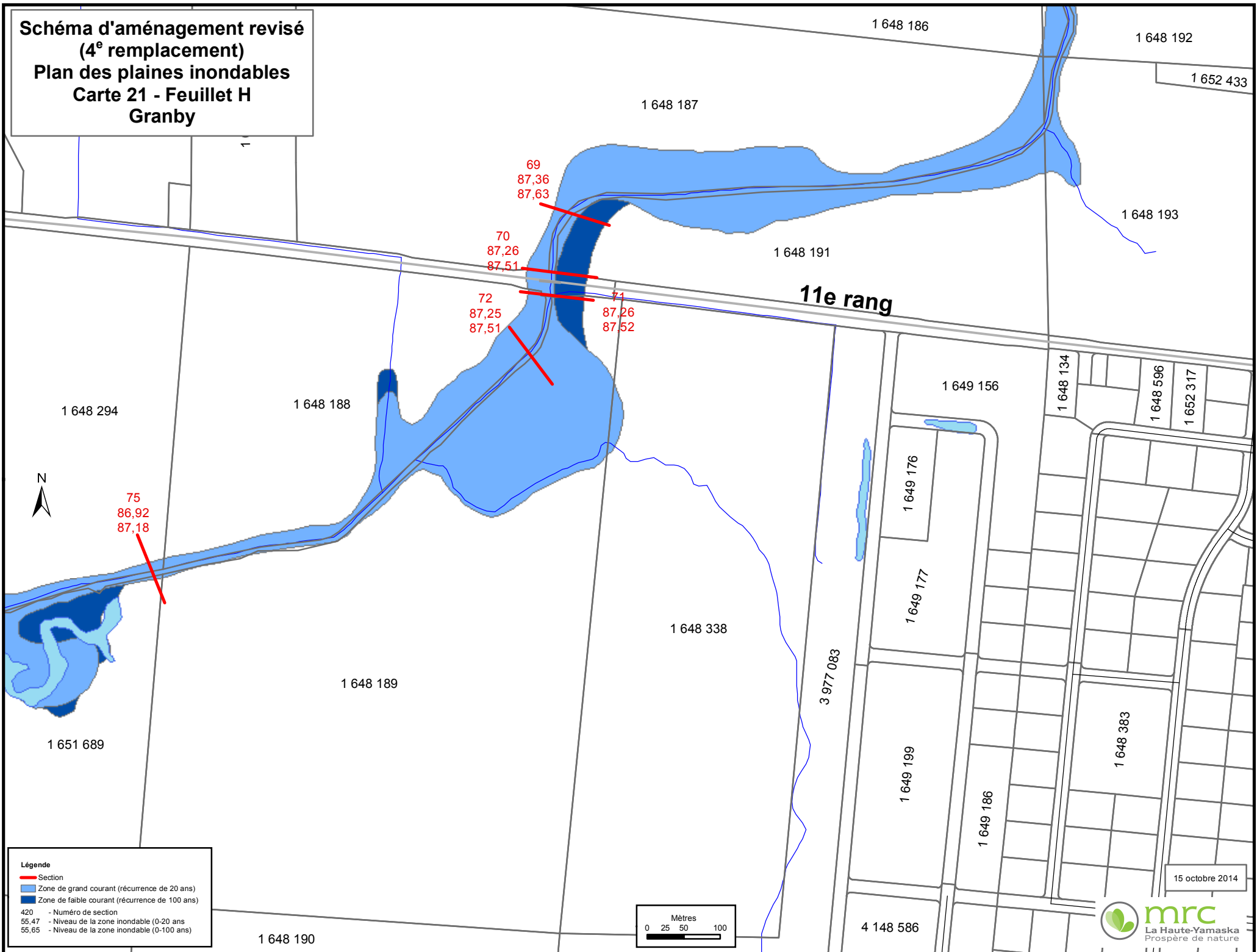


15 octobre 2014

mrc
La Haute-Yamaska
Prosphère de nature

1 65'

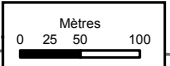
**Schéma d'aménagement révisé
(4^e remplacement)
Plan des plaines inondables
Carte 21 - Feuillet H
Granby**



Légende

- Section
- Zone de grand courant (récurrence de 20 ans)
- Zone de faible courant (récurrence de 100 ans)

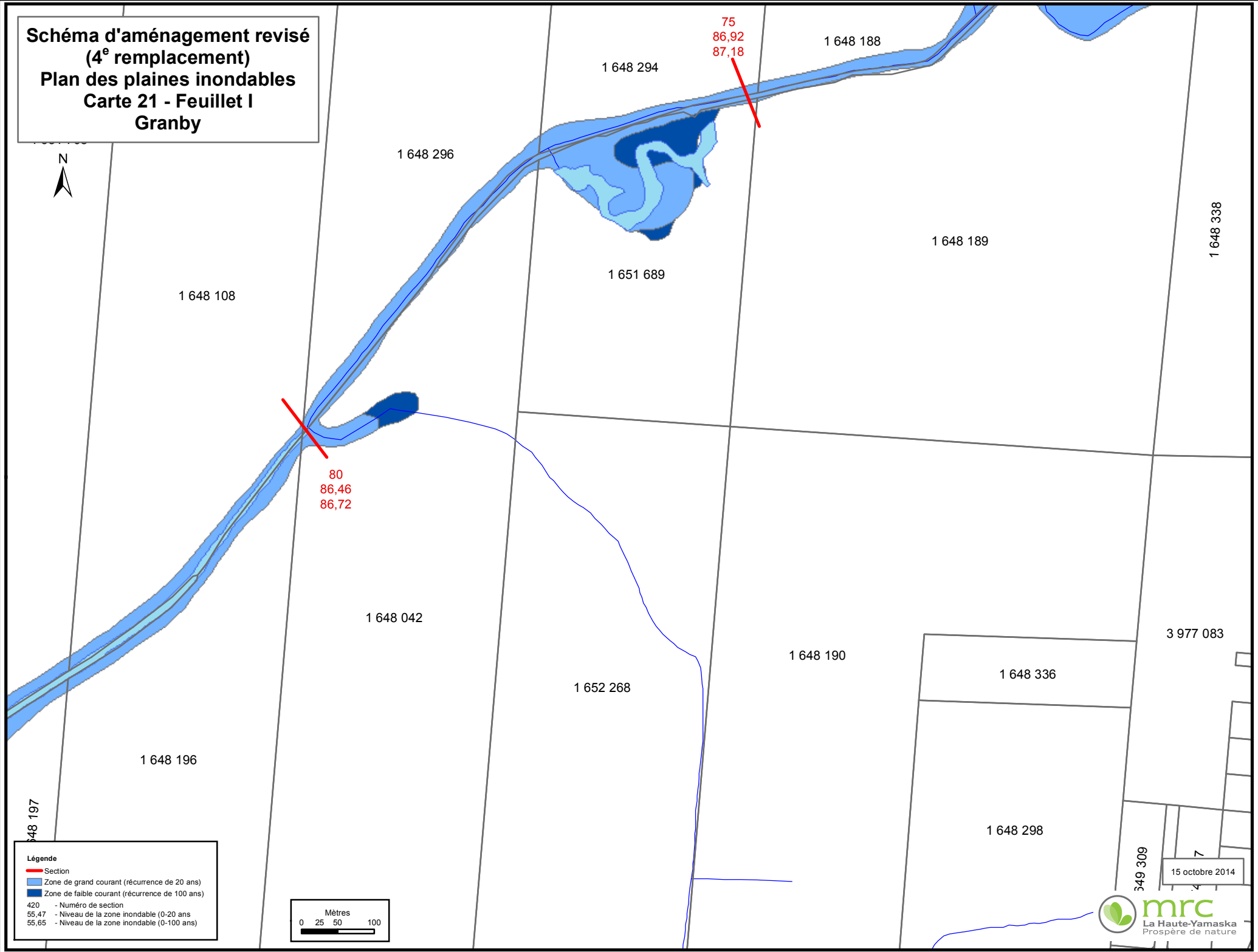
420 - Numéro de section
 55,47 - Niveau de la zone inondable (0-20 ans)
 55,65 - Niveau de la zone inondable (0-100 ans)



15 octobre 2014



**Schéma d'aménagement révisé
(4^e remplacement)
Plan des plaines inondables
Carte 21 - Feuillet I
Granby**



1 648 108

1 648 296

1 648 294

1 648 188

1 648 189

1 648 338

1 651 689

80
86,46
86,72

1 648 042

1 648 190

3 977 083

1 652 268

1 648 336

1 648 196

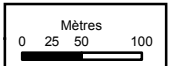
1 648 298

1 648 197

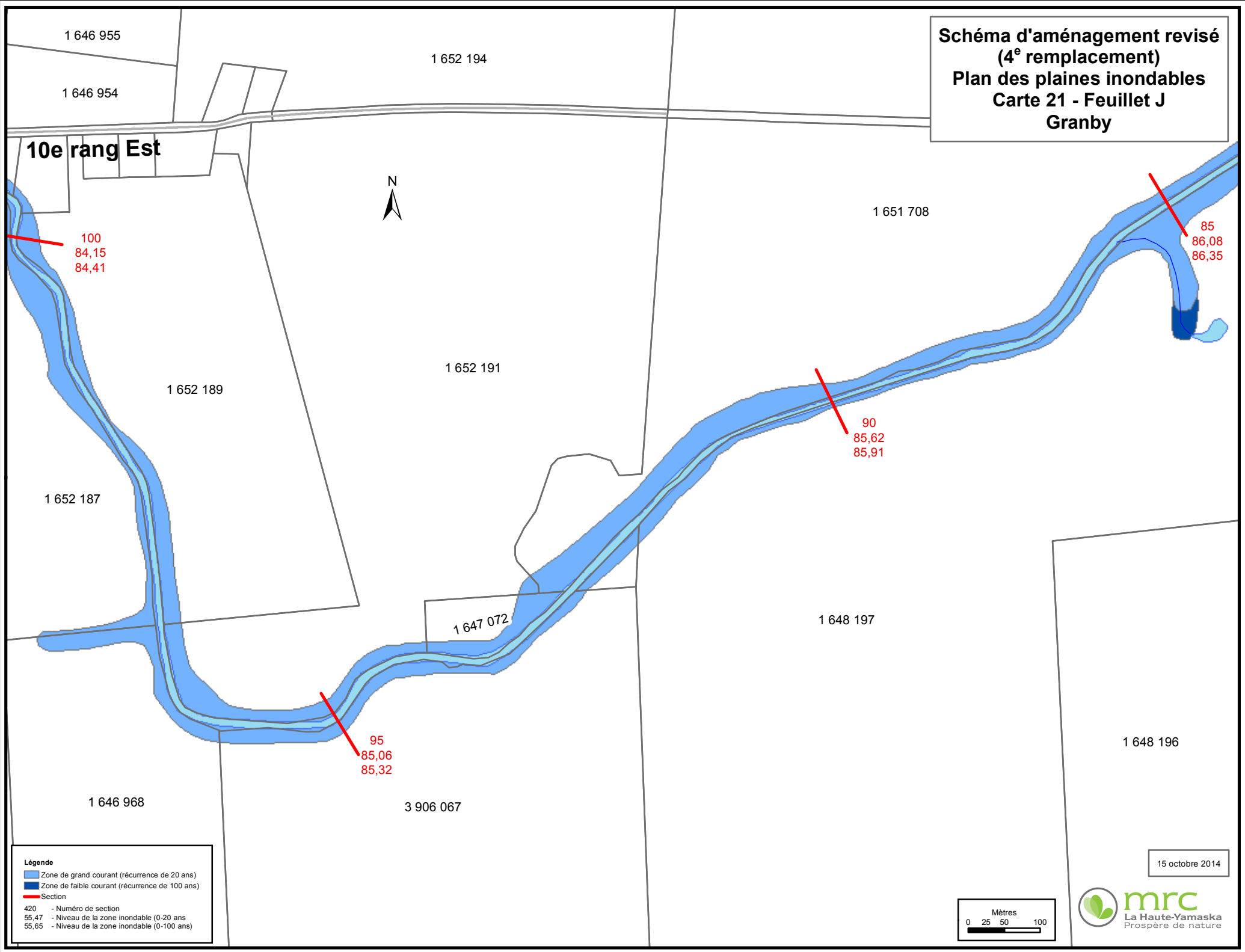
3 49 309

15 octobre 2014

- Légende**
- Section
 - Zone de grand courant (récurrence de 20 ans)
 - Zone de faible courant (récurrence de 100 ans)
 - 420 - Numéro de section
 - 55,47 - Niveau de la zone inondable (0-20 ans)
 - 55,65 - Niveau de la zone inondable (0-100 ans)

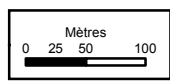


**Schéma d'aménagement révisé
(4^e remplacement)
Plan des plaines inondables
Carte 21 - Feuillet J
Granby**



Légende

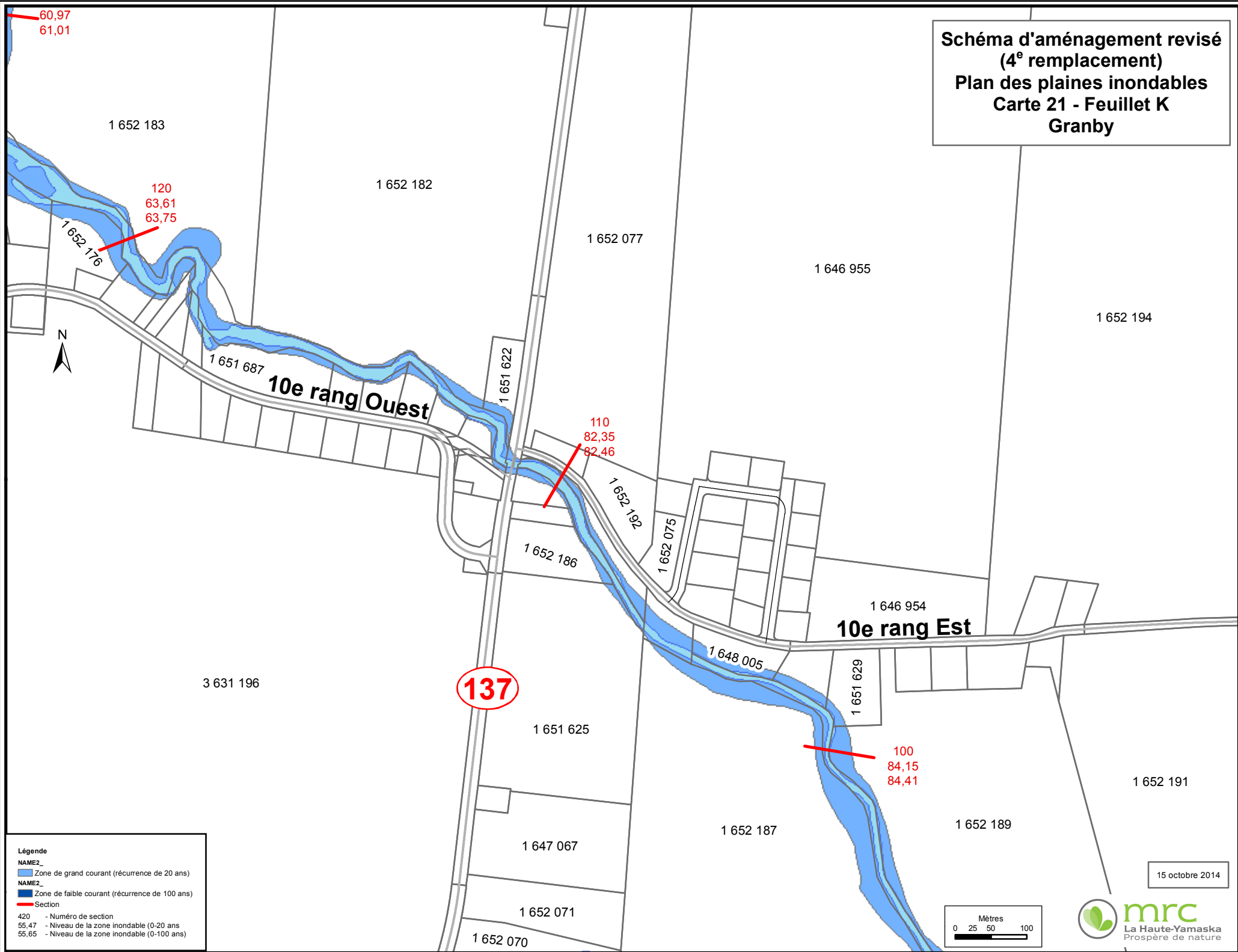
- Zone de grand courant (récurrence de 20 ans)
- Zone de faible courant (récurrence de 100 ans)
- Section
- 420 - Numéro de section
- 55,47 - Niveau de la zone inondable (0-20 ans)
- 55,65 - Niveau de la zone inondable (0-100 ans)



15 octobre 2014



**Schéma d'aménagement révisé
(4^e remplacement)
Plan des plaines inondables
Carte 21 - Feuillet K
Granby**



Légende

NAME2_

■ Zone de grand courant (récurrence de 20 ans)

NAME2_

■ Zone de faible courant (récurrence de 100 ans)

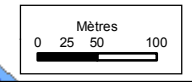
Section

— Section

420 - Numéro de section

55,47 - Niveau de la zone inondable (0-20 ans)

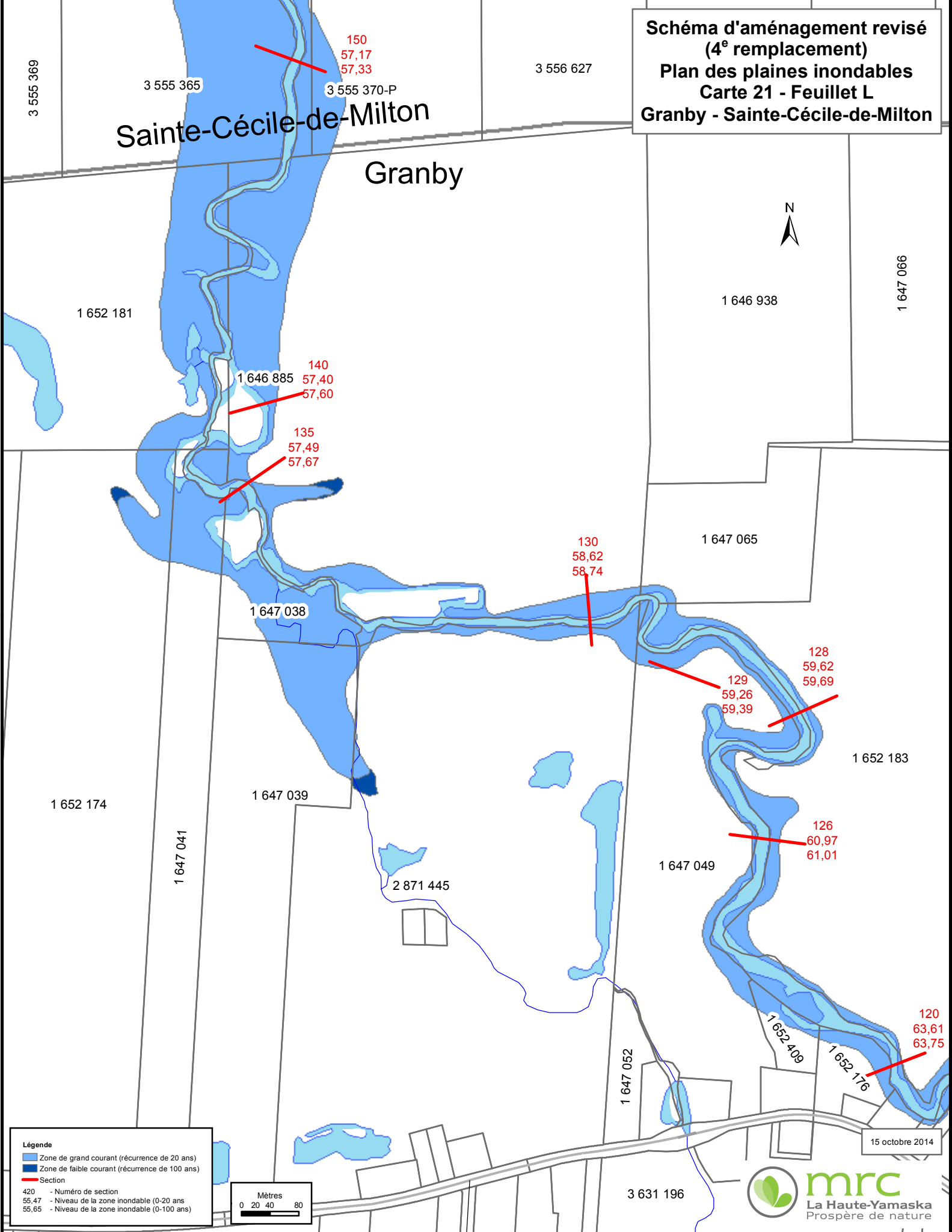
55,65 - Niveau de la zone inondable (0-100 ans)



**Schéma d'aménagement révisé
(4^e remplacement)
Plan des plaines inondables
Carte 21 - Feuille L
Granby - Sainte-Cécile-de-Milton**

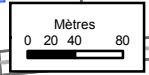
Sainte-Cécile-de-Milton

Granby



Légende

- Zone de grand courant (récurrence de 20 ans)
- Zone de faible courant (récurrence de 100 ans)
- Section
- 420 - Numéro de section
- 55,47 - Niveau de la zone inondable (0-20 ans)
- 55,65 - Niveau de la zone inondable (0-100 ans)



15 octobre 2014



Schéma d'aménagement révisé
 (4^e remplacement)
 Plan des plaines inondables
 Carte 21 - Feuille M
 Sainte-Cécile-de-Milton

3 555 623

3 555 624

3 555 690

1er rang Ouest

3 555 365

Rivière Mawcook

3 555 369

3 555 370-P

3 556 28

3 556 20

3 556 27

155
56,81
56,94

160
56,60
56,71

177
56,23
56,45

178
56,12
56,31

179
56,07
56,27

180
56,05
56,24

189
55,93
56,18

190
55,91
56,14

191
55,82
56,03

192
55,81
56,02

194
55,72
55,93

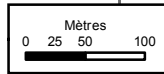
196
55,58
55,77



Légende

- Zone de grand courant (récurrence de 20 ans)
- Zone de faible courant (récurrence de 100 ans)
- Section

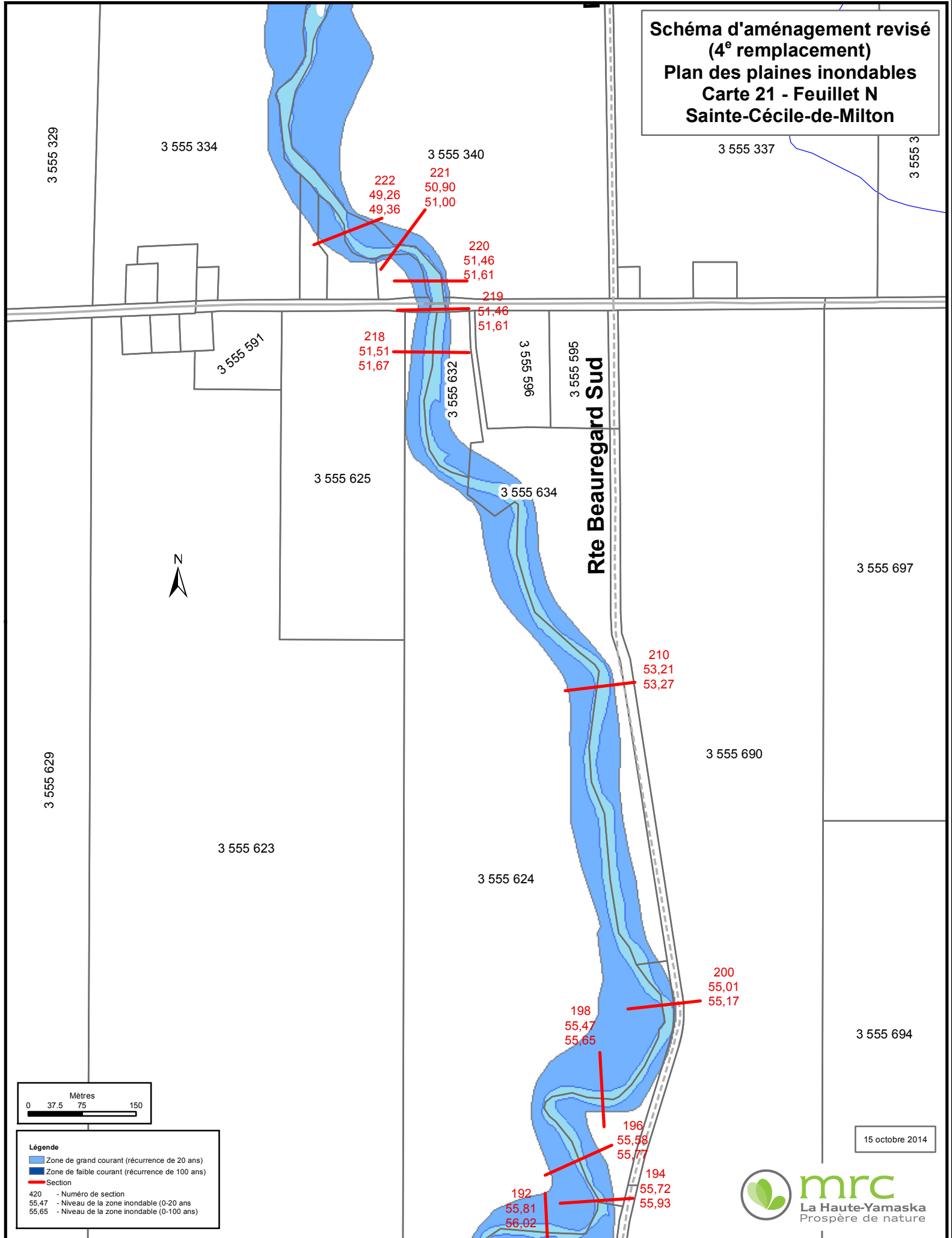
420 - Numéro de section
 55,47 - Niveau de la zone inondable (0-20 ans)
 55,65 - Niveau de la zone inondable (0-100 ans)



15 octobre 2014



**Schéma d'aménagement révisé
(4^e remplacement)
Plan des plaines inondables
Carte 21 - Feuillet N
Sainte-Cécile-de-Milton**



3 555 329

3 555 334

3 555 340

3 555 337

3 555 3

3 555 591

3 555 596

3 555 595

3 555 625

3 555 634

3 555 632

Rte Beaugard Sud

3 555 697

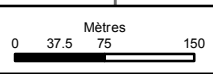


3 555 629

3 555 623

3 555 690

3 555 624



Légende

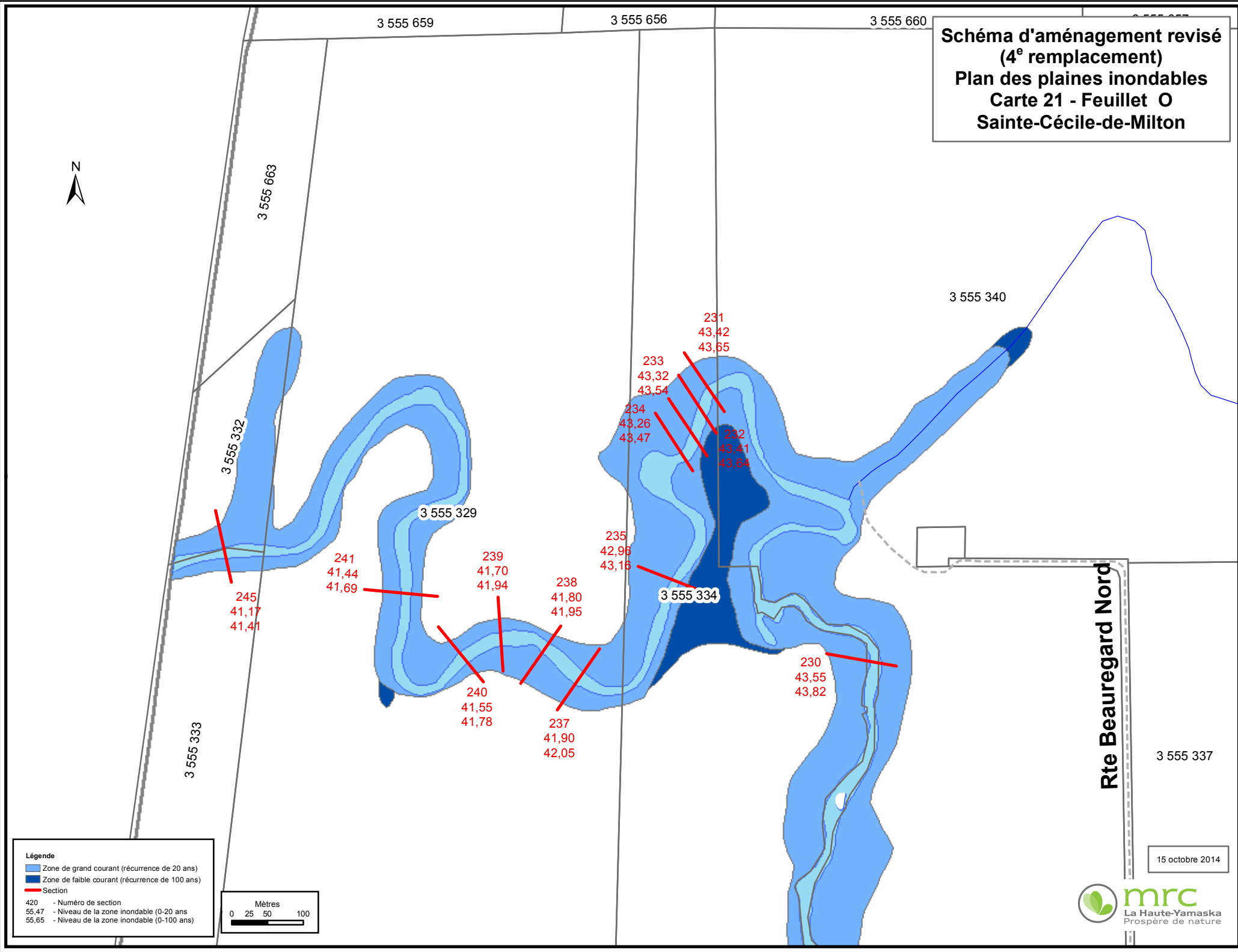
- Zone de grand courant (récurrence de 20 ans)
- Zone de faible courant (récurrence de 100 ans)
- Section

420	- Numéro de section
55,47	- Niveau de la zone inondable (0-20 ans)
55,65	- Niveau de la zone inondable (0-100 ans)

15 octobre 2014



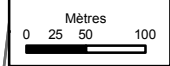
**Schéma d'aménagement révisé
(4^e remplacement)
Plan des plaines inondables
Carte 21 - Feuille O
Sainte-Cécile-de-Milton**



Légende

- Zone de grand courant (récurrence de 20 ans)
- Zone de faible courant (récurrence de 100 ans)
- Section

420	- Numéro de section
55,47	- Niveau de la zone inondable (0-20 ans)
55,65	- Niveau de la zone inondable (0-100 ans)

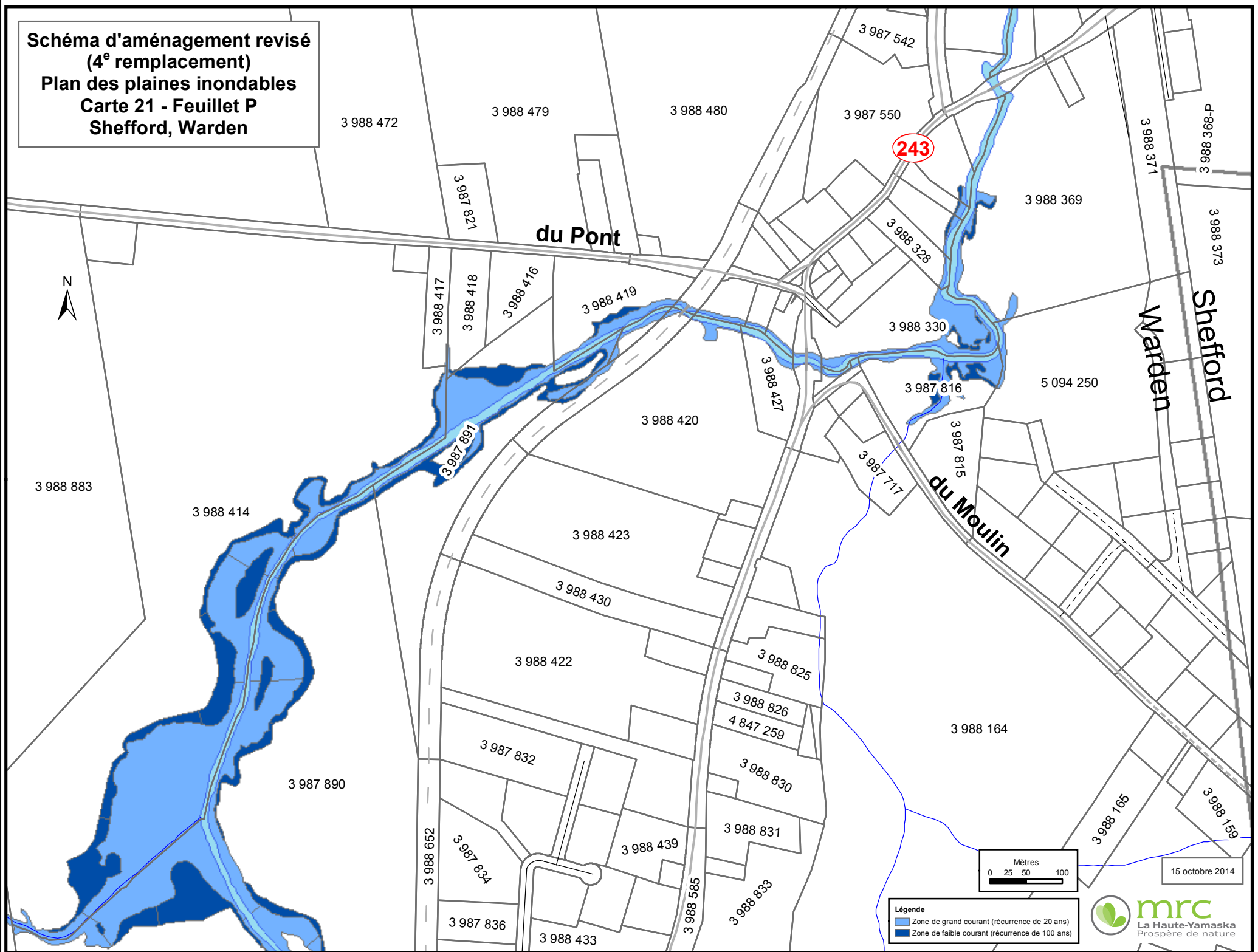


Rte Beaugard Nord

15 octobre 2014



Schéma d'aménagement révisé
(4^e remplacement)
Plan des plaines inondables
Carte 21 - Feuillet P
Shefford, Warden



3 988 883

3 988 472

3 988 479

3 988 480

3 987 550

3 988 369

du Pont

243

3 988 371

D-893 886 C

3 988 373

Shefford

Warden



3 987 821

3 988 417

3 988 418

3 988 416

3 988 419

3 988 328

3 988 330

3 987 816

5 094 250

3 988 420

3 988 427

3 987 815

3 987 717

du Moulin

3 988 414

3 988 423

3 988 430

3 988 422

3 988 825

3 988 826

4 847 259

3 988 164

3 987 832

3 988 830

3 987 890

3 988 439

3 988 831

3 988 165

3 988 159

3 988 652

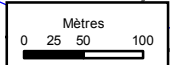
3 987 834

3 988 585

3 988 833

3 987 836

3 988 433

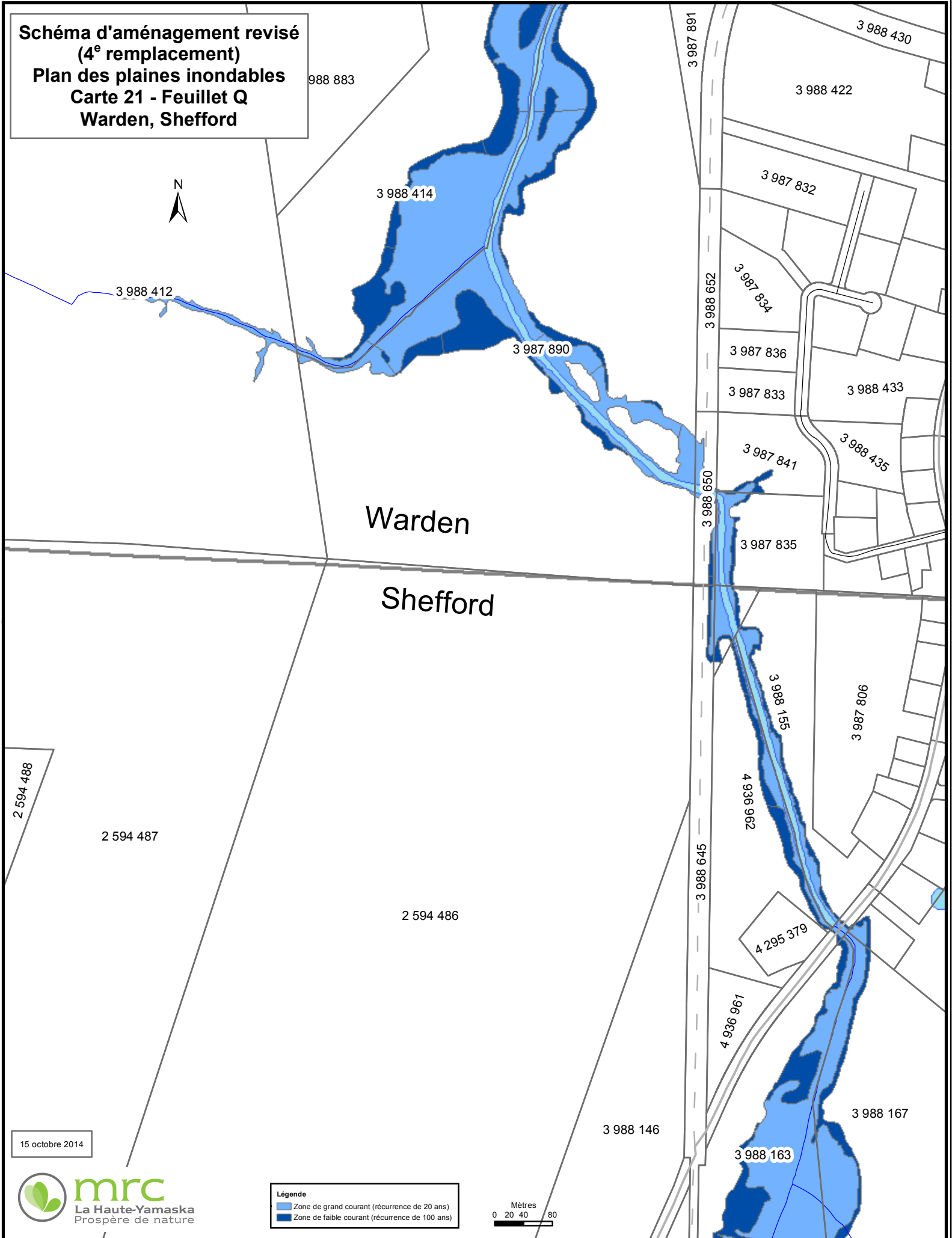


15 octobre 2014

Légende
■ Zone de grand courant (récurrence de 20 ans)
■ Zone de faible courant (récurrence de 100 ans)



Schéma d'aménagement révisé
(4^e remplacement)
Plan des plaines inondables
Carte 21 - Feuillet Q
Warden, Shefford



988 883

3 988 414

3 988 412

3 987 890

3 987 891

3 988 430

3 988 422

3 987 832

3 987 834

3 987 836

3 987 833

3 988 433

3 987 841

3 988 435

3 988 650

3 987 835

Warden

Shefford

3 988 155

3 987 806

2 594 488

2 594 487

2 594 486

4 936 962

4 295 379

4 936 961

3 988 146

3 988 167

3 988 163

15 octobre 2014

Schéma d'aménagement révisé
(4^e remplacement)
Plan des plaines inondables
Carte 21 - Feuille R
Shefford, Waterloo



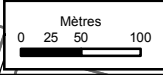
2 594 486

243

Shefford
Waterloo

Ch. Allen

Allen



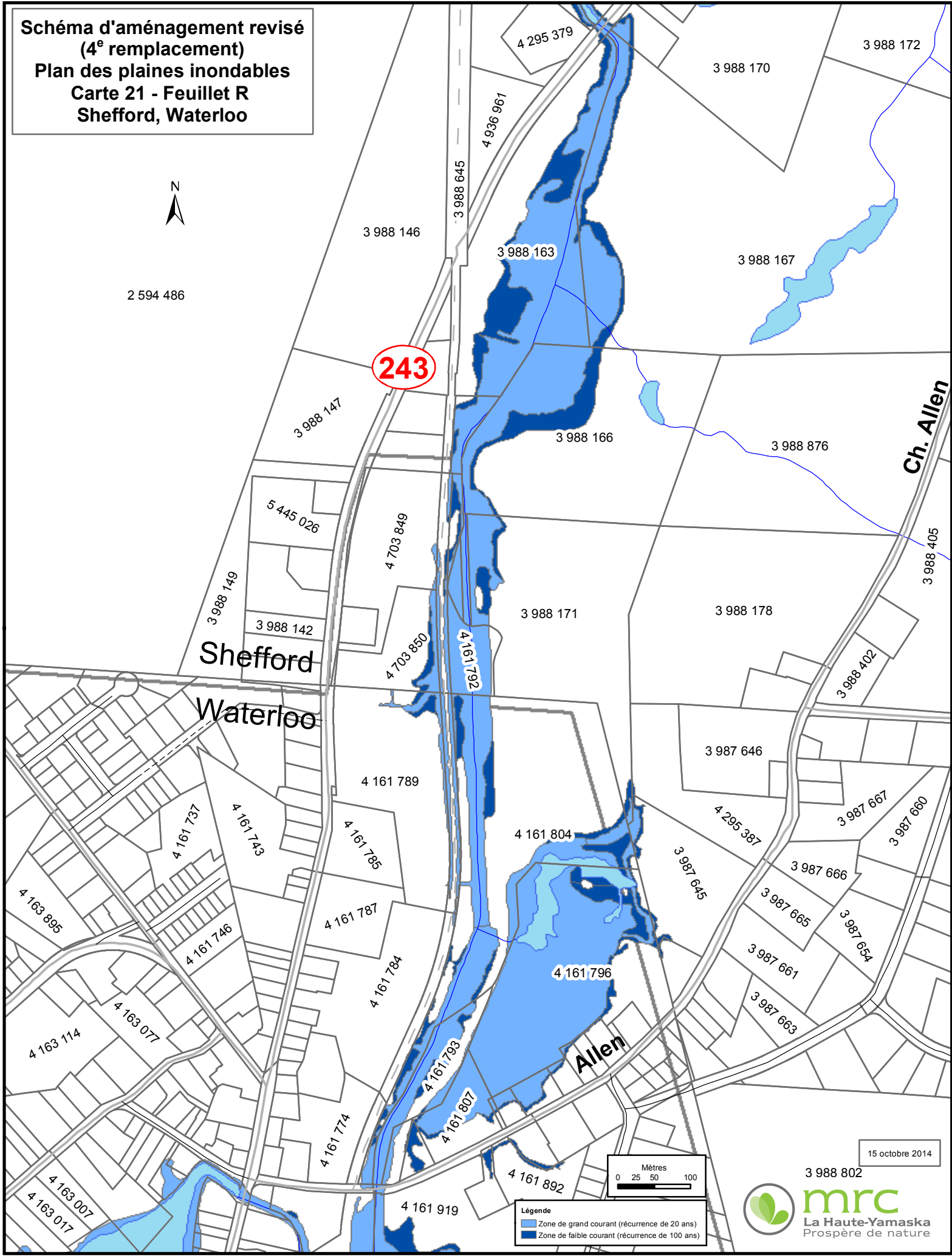
Légende
■ Zone de grand courant (récurrence de 20 ans)
■ Zone de faible courant (récurrence de 100 ans)

15 octobre 2014

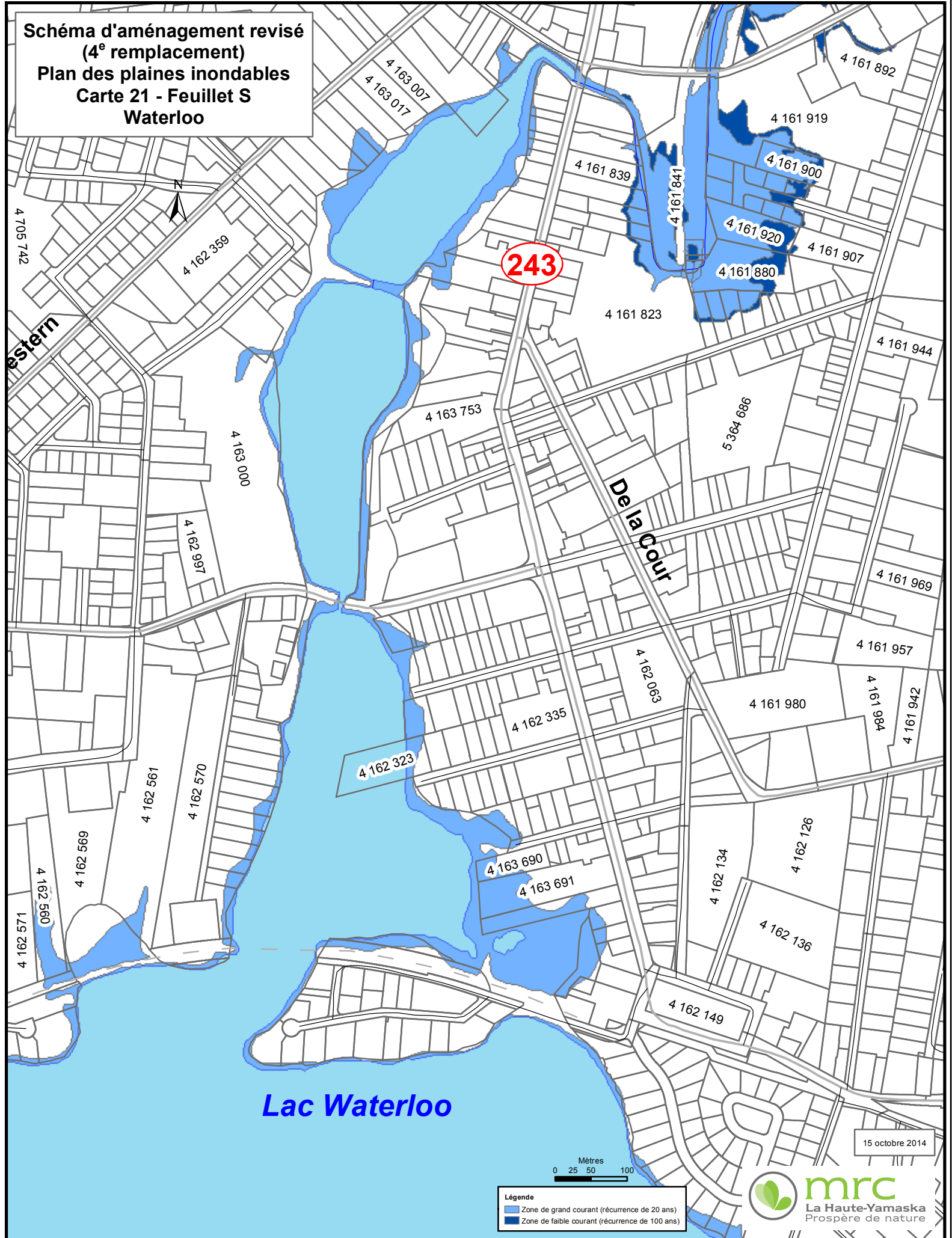
3 988 802



mrc
La Haute-Yamaska
Prosphère de nature



**Schéma d'aménagement révisé
(4^e remplacement)
Plan des plaines inondables
Carte 21 - Feuille S
Waterloo**



243

Lac Waterloo

15 octobre 2014

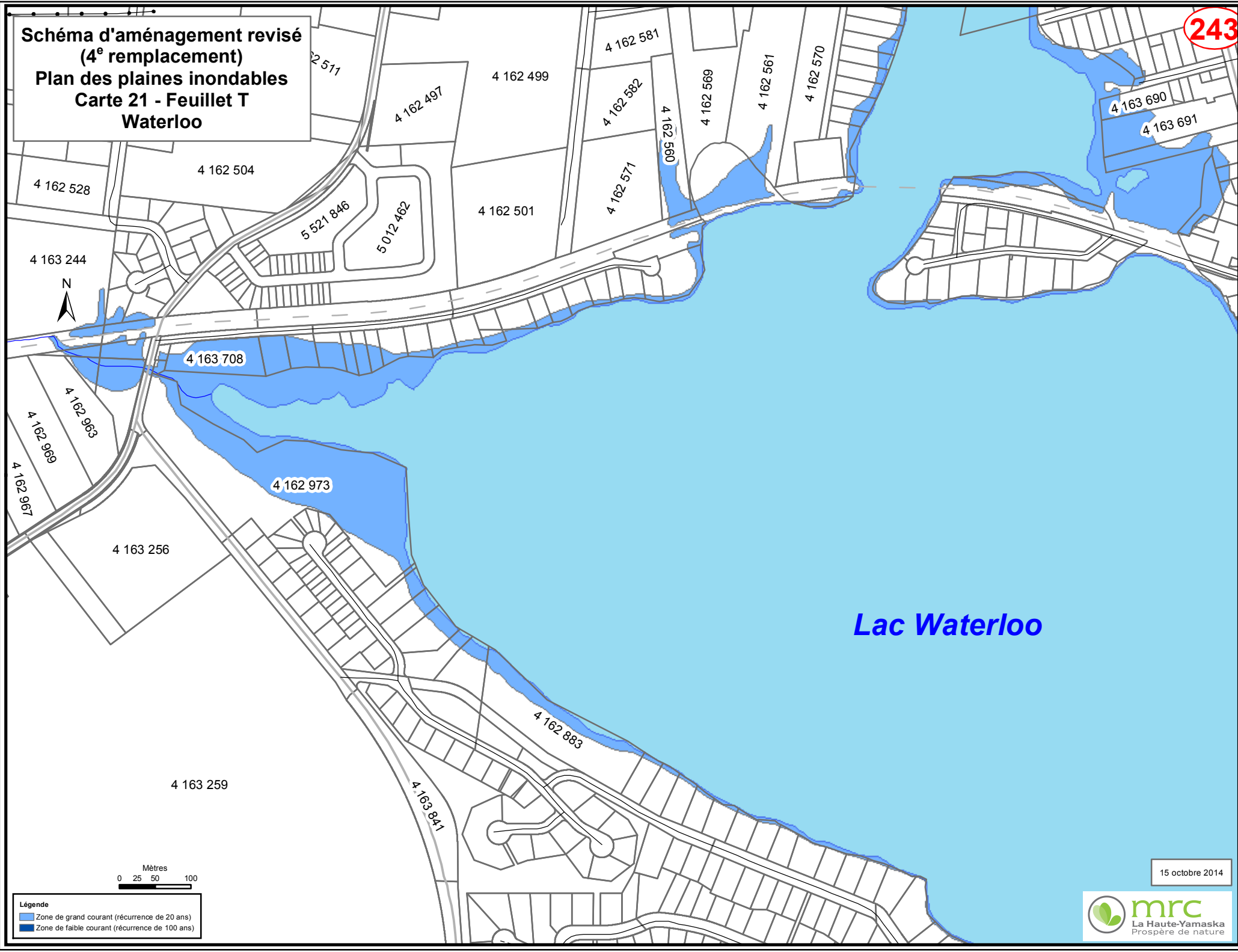
Mètres
0 25 50 100

Légende
■ Zone de grand courant (récurrence de 20 ans)
■ Zone de faible courant (récurrence de 100 ans)

mrc
La Haute-Yamaska
Prosphère de nature

**Schéma d'aménagement révisé
(4^e remplacement)
Plan des plaines inondables
Carte 21 - Feuille T
Waterloo**

243



Lac Waterloo

Mètres
0 25 50 100

Légende
■ Zone de grand courant (récurrence de 20 ans)
■ Zone de faible courant (récurrence de 100 ans)

15 octobre 2014



**Schéma d'aménagement révisé
(4^e remplacement)
Plan des plaines inondables
Carte 21 - Feuillet U
Waterloo, Shefford**



Lac Waterloo

Waterloo
Shefford

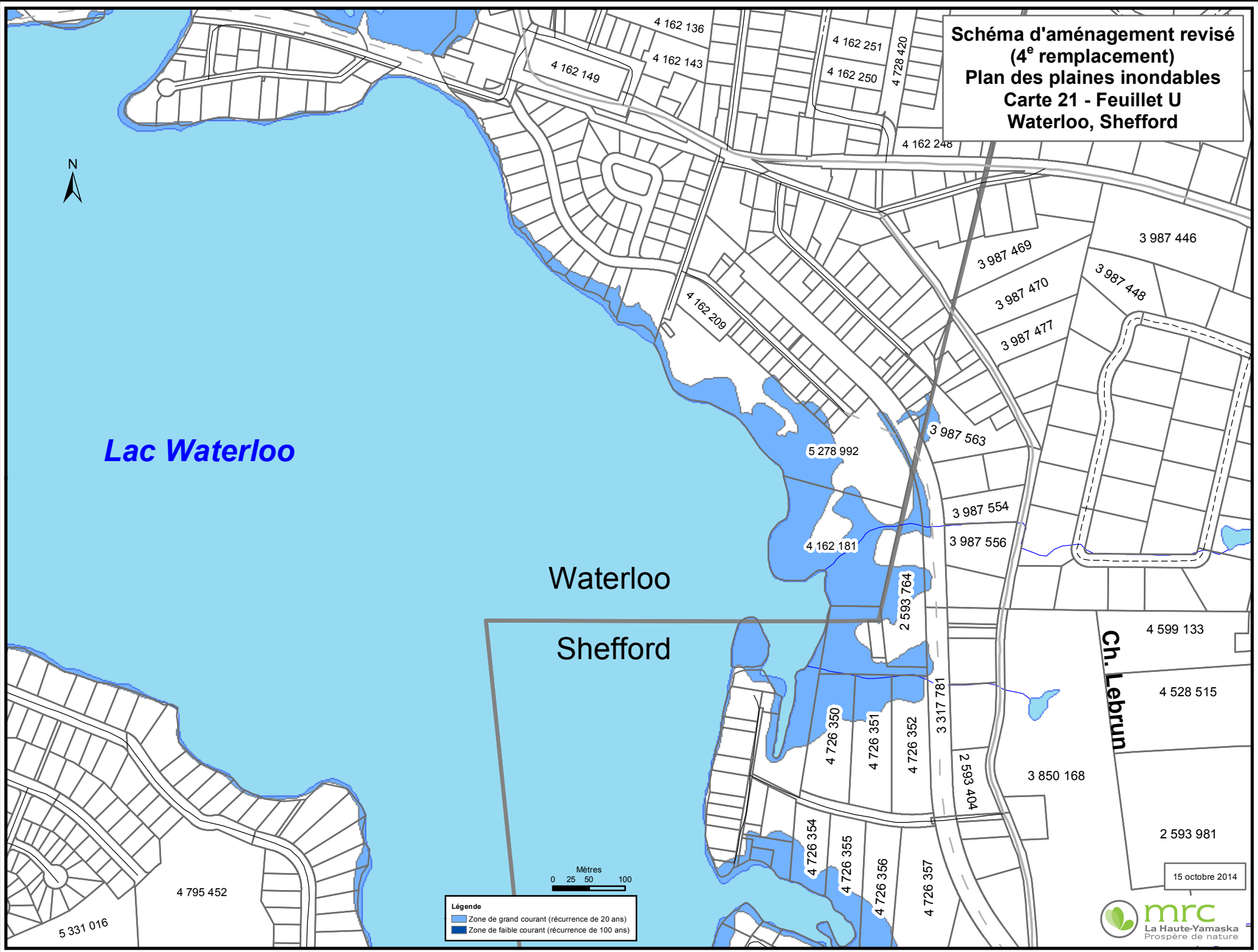
Ch. Lebrun

Légende

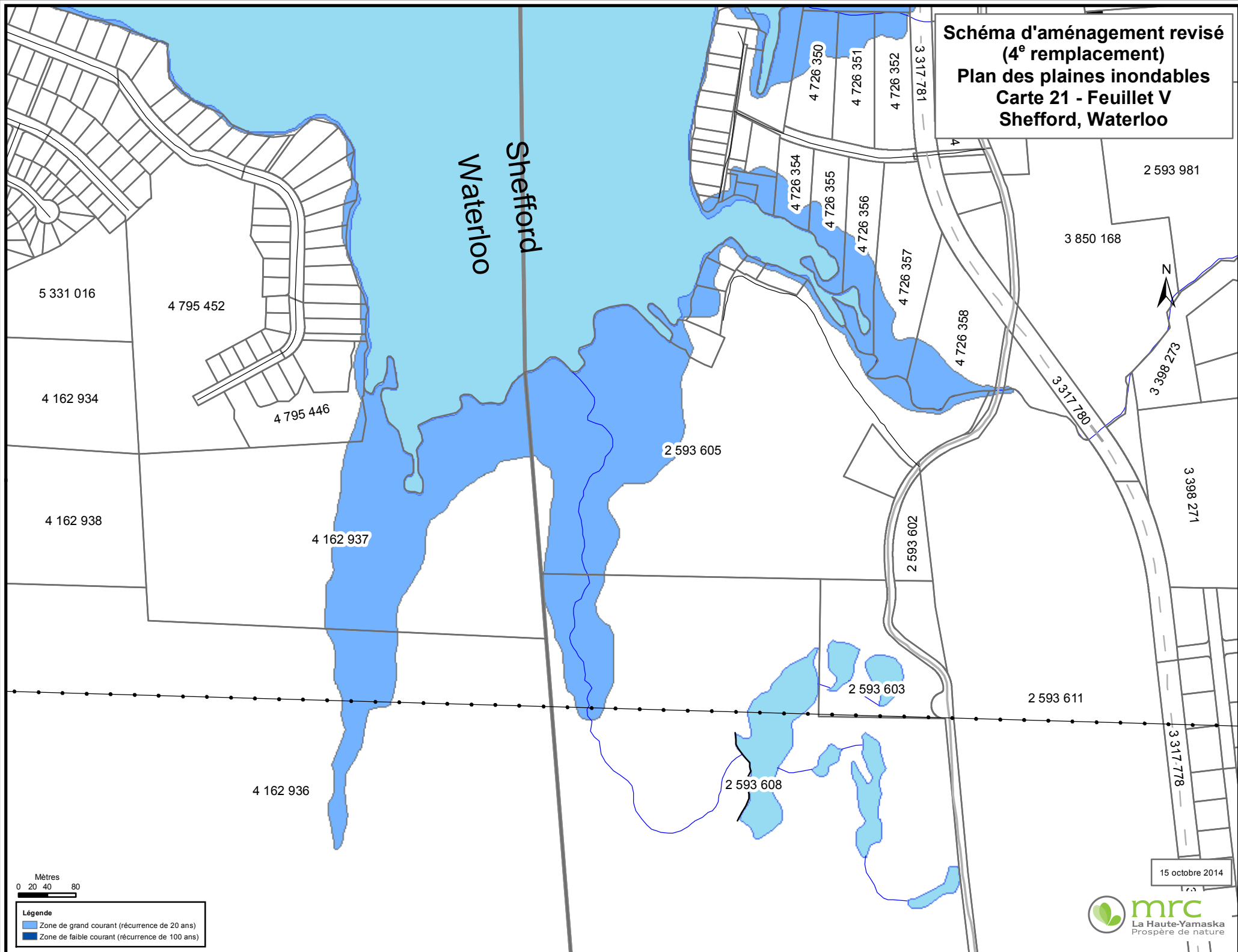
- Zone de grand courant (récurrence de 20 ans)
- Zone de faible courant (récurrence de 100 ans)



15 octobre 2014



**Schéma d'aménagement révisé
(4^e remplacement)
Plan des plaines inondables
Carte 21 - Feuille V
Shefford, Waterloo**



Mètres
0 20 40 80

Légende
■ Zone de grand courant (récurrence de 20 ans)
■ Zone de faible courant (récurrence de 100 ans)

15 octobre 2014



