

**FOUILLES ARCHÉOLOGIQUES DANS LA COUR NORD DU SITE
DU COLLÈGE DES JÉSUITES DE QUÉBEC (CeEt-35), 2016**



GAIA, coopérative de travail en archéologie

2017

Page couverture : Fouilles archéologiques du côté nord de l'hôtel de ville de Québec
(Photo : Anne-Marie Faucher).

© 2017
Ville de Québec
Tous droits réservés

Dépôt légal
1^{er} trimestre
Bibliothèque et Archives nationales du Québec
ISBN-978-2-89552-158-7

**FOUILLES ARCHÉOLOGIQUES DANS LA COUR NORD DU SITE
DU COLLÈGE DES JÉSUITES DE QUÉBEC (CeEt-35)**

(Permis de recherche archéologique au Québec : 16-GAI-01)

GAlA, coopérative de travail en archéologie

Ville de Québec

2017

ÉQUIPE DE RÉALISATION

GAIA, coopérative de travail en archéologie

Anne-Marie Faucher, chargée de projet, responsable d'intervention, préparation des artefacts
et rédaction du rapport

Marie-Michelle Dionne, fouilleuse, préparation des artefacts, inventaire de la culture
matérielle et administration

Jacynthe Bernard, inventaire des écofacts (ossements animaux)

Christine Perreault, fouilleuse

David Beaumier, fouilleur

Dorothée Dubé, fouilleuse et numérotage des artefacts

Stéphane Noël, fouilleur, préparation des artefacts, infographie et révision du rapport

Gabriel Enrique Lopez, fouilleur

Marie-Hélène Daviau, inventaire et catalogage de la culture matérielle

Véronique Marengère, numérotage des artefacts

Dessins et plans

François Pellerin, consultant en géomatique

Ville de Québec

Serge, Rouleau, archéologue, Service de l'aménagement et du développement urbain

William Moss, chef d'équipe – archéologue, Service de l'aménagement et du développement
urbain

Nathalie Bourelle, architecte paysagiste, Service de la gestion des immeubles

Jean-Guy Villeneuve, contremaître, Service de la gestion des immeubles

Françoise Paradis, Service de la culture et des relations internationales

Geneviève Leblanc, Service de la culture et des relations internationales

Julie Bérubé, Service de la culture et des relations internationales

REMERCIEMENTS

Nous tenons tout d'abord à remercier messieurs Serge Rouleau et William Moss d'avoir mandaté GAIA, coopérative de travail en archéologie pour la réalisation des travaux archéologiques. Nos remerciements vont également à mesdames Nathalie Bouelle et Françoise Paradis, monsieur Jean-Guy Villeneuve et tous les employés de la Ville de Québec qui ont participé de près ou de loin au projet et qui ont contribué à le mener à terme.

RÉSUMÉ

L'intervention archéologique du mois d'août 2016 a été réalisée préalablement à la pose d'une œuvre commémorative dans le secteur nord du site du collège des Jésuites (CeEt-35) prévue pour l'année 2017. Une supervision des excavations mécaniques des niveaux archéologiques supérieurs a d'abord été effectuée, afin de permettre d'évaluer le potentiel archéologique *in situ* des niveaux datant d'avant la démolition des casernes en 1878. Puisque le secteur nord n'avait encore jamais été sondé archéologiquement et voyant que le secteur recelait des niveaux archéologiques *in situ*, une fouille manuelle a été réalisée afin de récupérer le plus d'informations possible sur la séquence événementielle du secteur jusqu'à la roche-mère. En somme, sous les niveaux de remblais et de pavage associés à l'hôtel de ville (1895 à nos jours) se trouvent des couches archéologiques datant de l'occupation militaire sur le site (1765-1878), dont un riche dépotoir, ainsi qu'un niveau de cour et un drain de maçonnerie associés au collège des Jésuites (1647-1765). La culture matérielle récupérée dans ces niveaux possède un riche potentiel d'analyse et de remontage, de mise en valeur, ainsi qu'une valeur historique unique pour la compréhension du site et des habitudes de consommation des occupants du collège et des casernes. La collection archéologique comprend également de nombreux objets témoignant de la période militaire du site, ainsi que de son occupation par les Jésuites.

TABLE DES MATIÈRES

Équipe de réalisation	i
Remerciements	ii
Résumé	iii
Table des matières	iv
Liste des tableaux	vi
Liste des figures	vii
Liste des abréviations	ix
1. Introduction.....	1
1.1 Présentation de l'intervention.....	1
2. Interventions antérieures	5
3. Historique et évolution du secteur à l'étude.....	7
4. Présentation des résultats et interprétations.....	18
4.1 Sol naturel et roche-mère (événement 0).....	19
4.2 Effritement de la roche-mère et premières occupations historiques (événement 1).....	20
4.3 Travaux d'écoulement des eaux (événement 2).....	22
4.4 Reconstruction du collège des Jésuites, 1725 (événement 3)	23
4.5 Occupation de la cour nord, 1725-1765 (événement 4).....	28
4.6 Travaux d'aménagement ou de réfection du collège pour les casernes des Jésuites, 1765- 1778 (événement 5)	30
4.7 Dépotoir associé à l'occupation des casernes des Jésuites, 1765-1797 (événement 6) .	34
4.8 Remblais de nivellement déposés après la démolition des casernes des Jésuites (événement 7).....	45
4.9 Remblais de nivellement de l'aire de circulation pour les casernes des pompiers (événement 8).....	46

4.10 Construction d'une aire de circulation en béton (événement 9)	48
4.11 Construction d'une aire de circulation asphaltée (événement 10)	49
5. Conclusion et recommandations	51
Bibliographie	53
Planche 1 : Plans de localisation de la sous-opération CeEt-35-14A.....	55
Planche 2 : Parois stratigraphiques est et sud de la sous-opération 14A	59
Planche 3 : Matrice événementielle	62
Annexe A : Inventaire de la culture matérielle	64
Annexe B : Catalogue photos	98
Annexe C : Catalogue des artefacts	103

LISTE DES TABLEAUX

Tableau 1 : Description des événements.	18
--	----

LISTE DES FIGURES

Figure 1 : Localisation du site archéologique CeEt-35.....	1
Figure 2 : Supervision du remblaiement de la sous-opération CeEt-35-14A.....	3
Figure 3 : Plan de la ville de Québec réalisé par l'ingénieur et arpenteur Jean Bourdon en 1640.....	8
Figure 4 : Montage de plusieurs plans d'archives mettant en évidence le secteur nord du site, à l'endroit où a eu lieu l'intervention archéologique de 2016.	8
Figure 5 : Représentation de l'église et du collège des Jésuites en 1750.....	10
Figure 6 : Détail du collège des Jésuites selon une œuvre de Jean Bourdon datant de 1663..	11
Figure 7 : Détail du « Plan de la ville de Québec capitale de la Nouvelle France » réalisé par Chaussegros de Léry en 1740.....	12
Figure 8 : Détail du « Plan de la Ville de Québec, capitale de la Nouvelle France » réalisé par Chaussegros de Léry en 1752.....	12
Figure 9 : Québec : l'ancien collège des Jésuites, en voie de démolition. Gravure parue dans L'opinion publique, Vol. 8, no. 42, p. 495 (18 octobre 1877)	13
Figure 10 : Photographie des casernes des Jésuites. Avant 1878, Archives de la Ville de Québec.....	14
Figure 11 : Construction de l'hôtel de ville de Québec, en 1895.	14
Figure 12 : Caserne de pompiers située dans l'hôtel de ville de Québec, façade nord. Photographie prise vers 1912.....	15
Figure 13 : Caserne de pompiers située dans l'hôtel de ville de Québec. Photographie datée de 1924.....	16
Figure 14 : Poste de taxi (petit bâtiment octogonal) et stationnement à ciel ouvert sur l'ensemble du secteur nord et ouest de l'hôtel de ville. Photographie prise en 1958.....	17
Figure 15 : Vue en plan lot 14A16, vers le nord (coin nord-est de la sous-opération).....	19
Figure 16 : Vue en plongée vers l'ouest de la roche-mère. Fin des fouilles.....	20
Figure 17 : Vue en plongée vers l'est du lot 14A15	21
Figure 18 : Plan du vestige 14A100.....	24
Figure 19 : Vestige 14A100, vue vers le sud.....	25

Figure 20 : Bouversements visibles dans la paroi sud et dans l'élargissement de la tranchée au-dessus du vestige 14A100.....	25
Figure 21 : Localisation du lot 14A14 au centre de la sous-opération	26
Figure 22 : Vue rapprochée du lot 14A14 au sein d'une dépression dans la roche-mère.	26
Figure 23 : Peigne en os provenant du lot 14A14.....	27
Figure 24 : Plaquettes en os provenant des lots 14A13 et 14A14.....	27
Figure 25 : Lot 14A13 occupant l'ensemble de la sous-opération 14A à l'exception de la section ouest au-dessus du vestige 14A100.....	29
Figure 26 : Fragments de terre cuite commune façon Saintonge, 14A13.....	30
Figure 27 : Lot 14A11 vue vers l'ouest	32
Figure 28 : Lot 14A17 en paroi à gauche de l'échelle photo, vue vers le sud	32
Figure 29 : Lot 14A12, non fouillé	33
Figure 30 : Lot 14A9 situé dans le coin inférieur droit de la photo à droite de l'échelle (coin sud-ouest de la sous-opération 14A).....	33
Figure 31 : Début des lots 14A10 et 14A11	35
Figure 32 : Retailles de boutons et bouton non utilisé, CeEt-35-14A10	36
Figure 33 : Pierres à fusil provenant du lot 14A10.....	36
Figure 34 : TCC vernissée verte provenant du lot 14A10.....	37
Figure 35 : Terre cuite fine avec engobe et vernissée du Staffordshire provenant du lot 14A10.....	37
Figure 36 : Bases de gobelets et verre sur tige provenant du lot 14A10.....	38
Figure 37 : Grès cérame grossier glaçuré au sel provenant du lot 14A10.....	38
Figure 38 : Porcelaine chinoise provenant du lot 14A10	39
Figure 39 : Terre cuite commune locale à glaçure verte provenant du lot 14A10.....	39
Figure 40 : Terre cuite commune locale vernissée brune provenant du lot 14A10.....	40
Figure 41 : Lot 14A8 sur l'ensemble de la sous-opération 14A	41
Figure 42 : Couteau pliant provenant du lot 14A8.....	42
Figure 43 : Boucles complètes provenant du lot 14A8.....	42
Figure 44 : Terre cuite commune locale provenant du lot 14A8.	43
Figure 45 : Fragment de statue provenant du lot 14A99	47
Figure 46 : Photographie des pompiers de la caserne de l'hôtel de ville vers 1912.....	48
Figure 47 : Photographie aérienne montrant au nord une cour d'aspect bétonnée, 1930	50

LISTE DES ABRÉVIATIONS

MCC	Ministère de la Culture et des Communications du Québec
N.M.M.	Niveau moyen de la mer
TCC	Terre cuite commune
TCF	Terre cuite fine
TCFB	Terre cuite fine blanche

1. INTRODUCTION

1.1 Présentation de l'intervention

Ce rapport fait état des résultats de l'intervention archéologique réalisée au mois d'août 2016 sur le site du Collège des Jésuites (CeEt-35), aujourd'hui situé sur l'emplacement de l'hôtel de ville de Québec (figure 1 et planche 1). L'intervention a été effectuée du 1^{er} au 10 août 2016, préalablement à la pose d'une œuvre d'art commémorative intitulée « Conférence de Québec 1864 » (à venir en 2017), dans la cour nord de l'hôtel de ville. Cette intervention a consisté en une fouille archéologique avec un décapage mécanique des niveaux supérieurs, suivi d'une fouille manuelle des niveaux archéologiques en place.

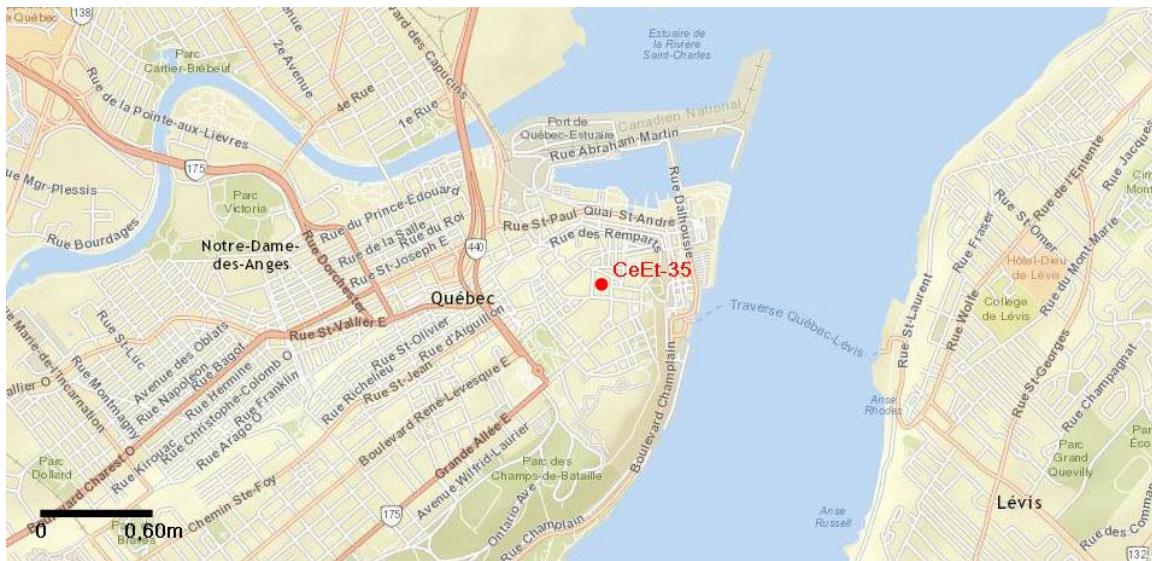


Figure 1 : Localisation du site archéologique CeEt-35.

1.2 Mandat et objectifs

La Ville de Québec a mandaté GAIA, coopérative de travail en archéologie de procéder à l'intervention archéologique sur le site du Collège des Jésuites. Plus précisément, le mandat consistait à :

- effectuer la surveillance du décapage mécanique des niveaux supérieurs pour déterminer la présence ou non de niveaux archéologiques associés aux casernes des Jésuites;
- procéder à la fouille manuelle d'un sondage archéologique d'une superficie initiale de 8,34 m sur 4 m jusqu'à la roche-mère, à un endroit préalablement marqué et arpenté;
- participer à l'activité programmée de la Ville de Québec le 6 août 2016 dans le cadre du Mois de l'archéologie du Québec;
- documenter, localiser et protéger les vestiges archéologiques mis au jour, le cas échéant;
- enregistrer les données de terrain sur des fiches d'enregistrement conformément aux normes et aux standards habituels de la Ville de Québec;
- localiser l'emplacement de l'excavation, afin de produire un plan géoréférencé de l'intervention archéologique;
- procéder à l'enregistrement des coupes stratigraphiques (dessin et photographie);
- prélever tous les artefacts et écofacts visibles lors de l'intervention sur le terrain;
- nettoyer et préparer les artefacts et écofacts recueillis au cours des fouilles selon les normes en vigueur en archéologie;
- analyser et interpréter les données recueillies lors de l'intervention (répartition des objets, matrice événementielle, description des artefacts et écofacts);
- produire un rapport de recherche incluant les résultats de l'intervention archéologique, ainsi que des recommandations pour la protection des ressources archéologiques *in situ*.

1.3 Méthodologie

L'intervention archéologique sur le terrain s'est déroulée en trois étapes. Dans un premier temps, l'archéologue responsable de l'intervention a procédé à la supervision archéologique du décapage mécanique des niveaux supérieurs associés à l'hôtel de ville de Québec. Le sondage porte le numéro de sous-opération 14A et est situé dans la cour nord de l'hôtel de ville, à la sortie du stationnement près des anciennes portes de la caserne de pompiers (planche 1). Cette surveillance a eu lieu le 1^{er} août 2016. Les niveaux archéologiques en place associés à l'occupation des casernes des Jésuites ont été repérés à environ 1 m de profondeur. Pour des raisons de sécurité, des paliers ont été laissés de

chaque côté de la sous-opération. Ainsi, l'ouverture initiale de 8,34 m sur 4 m a été rétrécie à 6,50 m sur 2,25 m.

Dans un second temps, une équipe constituée d'une archéologue et de trois fouilleurs a procédé à la fouille manuelle d'un sondage de 6,50 m sur 2,25 m situé environ au centre du sondage initial, suivant les paliers laissés en place par la pelle mécanique (planche 1). La fouille a eu lieu du 2 août au 9 août 2016. Conformément à la méthodologie utilisée en archéologie historique, l'identification des couches stratigraphiques (lots) et des vestiges a suivi le système Tikal (Parcs Canada 2005). Des échantillons de sédiments ont été ramassés en vue de futures analyses.

Finalement, l'archéologue chargée de l'intervention a supervisé le remblaiement du sondage le 10 août 2016. Une membrane de géotextile a été installée sur l'ensemble de la sous-opération (sol et parois), ainsi que sur le vestige de drain 14A100 (figure 2). Du sable stérile compacté a par la suite comblé le sondage, avec un espace d'environ 0,20 m sur le dessus qui a été remblayé avec du gravier 0-3/4 pour la pose éventuelle de l'œuvre d'art.



Figure 2 : Supervision du remblaiement de la sous-opération CeEt-35-14A (Photo : Anne-Marie Faucher).

Tous les artefacts recueillis ont été numérotés, inventoriés, et certains objets ont été catalogués (annexes A et C). Les notes relatives à la supervision et au sondage ont été consignées dans des fiches d'enregistrement standard, alors que les données altimétriques et planimétriques ont été consignées dans un carnet d'arpentage. La description des photos se trouve dans un catalogue (annexe B) et les photos originales sont déposées à la Ville de Québec. Un plan géoréférencé de l'aire de fouille a été produit et les coupes stratigraphiques significatives ont été relevées (planches 1 et 2). Aux termes du projet, tous les documents originaux des fouilles ont été déposés à la Ville de Québec et des copies ont été remises au ministère de la Culture et des Communications du Québec (MCC).

2. INTERVENTIONS ANTÉRIEURES

Le site du collège des Jésuites a un riche passé patrimonial et c'est pour cette raison qu'il a reçu un intérêt particulier dès la fin du XIX^e siècle. Depuis près de 140 ans, le site a connu plusieurs épisodes de recherches archéologiques d'envergure variable. L'intérêt premier des fouilles a été de documenter la chapelle et l'église des Jésuites, ainsi que la façade et la portion sud du site. Lors de la démolition des casernes des Jésuites en 1878, des ossements humains ont été découverts près des fondations est du mur des casernes. Déjà à cette époque les aspects historique et archéologique du site ont été reconnus. Le premier ministre et commissaire des travaux publics, Henry-Gustave Joly, a mandaté monsieur Narcisse-Henri-Édouard Faucher de Saint-Maurice, journaliste, écrivain et greffier des projets de loi d'intérêt privé au Conseil législatif de Québec, de superviser les travaux et diriger des fouilles sur le site (Faucher de Saint-Maurice 1879 : 5). Sous sa direction, six corps ont été dégagés (trois d'hommes et trois de femmes) et analysés selon la méthodologie de l'époque. De plus, des observations d'éléments architecturaux (avec un plan) ont été rapportées, certaines concernant la chapelle datant de 1650, d'autres les occupations plus tardives relatives aux casernes (Faucher de Saint-Maurice 1879). Cela a jeté les premières bases de l'archéologie du site du collège des Jésuites.

Par la suite, les années 1970-80 ont connu la visite d'archéologues principalement dans le but de réaliser des supervisions archéologiques pendant les travaux de construction d'un stationnement souterrain et d'enfouissement de fils électriques (Gaumond 1971; Tremblay et Croteau 1987). Ces interventions ont été réalisées au sud et à l'ouest du site et ont permis d'en apprendre davantage sur l'église des Jésuites érigée en 1666, sur la délimitation du site, ainsi que sur les bâtiments connexes des casernes.

Dans la décennie 1990, le site a connu un regain d'intérêt pour son patrimoine religieux. Les interventions ont permis d'étudier les différentes chapelles et des sépultures (Bélangier *et al.* 1994; Desgagné 1997; Larocque 1997). Une intervention ponctuelle en 1999 a quant à elle permis de confirmer le fort potentiel archéologique de la cour avant du site (Rouleau 2000).

Depuis les années 2000, les travaux archéologiques (Goyette 2013, 2015; Ethnoscop 2015a, 2015b; Rouleau 2016) ont permis de dégager de nombreux vestiges associés au collège des Jésuites, dont les fondations sud-est du collège, ainsi que des vestiges datant de l'occupation des casernes des Jésuites (ex. : une citerne, un mur d'enceinte, un magasin et un corps de garde). Ces travaux ont permis de bien comprendre la séquence événementielle générale du site. En somme, les interventions archéologiques réalisées sur le site sont de nature très variable, mais la combinaison des informations au cours des années permet de dresser un portrait de plus en plus complet du site.

3. HISTORIQUE ET ÉVOLUTION DU SECTEUR À L'ÉTUDE

Le site du collège des Jésuites possède une histoire riche et diversifiée, dont la principale fonction est passée de religieuse et académique à militaire, puis à administrative. L'historique général du site est bien connu (voir Ethnoscop 2015a; Rouleau 2016), mais l'évolution du secteur nord à l'étude dans cette intervention reste une énigme en plusieurs points.

C'est en 1637 que les Jésuites se font concéder l'emplacement de leur futur collège. Jean Bourdon a d'ailleurs indiqué cet emplacement sur un plan daté de 1640 (figure 3). Il est situé à l'ouest de la Grande Place (terrain situé au-dessus de la Grande Place sur la figure 3). On y note également l'emplacement des principaux bâtiments de l'époque, dont la chapelle Notre-Dame-de-la-Recouvrance et son presbytère. Outre les bâtiments, un ruisseau traverse l'emplacement du futur collège, principalement dans la section nord du site où il se poursuit vers ce qui sera plus tard la côte de la Fabrique. La présence de ce ruisseau est le premier élément historique connu du paysage du secteur nord du site. L'histoire de ce ruisseau est décrite dans Simoneau (1989 : 9). Il semble avoir causé quelques refoulements avant sa canalisation en 1708 (Simoneau 1989 : 27).

Bien que la concession aux Jésuites ait été octroyée en 1637, il a fallu attendre le 12 juin 1647 (Laverdière et Casgrain 1871 : 88) pour la pose de la première pierre du collège. La construction dura jusqu'en 1650, où la maison d'office principale a dès lors été habitée (Rouleau 2016 : 4). Elle semble avoir été située dans la partie nord du collège (Rouleau 2016 : 11). Les travaux sur le site se sont poursuivis pendant deux autres années afin d'ériger une chapelle (chapelle de la Congrégation). Une succession de plans et d'iconographies permettent d'observer les divers travaux d'aménagements du collège et la construction d'une autre chapelle au coin sud-est du collège en 1666. Sur tous les plans, le secteur nord de la concession, à l'extérieur des murs du collège, ne comprend aucune structure d'importance (figure 4).

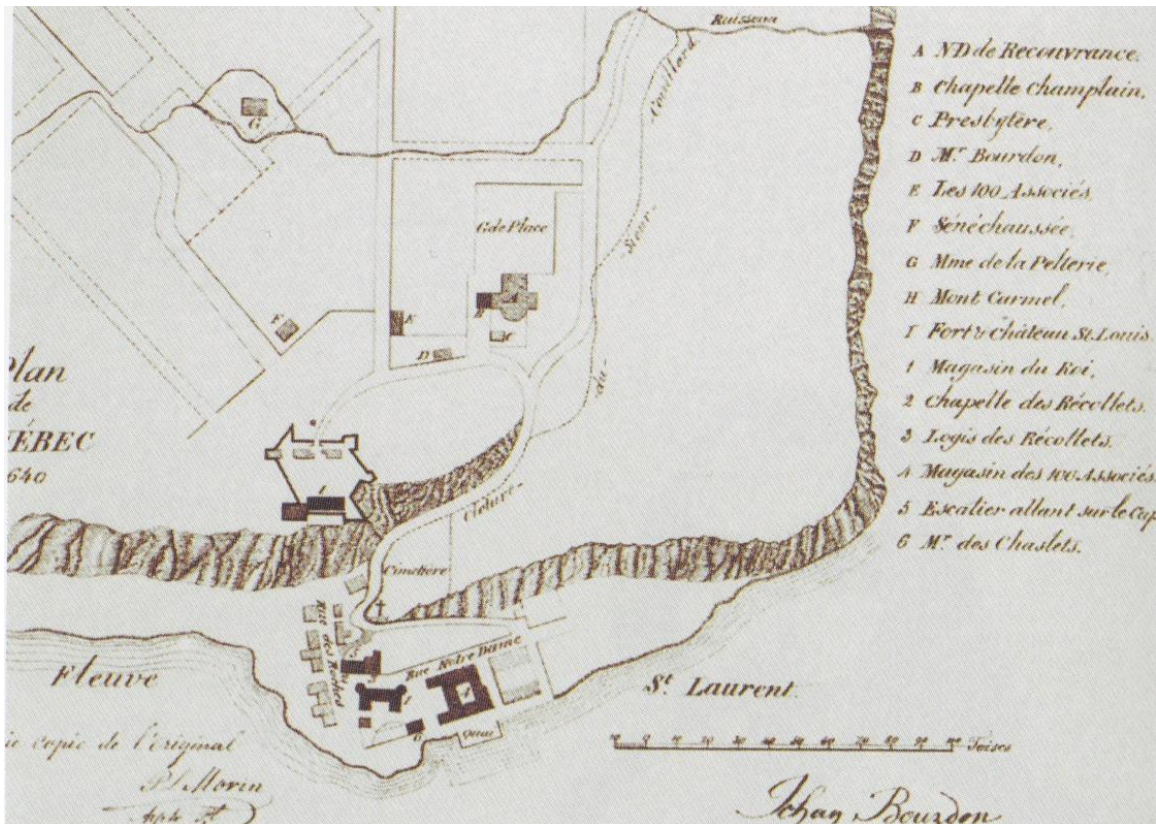


Figure 3 : Plan de la ville de Québec réalisé par l'ingénieur et arpenteur Jean Bourdon en 1640. Fonds Gagnon de la Bibliothèque municipale de Montréal.

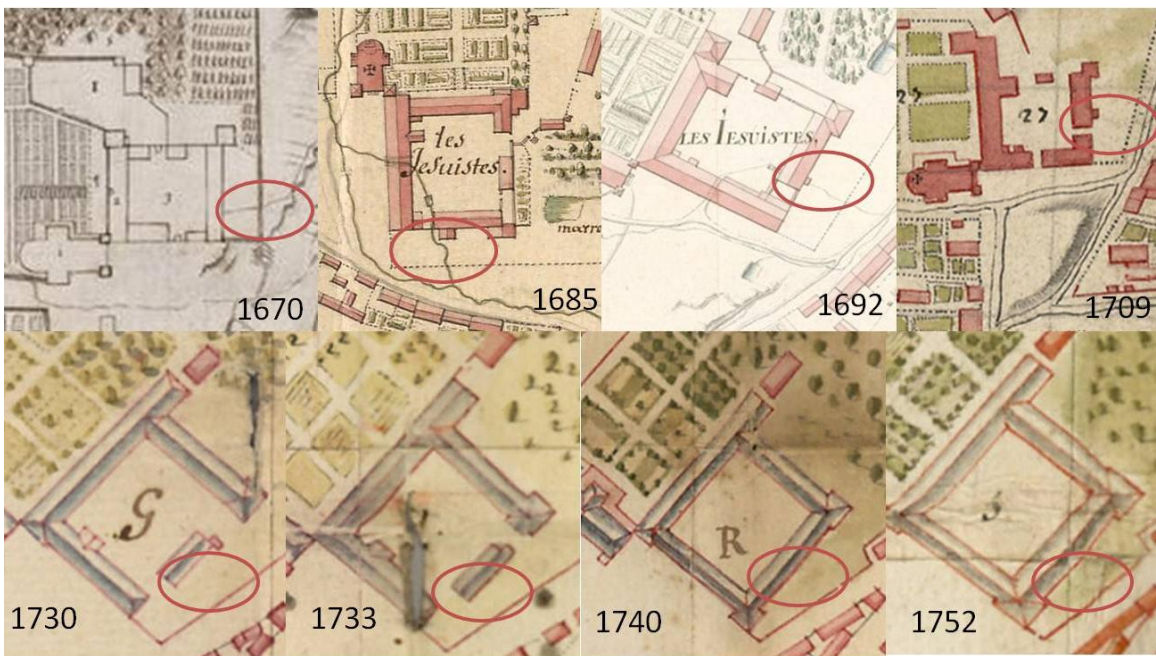


Figure 4 : Montage de plusieurs plans d'archives mettant en évidence le secteur nord du site, à l'endroit où a eu lieu l'intervention archéologique de 2016. Archives nationales d'outre-mer, France et Archives de la Ville de Québec.

Sur une iconographie de 1750 (figure 5), le secteur nord-est du collège est entouré d'une enceinte de pierre. Sur les plans plus anciens, elle est difficilement perceptible, bien qu'elle semble apparente dès 1663 alors que le collège semble entièrement entouré d'une enceinte (figure 6). Les différents tracés au fil des années peuvent correspondre aux limites de la concession des Jésuites autant qu'à cette enceinte. Cependant, les plans datant d'après la reconstruction du collège en 1725 indiquent un tracé linéaire plutôt qu'un pointillé, renforçant l'hypothèse d'une construction après 1725.

Outre cet élément architectural, le secteur nord comprend une petite structure visible sur les plans de 1685 à 1709 adjacente à la maison des offices. Cet appendice est attribué au premier collège des Jésuites et pourrait avoir été démoli lors des travaux de reconstruction de 1725, puisqu'elle n'est plus visible sur un plan de 1730. L'ouverture à l'est de cet appendice menait à la cour intérieure du collège. Le secteur correspondait à une aire de circulation bordant la maison des offices, du moins jusqu'à la fermeture de la cour intérieure du collège avec la construction de l'aile nord (visible sur le plan de 1740; figure 7). Une porte située au centre de la section nord de l'enceinte est visible sur ce plan. Cette porte semble avoir été déplacée plus tard sur un plan de 1752 où elle est visible dans la partie nord de l'enceinte est (figure 8), ce qui correspond à l'iconographie de 1750 (figure 5).

Avec la prise de Québec par les Britanniques en 1759, les Jésuites ont dû partager leur collège avec l'armée afin de loger les soldats et entreposer leurs provisions. Jusqu'en 1778, peu de soldats ont habité le collège, ce dernier s'étant davantage converti en entrepôt militaire dès 1767. Les Jésuites ont pu poursuivre leur enseignement jusqu'à l'arrivée massive de 600 soldats et neuf officiers en 1776, en vue de la guerre d'indépendance américaine (Rouleau 2016 : 13).

Le collège a définitivement été transformé en caserne en 1797. Dix ans plus tard, l'église (devenue protestante avec le changement de Régime; Faucher de Saint-Maurice : 22) a été démolie et des travaux sanitaires ont été effectués. Il s'agit de la construction d'un bâtiment de latrines en forme de « L » sur le côté ouest de l'aile ouest (Rouleau 2016 : 13). Les troupes britanniques se sont retirées de Québec en 1871, ce qui a entraîné l'abandon des casernes. Dès lors, des pauvres et sans-abris semblent avoir pris refuge à l'intérieur des murs des casernes jusqu'à ce que des plaintes soient faites à l'effet que le bâtiment principal menaçait la vie des passants. Sur une iconographie et une photographie des années 1870, le secteur nord des casernes possède un petit aménagement paysager (figures 9 et 10).



Figure 5 : Représentation de l'église et du collège des Jésuites en 1750. Bibliothèque et Archives Canada.

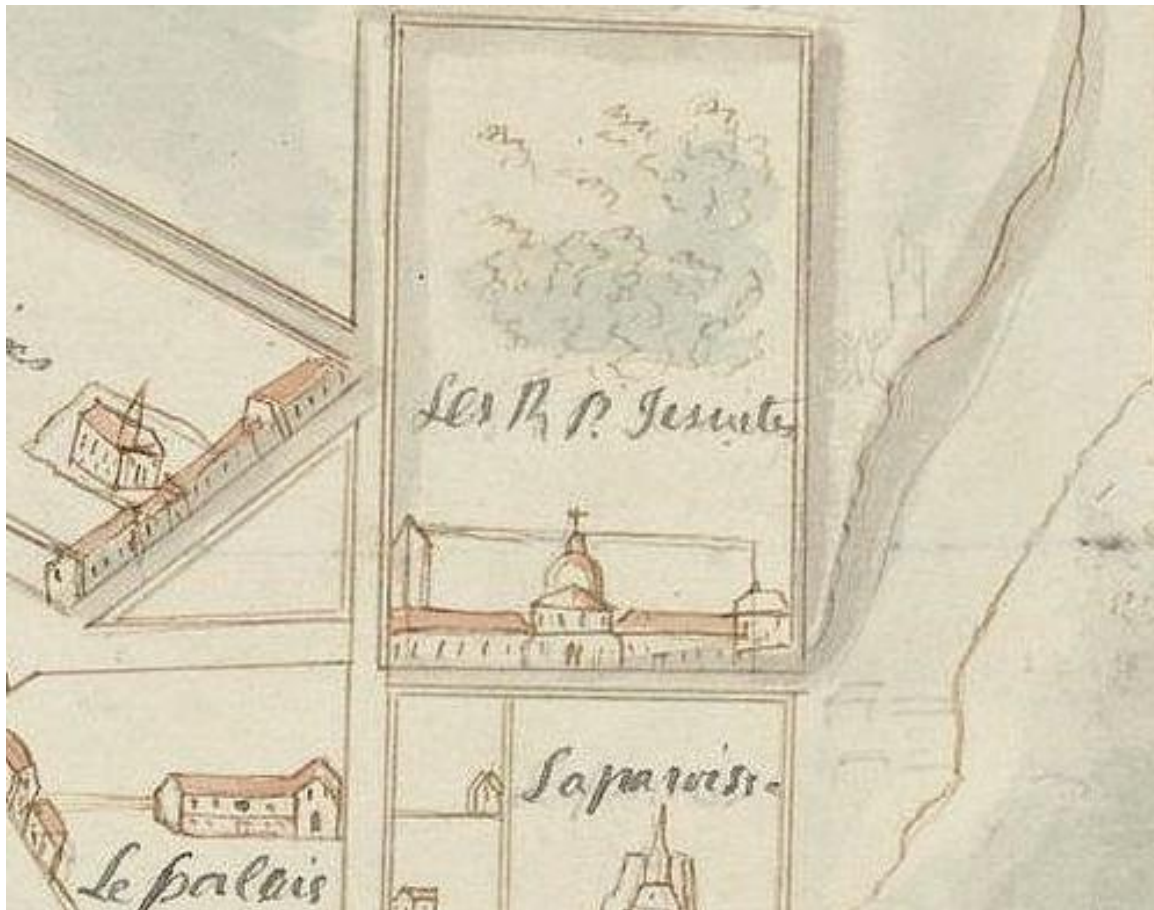


Figure 6 : Détail du collège des Jésuites selon une œuvre de Jean Bourdon datant de 1663. Bibliothèque et Archives Canada NMC20894.



Figure 7 : Détail du « Plan de la ville de Québec capitale de la Nouvelle France » réalisé par Chaussegros de Léry en 1740. Archives nationales d'outre-mer, France.



Figure 8 : Détail du « Plan de la Ville de Québec, capitale de la Nouvelle France » réalisé par Chaussegros de Léry en 1752. Archives nationales d'outre-mer, France.

La destruction des casernes a eu lieu en 1878 et semble avoir nécessité plus de force que prévu. D'après Faucher de Saint-Maurice (1878 : 23) « Le bélier, la poudre à canon mordirent à peine dans ces assises, où le mortier avait la consistance du granit. On employa les plus forts explosibles connus pour avoir raison de ces murs ». D'après cet extrait, la fragilité du bâtiment et sa menace réelle pour la population semblent douteuses. Il faut cependant mettre en contexte le fait que cette démolition s'insère dans un réaménagement du paysage militaire à Québec à la suite du départ des troupes britanniques. Ce réaménagement a d'ailleurs également mené à la démolition de plusieurs éléments de fortifications et des portes de la ville (Rouleau 2016 : 14).

La ville de Québec a ensuite acquis le terrain en 1889, puis a fait ériger son hôtel de ville sur l'ancien emplacement du collège des Jésuites en 1895 (figure 11). Le secteur nord de l'hôtel de ville a accueilli une caserne de pompiers (figures 12 et 13) avant de servir de poste pour les taxis (figure 14), puis de stationnement à ciel ouvert. Finalement, un stationnement souterrain a été construit dans les années 1960.



Figure 9 : Québec : l'ancien collège des Jésuites, en voie de démolition. Gravure parue dans L'opinion publique, Vol. 8, no. 42, p. 495 (18 octobre 1877). Bibliothèque et archives nationales du Québec.



Figure 10 : Photographie des casernes des Jésuites. Avant 1878, Archives de la Ville de Québec.



Figure 11 : Construction de l'hôtel de ville de Québec, en 1895. Bibliothèque et archives nationales du Québec.




Figure 12 : Caserne de pompiers située dans l'hôtel de ville de Québec, façade nord. Photographie prise vers 1912. Archives de la Ville de Québec.



Figure 13 : Caserne de pompiers située dans l'hôtel de ville de Québec. Photographie datée de 1924. Archives de la Ville de Québec.



Figure 14 : Poste de taxi (petit bâtiment octogonal) et stationnement à ciel ouvert sur l'ensemble du secteur nord et ouest de l'hôtel de ville. Photographie prise en 1958. Archives de la Ville de Québec.

4. PRÉSENTATION DES RÉSULTATS ET INTERPRÉTATIONS

Les résultats de l'intervention archéologique dans la sous-opération 14A sont présentés dans cette section et sont divisés par événements. Les lots fouillés sont ainsi groupés pour mettre de l'avant la séquence événementielle (tableau 1 et planche 3) qui sert à mieux comprendre l'évolution des activités dans le secteur nord du site du collège des Jésuites. De plus, les coupes stratigraphiques représentatives (planche 2) servent à comprendre la formation du site et sa chronologie.

Tableau 1 : Description des événements.

<i>Événement</i>		<i>Chronologie</i>	<i>Lot</i>
0	Roche-mère et niveau de sol naturel stérile	Avant 1637	14A16
1	Effritement de la roche-mère et premières occupations historiques	XVII ^e et début XVIII ^e siècle	14A15
2	Travaux d'écoulement des eaux	XVII ^e siècle	14A100
3	Reconstruction du collège des Jésuites	1725	14A14
4	Occupation de la cour nord	1725-1765	14A13
5	Travaux d'aménagement ou de réfection du collège pour les casernes des Jésuites	1765-1778	
	<i>5a Débris de construction</i>		14A11 14A17
	<i>5 b Travaux d'aménagement de contrôle des eaux</i>		14A12 14A9
6	Dépotoir associé à l'utilisation des casernes des Jésuites	1765-1797	14A10 14A8
7	Remblais de nivellement déposés avant la démolition des casernes des Jésuites	Avant 1878	14A7 14A6
8	Remblai de nivellement de l'aire de circulation pour les casernes de pompiers	ca. 1896	14A5
9	Construction d'une aire de circulation en béton	XX ^e siècle	14A4 14A3
10	Construction d'une aire de circulation asphaltée	XX ^e ou XXI ^e siècle	14A2 14A1

4.1 Sol naturel et roche-mère (événement 0)

Lors de l'intervention archéologique, il a été possible de documenter une petite portion du sol naturel dans le secteur nord-est de la sous-opération (lot 14A16). Ce sol, composé d'une argile tachetée rouge-orangé très compacte et sans inclusion (figure 15), repose directement sur la roche-mère à une profondeur de 40,15 m et 40,01 m N.M.M. La roche-mère a, quant à elle, été mise au jour sur presque l'entièreté de la sous-opération (figure 16) et est composée de schiste calcaire. Sa profondeur est très variable, passant de 39,77 m N.M.M. au centre nord de la sous-opération à une crête autour de 40,20 m N.M.M. au centre de la sous-opération, avant de redescendre à 39,79 m N.M.M. dans le secteur centre sud (planche 1).



Figure 15 : Vue en plan lot 14A16, vers le nord (coin nord-est de la sous-opération) (Photo : Anne-Marie Faucher).



Figure 16 : Vue en plongée vers l'ouest de la roche-mère. Fin des fouilles (Photo : Anne-Marie Faucher).

4.2 Effritement de la roche-mère et premières occupations historiques (événement 1)

4.2.1 Description des données

Les traces des premières occupations historiques du secteur proviennent du lot 14A15. Il s'agit d'un loam argileux brun foncé compact avec inclusions de pierres de schiste et de calcaire qui se détachent de la roche-mère et de quelques inclusions de petits nodules de mortier avec très peu de charbon de bois dans l'interface supérieure. Ce lot couvre presque l'entièreté de la sous-opération 14A (figure 17). Il possède une épaisseur variant entre 0,03 m (dessus de la crête de la roche-mère) et 0,48 m (dans le dénivelé de la roche-mère), pour une moyenne de 0,20 m. L'altitude de surface de cette couche archéologique se situe à environ 40,20 m N.M.M. Cinq artefacts et neuf écofacts ont été trouvés, tous situés dans l'interface supérieure du lot et appartenant au lot supérieur (lot 14A13), événement 4). Il s'agit de grès rhénan gris, de porcelaine orientale, de verre bleu-vert et d'une possible TCC vernissée de l'Italie du nord. Quelques ossements de mammifères, d'un oiseau et un fragment de bivalve ont aussi été trouvés.

4.2.2 Interprétations

Les traces matérielles trouvées dans la partie supérieure du lot indiquent une occupation durant le XVIII^e siècle. La position stratigraphique du lot 14A15 correspond toutefois à la période d'occupation la plus ancienne du secteur, probablement au niveau stérile (effritement de la roche-mère). À la lumière des données recueillies, il semble que la partie supérieure de ce lot, où ont été trouvés les artefacts, est une intrusion attribuée au début de l'occupation de la cour nord du collège des Jésuites dans le premier quart du XVIII^e siècle, probablement après la reconstruction du Collège en 1725. Aucune autre trace d'occupation n'a été trouvée dans ce lot, suggérant que ce secteur ait été très peu fréquenté avant la construction du Collège en 1647 (Laverdière et Casgrain 1871 : 88).



Figure 17 : Vue en plongée vers l'est du lot 14A15 (Photo : Anne-Marie Faucher)

4.3 Travaux d'écoulement des eaux (événement 2)

4.3.1 Description des données

L'événement 2 est composé d'un vestige (14A100) ayant été posé dans un creusement du lot 14A15 (figure 18). Le vestige 14A100 est un drain en pierres calcaires équarries sur leur face intérieure avec margelle simple. La partie intérieure du drain mesure 0,25 m de large. Une seule assise est visible, mais puisque du mortier est apparent sur le dessus des pierres, cela suppose un dérasement d'une deuxième assise ou d'un couvercle en pierres. Ce vestige suit la pente du roc vers le nord, dans un alignement nord-sud (figure 19). La partie centrale et l'intérieur du vestige n'ont pas été dégagés, afin de préserver le vestige en place. Il est donc impossible de caractériser la base du vestige plus spécifiquement. Le vestige 14A100 se situe directement sur la roche-mère et sur le lot 14A15, et semble avoir été creusé dans le roc à certains endroits. La partie sud du vestige 14A100 se situe à une altitude variant entre 40,13 et 40,15 m N.M.M., alors que la partie nord du vestige est 0,25 m plus basse (30,90 m N.M.M.), ce qui amène un dénivellement d'environ 6 degrés vers le nord. Le lot 14A12 lui est supérieur.

4.3.2 Interprétations

La présence du drain de maçonnerie indique un contrôle des eaux et un écoulement vers la côte de la Fabrique à partir du Collège. Ce drain a été abîmé ultérieurement durant le Régime britannique (sous-événement 5b) et sa date de pose est impossible à déterminer avec exactitude avec les données recueillies sur le terrain, puisque les travaux effectués en 1765-1778 ont bouleversé la totalité des sédiments limitrophes au vestige (figure 20) en plus de le condamner définitivement.

L'hypothèse la plus probable avec les données archéologiques et historiques disponibles est qu'il ait été posé pendant la construction ou l'occupation du premier collège des Jésuites dans un souci de contrôle des eaux de ruissellement. En effet, le plan de Bourdon de 1640 (figure 3) indique déjà un ruisseau traversant le Collège et s'écoulant vers le nord jusque dans la côte de la Fabrique. Simoneau (1989) décrit en détail la trajectoire de ce

ruisseau, ainsi que le détail de sa canalisation en 1708 après une demande des Régentes mères Ursulines.

D'autres canalisations ont été mis au jour dans les interventions précédentes, dont une qui, de prime abord, semblait similaire (vestige 13C1, Rouleau 2016 : 52-53). À la suite d'une analyse des composantes architecturales des deux canalisations, il n'est toutefois pas possible de les relier directement. Le drain 13C1 coule vers le nord-ouest et possède une largeur intérieure maximale de 0,18 m, tandis que le drain 14A100 est orienté nord-sud et possède une largeur intérieure maximale de 0,25 m. De plus, le dérasement des assises supérieures du drain 14A100 ne permettent pas de faire correspondre adéquatement le mode de construction et de fermeture (pierres de recouvrement).

L'intervention archéologique de Simoneau dans le bas de la côte de la Fabrique a mis au jour une partie de cette canalisation (1989 : 227). L'intérieur de cette canalisation possède environ 0,55 m de large. La découverte du drain 14A100, dont l'intérieur atteint à peine 0,25 m de largeur, ne semble pas correspondre à cette canalisation du ruisseau. Par contre, le tracé du ruisseau sortant de l'aile nord du bâtiment principal jusque dans la côte de la Fabrique disparaît des plans à partir de 1709 (figure 4).

La découverte du vestige 14A100 indique que les Jésuites ont effectué des travaux d'écoulement des eaux avant les grands travaux de canalisation de 1708. Est-ce que le drain mis au jour dans la sous-opération 14A se raccordait à la nouvelle canalisation principale en atteignant la côte de la Fabrique? Les fouilles de 2016 ne permettent malheureusement pas de répondre à cette question.

4.4 Reconstruction du collège des Jésuites, 1725 (événement 3)

4.4.1 Description des données

L'événement 3 correspond au lot 14A14, constitué d'un loam sablo-argileux brun foncé avec inclusions de briques françaises (25 %), d'ardoise (25 %), de mortier (10 %) et quelques fragments de bois (< 1 %) et de charbon de bois (1 %). Il est situé directement sur le lot 14A15 (événement 1) et est inférieur et latéral au lot 14A13 (événement 3). Ce lot est situé au centre nord de la sous-opération 14A (figures 21 et 22), dans une petite dépression dans la roche-mère, et possède une épaisseur moyenne de 0,26 m. L'altitude de surface de cette couche archéologique se situe à environ 40,24 m N.M.M.

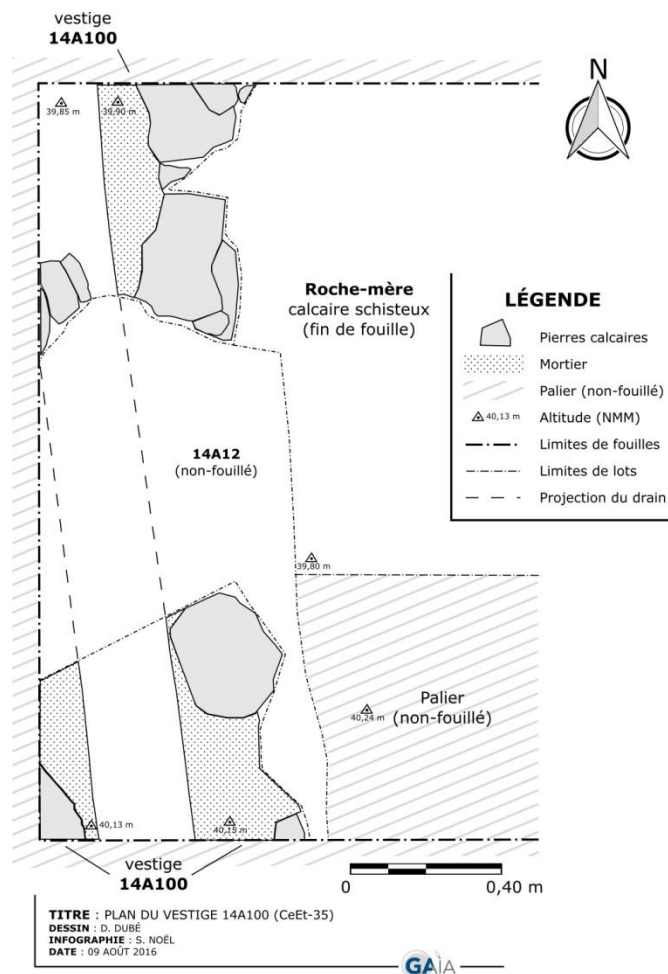


Figure 18 : Plan du vestige 14A100.

Le lot 14A14 comprend une concentration de matériel architectural français, ainsi que 76 artefacts et 13 écofacts, dont de la TCC vernissée verte de France, de la TCC façon Saintonge, de la TCF vernissée rouge, de la TCC façon Staffordshire, du verre fougère, du verre bleu vert, un peigne en os (figure 23) et des ossements de mammifères et d'oiseaux. Un artefact en os à la fonction indéterminée retient l'attention (CeEt-35-14A14.216). Il s'agit d'une petite plaquette rectangulaire en os avec deux traits parallèles gravés à une extrémité (figure 24). Une autre plaquette similaire a été trouvée dans le lot supérieur 14A3.



Figure 19 : Vestige 14A100, vue vers le sud (Photo : Anne-Marie Faucher).



Figure 20 : Bouversements visibles dans la paroi sud et dans l'élargissement de la tranchée au-dessus du vestige 14A100 (Photo : Anne-Marie Faucher).



Figure 21 : Localisation du lot 14A14 au centre de la sous-opération (Photo : Anne-Marie Faucher).



Figure 22 : Vue rapprochée du lot 14A14 au sein d'une petite dépression dans la roche-mère. (Photo : Anne-Marie Faucher).



Figure 23 : Peigne en os provenant du lot 14A14 (Photo : Stéphane Noël).



Figure 24 : Plaquettes en os provenant des lots 14A13 et 14A14 (Photo : Stéphane Noël).

4.4.2 Interprétations

L'événement 3 semble correspondre à des débris de travaux de construction sur le Collège. L'assemblage d'artéfacts et les inclusions du lot 14A14 comprennent un mélange d'objets domestiques et de gros fragments de briques françaises, d'ardoise et de mortier associé à des matériaux de construction. La datation des artéfacts indique une utilisation durant la première moitié du XVIII^e siècle. Le bord de la petite falaise faisant face à la côte de la Fabrique semble avoir été un endroit désigné pour le rejet de déchets, un peu à l'écart de la principale aire d'occupation du site. Avec la position stratigraphique du lot, cela semble correspondre à des traces de la reconstruction du collège des Jésuites en 1725. Cette interprétation reste ambiguë étant donné la petite taille du lot 14A14 et la présence de nombreux objets domestiques et personnels. Il pourrait également s'agir de débris de travaux paysager à proximité de la cour nord et de la maison des offices.

4.5 Occupation de la cour nord, 1725-1765 (événement 4)

4.5.1 Description des données

L'événement 4 correspond au lot 14A13. Il consiste en un loam sablo-argileux compact brun foncé avec quelques inclusions de nodules de mortier (10 %), de fragments de briques (5 %), d'ardoise (5 %), de pierres calcaires schisteuses (5 %) et de charbon de bois (5 %). Il est situé directement sous les lots 14A10, 14A11 et 14A9, est supérieur et latéral au lot 14A14 et couvre l'ensemble de la sous-opération 14A entre les remblais de tranchées 14A12 et 14A17 (figure 25). Son épaisseur moyenne est de 0,15 m et son altitude de surface se situe entre 40,46 m et 40,29 m N.M.M.

Les artéfacts et écofacts trouvés dans le lot 14A13 sont au nombre de 533 et 249 respectivement. Les observations indiquent une fragmentation importante et une concentration peu élevée des restes. Parmi les artéfacts se trouvent de la TCC vernissée verte, de la TCC de la Saintonge (figure 26), de la TCC Vallauris, de la faïence française, du grès rhénan gris, du verre bleu vert, de la faïence brune, de la TCC de l'Italie du Nord, de la TCC de type Staffordshire et un possible jeton en os (figure 24). Quelques artéfacts plus récents sont aussi présents, dont du *Creamware*, de la TCFB et du grès fin salin blanc, possiblement recueillis dans l'interface supérieure du lot 14A13. Deux échantillons de

sédiments ont été prélevés pour une future analyse archéobotanique. Des graines de *Prunus* sp. ont été observées lors des fouilles.

4.5.2 Interprétations

L'événement 4 est associé à un niveau de cour de la période française, probablement entre la reconstruction du collège des Jésuites en 1725 et le début du Régime britannique, à en juger par la datation des artefacts et par la position stratigraphique du lot 14A13. Le niveau de cour est constitué de dépôts secondaires ou tertiaires, confirmé par la présence de charbon de bois, d'ossements blanchis et de tessons de céramiques. La fragmentation et la faible concentration des restes indiquent davantage un niveau d'occupation, voire une aire de circulation, plutôt qu'un dépotoir, même si des rejets domestiques s'y trouvent. La présence de *Creamware* associée au Régime britannique s'explique par le fait que la cour a pu continuer d'être utilisée à la fois par les Jésuites et les soldats britanniques jusqu'en 1765 ou même jusqu'à la fermeture de l'école en 1776.



Figure 25 : Lot 14A13 occupant l'ensemble de la sous-opération 14A à l'exception de la section ouest au-dessus du vestige 14A100 (Photo : Anne-Marie Faucher).




Figure 26 : Fragments de terre cuite commune façon Saintonge, 14A13 (Photo : Stéphane Noël).

4.6 Travaux d'aménagement ou de réfection du collège pour les casernes des Jésuites, 1765- 1778 (événement 5)

4.6.1 Description des données

L'événement 5 est divisé en deux sous-événements (5a et 5b) pour souligner les deux types de dépositions archéologiques associées à cet événement. La contemporanéité des dépositions et des aménagements rend impossible une distinction chronologique plus précise, mais la position stratigraphique, la nature des inclusions, ainsi que la quasi-absence d'artéfacts et d'écofacts dans ces lots militent pour un même grand événement.

Sous-événement 5a

Le sous-événement 5a est composé des lots 14A11 et 14A17. Le lot 14A11 est un sable beige-brunâtre peu compact avec inclusion de mortier (65 %), de briques françaises et anglaises (10 %), de grosses pierres (5 %) (pierres calcaires, de schiste et de grès vert) avec

une concentration plus importante de sable loameux brun dans la portion nord du lot. Ce lot recouvre les trois quarts de la portion est de la sous-opération 14A et possède une épaisseur moyenne de 0,20 m (figure 27). La couche est inégale, comme en témoignent les altitudes de surface qui se situent entre 40,31 m et 40,77 m N.M.M. Deux artéfacts et cinq écofacts ont été trouvés, dont un tesson de TCC de la Saintonge et des ossements de gros mammifères.

Le lot 14A17 est situé à l'extrémité est de la sous-opération et ne possède que quelques centimètres de largeur (figure 28, planche 2). Il s'agit d'un loam argileux brun avec des nodules de mortier (10 %), quelques fragments de briques (5 %) et de petites pierres de schiste (< 5 %). Son épaisseur moyenne est de 0,26 m et son altitude varie de 40,30 m à 40,44 m N.M.M. Aucun artéfact n'a été recueilli dans ce lot. Ce lot est très similaire aux lots 14A9 et 14A12.

Sous-événement 5b

Le sous-événement 5b comprend les lots 14A12, 14A9, situés à l'extrême ouest de la sous-opération 14A, au-dessus du vestige de drain 14A100. Le lot 14A12 est un sable loameux brun foncé peu compact avec inclusions de pierres calcaires (60 %), de fragments de briques (5 %), de mortier et de nodules de mortier (5 %). Il est situé au-dessus du vestige 14A100 et n'a pas été fouillé dans son entièreté afin de préserver le vestige en place (figure 29). Son épaisseur moyenne est de 0,14 m et son altitude de surface varie entre 40,18 m et 40,23 m N.M.M. Les artéfacts (27 fragments) représentent un mélange de céramiques françaises et anglaises, dont du *Creamware* de type Queen's (1766-1785/1790). Les écofacts trouvés (32 restes) sont dominés par les mammifères.

Le lot 14A9 est un sable peu loameux brun avec des morceaux de mortier (10 %), des nodules de mortier (30 %), du mortier désagrégé (30 %), des briques (20 %) et des pierres calcaires (5 %). Il se situe dans le coin sud-ouest de la sous-opération 14A (figure 30), au-dessus de la partie sud du lot 14A12. Son épaisseur moyenne est de 0,52 cm et son altitude de surface varie entre 40,51 m N.M.M. et 40,67 m N.M.M. Un ossement de mammifère et un tesson de faïence française constituent les seuls écofacts et artéfacts trouvés dans ce lot.



Figure 27 : Lot 14A11 vue vers l'ouest (Photo : Anne-Marie Faucher).



Figure 28 : Lot 14A17 en paroi à gauche de l'échelle photo, vue vers le sud (Photo : Anne-Marie Faucher).



Figure 29 : Lot 14A12, non fouillé (Photo : Anne-Marie Faucher).



Figure 30 : Lot 14A9 situé dans le coin inférieur droit de la photo à droite de l'échelle (coin sud-ouest de la sous-opération 14A) (Photo : Anne-Marie Faucher).

4.6.2 Interprétations

Cet événement est associé soit aux travaux d'aménagement du collège des Jésuites pour accueillir des militaires en 1765 ou encore aux travaux d'aménagement des casernes en 1778. Les travaux de 1765 ont été effectués par James Murray et ont transformé la vocation du collège en entrepôt militaire à partir de 1767. En 1778, les travaux d'envergure ont transformé le bâtiment en casernes en vue d'accueillir 600 soldats pour la guerre d'indépendance américaine.

Les lots 14A12 et 14A9 au-dessus du vestige 14A100 indiquent que ce dernier a cessé d'être utilisé lors de l'un ou l'autre de ces travaux. Le lot 14A12 correspond à un remplissage d'une tranchée ayant mené à l'arrêt de l'utilisation du drain 14A100, ce qui est confirmé par l'arasement du couvercle (ou de la deuxième assise) et le remplissage du drain par les sédiments du lot 14A12. La poursuite des travaux sur le bâtiment principal a résulté en l'accumulation de débris de construction (lot 14A9) semblable à ceux observés dans les lots 14A17 et 14A11. La tranchée 14A17 pourrait même être associée à une structure similaire à la canalisation 14A100.

La contemporanéité des lots 14A17, 14A11 et 14A9 est confirmée par les données stratigraphiques, par le type de sédiments similaires, ainsi que par les inclusions dominées par des débris de matériaux de construction. Les artefacts trouvés dans les lots de cet événement ne permettent pas de différencier l'un ou l'autre des travaux de 1765 et de 1778. Il se pourrait même que les deux épisodes de travaux soient représentés dans cet événement.

4.7 Dépotoir associé à l'occupation des casernes des Jésuites, 1765-1797 (événement 6)

4.7.1 Description des données

L'événement 6 correspond aux lots 14A10 et 14A8. Le lot 14A10 est constitué d'un sable loameux brun foncé moyennement compact avec des inclusions d'ardoise, de briques françaises et anglaises, de mortier, de pierres et de charbon de bois (figure 31). Ce lot recouvre une grande partie de la sous-opération 14A. Il est situé directement sur les lots 14A11, 14A12, 14A13, 14A17 et est latéral au lot 14A9. Le lot 14A10 possède une

épaisseur moyenne de 0,14 m et son altitude de surface varie entre 40,25 m et 40,77 m N.M.M. suivant le dénivelé inégal formé par les dépôts du lot 14A11 de l'événement 5.

Les artefacts trouvés dans ce lot sont au nombre de 1 987, tandis que les écofacts forment un assemblage de 1 846 restes dont 95 % sont des mammifères. Les artefacts comprennent des éléments de quincaillerie ou d'architecture, quelques objets personnels tels des boucles, une bille, des pipes, des boutons et des retailles de boutons en os (figure 32), des objets militaires comme des pierres à fusil (figure 33) et une balle de mousquet. Quelques artefacts associés spécifiquement au Régime français sont également présents, comme de la TCC vernissée verte (figure 34), de la faïence française, de la TCC de type Vallauris, du verre bleu vert et du grès français. Outre les éléments typiquement français se trouvent des céramiques telles de la TCF avec engobe et vernissée du Staffordshire (figure 35), des gobelets (figure 36), du grès cérame grossier glaçuré au sel (figure 37) et de la porcelaine (figure 38). Le *Creamware* est présent en assez grande quantité (près de 15 % du matériel identifié), bien que la TCC locale domine l'assemblage avec 629 fragments représentant 32 % de l'assemblage (figures 39 et 40). Un seul tesson de *Pearlware* a été trouvé dans ce lot.



Figure 31 : Début des lots 14A10 et 14A11 (Photo : Anne-Marie Faucher).



Figure 32 : Retailles de boutons et bouton non utilisé, CeEt-35-14A10 (Photo : Stéphane Noël).



Figure 33 : Pierres à fusil provenant du lot 14A10 (Photo : Stéphane Noël).



Figure 34 : TCC vernissée verte provenant du lot 14A10 (Photo : Stéphane Noël).



Figure 35 : Terre cuite fine avec engobe et vernissée du Staffordshire provenant du lot 14A10 (Photo : Stéphane Noël).



Figure 36 : Bases de gobelets et verre sur tige provenant du lot 14A10 (Photo : Stéphane Noël).



Figure 37 : Grès cérame grossier glaçuré au sel provenant du lot 14A10 (Photo : Stéphane Noël).



Figure 38 : Porcelaine chinoise provenant du lot 14A10 (Photo : Stéphane Noël).




Figure 39 : Terre cuite commune locale à glaçure verte provenant du lot 14A10 (Photo : Stéphane Noël).



Figure 40 : Terre cuite commune locale vernissée brune provenant du lot 14A10 (Photo : Stéphane Noël).

Le lot 14A8 est constitué d'un sable loameux brun moyennement compact avec des inclusions de mortier (40 %), de briques françaises et anglaises (20 %), de pierres (20 %) et de quelques fragments de charbon de bois (figure 41). Les artefacts représentent 10 % des inclusions et les écofacts entre 5 et 8 %. Il recouvre la totalité de la sous-opération 14A et est situé directement au-dessus des lots 14A9, 14A10 et 14A11. Son épaisseur moyenne est de 0,22 m et son altitude de surface varie entre 41,11 m et 40,67 m N.M.M. La surface du lot 14A8 a été partiellement perturbée par le passage de la pelle mécanique.

Les artefacts du lot 14A8 comprennent 1149 fragments, dont 35 % représentent de la TCC locale et 15 % du *Creamware*. Les écofacts, au nombre de 1276, comprennent 98 % d'ossements de mammifères. Les artefacts du lot 14A8, outre la céramique domestique, comprennent du verre, quelques pipes, des éléments de quincaillerie ou d'architecture, un couteau pliant (CeEt-35-14A8.212; figure 42), des boucles complètes (figure 43), un jeton ou une monnaie, ainsi que de la terre cuite commune locale (figure 44). Les couteaux pliants comme celui de la figure 42 apparaissent à la fin du XVII^e siècle selon Tremblay (1996) et

une production nord-américaine débute dans les années 1830 (Tremblay 1996 : 85, 88). La fonction principale de ce couteau semble liée à l'alimentation, bien qu'il possède des usages multiples (Moussette 2000). Il est impossible d'associer ce couteau au Régime français ou au Régime britannique avec les données recueillies.



Figure 41 : Lot 14A8 sur l'ensemble de la sous-opération 14A (Photo : Anne-Marie Faucher).



Figure 42 : Couteau pliant provenant du lot 14A8 (Photo : Stéphane Noël).



Figure 43 : Boucles complètes provenant du lot 14A8 (Photo : Stéphane Noël).



Figure 44 : Terre cuite commune locale provenant du lot 14A8 (Photo : Stéphane Noël).

4.7.2 Interprétations

Cet événement correspond à un dépotoir utilisé par les soldats de l'armée britannique possiblement à partir de 1765, après la fin des travaux d'aménagement ou de réfection du bâtiment principal (événement 5). Cet épais dépotoir (épaisseur moyenne de 0,36 m) est très riche et est principalement composé d'un assemblage combinant les activités domestiques associées à l'alimentation (contenant, vaisselle utilitaire, couteau, ossements, bouteilles en verre, verres à boire), les activités liées à l'architecture (quincaillerie et matériaux de construction), ainsi qu'aux activités personnelles et militaires (boutons, bille, pipes, pierres à fusil, balle). La faible fragmentation des artefacts et écofacts indique que l'endroit a été peu piétiné, servant uniquement au rejet de déchets. Ce changement important de fonction de cette portion du secteur nord indique une réorganisation de l'espace et du milieu de vie sur le site.

La datation du dépotoir est étroitement liée à celle de l'événement 4, puisqu'elle est directement postérieure à celui-ci. Les artefacts indiquent une déposition entre 1765 et 1797,

mais il n'est pas possible de raffiner la datation du dépotoir de manière plus spécifique. Le dépotoir a certainement été utilisé pendant plusieurs années, jusqu'en 1797 lors de l'ajout des latrines à l'ouest des casernes. Les dépositions plus anciennes (lot 14A10) sont très semblables aux dépositions plus récentes (lot 14A8) autant au niveau de la quantité et de la proportion des différentes inclusions et des types d'artéfacts et d'écofacts. Néanmoins, un peu plus de matériel militaire (boucles, boutons et pierres à fusil) a été trouvé dans le niveau inférieur du lot 14A10, donc au début de l'utilisation du dépotoir. Par la suite, les terrines de TCC locales, les fragments de *Creamware* et les ossements de gros mammifères sont dominants. Les lots 14A10 et 14A8 ont été formés par une accumulation de dépositions secondaires et tertiaires et possèdent plusieurs recollages réels et potentiels entre les tessons de céramique (les artéfacts du lot 14A99 pourraient aussi être utilisés lors du recollage). La culture matérielle et l'assemblage zooarchéologique de ce dépotoir sont imposants et riches, ont une grande valeur archéologique pour le site, un potentiel d'analyse et de remontage très important et un potentiel de mise en valeur unique. Les artéfacts et écofacts trouvés dans ce dépotoir sont un lien direct vers la compréhension du mode de vie des occupants, de leurs habitudes alimentaires (nourriture et vaisselle) et de la transition du collège aux fonctions religieuses et académiques françaises vers un lieu de casernement des militaires britanniques.

L'absence de matériel diagnostique du début du XIX^e siècle dans le dépotoir, comme le *Pearlware* (à l'exception de l'unique tesson intrusif découvert dans le lot 14A10), peut s'expliquer par le fait qu'il a certainement été abandonné avant le début du XIX^e siècle. La transformation complète des casernes en 1797 et l'instauration de latrines à l'ouest du bâtiment quelques années plus tard, le dépotoir a probablement été abandonné. Sur des images datant de la fin du XIX^e siècle, le secteur nord des casernes des Jésuites est clôturé et des arbres ont été plantés, confirmant l'abandon du dépotoir à cette époque (voir événement 6).

4.8 Remblais de nivellement déposés après la démolition des casernes des Jésuites (événement 7)

4.8.1 Description des données

L'événement 7 se compose des lots 14A7 et 14A6 excavés à la pelle mécanique. Le lot 14A7 est un sable gris foncé avec beaucoup de cailloux et de plaquettes de calcaire schisteux. Ce lot recouvre la totalité de la sous-opération 14A et est situé au-dessus du lot 14A8 et sous le lot 14A6. Il n'a pas été fouillé entièrement puisqu'il a fallu préserver un palier de sécurité. Avec les données altimétriques prises en paroi dans la partie nord du lot, l'épaisseur moyenne a pu être calculée à 0,15 m, soit à une altitude de surface variant entre 40,85 m et 41,35 m N.M.M. Aucun artefact n'a été observé dans ce lot.

Le lot 14A6 est un sable très argileux brun rougeâtre et brun foncé compact à très compact (partie nord) avec inclusions d'agrégats argileux, de petits cailloux, de charbon de bois et de bois. Ce lot recouvre la sous-opération 14A entièrement et se situe au-dessus du lot 14A7 et sous le lot 14A5. Sa partie nord n'a pas été fouillée complètement puisqu'il a fallu arrêter sur un palier de sécurité. Les altitudes prises en paroi permettent d'obtenir une épaisseur moyenne de 0,20 m. Le lot se situe à une altitude de surface variant entre 41,23 m et 41,43 m N.M.M. Les artefacts de ce lot ont tous été découverts lors du passage de la pelle mécanique et ont été placés dans le lot 14A99. Il s'agit principalement de métal et de clous, de grès fin salin blanc, de TCF façon Staffordshire, de TCC locale, de TCF blanche possiblement de type *White Granite*.

4.8.2 Interprétations

L'événement 7 correspond à un remblai de nivellement datant du XIX^e siècle, pendant l'utilisation des casernes par les soldats britanniques. Il est probable que le remblai de cailloux et de pierres sans artefact (lot 14A7) ait été apporté sur le site, tandis que les sédiments du lot 14A6 possèdent davantage les caractéristiques de sédiments remaniés prélevés ailleurs sur le site. Leur fragmentation est très grande comparativement aux artefacts provenant du dépotoir (14A8 et 14A10). De plus les artefacts du lot 14A99, dont la plupart proviennent certainement du lot 14A6, sont similaires à ce qui se trouve dans le dépotoir

(événement 5), bien que certains des tessons trouvés puissent dater de la fin du XIX^e siècle. Cet événement de nivellement prépare donc possiblement le terrain pour un aménagement paysager du secteur nord (figures 9 et 10). Les données archéologiques recueillies en 2016 ne permettent pas de distinguer clairement cet aménagement.

4.9 Remblais de nivellement de l'aire de circulation pour les casernes des pompiers (événement 8)

4.9.1 Description des données

L'événement 8 correspond au lot 14A5. Ce dernier consiste en des pierres calcaires, des pierres de schiste et du grès vert avec une inclusion de sable beige. Ces pierres sont un mélange de pierres ébauchées et équarries, de dimension variant entre 0,10 m sur 0,10 m sur 0,20 m et 0,20 m sur 0,25 m sur 0,45 m. Ce lot recouvre l'entièreté de la sous-opération 14A et a été dégagé à la pelle mécanique. Il se situe au-dessus du lot 14A6 et sous le lot 14A4. Son épaisseur moyenne est de 0,15 m et son altitude de surface varie entre 41,32 m et 41,63 m N.M.M. Aucun artefact n'a été récupéré dans ce lot. Cependant, il se pourrait fortement qu'une pierre travaillée, probablement un fragment d'une sculpture en pierre, et associée au lot 14A99 provienne de cet événement (figure 45).

4.9.2 Interprétations

L'événement 8 est un remblai de nivellement en pierre ayant probablement servi de lit de pose pour la construction d'une aire de circulation en bois à l'entrée des casernes de pompiers. Les casernes de pompiers ont été construites à l'intérieur du bâtiment de l'hôtel de ville achevé en 1896. Sur des photographies prises vers 1912 (figures 12 et 46), un plancher de bois est toujours visible à l'extérieur des portes des casernes. Aucune trace de bois n'a toutefois été découverte lors des fouilles de la sous-opération 14A. Néanmoins, il semble peu probable qu'un tel plancher servant à accueillir des véhicules lourds comme des camions de pompiers ait pu être installé directement sur le sol. La moisissure et l'instabilité du plancher auraient alors été des enjeux importants. Les pierres, probablement récupérées et recyclées de la démolition des casernes des Jésuites, sont alignées de façon telle qu'elles

forment une surface relativement plane et permettent également un écoulement des eaux permettant au bois de bien tolérer le climat (planche 2).



Figure 45 : Fragment de statue provenant du lot 14A99 (Photo : Stéphane Noël).




Figure 46 : Photographie des pompiers de la caserne de l'hôtel de ville vers 1912. Archives de la Ville de Québec.

4.10 Construction d'une aire de circulation en béton (événement 9)

4.10.1 Description des données

L'événement 9 comprend les lots 14A4 et 14A3, tous deux dégagés mécaniquement. Le lot 14A4 est composé d'un sable beige avec quelques pierres et des cailloux. Il recouvre l'ensemble de la sous-opération 14A et se situe au-dessus du lot 14A5 et sous le lot 14A3. Il possède une épaisseur moyenne de 0,05 m et son altitude de surface varie entre 41,35 m et 41,68 m N.M.M. Aucun artefact n'a été récupéré dans ce lot.

Le lot 14A3 est une dalle de béton sans armature qui recouvre l'ensemble de la sous-opération 14A. Il se situe au-dessus du lot 14A4 et sous le lot 14A2. Aucun artefact ne lui est associé. Son épaisseur moyenne est de 0,16 m et son altitude de surface varie entre 41,53 m et 41,80 m N.M.M.

4.10.2 Interprétations

L'événement 9 correspond à la pose d'une aire de circulation en béton. Le lot 14A4 est interprété comme le lit de pose de la dalle de béton 14A3. Il semble que les planches de bois du plancher extérieur de la caserne des pompiers (événement 8) aient été enlevées avant la pose du béton, puisqu'aucune trace de bois n'a été trouvée lors des fouilles. La dalle de béton vient donc remplacer le plancher de bois et a pu abîmer le lit de pose de pierre 14A5. Sur la photographie de 1924 (figure 13), le sol à l'emplacement de la sous-opération 14A semble recouvert de béton et non plus de bois. Ainsi, la dalle de béton semble avoir remplacé le plancher de bois entre 1912 et 1924.

4.11 Construction d'une aire de circulation asphaltée (événement 10)

4.11.1 Description des données

L'événement 10 comprend les lots 14A2 et 14A1 fouillés mécaniquement. Le lot 14A2 est une couche de sable beige compacte avec des inclusions de gravier. Elle recouvre l'ensemble de la sous-opération 14A et se situe au-dessus du lot 14A3 et sous le lot 14A1. Ce lot a une épaisseur moyenne de 0,02 m et se situe à une altitude de surface variant entre 41,53 m et 41,81 m N.M.M. Aucun artefact n'est associé à ce lot.

Le lot 14A1 est une couche d'asphalte noire recouvrant la totalité de la sous-opération 14 A. Elle comprend trois blocs de béton de 0,30 m sur 0,30 m sur 0,45 m de profondeur disposés à distance égale. Le lot 14A1 se situe au-dessus du lot 14A2. Son épaisseur moyenne est de 0,20 m et son altitude de surface varie entre 42,01 m et 41,74 m N.M.M.

4.11.2 Interprétations

L'événement 10 correspond à l'asphaltage du niveau de circulation actuel à l'emplacement de la sous-opération 14A. L'asphalte est venu remplacer le béton au courant du milieu du XX^e siècle dans le secteur étudié. Une photographie de 1930 montre que le sol vis-à-vis la façade nord de l'hôtel de ville de Québec semble toujours bétonné (figure 47).

Une photographie plus récente de 1958 indique clairement le changement vers l'asphalte (figure 14). Les données recueillies lors des fouilles ne permettent pas de mettre en évidence plus d'une succession de couches d'asphalte dans la sous-opération 14A. Il semble néanmoins logique de proposer que le lot 14A1 ait été posé après la fin des travaux de reconfiguration de la sortie souterraine du stationnement, dans les années 1960.



Figure 47 : Photographie aérienne montrant au nord une cour d'aspect bétonnée, 1930. Archives de la Ville de Québec.

5. CONCLUSION ET RECOMMANDATIONS

L'intervention archéologique de 2016 dans la cour nord du site archéologique du collège des Jésuites (CeEt-35) a permis de confirmer un riche potentiel archéologique à cet endroit. Tous les objectifs fixés ont été atteints et la sous-opération 14A a permis de documenter la séquence événementielle de cette partie auparavant inexplorée du site, allant de la première occupation du collège par les Jésuites jusqu'à nos jours. L'unique vestige découvert (14A100) et les nombreux artefacts et écofacts recueillis témoignent d'une série d'événements liés de près aux différentes occupations du site depuis le XVII^e siècle.

Les découvertes apportées par la fouille de la sous-opération 14A amènent de nouvelles données quant aux différents événements survenus sur le site du collège des Jésuites. En mettant en relation les découvertes des fouilles antérieures et autres interventions archéologiques dans les secteurs est, sud et ouest du site, il appert que le secteur nord a connu une occupation des lieux un peu différente des autres. Certains événements clés de l'occupation du site sont absents, tandis que de nouveaux peuvent maintenant s'ajouter à la chronologie. D'ailleurs, la localisation de la cour nord du collège et du dépotoir militaire britannique est une découverte majeure pour l'étude du site. Les collections qui leur sont associées ont un fort potentiel d'analyse, de remontage et une valeur muséale certaine.

D'abord, la roche-mère a été atteinte sur la quasi-totalité de l'aire de fouille permettant ainsi une chronologie depuis le début des occupations humaines dans le secteur. Les témoins archéologiques ont cependant été moins éloquents que souhaité en ce qui a trait à l'occupation du premier collège des Jésuites, avant 1725. Quelques indices seulement peuvent y être attribués, alors que l'occupation jésuite après 1725 est plus évocatrice. Néanmoins, aucun artefact associé à l'enseignement jésuite ou à la religion catholique n'a été mis au jour, bien qu'ayant été la principale mission du collège durant le Régime français et étant situé à proximité de deux chapelles.

La transition avec l'arrivée des soldats britanniques en 1759 est plutôt ténue, alors que l'arrivée massive des soldats en 1778 et leur occupation des lieux est clairement visible archéologiquement. L'aire de circulation change de vocation pour devenir un dépotoir d'abord pour les matériaux de construction liés à la transformation du collège en casernes,

puis pour les déchets domestiques et personnels (vaisselle, boucles de ceinture, pierres à fusil, ossements de grands mammifères).

Le dépotoir a, au XIX^e siècle, fait place à un réaménagement du secteur et à un aménagement paysager toujours présent lors de la démolition des casernes en 1878. Les niveaux archéologiques associés à la démolition des casernes trouvés ailleurs sur le site sont absents du secteur nord fouillé. On y trouve cependant des traces de l'occupation des lieux par les pompiers. Depuis la fermeture de la caserne de pompiers, le secteur nord a été utilisé comme stationnement et aire de circulation pour les voitures.

En raison de la richesse des niveaux archéologiques *in situ* et de l'important potentiel de la collection d'approfondir les connaissances sur le mode de vie des Jésuites et de leurs élèves au collège, puis des militaires dans les casernes, il est fortement recommandé de procéder à des fouilles archéologiques manuelles avant tout travail d'excavation dans le secteur nord du site. De plus, il est recommandé d'avoir un archéologue présent lors du dégagement de la sous-opération 14A en vue de la pose de l'œuvre d'art commémorative afin de s'assurer que les paliers non fouillés ne sont pas abîmés par les travaux. Ces paliers contiennent de nombreux artefacts associés au dépotoir de 1778-1797 et recouvrent une perturbation inconnue dans la paroi est de la sous-opération (similaire à ce qui recouvrait la canalisation 14A100), ainsi qu'un drain (14A100) dans la paroi ouest. Outre le drain dégagé en 2016 (14A100), le secteur nord ne semble pas contenir d'imposants vestiges immobiliers d'après les plans anciens puisqu'il semble avoir été un espace de circulation, puis de rejets de déchets jusqu'au XIX^e siècle. Le potentiel du secteur est donc intimement lié à la documentation plus personnelle des habitants du site.

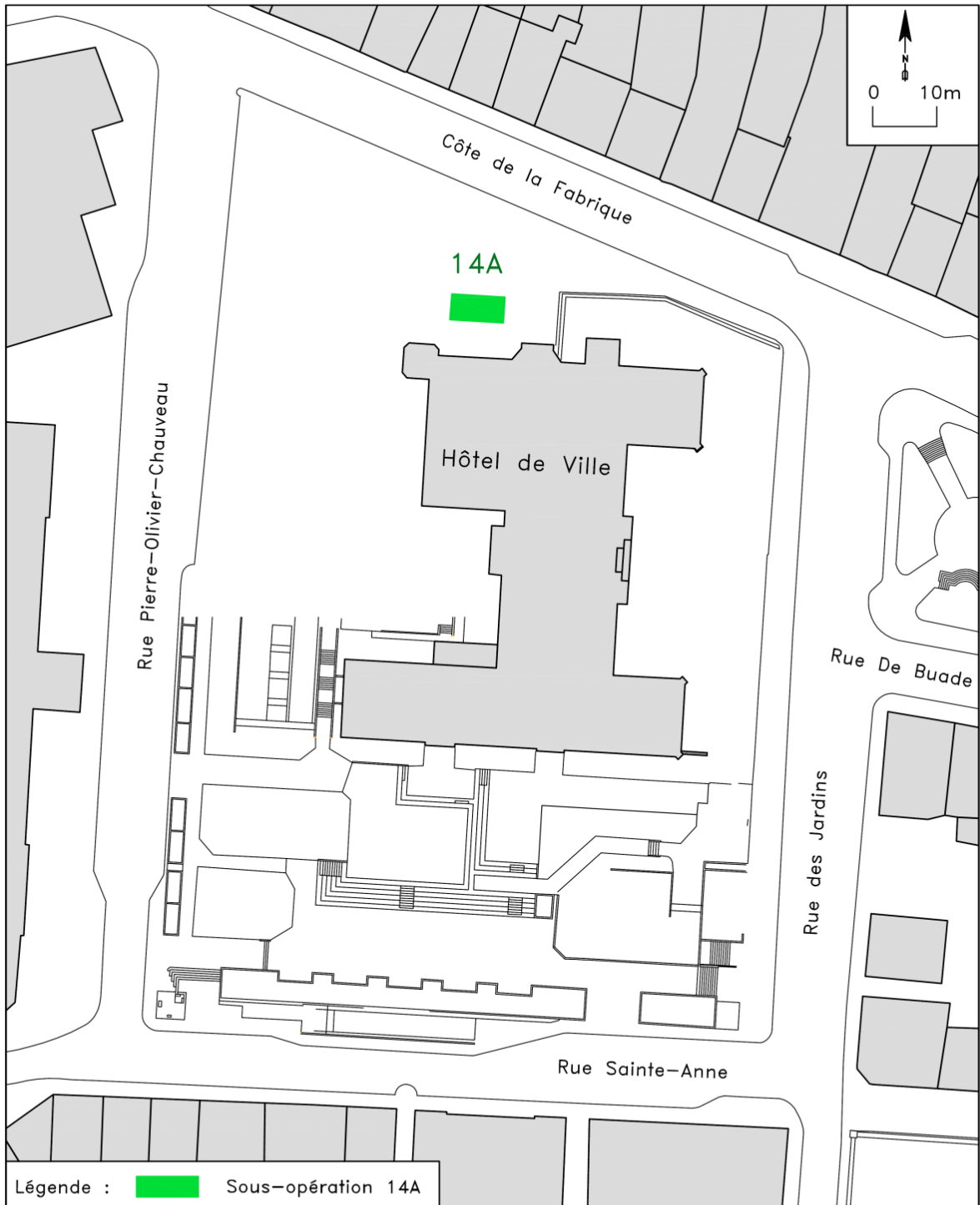
La collection archéologique recueillie lors de l'intervention de 2016 possède un excellent potentiel de mise en valeur. L'inventaire de la culture matérielle a d'ailleurs permis de constater plusieurs remontages d'artefacts possibles. Les artefacts et écofacts témoignent directement des fonctions multiples du site. Toutefois, les échantillons de sédiments et les milliers d'ossements d'animaux prélevés n'ont pas pu faire l'objet d'analyses appropriées dans le cadre du présent mandat, ce qui limite certaines interprétations concernant le mode de vie des habitants. Il est recommandé de les faire analyser et de s'assurer de prévoir ces types d'analyses lors de l'élaboration de futures interventions, dans un souci d'étudier adéquatement toutes les facettes du mode de vie passé et de mieux comprendre les relations entre les humains et leur environnement, leur alimentation, leur hygiène et leur statut social.

BIBLIOGRAPHIE

- Bélangier, R. et autres. 1994. *Interventions ponctuelles 1992, rapport de surveillance archéologique, Québec*. Ville de Québec, Service de l'urbanisme, Division du design urbain et du patrimoine.
- Chandevau, F. 2002. La motte castrale de Boves (Somme). Tabletterie et petits artefacts (Xe-XVIe siècles). *Revue archéologique de Picardie*, No. 1-2 : 25-77.
- Desgagné, A. 1997. *Secteur de l'hôtel de ville et berges de la rivière Saint-Charles en bordure du parc Cartier-Brébeuf, surveillance des travaux d'aménagement*. Ville de Québec.
- Ethnoscop. 2015a. *Interventions archéologiques réalisées à Québec en 2013 et 2014*. Bell Canada.
- Ethnoscop. 2015b. *Rue Sainte-Anne, Québec. CeEt-35 et CeEt-302. Surveillance archéologique, décembre 2011*. Telecon.
- Faucher de Saint-Maurice, N.-H.-É. 1879. *Relation de ce qui s'est passé lors des fouilles faites par ordre du gouvernement dans une partie des fondations du collège des Jésuites de Québec précédé de certaines observations*. Québec. Typographie de C. Darveau.
- Gaumond, M. 1971. *Intervention sur la chapelle des Jésuites en 1971*.
- Goyette, M. 2013. *Rapport de surveillances archéologiques effectuées devant l'hôtel de ville (CeEt-35) et à la place d'Armes (CeEt-621) à Québec, au printemps 2012*. Ville de Québec.
- Goyette, M. 2015. *Surveillance archéologique ponctuelle dans le cadre du projet HDVPS (Hôtel de ville, réaménagement des pare-terres et stationnements)*. Rapport d'étape. Ville de Québec.
- Guérin, C. 2012. *Consommation et usage des éléments de tabletterie entre la France et le Canada (XVIe-XVIIIe siècle)*. Master 2 Cultures, Arts et Sociétés, parcours archéologie préventive. Université de Pau et des pays de l'Adour.
- Larocque, R. 1997. *De nouvelles sépultures de Jésuites sur le site de l'Hôtel de Ville de Québec (CeEt-35)*. Ville de Québec.
- Laverdière, C.-H. et Casgrain, H.-R. (dir.) 1871. *Le journal des jésuites : publié d'après le manuscrit original conservé aux archives du Séminaire de Québec*. Québec : Léger Brousseau.
- Moussette, M. 2000. Des couteaux pour la traite des fourrures, dans *Material History Review / Revue d'histoire de la culture matérielle*, vol. 51 : 3-15.
- Rouleau, S. 2000. *Rapport d'activités archéologiques. Interventions ponctuelles 1999*. Ville de Québec.

- Rouleau, S. 2016. *Fouilles et surveillance archéologiques sur le site du collège des Jésuites de Québec, 2014*. Ville de Québec.
- Simoneau, D. 1989. *Rapport de surveillance archéologique, rue Saint-Jean, Québec (CeEt-267)*. Ville de Québec.
- Tremblay, Y. (1980) 1996. *Les ustensiles, les objets de couture et le luminaire de Place-Royale*. Les Publications du Québec, Collection Patrimoines. Dossiers. No 96.
- Tremblay, Y. et Croteau, J. 1987. *Surveillance archéologique dans le Vieux-Québec, 1985*. Hydro-Québec, Environnement.

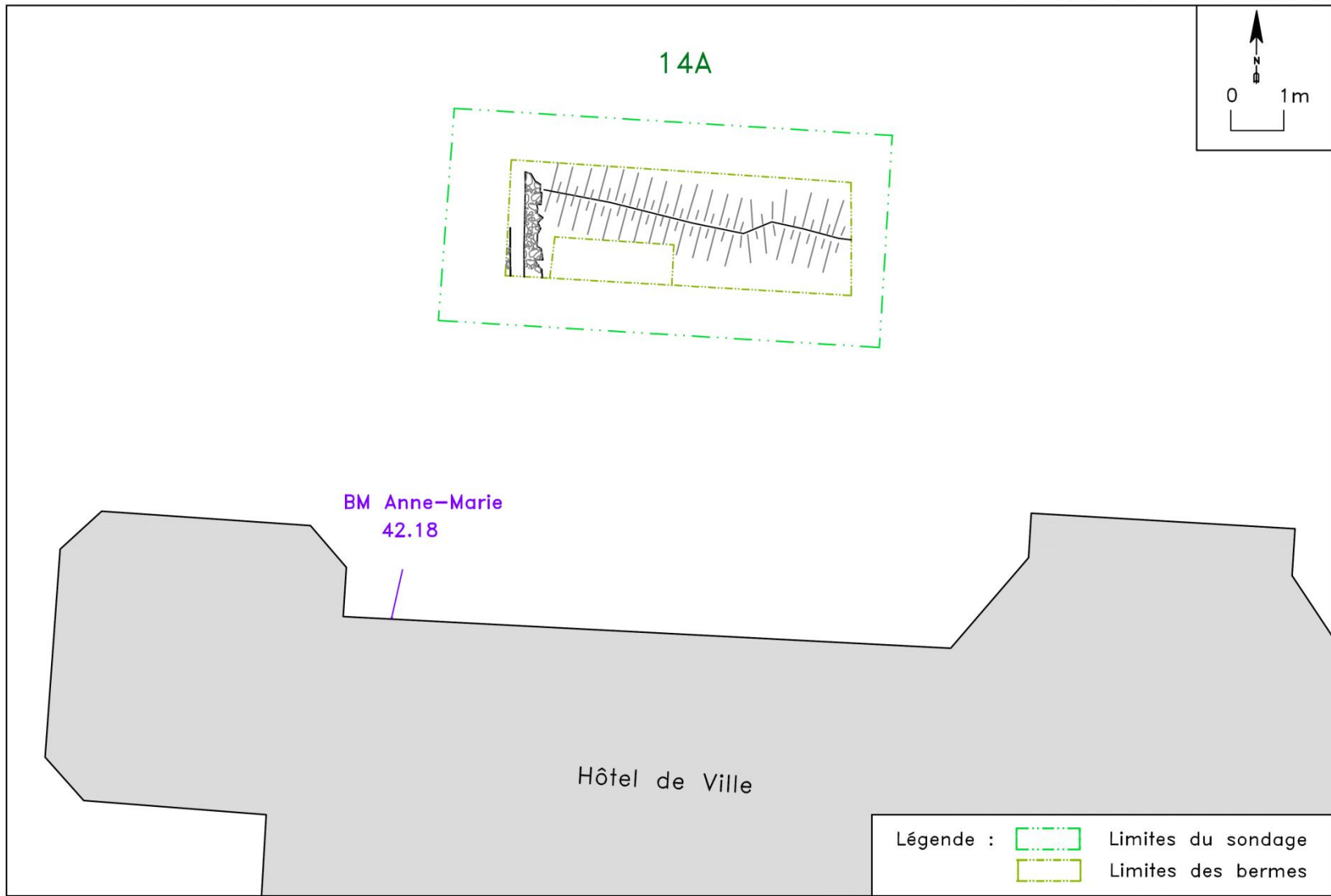
**PLANCHE 1 : PLANS DE LOCALISATION DE LA SOUS-
OPÉRATION CeEt-35-14A**



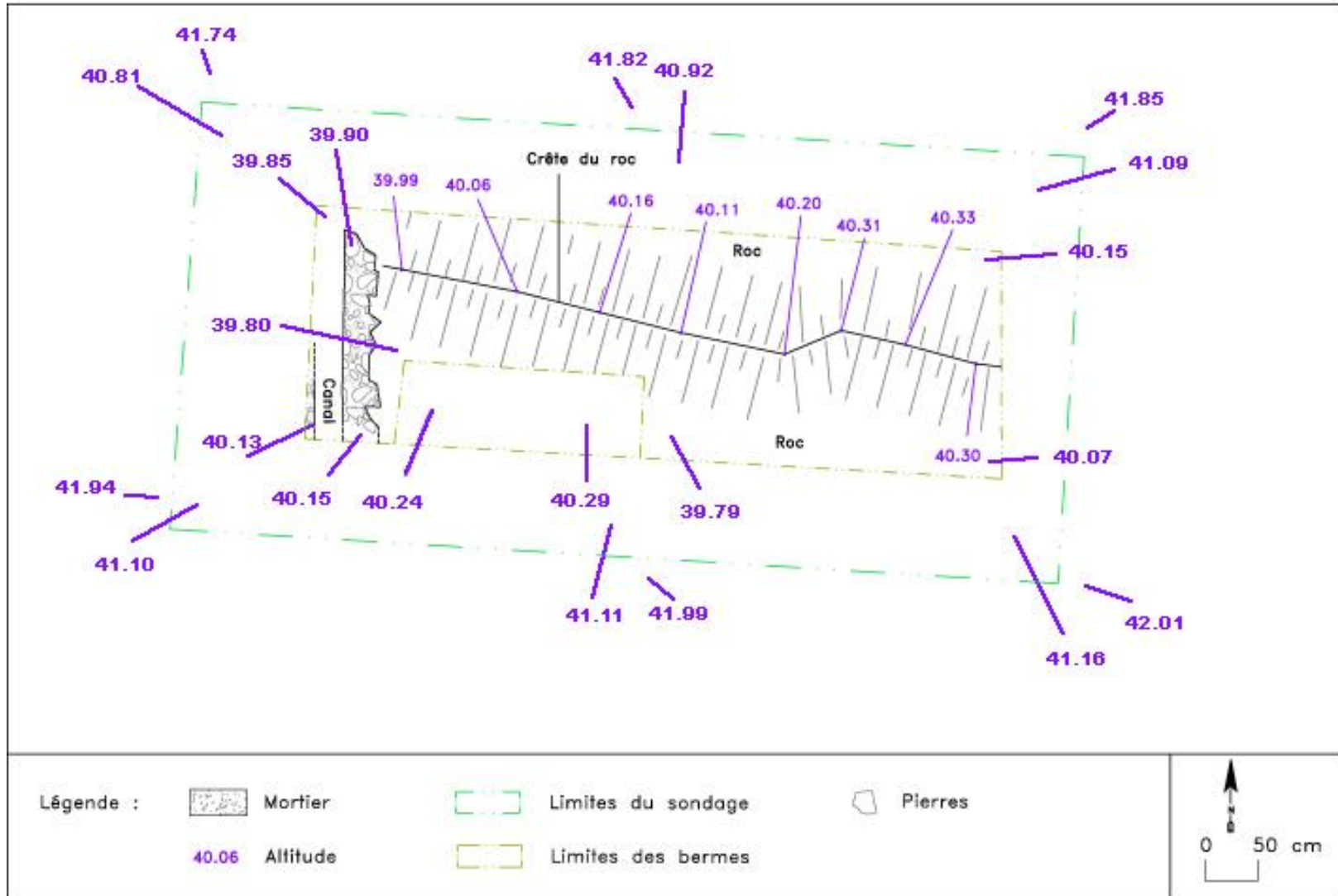
SERVICE DE L'AMÉNAGEMENT DU TERRITOIRE
Relevé et dessiné par F.Pellerin



Localisation de la sous-opération 14A sur le site du
Collège des Jésuites, CeEt-35. (plan général préliminaire C)

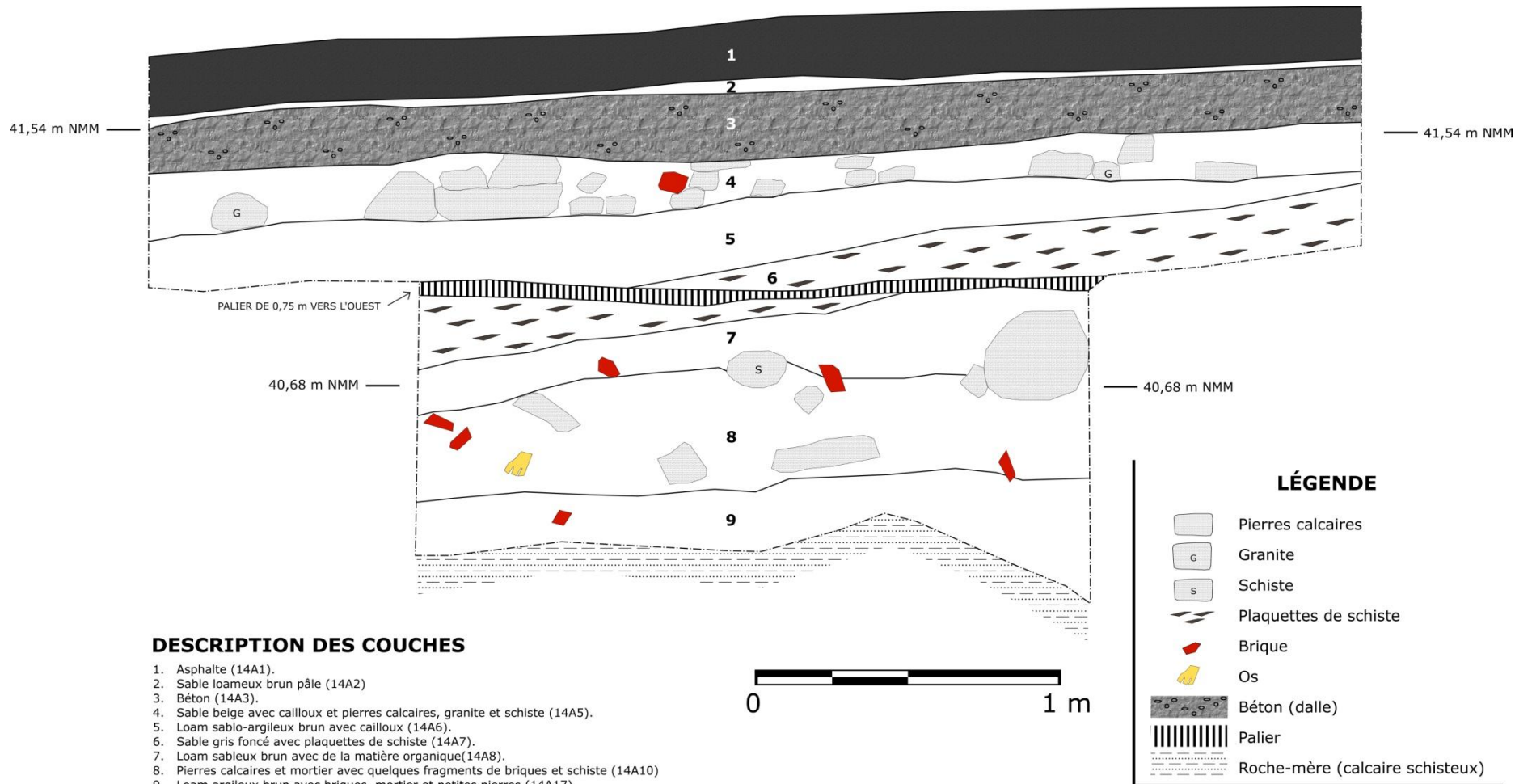


SERVICE DE L'AMÉNAGEMENT DU TERRITOIRE
Relevé et dessiné par F.Pellerin



SERVICE DE L'AMÉNAGEMENT DU TERRITOIRE
 Relevé et dessiné par F.Pellerin

**PLANCHE 2 : PAROIS STRATIGRAPHIQUES EST ET SUD DE LA
SOUS-OPÉRATION 14A**

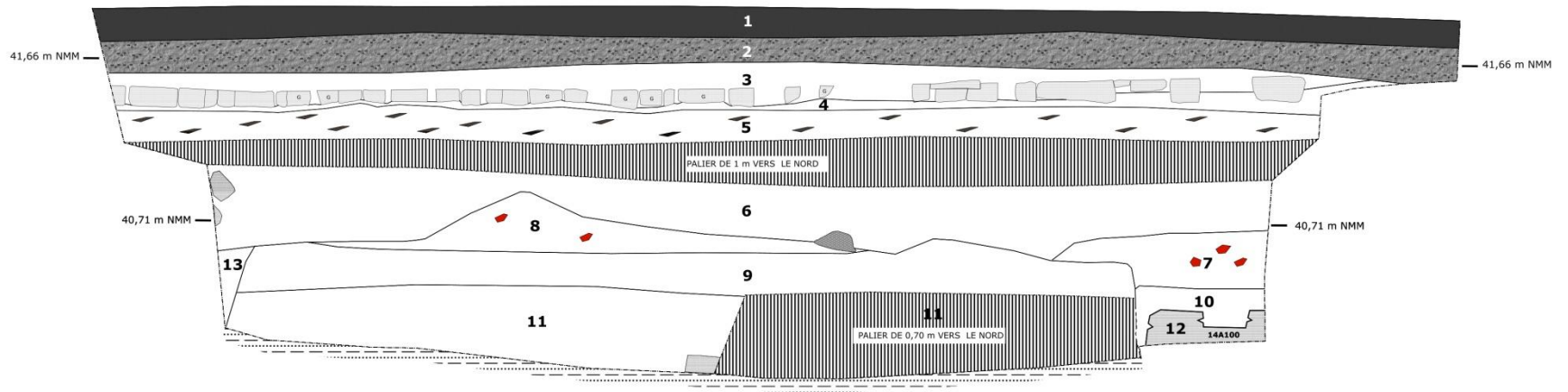


TITRE : COUPE STRATIGRAPHIQUE DE LA PAROI EST LA SOUS-OPÉRATION CeEt-35-14A

DESSIN : A-M. FAUCHER, D. DUBÉ

INFOGRAPHIE : S. NOËL

DATE : 09 AOÛT 2016



DESCRIPTION DES COUCHES

1. Asphalte (14A1).
2. Béton (14A3).
3. Sable beige avec cailloux et pierres calcaires, granite et schiste (14A5).
4. Loam sablo-argileux brun avec cailloux (14A6).
5. Sable gris foncé avec plaquettes de schiste (14A7).
6. Loam sableux brun avec plusieurs artefacts et de la matière organique, de l'ardoise, des briques, du schiste et du mortier (14A8 et 14A10).
7. Sable brun peu loameux avec plusieurs inclusions de mortier, de briques et de pierres (14A9).
8. Sable brun avec beaucoup de mortier et quelques briques (14A11).
9. Loam sablo-argileux brun foncé avec quelques nodules de mortier (14A13).
10. Sable loameux brun foncé avec plusieurs pierres calcaires, des fragments de briques et du mortier (14A12).
11. Loam argileux brun foncé avec inclusions de pierres de schiste en grande quantité (14A15).
12. Drain en maçonnerie (14A100).
13. Loam argileux brun avec briques, mortier et petites pierres (14A17).

LÉGENDE

- Pierres calcaires
- Granite
- Plaquettes de schiste
- Brique
- Terre cuite (terrine)
- Béton (dalle)
- Palier
- Roche-mère (calcaire schisteux)



TITRE : COUPE STRATIGRAPHIQUE DE LA PAROI SUD DE LA SOUS-OPÉRATION CeEt-35-14A

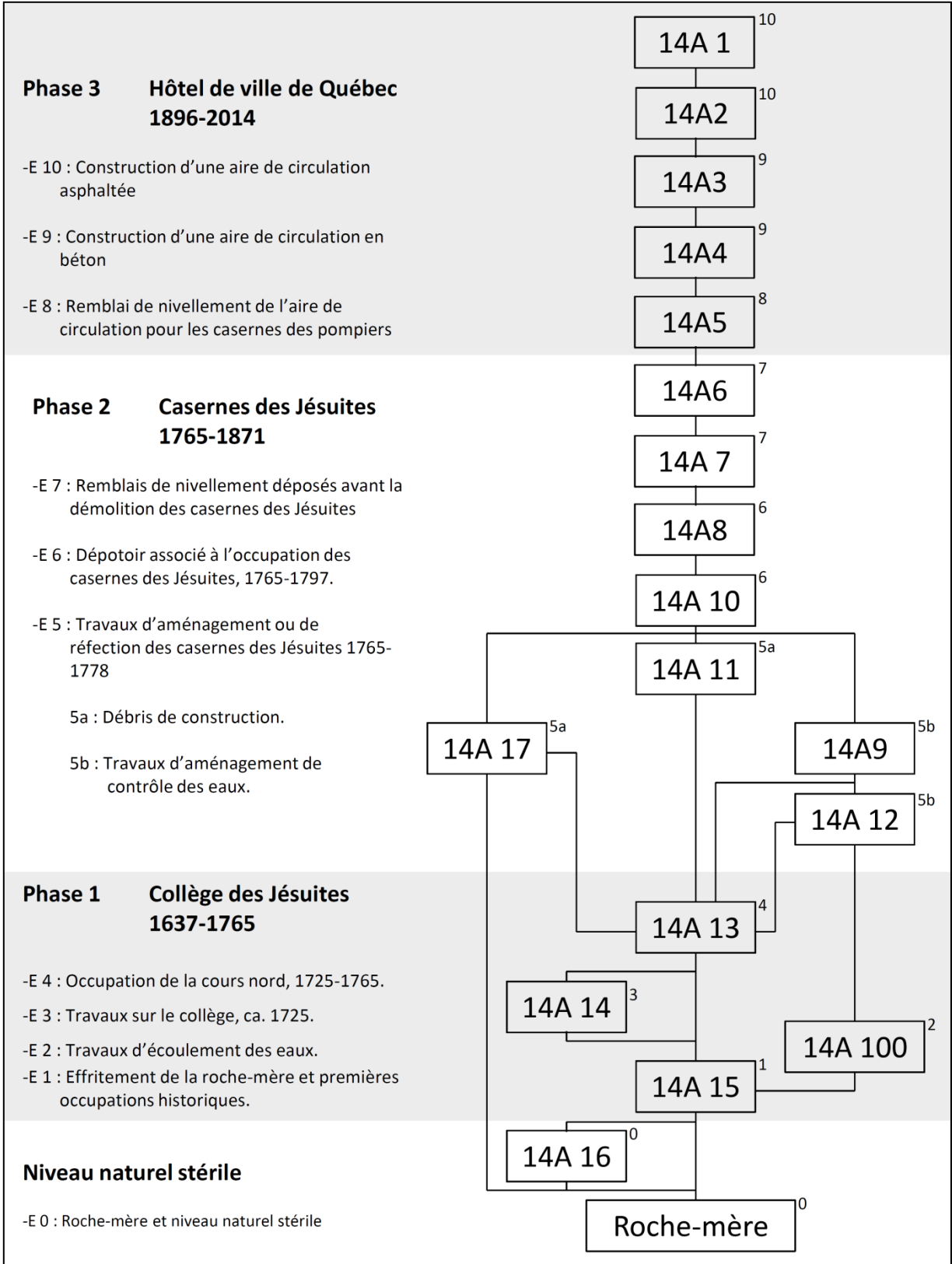
DESSIN : D. BEAUMIER, C. PERREAULT

INFOGRAPHIE : S. NOËL

DATE : 09 AOÛT 2016



PLANCHE 3 : MATRICE ÉVÉNEMENTIELLE



ANNEXE A : INVENTAIRE DE LA CULTURE MATÉRIELLE

Fouilles archéologiques au site du Collège des Jésuites, Québec. CeEt-35 opération 14. Inventaire des artefacts par Marie-Hélène Daviau automne 2016.

Site		Lot	Code matériau	Matériau	Objet	N. art	Commentaires	No. cat
CeEt-	35	14A08	E1.3.1	Vertébrés	ossements	15	blanchis	
CeEt-	35	14A08	E1.3.1.1	Poissons	ossements	3		
CeEt-	35	14A08	E1.3.1.4	Oiseaux	ossements	10		
CeEt-	35	14A08	E1.3.1.5	Mammifères	ossements	970		
CeEt-	35	14A08	M1.1	Terre cuite commune	contenant	5	Fragments, dont 2 jointifs et un fragment avec fond. Contenant à corps globulaire, tessons non vernissés, pâte chamois, inclusions ocre, quelques petites bulles d'air, surface extérieur chamois un peu plus foncée que le corps et surface intérieure. Ressemble à tcc vernissée verte française, mais un objet qui ne serait pas vernissé en entier??	
CeEt-	35	14A08	M1.1	Terre cuite commune	contenant	8	Fragments, pâte rouge, rose chamois, orangée, parfois inclusions ocre, intérieur écaillé. Ne montrent pas de glaçure mais devais probablement en avoir à l'origine. Possiblement 5 objets différents.	
CeEt-	35	14A08	M1.1.1	Terre cuite commune non vernissée	carreau	8	Fragmentaires, un carreau pâte rose, inclusions ocreuses, surface lissée d'aspect chamois, trace en creux le long du contour; deux fragments dont un avec angle, pâte brunâtre, trace en creux le long des contours, mortier collé sur une face; un fragment pâte rose-orangé, quelques inclusions ocre et quartz; quatre fragments dont 2 avec angle, pâte mélangée rose-brunâtre et chamois, inclusions ocre, une face lissée, plus grande concentration de sable le long des contours (incomplet: 16,5 x 15 cm.), 2 à 2,5 cm. d'épaisseur.	
CeEt-	35	14A08	M1.1.1	Terre cuite commune non vernissée	brique	1	Complète, altérée par la chaleur ou manipulée avant qu'elle soit sèche: déformée, d'un côté, fracture montrant une pâte noire légèrement vitrifiée, de l'autre côté, déformation et argile très craquée. Pâte brune un peu rougeâtre, assez foncé. 21 x 10 x 3,5 à 5 cm.	
CeEt-	35	14A08	M1.1.1	Terre cuite commune non vernissée	brique	11	Dont cinq complètes, pâte rouge foncée, une face ave plus grande présence de quartz, une surface lissée, côtés pas toujours très droits, présence blanchâtre sur plusieurs surfaces (mortier). 18,4 x 9,5 x 3,4 cm.; 19 x 9,5 x 3,4 cm.; 19 x 9,5 x 3,2 cm.; 19 x 9,7 x 3,6 cm.; 19,8 x 9,7 x 3,5 cm; Aussi une brique fragmentaire rouge-violacée, une autre rouge-orangé foncé, une autre brune-violacée avec côté déformé. 3 à 3,8 cm. d'épaisseur;	
CeEt-	35	14A08	M1.1.2	Terre cuite commune vernissée	plat creux	11	Contenants incomplets, tcc locale (probablement minimum 3 objets). Pâte rose orangée foncée, glaçure intérieure incolore, aspect principalement jaunâtre, mais pourrait être brun pâle à kaki très clair, inclusions visibles sous la glaçure (petits points bruns foncés). Présence de taches brune foncées d'aspect parfois diffuses (oxydes ferrugineux). Cinq fragm d'un même bol, jatte ou plat à aile, dont 3x et 2x jointifs, marli large mais peu épais, lèvre évasée, extrémité arrondie avec légère carène sur le dessus	

							du marli. Dia max: 27 cm.; Deux fragm rebord jointifs, rebord évasé, marli court et épais, lèvre arrondie avec carène à l'extrémité, env. 29 cm. dia. max.; Un petit fragment glaçure plus kaki, tache plus violacée. Possibilité de remontage avec autres tessons de 14A8 sans taches de glaçure. Semblable à variété 4.2.1.5 (Moussette 1996) datées 2e demie 18e siècle. Possible production Ampleman (production 1766-1782), (voir thèse doctorat Y. Monette ou Archéolab.Québec, à venir)
CeEt-	35	14A08	M1.1.2	Terre cuite commune vernissée	bol?	3	Fragments jointifs d'une jatte ou terrine, tcc locale. Incomplète. Pâte orangée, glaçure intérieure brune rougeâtre, un peu irrégulière. Écaillée où moins épaisse. Sans marli, lèvre avec extérieur arrondi Env. 10 cm. de haut, 26 cm. dia. Possible association avec autres tessons de 14A8.
CeEt-	35	14A08	M1.1.2	Terre cuite commune vernissée	terrine	11	Fragments de terrine reconstituable, pâte friable, orangée, glaçure intérieure d'aspect jaune, petites inclusions brunes visibles sous la glaçure, ou petites taches brunes diffuses. Surface extérieure d'aspect rose ou violacé métallique par endroits. Bec verseur court, lèvre arrondie sur l'extérieur, léger ourlet vers l'intérieur. Ouverture: 18 cm. diam.; environ 8 cm. de haut.
CeEt-	35	14A08	M1.1.2	Terre cuite commune vernissée	contenant	20	Fragment d'un bol? pot? incomplet. Tcc locale, pâte brun clair un peu orangée, petites inclusions quartz et ocre, glaçure intérieure et extérieur jaune (pas sous le fond), légères marbrures grises sur le rebord. Marli évasé, extérieur du rebord arrondi, extrémité de la lèvre droite et ourlet sur l'intérieur. Corps semble globuleux. Fond plat, pied avec bourrelet. 7x jointifs rebord et corps, 8x jointifs fond et corps. Hauteur indéterminée, diamètre de 20 cm. Fragment du même objet en 14A10, parfois jointifs.
CeEt-	35	14A08	M1.1.2	Terre cuite commune vernissée	plat creux	6	Fragments jointifs d'un plat creux ou bol reconstituable. Pâte brune orangée, glaçure intérieure incolore avec nombreuses taches vertes parfois diffuses. Plat avec corps circulaire arrondi, marli évasé, presque en continu avec le corps, plat, lèvre arrondie à l'extrémité. Hauteur: 7 cm.; diamètre max 30 cm. En recollage avec fragm de 14A10.
CeEt-	35	14A08	M1.1.2	Terre cuite commune vernissée	jatte ou terrine?	12	Fragments jointifs d'une jatte ou terrine, incomplète (manque des fragments de rebord, pas de bec verseur visible sur la portion présente). Pâte brune orangée, glaçure intérieure inégale incolore d'aspect légèrement jaunâtre, plusieurs taches vertes et coulures vertes diffuses. Hauteur: environ 8,5 cm.; diamètre: 23 cm. Recollage avec au moins 1 fragm de 14A10.
CeEt-	35	14A08	M1.1.2	Terre cuite commune vernissée	terrine	5	Fragments jointifs d'une terrine reconstituable. Pâte orangée à grise foncé, en partie altérée par la chaleur. Glaçure intérieure d'aspect marbrée et craquelée par endroit aspect jaune rose et vert pâle au fini métallique. Corps évasé droit, bec verseur incomplet, rebord droit avec lèvre arrondie à triangulaire au dessous plat, léger bourrelet à l'extrémité vers l'intérieur. Hauteur: 11 cm.; diamètre max: env. 29 cm. Recollage possible avec d'autres tessons du même lot. Recollage avec 14A10, forme une terrine complète.

CeEt-	35	14A08	M1.1.2	Terre cuite commune vernissée	contenant	29	Fragments de jattes ou terrines, plusieurs fragments jointifs, tcc locale. Pâte orangée, glaçure intérieure de plusieurs couleur sur un même contenant, aspect métallique sur certains tessons. Dont 4 x d'un même contenant, inclusions quartz plus ou moins grossières 2x et 2x jointifs, glaçue kaki clair à kaki foncé, certaines portions jaune et rougeâtres près du fond (possiblement plus ancien que 2e moitié 18e siècle); Six fragm d'un même objet, glaçure intérieure jaunâtre et taches rouge orangées à plusieurs endroits, couleur verte claire près du fond. Paroi droite, lèvre arrondie à l'extérieur.; Trois fragm glaçure orangée brunâtre aspect tacheté, lèvre convexe extérieure, concave intérieur; Six fragm glaçurejaunâtre beige à rosâtre d'aspect métallique, dont 2x de fond; 10 fragm glaçure d'aspect vert pâle à orangé pâle, voire jaune beige dont 4x de fond, possiblement 2 objets différents. Pourraient être en recollage avec autres tessons du même lot.
CeEt-	35	14A08	M1.1.2	Terre cuite commune vernissée	contenant	62	Fragments de contenants, probablement des plats creux, jattes, terrine ou pots, en tcc locale. Pâte brune pâle à orangée, glaçure généralement du brun au jaune avec nombreux points verts, certains tessons complètement verts foncés. Dont 7x glaçure brune et taches vertes, dont 2 formats de rebords, extérieur convexe intérieur concave, aussi un fragm de fond et corps; 6x dont 2x jointifs, avec glaçure verte, taches vertes visibles; 8x d'un pot? tasse? (certains jointifs) glaçure jaunâtre intérieure et extérieure, petits points verts, rebord droit, lèvre arrondie avec amorce d'une anse; 2x jointifs d'un plat creux, glaçure peu épaisse, corps globulaire court, rebord plat, droit, mais légèrement évasé et lèvre arrondie; 1 fragment (de fond?) avec gravure indéterminée, ligne droite sur paroi extérieure; 1x fond avec lettre "H" gravée sous le fond; Certains tessons en recollage, mais pas clairement avec contenant déjà assemblés. Certains en recollage possible (1x réel) avec 14A10.
CeEt-	35	14A08	M1.1.2	Terre cuite commune vernissée	contenant	91	Fragments de contenants, tcc locale, pâte rose à orangée, plus ou moins tendre, glaçure tirant sur le jaune (brun-jaune, vert-jaune, incolore rosâtre à jaunâtre), parfois petites taches vertes, mais en moins grande quantité que l'autre entrée du même lot. Plats creux, pots, une dizaine d'objets différents. 11x avec glaçure jaune verdâtre intérieure et extérieure, pot? contenants à corps cylindrique probablement tasse en recollage avec 14A10; 1x fond avec triangle gravé sous le fond, ("D"?); Possible recollage entre eux et avec d'autres tessons du même lot. (dont 2 fragm de rebord, recollage avec jatte ou terrine glaçure jaune 14A10).
CeEt-	35	14A08	M1.1.2	Terre cuite commune vernissée	plat creux	4	Fragments tcc locale, altérée par la chaleur en partie, avec certains tessons norcis sur l'extérieur. Pâte rouge à gris foncé, glaçure intérieure brune foncée d'aspect métallique, décor de sinusöide incisé sur le rebord, recouvert de glaçure. Rebord évasé vers le haut, plat et lèvre plutôt droite. Hauteur max: 6 cm.; diamètre extérieur max: 26 cm.

CeEt-	35	14A08	M1.1.2	Terre cuite commune vernissée	contenant	139	Fragments tcc locale, contenant divers, plats creux, jattes, terrines. Pâte surtout orangée, glaçure dans les tons de brun, parfois brun beige, ou encore brun rougeâtre. Peu varier sur chaque objet. Dont 5x jointifs d'une jatte ou terrine, rebord droit, lèvre convexe extérieure, bourrelet, ou concave intérieur, glaçure multicolore surtout brune, parfois jaunâtre ou rose, recollage possible avec autres objets du même lot; Aussi 2x rebord engobe brune? glaçure aspect brun beige, corps droit, encavure intérieure entre corps et rebord, lèvre convexe intérieure concave ou arrondie vers l'extérieur pour paroi extérieure; Aussi 1x fond et corps non glaçuré mais tache glaçure sur le fond; Aussi 1x anse montrant 2 rainures verticales; 1x fond lettre "S" gravée sous le fond, 1x deux traits parallèles gravés sous le fond.; Aussi 5x jatte ou terrine dont 4x jointifs, glaçure intérieure brune rougeâtre très lustrée, coulures de glaçure près de l'extérieur du rebord. Rebord évasé, intérieur concave, lèvre arrondie sur l'extérieur, corps semble droit évasé ver le haut. Glaçure parfois très mince sur l'intérieur à la jonction rebord/corps. Ouverture: env. 28 cm.; Possibilité de remontage avec autres objets du même lot ou même avec tessons parfois plus jaunâtre.
CeEt-	35	14A08	M1.1.2	Terre cuite commune vernissée	assiette creuse?	2	Fragments, tcc pâte chamois à rose, inclusions de quartz et ocre, glaçure jaune tendre. Fragments de corps courbes. Semblent correspondre à une assiette creuse inventoriée en 14A10, aussi fragm en 14A08 ouest.
CeEt-	35	14A08	M1.1.2.1	Terre cuite commune vernissée du Beauvaisis	contenant	1	Petit fragment, pâte blanc beige, glaçure intérieure jaune tendre.
CeEt-	35	14A08	M1.1.3	Terre cuite commune recouverte ou décorée d'engobe et vernissée	contenant	23	Fragments de jatte ou terrine, tcc locale. plusieurs fragments jointifs entre eux, possibilité de 4 objets différents selon les rebords. Pâte orangée, engobe d'aspect jaune clair visible à plusieurs endroits, glaçure d'aspect brune ou rougeâtre inégale laisse voir l'engobe par endroits, aspect lissé. Un objet avec marli long et peu épais (1x); un objet lèvre épaisse arrondie à l'extérieur, concave à l'intérieur couleurs jaune et rouge plus prononcées (3x minimum); lèvre plus courte, concave à l'intérieur, convexe à l'extérieur (2x); marli évasé, corps droit, extrémité de la lèvre droite, aspect plat, mais dessous légèrement arrondi, (5 rebords, mais ensemble de 4x jointifs; d'autres fragments en recollage dont un avec un fond complètement brun, tacheté brun plus foncé, trace de chauffe sous le fond. couleur rouge varie du rouge-orangé au bourgogne. Recollage possible avec autres tessons du même lot (dans les teintes de brun).
CeEt-	35	14A08	M1.1.3.5	Terre cuite commune avec engobe et vernissée de la Saintonge	contenant	2	Fragments jointifs, paroi avec rebord droit, lèvre à section arrondie. Intérieur largement écaillé, trace de l'engobe et de la glaçure verte en partie sur la lèvre.
CeEt-	35	14A08	M1.2?	Terre cuite fine?	contenant	1	Fragment d'un fond avec pied annulaire, terre cuite fine? porcelaine?, décor bleu au fond. Altéré par la chaleur.

CeEt-	35	14A08	M1.2.1.1	faïence blanche	contenant	15	Fragments, possiblement neuf de faïence française dont un avec extérieur ondulé (jatte?), un avec décor d'une ligne bleue sur le marli (assiette), un avec bande près du rebord peint en bleu et fleur rouge (assiette?) style de Rouen, un fragment très mince décor bleu et ligne rouge sur le rebord(tasse?), un fragment de bol avec pied annulaire, émail assez écaillé; deux fragments jointifs d'un fond avec pied annulaire et paroi courbe (bol), pâte beige jaune et émail blanc, écaillé à l'intérieur, petits trous sur l'extérieur, hollandaise?; Un fragment mince pâte jaune émail bleuté écaillé avec décor peint bleu, anglaise?; trois fragments dont deux jointifs d'un bol, pâte jaunâtre, émail plutôt blanc, décor peint violet sur l'extérieur, anglais ou français?
CeEt-	35	14A08	M1.2.1.3	faïence brune	contenant	3	Fragments dont deux jointifs, rebord droit de contenant, intérieur émail blanc, extérieur émail brun, présence petit bourrelet extérieur sous la lèvre. jarre? pot à conserve? Date: probablement post-1725, fréquent dans inventaires historiques vers 1740, 1760.
CeEt-	35	14A08	M1.2.2	Terre cuite fine vernissée	contenant	2	Fragments, possiblement creamware quoique un peu plus jaune, cream coloured?? aussi altéré en partie par la chaleur. Enduit très lustré, décor moulé indéterminé (points?) sur un tesson, l'autre est un fond avec pied annulaire, fond légèrement cônique.
CeEt-	35	14A08	M1.2.2.01?	Terre cuite fine vernissée agate?	contenant	2	Fragments, pâte deux couleur chamois jaunâtre et rose à rose foncé. Glaçure brune plutôt claire (Buckley devrait avoir glaçure brune foncée, variation sur ces tesson? Agateware?)
CeEt-	35	14A08	M1.2.2.06	Creamware	contenant	167	Fragments, plusieurs décors différents: un fragm rebord, décor peint rouge sur l'intérieur, moulé de perles sur l'extérieur; 5 fragm rebords "New Queen's"; 4 fragm (2 objets) rebord "Royal" (fin 1760'- 1820); 4 fragm. rebord "feather edge" (1767 à 1785-1790); un fragm. shell edge (Vers 1770, mais plus courant vers 1780); 1 fragm décor de bandes moulées; 1 fragm motif diamant; 1 fragm motif moulé de carrés en creux; 12 fragm. avec décor moulé de perles (contenants ouverts- assiette? et fermés-chopes?); deux fragm de bol et deux d'assiettes décor peint bleu motif de chinoiserie (post 1770 jefpat); plusieurs fragments de pieds annulaires, certains d'assiettes, certains de bols ou autres; autres fragments de rebord sans particularités.
CeEt-	35	14A08	M1.2.2.11	Terre cuite fine vernissée rouge	contenant	4	Fragments jointifs d'un rebord, contenant circulaire, lèvre arrondie mais plutôt droite, corps à peine cintré sous la lèvre. Corps mince. Terre cuite fine rouge, glaçure lustrée noire. Pourrait être tcf rouge glaçure noire, produite au 19e siècle?, ne semble pas être tcf Jackfield, car la pâte de cette dernière est habituellement plus violacée, quoique certains objets auraient un corps plutôt rouge (selon Hume, dans Gauvin), datation de la Jackfield: surtout entre 1740-1790. Aussi produits semblables dans un article sur Bingham (lien internet en biblio) date du 18e aussi.
CeEt-	35	14A08	M1.2.3.1	Terre cuite fine avec engobe et vernissée	assiette	4	Fragments dont deux de rebord dentelé. Décor peigné (engobe blanc sur engobe brun, "mille-feuilles") sur la paroi intérieure.

				du Staffordshire			
CeEt-	35	14A08	M1.2.3.1	Terre cuite fine avec engobe et vernissée du Staffordshire	contenant	35	Fragments, dont cinq jointifs d'un fond de pot à posset, deux fragments de fond et paroi de pot à posset, un fragment d'anse, deux fragments jointifs de tasse? décor de bandes et de points, deux fragments de rebord d'objet indéterminé, quatre fragments de corps altérés par la chaleur, un fragment de corps décor d'un point d'engobe brun, onze fragments avec marbrures ou décor peigné. Date: fin 17e à fin 18e, mais plus courant 1730-1780.
CeEt-	35	14A08	M1.2.4.1	Terre cuite fine à pipe blanche	pipe-tuyau	66	Fragments de tuyaux de pipe, sans marque ni décors, dont trois embouts, cinq fragment avec amorce du fourneau dont deux avec talon ou éperon plat.
CeEt-	35	14A08	M1.2.4.1	Terre cuite fine à pipe blanche	pipe-fourneau	2	Deux fragments jointifs, fourneau avec trace de combustion, talon fracturé, marque "TD" en creux dans une cartouche circulaire au dos du fourneau (à la molette) et petite palmettes sous et par-dessus les lettres (apparaissent à Louisbourg dans contextes post 1755 (Savard et Drouin: 134) et jusque début 19e siècle en Ontario (Bradley fig. 19) possiblement fab entre 1748-1770 http://www.cova-inc.org/pipes/visual.php).
CeEt-	35	14A08	M1.2.4.1	Terre cuite fine à pipe blanche	pipe-fourneau	1	Aussi un fourneau, sans trace de combustion, talon fracturé, décor au dos du fourneau d'armoiries, surmontées d'une couronne, encadrées par un lion et une licorne, inscription dans une bande : "... MON DRO(IT?)" semblable à un fourneau vu dans Hume (p.303), datée de la période 1730-1770 sauf que la nôtre n'a pas de feuilles ou plumes sur le devant. (article de Atkinson et Oswald les datent de la période 1740-50 à après 1850). Provenance hollandaise? Différents fabricants possibles.
CeEt-	35	14A08	M1.2.4.1	Terre cuite fine à pipe blanche	pipe-fourneau	2	Un fragment de fourneau et un fourneau complet, ce dernier avec trace de combustion. Talon fracturé. Décor moulé "mulberry bush" ou une variante sur les deux côtés, consiste en points en reliefs disposés en pyramide, un trait vertical en relief sous les points. Ce décor serait un des premier apparu sur les pipes, à la fin du 17e siècle. Par contre ici la disposition des points est différente des modèles anciens et la forme du fourneau est plutôt du 18e siècle. Par exemple: http://www.binghamheritage.org.uk/history_of_bingham/stuart/
CeEt-	35	14A08	M1.2.4.1	Terre cuite fine à pipe blanche	pipe-fourneau	3	Fragments de fourneaux, sans décor. Deux fragments sans trace évidente de combustion, un avec éperon long et plat, un fragment avec trace de combustion, hauteur complète du fourneau, présence d'une portion du tuyau, éperon court et plat.
CeEt-	35	14A08	M1.2.4.1	Terre cuite fine à pipe blanche	pipe-fourneau	1	Fragment de dos de fourneau, trace de combustion à l'intérieur. Marque ou décor moulé en creux (étampé) en partie visible. Deux triangles avec pointes vers le centre (rosette, fleur, cercle?). Pourrait ressembler au motif "starburst" ou "Star Maker" vu sur certaines pipes du 17e siècle (1635-1660) de fabrication nord-américaine (suggestion d'une utilisation des moules post 1660) (Luckenbach et Kiser, 2006). Serait-ce possible de voir ce motif sur d'autres objets, (par exemple poinçons sur fer, lames de

							haches) ou des pipes du 18e aussi?? Aussi, puisque motif très incomplet, c'est possible que ce ne soit pas exactement ce même motif.
CeEt-	35	14A08	M1.2.4.1	Terre cuite fine à pipe blanche	pipe-fourneau	3	Fragments jointifs d'un même fourneau. Hauteur complète du fourneau, présence d'un éperon court et plat, trace de combustion. Décor moulé sur le fourneau: Présence d'un motif végétal sur les lignes de moule, tige, feuilles, fleurs, fruits en grappe visible sur le devant. Motif de harpe sur côté gauche, décor chargé. Côté droit: décor avec fleurs, points et inscription incomplète: "E(?).../ A(?)...". Motifs avec harpe plus courants au 19e siècle. Forme du fourneau plutôt 18e par contre (du moins pas post 1840).
CeEt-	35	14A08	M1.2.4.1	Terre cuite fine à pipe blanche	pipe-tuyau	1	Fragment de tuyau avec amorce du fourneau et talon (ou éperon plat). Lettres "W/M" de chaque côté du talon. De nombreux fabricants utilisent cette marque entre 1698 et 1775, marque courante à Williamsburg pour les années 1750-1765. (Savard et Drouin:136)
CeEt-	35	14A08	M1.2.4.1	Terre cuite fine à pipe blanche	pipe-tuyau	9	Fragments de tuyaux avec décor moulé. Les neuf fragm portent le même décor, minimum 7 pipes différentes si le motif ne se répète pas plusieurs fois sur la longueur de la pipe. Décor moulé composé (probablement de l'avant vers l'arrière) d'une bande faite de deux traits, entre lesquels une série de petits cercles, suivi d'une longueur avec palmettes ou petites coquilles avec stries vaguées, puis trois lignes formant deux bandes où ont voit des lettres "E (I?)/ ???" et "(I?) S/???", puis motif floral, fleur au centre et branches et feuilles qui irradient, ligne de feuilles droites supportées par les lignes encadrantes, puis bande avec petits cercles, puis treillis (points au centre des losanges?) Motif semble le même que dans Savard et Drouin, (fig 46b. Période fin 17e et 18e siècle).
CeEt-	35	14A08	M1.3.1	Grès cérame grossier non glaçuré	contenant	2	Fragments de corps circulaire. Un fragment avec amorce de l'anse, creux de pouce visible sur l'amorce, l'autre fragment avec inscription gravée: lettres ou dessins dans un cercle et lettre "R"? à l'extérieur du cercle. Beauvaisis ou Loire? Bouteille? date: 17e, début 18e.
CeEt-	35	14A08	M1.3.2	Grès cérame grossier glaçuré au sel	contenant	6	Fragments, minimum de deux contenants. Pâte beige ou brune pâle vers paroi intérieure et grise vers la paroi extérieure. Paroi intérieure d'aspect brun rougeâtre, ne semble pas glaçurée. enduit brun sur l'extérieur et glaçure au sel, aspect tavelé. Deux fragm. jointifs d'un col et goulot d'une bouteille, traits sur le col près d'une fracture, bellarmine? Un fragment différent de goulot de bouteille, moins épais. Aussi deux autres fragments avec surface extérieure gris beige plus clairs, enduit beaucoup moins épais, mais pâte identique. Probablement grès Fulham-Lambeth ancien, peut-être rhéna brun?? (même dates: 1671 à milieu ou 3e quart du 18e siècle).
CeEt-	35	14A08	M1.3.2	Grès cérame grossier glaçuré au sel	contenant	4	Fragments jointifs d'un fond de bouteille ou pot avec paroi circulaire droite. Pâte grise, vitrifiée, quelques inclusions de couleur noire. Surface intérieure d'aspect brun rosé, surface extérieure grise, glaçure au sel même sous le dessous, mais très lustrée (feldspathique??). Grès européen probablement, mais pas rhéna... Autre tesson dans 14A99

CeEt-	35	14A08	M1.3.2.5	Grès cérame grossier glaçuré au sel rhénan gris	contenant	2	Fragments dont un de rebord, lèvre arrondie rentrante, un fragment de corps. Décor incis. et rehaussé de bleu de cobalt.
CeEt-	35	14A08	M1.4	Grès Cérame Fin	contenant	1	Fragment, aspect blanc-gris, glaçure lustrée sur l'extérieur (grès avec engobe et glaçuré?).
CeEt-	35	14A08	M1.4.1.2	Grès cérame fin non glaçuré et coloré dans la masse Rosso Antico	théière?	3	Fragments. Un de fond et corps circulaire droit, décor de lignes de chevrons, intérieur glaçuré, pied fraisé. Un fragment de couvercle, décor de traits courbes, intérieur glaçuré. Un fragment d'ouverture de contenant, décor de lignes courbes, fracturé au pourtour mais portion centre de l'objet fini, avec creux. intérieur non glaçuré.
CeEt-	35	14A08	M1.4.2.1	Grès cérame fin glaçuré au sel à corps blanc homogène	assiettes	8	Fragments, dont deux d'assiette ou plat décor "barley", six d'assiette décor "dot, diaper and basket" (post1740 selon Hume, apparaît vers 1755 selon Plourde et Lapointe).
CeEt-	35	14A08	M1.4.2.1	Grès cérame fin glaçuré au sel à corps blanc homogène	contenant	39	Fragments, objets semblent sans décor. Au moins six autres objets dont un fragment de bol? (pot de chambre?) rebord annulaire, trois bols (2, 3 et 4 fragm. jointifs) avec rebord, un fragment de rebord avec petite ouverture (vase? pot? pichet?). Date: production ente 1720-1780, production massive et exportation en Amérique vers 1740-1780.
CeEt-	35	14A08	M1.4.2.1	Grès cérame fin glaçuré au sel à corps blanc homogène	bol	6	Fragments, petit bol, à thé? décor de couleurs émaillées, motif floral (jaune, rouge, bleu, vert, contours noirs), ligne rouge sur l'intérieur du rebord. Hauteur: 4,4 cm. Date: apparaît vers 1740, produit en grande quantité de 1750 à 1760 (Plourde et Lapointe: 27).
CeEt-	35	14A08	M1.6	Porcelaine fine	tasse	3	Fragments, probablement porcelaine chinoise, mais un peu plus blanche et corps épais (si porcelaine euro, surtout 19e siècle). Fragments avec décor peint bleu sous la glaçure, motif végétal. Présence d'une anse incomplète. Semblable 14A10.
CeEt-	35	14A08	M1.6.2	Porcelaine fine orientale	tasse	3	Fragments, décor peint en bleu sous glaçure, rehaussé de rouge et d'or (populaire 18e siècle). Ligne brune "Batavia" sur le fragment de rebord (populaire 18e siècle-- c. 1685-1793). Décor associé (imitation) au décor "Imari" (1700-1760). Fragment de corps; de corps avec rebord, léger angle vertical bande à l'intérieur; fragment de fond avec pied, décor intérieur (fond) et extérieur). Semblable 14A10.
CeEt-	35	14A08	M2.1.1	Verre incolore au plomb	contenant	8	Fragments dont un fond de gobelet, avec pontil au verre non poli, sans décor apparent; un fragment de tige de coupe, unie (coupe en trompette?? en vogue 1750-1760, Jones et Smith, p. 43); un fragment de pied de coupe; un fragment de pied, de calice ou autre objet, courbe, qui semble moulé de petites côtes sur un côté. Aussi quatre fragm, dont deux avec rebord, possiblement des parois d'un gobelet.
CeEt-	35	14A08	M2.2	Verre teinté	vitre	10	Fragments de verre plat, teinté turquoise (Aqua). Deux épaisseurs différentes, probablement verre à vitre.
CeEt-	35	14A08	M2.2	Verre teinté	vitre?	2	Petits fragments teinté vert clair, patine. Verre plat, plus mince que les

							autres fragments de verre du même lot. Probablement verre, mais possibilité de contenant? (pas de correspondance avec autres contenants du lot).	
CeEt-	35	14A08	M2.2	Verre teinté	fiolle?	3	Deux fragments d'ouverture en recollage et un fragment de corps droit. Verre teinté vert. Petite bouteille rectangulaire avec panneau? ou deux contenants différents? Lèvre à rebord large, col cylindrique, épaule assez haute et droite, mais en pente vers le bas. Diamètre intérieur de 3,8 cm. Texture de peau d'orange sur fragment de corps. Ouvertures courantes sur fioles pharmaceutiques au 18e et 19e siècle (Jones et Sullivan, 1985: 84). Idem 14A10.	
CeEt-	35	14A08	M2.2	Verre teinté	fiolle	2	Fragments teinté aqua ou bleu-vert. ne montre pas les bulles habituellement visibles dans le verre bleu-vert français. Un fragment de corps cylindrique, un fragment de fond avec cul enfoncé en cône, pied arrondi, base droite, mais à la limite d'être renflée. 3 cm. de diamètre.	
CeEt-	35	14A08	M2.2.1	Verre teinté bleu-vert	contenant	7	Fragments de bouteille, bleu-vert français, dont un fragment avec épaule et col, contenant très large. Dame-jeanne??	
CeEt-	35	14A08	M2.2.1?	Verre teinté bleu-vert?	bouteille	3	Fragments de corps, plutôt épais, verre montre teinte verte jaunâtre ou bleu-vert très pâle. petites bulles présentes dans le verre. ressemble à bleu-vert français, mais pas aussi aqua que les autres fragments. Patine irisée. vert fougère?? fiolle?	
CeEt-	35	14A08	M2.3.2	Verre coloré transparent	bouteille	3	Fragments de bouteille carrée. Vert foncé. Deux fragments de corps, paroi droite et angle, un fragment avec épaule, col court, circulaire aminci vers le haut, lèvre rapportée, dessus assez plat, lèvre formant une bande légèrement arrondie, plus étroite vers le bas. (Probablement post 1750, Jones et Smith, 1985, fig. 13)	
CeEt-	35	14A08	M2.3.2	Verre coloré transparent	bouteille	128	Fragments colorés vert foncé dont 20 de culs et talons de bouteilles, 6 complets (au moins une dizaine d'objets). Talons arrondis, plusieurs bombés, cul enfoncé en forme de dôme, trace de pontil au verre sous un cul, sinon plutôt pontil au sable. Neuf fragm avec col et goulot, 5 cols sans goulot. Un goulot avec lèvre large et bague collée dessus, surface arrondie, mais probablement bague droite. Deux goulots lèvre un peu plus épaisse que le col, surface arrondie, probablement en pente vers le col ou plat, bague en pente vers le col; deux goulots avec lèvre en pente vers le col ou en V par endroits, bague en V ou évasée vers le haut (période 1761-1801 dans Jones, 1986). Deux goulots, lèvres profilées en V, bagues en pente vers le bas (probablement même période que les précédentes). Deux goulots avec lèvre plus épaisses que le col, lèvre profilée en V ou en pente, bague semble droite (possiblement période 1785-1820?).	
CeEt-	35	14A08	M2.3.2	Verre coloré transparent	bouteille	11	Verre coloré vert foncé, aspect kaki et un peu plus clair que les autres bouteilles. Fragments de corps et épaules. Possiblement une autre bouteille.	
CeEt-	35	14A08	M3.03	Métal cuivreux	boucle	1	Boucle rectangulaire, cadre complet, manque la barre centrale. Moulée. Creux au centre des côtés de métal et portion donnant vers le centre est surélevée. Courbe en largeur. 5,8 cm. largeur, 4,9 cm. hauteur.	209

							Probablement de chaussure.	
CeEt-	35	14A08	M3.03	Métal cuivreux	boucle	1	Boucle rectangulaire, cadre incomplet, barre centrale absente. Courbe sur la largeur, ne semble pas décorée. 6,2 cm. de large, 4,9 cm. de hauteur max. Légèrement plus haute aux angles. Probablement de chaussure.	
CeEt-	35	14A08	M3.03	Métal cuivreux	boucle	1	Incomplète, boucle rectangulaire aux coins arrondis, cadre incomplet, largeur mesurable. Courbée sur le sens de la hauteur? Épaisseur centrale où barre centrale est visible. Largeur: 6,5 cm., possiblement déformée aux extrémités brisées. Ne semble pas décorée. Boucle de chaussure?	
CeEt-	35	14A08	M3.03	Métal cuivreux	boucle	1	Boucle avec cadre complet et barre centrale présente, ardillon absent. Rectangulaire aux coins arrondis. Ne semble pas décorée. hauteur: 5,7 cm.; largeur: 3,9 cm. Boucle de ceinture? sangle?. Ne semble pas être une boucle de chaussure.	210
CeEt-	35	14A08	M3.03	Métal cuivreux	Jeton ou monnaie?	1	Disque plat, relief à peine visible sur les faces. Motif indéterminé, ne semble pas être un buste ou personnage. Pourrait être comparé avec guides sur la monnaie? Probablement un jeton. Diamètre: 2,8 cm.	211
CeEt-	35	14A08	M3.03	Métal cuivreux	Indéterminé	1	Bande au profil avec courbes, semble arrondie à une extrémité, l'autre probablement fracturée. Petit tenon ou autre bande courte (probablement fracturée), près de l'extrémité, perpendiculaire à la bande. L'extrémité forme un angle à partir du niveau du tenon. pourrait être élément de quincaillerie d'architecture (poignée de tiroir, de coffre?), applique? ou ressemble aussi à pièce d'armement quoique (contre-platine, sous-garde) quoique ne ressemble pas tout à fait aux standards et modèles.	
CeEt-	35	14A08	M3.03	Métal cuivreux	bouton?	1	Bouton en alliage cuivreux genre "stud". Composé d'un petit disque circulaire plat retenu par une courte tige à un disque circulaire qui semble bombé. Ne semble pas décoré. 1,3 cm. de diamètre, 1 cm. de haut.	
CeEt-	35	14A08	M3.03	Métal cuivreux	embout	1	Embout, tige brisée semble plate. Embout avec tête circulaire en forme d'ogive séparé d'une bague circulaire par un creux ou resserrement. Environ 1 cm. diamètre. Embout en lien avec quincaillerie décorative? armement? ustensile?	
CeEt-	35	14A08	M3.04	Métal Ferreux	tôle?	1	Fragment très mince, semble avoir paroi légèrement courbe. Contenant? pièce d'architecture?	
CeEt-	35	14A08	M3.04	Métal Ferreux	Indéterminé	1	Objet indéterminé, forme irrégulière allongée avec des creux et portions arrondies, concrétion? différentes petites pièces collées ensemble?	
CeEt-	35	14A08	M3.04	Métal Ferreux	Indéterminé	1	Petite chaîne? pièce ressemblant à concrétion, présence d'une portion plate et semble y avoir deux ou trois petits chaînons fixés dans concrétion, quincaillerie d'architecture? chaîne fixée à surface métallique?	
CeEt-	35	14A08	M3.04	Métal Ferreux	Indéterminé	3	Métal ferreux très fin, courbé. Applique? pièce architecturale?	
CeEt-	35	14A08	M3.04	Métal Ferreux	couteau	1	Soie plate incomplète d'un couteau, plaque d'os ou de bois absentes, rivets visibles. Semble être un couteau pliant à cause d'une extension ferreuse sous la portion du manche. Altéré par corrosion. Extrémité du manche arrondie semble en forme de crosse. Longueur incomplète: 7,8 cm. Hauteur du manche max: 2 cm.	

CeEt-	35	14A08	M3.04 et M5.1.7	Métal ferreux et Os	couteau	1	Couteau pliant. Présence de deux plaque d'os, possiblement incomplètes. Manche complet, lame repliée. Décor sur les plaques dos de lignes horizontales sur l'une et lignes horizontales avec lignes obliques entre les lignes horizontales. Extrémité du manche possiblement en forme de crosse. 13 cm. de long. Beaucoup de concrétions.	212
CeEt-	35	14A08	M3.04.1	fer forgé	fiche? ou charnière	1	Grosse fiche ou charnière, serait incomplète. Aile rectangulaire plate enroulée à une extrémité, formant alors un oeil, à une tige (pivot ou gond). En une seule pièce si fiche. L'extrémité de la tige (ou mamelon) semble décoré (bouton rond ou motif vase). Beaucoup de concrétion. Aile: 7,6 x 7,8 cm., tige: 12,2 cm., fracturée? sous l'aile.	
CeEt-	35	14A08	M3.04.1	fer forgé	bande	5	Fragmentaires, différentes épaisseurs mais pourraient être d'un même objet. Bandes rectangulaires, fracturées aux extrémités, une repliée, présence de concrétion, on ne peut voir si elles sont percées. Ne semblent pas courbées. Quincaillerie?	
CeEt-	35	14A08	M3.04.1	fer forgé	Indéterminé	1	Objet fait de tiges en fer, fixées par concrétions? à angle droit. possible petite boucle rectangulaire dont il manque une portion du cadre. Longueur: (3,4 cm.), largeur: 3,1 cm.	
CeEt-	35	14A08	M3.04.1	fer forgé	clou	12	Petits clous, 11 avec tête. certains semblent complets. Têtes forgées aplaties pour la plupart. Complets: 3,5 à 4,2 cm.	
CeEt-	35	14A08	M3.04.1	fer forgé	clou	19	Clous moyens, dont 14 qui semblent avoir une tête. Semblent incomplets. Possiblement un complet à 6 cm. de long.	
CeEt-	35	14A08	M3.04.1	fer forgé	clou	14	Grands clous, au moins 13 avec tête, plusieurs avec grosse tête plate. Un avec pointe recourbée. Certains semblent complets: 8,5 à 14 cm.	
CeEt-	35	14A08	M3.04.1	fer forgé	tige	1	Tige courte à section carrée, ne semble pas être un clou (plus lourd). Fonction indéterminée, présence de concrétions	
CeEt-	35	14A08	M3.04.5	fonte	bombe	2	Fragments de bombe, beaucoup de concrétion collé dessus, environ 5 cm. d'épaisseur, un peu plus par endroits. Facilement 40 cm. de diamètre? (bombe de 13 po?)	
CeEt-	35	14A08	M4	Minéraux et autres matières inorganiques	Indéterminé	1	Pierre? blanche, friable, nombreux petits trous, forme arrondie irrégulière, roche?, amas de chaux??	
CeEt-	35	14A08	M4.1.1.02	ardoise	tuile	17	Fragments, plusieurs avec petits ou gros trous de clous. Une plus grosse tuile min. 23 x 12 cm, fragmentaire.	
CeEt-	35	14A08	M4.1.1.06	grès	dallage?	1	Pierre plate et mince, une face "polie". semble montrer un angle droit. Grès gris verdâtre. épaisseur 2,5 cm. max.	
CeEt-	35	14A08	M4.1.1.09	silex	ballast	1	Gros fragments tubulaire, silex gris foncé à noir, épaisse gaine calcaireuse blanc grisâtre autour, forme tubulaire irrégulière.	
CeEt-	35	14A08	M4.2.1?	Chaux?	Indéterminé	1	Fragment blanc, très fin, sans inclusion, tranche plus fine que tcf blanche. Présence de quartz ou mortier sur une face. Chaux?	
CeEt-	35	14A08	M5.1.7	Os	retaille de boutons	2	Fragments d'os avec traces circulaires découpées. Un fragment avec 5 boutons découpés de 1,4 cm. de diamètre, un fragment vert, altéré par métal cuivreux, avec 3 boutons découpés de 2,1 cm. de diamètre.	

CeEt-	35	14A08	M5.1.7	Os	bouton	2	Possiblement dos de boutons en os. Le premier: dos concave, face convexe avec bordure mince. présence de dorure sur la bordure. Quatre perforation, incision circulaire au centre joignant les perforations. Coloration verdâtre (due à présence de cuivre à proximité) 2,2 cm. de diamètre. Second: dos légèrement concave, face à peine convexe, bordure plus mince, quatre perforations, 2,3 cm. de diamètre.
CeEt-	35	14A08	M5.1.7 et M3.04	Os et Métal ferreux	couteau	1	Fragment de manche de couteau (couteau à lame fixe), probablement couteau de table. Soie plate en fer entre deux plaques d'os. Présence de deux rivets métalliques. Os bombé, bout du manche arrondi. (selon Tremblay, le type à soie plate entre plaques d'os pourrait être généralement daté du 18e siècle jusqu'au début du 19e siècle). Longueur (7,2 cm.); hauteur max (Extrémité): 2,7 cm.; épaisseur: 2,2 cm.
CeEt-	35	14A08	M6	Matériau indéterminé	Indéterminé	1	Ressemble à une roche, mais plus léger, de couleur grise foncée et rouille, os très altéré?? (ne ressemble pas à de l'os) concrétions de métal ferreux collées dessus. à jeter?
CeEt-	35	14A08-ouest	E1.3.1	Vertébrés	ossements	6	Noircis
CeEt-	35	14A08-ouest	E1.3.1	Vertébrés	ossements	7	Blanchis
CeEt-	35	14A08-ouest	E1.3.1.4	Oiseaux	ossements	1	
CeEt-	35	14A08-ouest	E1.3.1.5	Mammifères	ossements	264	
CeEt-	35	14A08-ouest	M1.1	Terre cuite commune	contenant	1	Fragment de lèvre, profil arrondi, pâte rose-brunâtre, sans glaçure visible, mais probablement t.c.c. vernissée façon locale.
CeEt-	35	14A08-ouest	M1.1.2	Terre cuite commune vernissée	contenant	3	Fragments, t.c.c. vernissées façon locales. Deux fragm jointifs avec pâte orangée, glaçure intérieure incolore aspect jaunâtre et taches brunes; un fragm pâte orangée, glaçure intérieure d'aspect brun pâle à brun foncé selon le relief tournassé à l'intérieur.
CeEt-	35	14A08-ouest	M1.1.2	Terre cuite commune vernissée	contenant	3	Fragments, t.c.c. vernissée probablement façon locale, deux fragm. pâte rose orangée, glaçure d'aspect jaune foncé; un fragment pâte beige, glaçure jaune tendre, rebord plat et droit (plat à aile? couvercle?)
CeEt-	35	14A08-ouest	M1.2.1.1	faïence blanche	contenant	1	Fragment, pâte jaunâtre, émail bleuté en partie écaillé, présence d'un décor peint bleu et traits violacés, probablement faïence anglaise.
CeEt-	35	14A08-ouest	M1.2.2.06	Creamware	assiette	1	Fragment de rebord, décor moulé "New Queen" ou "Queen" (idem dans 14A08).
CeEt-	35	14A08-ouest	M1.2.3.1	Terre cuite fine avec engobe et vernissée du Staffordshire	contenant	1	Fragment de fond, tasse?
CeEt-	35	14A08-ouest	M1.2.4.1	Terre cuite fine à pipe blanche	pipe-tuyau	3	Fragments.
CeEt-	35	14A08-	M1.6.2	Porcelaine fine	contenant	1	Petit fragment, décor peint bleu sous glaçure sur une face.

		ouest		orientale				
CeEt-	35	14A08-ouest	M2.1.1	Verre incolore au plomb	gobelet?	1	Fragment avec rebord, semble paroi droite cylindrique. Gobelet?	
CeEt-	35	14A08-ouest	M2.3.2	Verre coloré transparent	contenant	3	Fragments, un assez épais (bouteille), un plus mince (épaule d'une bouteille?), un éclat.	
CeEt-	35	14A08-ouest	M3.04.1	fer forgé	clou?	2	Fragments de tiges rectangulaires, probablement clous.	
CeEt-	35	14A08-ouest	M4.1.1	Roche	Indéterminé	1	Fragment, matériel finement gréseux, de couleur brun clair à rosé, comportant deux surfaces droites montrant de larges creux (2x sur une face, 1x sur une autre face). Une autre face légèrement concave et très douce. Pierre à aiguiser? élément architectural??	
CeEt-	35	14A08-ouest	M4.2.1?	Chaux?	Indéterminé	1	Fragment crayeux, couleur blanc-beige, ne semble pas avoir d'inclusions. Chaux? pourrait ressembler à un corps de faïence, mais surfaces très inégales.	
CeEt-	35	14A09	E1.3.1.5	Mammifères	ossements	5	Fragments, dont un os long de petit mammifère.	
CeEt-	35	14A09	M1.2.1.1	faïence blanche	Indéterminé	1	Fragment, pâte chamois à rosée, émail blanc légèrement bleuté, fragment plat, une face brisée. Française.	
CeEt-	35	14A10	E1.1	Mollusque	coquille	11	Fragments de coquillages	
CeEt-	35	14A10	E1.3.1	Vertébrés	ossements	3	Noircis	
CeEt-	35	14A10	E1.3.1	Vertébrés	ossements	15	Blanchis	
CeEt-	35	14A10	E1.3.1.1	Poissons	ossements	5		
CeEt-	35	14A10	E1.3.1.4	Oiseaux	ossements	51		
CeEt-	35	14A10	E1.3.1.5	Mammifères	ossements	1761		
CeEt-	35	14A10	E3.1	Sols	échantillon	1	Échantillon de sédiments, no. 4 (ouest). 5-08-2016	
CeEt-	35	14A10	M1?	Céramique	Indéterminé	1	Fragment mince, probablement céramique, tcf? ou tcc? aspect blanc, tache de mortier collé, chaux collé dessus? ou céramique fortement altérée par la chaleur?.	
CeEt-	35	14A10	M1.1	Terre cuite commune	contenant	21	Fragments de contenants effeuillés, surtout fragments de paroi extérieure, ne montrent pas de trace de vernis, mais les objets étaient probablement vernissés à l'origine. Dont trois fragm. avec fond et paroi du corps.	
CeEt-	35	14A10	M1.1	Terre cuite commune	contenant	3	Fragments de contenants creux (bols, jattes?) altérés par la chaleur, probablement tcc locale. complètement noirci. Dont deux fragm. avec fond et portion de corps, un fragment de rebord, intérieur concave, extérieur arrondi, convexe	
CeEt-	35	14A10	M1.1.1	Terre cuite commune non vernissée	carreau	2	Fragments, un avec pâte orangée, 13 x 3,5 cm. max, surface lissée, légèrement concave (ressemble à brique, mais beaucoup plus large). L'autre avec pâte rouge-orangée plus foncée, 14,5 x 3 cm.	
CeEt-	35	14A10	M1.1.1	Terre cuite commune non vernissée	brique	30	Incomplètes ou fragmentaires, dix avec pâte rouge foncée très dense, certaines avec trace de chaleur (gris foncé en surface et même intérieur),	

							présence de mortier sur les faces, assez lourdes. Une complète (manque un fragm) 19 x 9,3 x 3,5 cm.; huit avec pâte rouge-orangée plutôt foncée, pâte dense avec quelques bulles d'air, une face légèrement convexe, présence de mortier sur quelques unes, 9-10 cm. de large x 3-4 cm. d'épaisseur; dix pâte rouge foncé assez dense, présence de mortier, 9,5 - 10,5 cm. x 3-3,5 cm.; trois fragments pâte orangée, présence ocreuses, quartz et bulles d'air, 9-10,5 x environ 3,5 cm.
CeEt-	35	14A10	M1.1.1	Terre cuite commune non vernissée	brique ou carreau	13	Fragments de briques ou carreaux, pâte orangée ou rose très foncé, dont 4 fragments à pâte deux couleur, marbrée chamois. Trace de mortier sur trois fragments, surface lissée, probablement de carreaux pour cinq fragments.
CeEt-	35	14A10	M1.1.2	Terre cuite commune vernissée	tuyau	1	Fragment, probablement tcc locale, pâte rouge, paroi épaisse, glaçure intérieure irrégulière, aspect brun-rouge foncé. Objet semble cylindrique, tuyau, conduite en tcc. Diamètre semble plus grand que 40 cm.
CeEt-	35	14A10	M1.1.2	Terre cuite commune vernissée	plat creux	11	Fragment d'un plat creux, tcc locale, pâte orangée, glaçure intérieure semble incolore, nombreux points et taches vertes parfois diffuses. Corps courbe, lèvre droite longue, angle peu prononcé d'avec le corps, lèvre plate, extrémité arrondie. Dont 6 fragments de fond en recollage entre eux et avec plat creux de 14A08, 4 fragm de paroi et bord en recollage entre eu, recollage possible avec même objet 14A10 et autres tessons ailleurs dans le lot.
CeEt-	35	14A10	M1.1.2	Terre cuite commune vernissée	jatte ou terrine	2	Fragments jointifs, jatte ou terrine tcc locale, pâte orangée claire, glaçure intérieure incolore par endroits, mais nombreuses taches verte et taches diffuses jaune et vert foncé (parfois coulures). Corps évasé légèrement courbe, lèvre au profil rectangulaire, surface légèrement concave, dessous un peu arrondi. Hauteur complète, 10 cm. hauteur; diamètre irrégulier, un peu ovale, au moins 27 cm. Recollage avec un fragment de fond de 14A08. Recollage possible avec autres fragments de 14A10 (dont rebords).
CeEt-	35	14A10	M1.1.2	Terre cuite commune vernissée	plat creux	11	Fragments tcc locale, pâte orangée, glaçure d'aspect brun, présence de taches vertes. Corps court au profil courbe, lèvre droite, courte, extérieur convexe, bourrelet à l'extrémité vers l'intérieur. Sept fragm jointifs, 4 fragments du même objet. Trace de chaleur sur l'extérieur d'un tesson, ligne gravée sous le fond (lettre incomplète?). Hauteur complète, environ 5,5 cm., Diamètre d'environ 21 cm.
CeEt-	35	14A10	M1.1.2	Terre cuite commune vernissée	contenant	102	Fragments de contenants divers, tcc locale, pâte plutôt orangée, glaçure intérieure (incolore, jaunâtre ou brunâtre) avec taches vertes. Plusieurs objets, dont terrine (3x recollage et 1x même objet), lèvre repliée aspect rectangulaire du profil, paroi continue avec le corps; Contenant (3x fond en recollage), corps avec pied étroit et fort élargissement, paroi concave à la base, glaçure d'aspect jaune avec taches vertes, lèvre convexe à l'extérieure et concave à l'intérieur; Fond de contenant (5x recollage) taches vertes très foncées et coulures; 5 fragm d'un même objet (bol?), certains en recollage, glaçure beige avec taches vertes, gravures sur paroi extérieure (lignes verticales, dont un "4" à l'envers?). Aussi 16 fragm

							glaçure d'aspect brun mat, avec taches vertes. Autres fragments parois jointifs entre eux. Recollages possible entre eux et avec autres objets de 14A10 et 14A08.
CeEt-	35	14A10	M1.1.2	Terre cuite commune vernissée	contenant	18	Fragments, tcc locale, pâte orangée à brun pâle, présence d'inclusions de quartz ou d'ocre sur certains, glaçure verte (vert tendre à vert pomme, parfois piqueté de vert plus foncé), quelques fragments jointifs entre eux. Présence de minimum 2 terrines (2 becs verseurs).
CeEt-	35	14A10	M1.1.2	Terre cuite commune vernissée	assiette creuse	12	Plat creux reconstituable, tcc locale. Pâte orangée, glaçure intérieure aspect beige jaunâtre, taches brunâtre (oxydes) diffuses et irrégulières. Corps court et profil arrondi, lèvre droite, quasi à l'horizontale, extrémité courbe et bourrelet vers l'intérieur. Hauteur complète: 4,5 à 5 cm.; diamètre: 21 cm. 12x jointifs. pourrait ressembler à production Ampleman??
CeEt-	35	14A10	M1.1.2	Terre cuite commune vernissée	contenant	4	Fragments, tcc locale, pâte orangée, glaçure intérieure beige à brune, marbrure ou taches brunes foncées (oxydes). ressemblent à autres fragments de 14A10 et 14A08, mais ne semblent pas recoller. (Ampleman ?)
CeEt-	35	14A10	M1.1.2	Terre cuite commune vernissée	assiette creuse	11	Reconstituable, hauteur complète. Tcc locale, pâte orangée, glaçure incolore d'aspect brun orangé, taches brunes plus foncées par endroit, fond brun foncé. Traits gravés sous le fond (lettre indéterminée ou X?). Corps circulaire court, lèvre droite, plate au profil rectangulaire, bourrelet vers l'intérieur sur l'extrémité. Environ 5,5 cm. de haut, diamètre max environ 21 cm. 6x jointifs
CeEt-	35	14A10	M1.1.2	Terre cuite commune vernissée	terrine	11	Terrine reconstituable, tcc locale. Pâte orangée, grise parfois, glaçure intérieure parfois craquelée, jaune rose et vert pâle au fini métallique. Corps droit évasé, rebord convexe à l'extérieur, mais aussi triangulaire, intérieur droit, ourlet à l'extrémité vers l'intérieur. Présence d'un bec verseur. 11x jointifs, en recollage avec l'autre moitié de terrine dans 14A08. Hauteur: 11,5 cm., diamètre extérieur max. irrégulier, environ 25 cm. Recollage possible avec d'autres fragment des mêmes lots.
CeEt-	35	14A10	M1.1.2	Terre cuite commune vernissée	jatte ou terrine	10	Reconstituable, hauteur complète. Tcc locale, pâte orangée, grise par endroits, friable (effeuillée par endroits), glaçure intérieure multicolore, aspect jaune à rosé, légèrement plus brunâtre près du rebord. Corps droit évasé vers le haut, lèvre extérieure arrondie, bourrelet vers l'intérieur à l'extrémité. Env. 12 cm. de haut, env. 26 cm. de diam. 10x jointifs, recollage possible avec autres tessons de 14A10 et 14A08.
CeEt-	35	14A10	M1.1.2	Terre cuite commune vernissée	contenant	48	Fragments de différents contenants, surtout jattes ou terrine, pâte orangée, glaçure multicolore, d'aspect jaunâtre à rose, parfois vert tendre et tacheté. Surface peut être craquelée. Recollage possible avec 14A08 et autres fragments de ce lot. Dont terrine, (9x jointifs, fragment de clou collé sur rebord) glaçure jaune tachetée rose craquelée; jatte ou terrine (3x) glaçure kaki, brune par endroits, altérée par la chaleur (recollage avec 14A08)

CeEt-	35	14A10	M1.1.2	Terre cuite commune vernissée	bol	7	Reconstituable, tcc locale, pâte rose orangée, surface extérieure pourrait être noircie par endroits, glaçure intérieure jaune légèrement verdâtre par endroits. petites taches brunes de la pâte visible au travers de la glaçure. Lettre D ou P gravée sous le fond. Corps plutôt droit, lèvre au profil carré, rebord en angle avec le corps, intérieur du rebord concave. Hauteur: environ 10 cm., diamètre extérieur environ 25 cm. 7x jointifs. Possible recollage avec autres fragment du même lot.
CeEt-	35	14A10	M1.1.2	Terre cuite commune vernissée	contenant	17	Fragments d'un bol? pot? assiette creuse? pâte brune orangée, glaçure jaune intérieure, jaune tirant sur le vert à l'extérieur. Certains tessons avec légère marbrure grise. Certains fragments jointifs entre eux. Quelques fragments en recollage avec 14A08.
CeEt-	35	14A10	M1.1.2	Terre cuite commune vernissée	jatte ou terrine	9	Fragments d'une jatte ou terrine reconstituable. Pâte rose-orangée, intérieur glaçuré jaune, petites taches brune visibles au travers de la glaçure, corps droit, évasé vers le haut, lèvre au profil carré, intérieur concave. Hauteur: environ 10 cm., Diamètre: environ 26 cm.; 9x jointifs, jointifs avec 2x 14A08.
CeEt-	35	14A10	M1.1.2	Terre cuite commune vernissée	contenant	186	Fragments de divers contenants, pâte orangée, glaçure dans différents tons de jaune, beige et verdâtre. Différents rebords, certains au profil carré avec intérieur concaves d'autres convexes avec petit bourrelets à l'extrémité vers l'intérieur, quelques fragments avec rebord à angle, plat (plats à aile?). Dont trois groupes de fragments jointifs, glaçure d'aspect irrégulier, mouchetures verdâtres, quelques tons de brun-rouge, fond probablement recouverts de glaçure épaisse brun-beige. Trace de combustion sur certains fragments. Aussi 9 fragm dont anse, glaçure vert-jaune, recollage possible avec 14 A08, tasse? pot?. Certains fragments en recollage avec 14A08.
CeEt-	35	14A10	M1.1.2	Terre cuite commune vernissée	assiette creuse	11	Reconstituable, tcc européenne? pourrait ressembler à de la vernissée verte (certains objets glaçurés jaune, ou Beauvaisis?? pâte chamois, quelques inclusions quartz ou ocre, glaçure jaune tendre à l'intérieur, surface extérieure brune pâle non glaçurée. Hauteur complète. Dessous plat, pied légèrement cintré, corps arrondi, rebord horizontal, lèvre au profil rectangulaire, léger bourrelet vers l'intérieur à l'extrémité, extrémité légèrement arrondi. 6x jointifs, autres tessons de rebord sont associés au même objet. Pourrait-il y avoir d'autres tessons associés à cet objet dans le lot des tcc? (14A08, 14A08-ouest, 14A99), Hauteur: 5 cm. ; Diamètre: environ 17 cm.
CeEt-	35	14A10	M1.1.2	Terre cuite commune vernissée	contenant	20	Fragments de contenants, tasses? chopes? pâte chamois, glaçure sur les deux faces, aspect jaune à vert tendre. Certains tessons altérés par la chaleur (lors de la cuisson?) et glaçure craquelée dans les tons de gris vert, rosé à l'extérieur, jaune et vert à l'intérieur. Le bas de l'extérieur de l'objet n'était probablement pas glaçuré. Présence de trois fragments d'anses. Quelques groupes de tessons jointifs entre eux. Max 7 cm. de diamètre, corps cylindrique droit. Même objet?

CeEt-	35	14A10	M1.1.2	Terre cuite commune vernissée	contenant	40	Fragments de divers contenants, tcc locale, pâte orangée, glaçure dans les tons de brun foncé à rouge. Certains proviennent de contenant qui peuvent montrer une différence de couleur. Onze fragments de rebord avec lèvre convexe sur l'intérieur et concave ou droite à l'intérieur, petit bourrelet intérieur à l'extrémité. Aussi deux fragments avec lèvre extérieure concave, intérieur concave avec replat.
CeEt-	35	14A10	M1.1.2	Terre cuite commune vernissée	contenant	98	Fragments de divers contenants, tcc locale, pâte orangée, glaçure dans divers tons de brun. Possible recollage avec des fragments montrant une autre teinte de glaçure, on voit sur certaines pièces reconstituées que la glaçure qui s'accumule au fond a souvent une teinte plus brune. Dont un fragment de pot? bouteille? tasse? glaçure intérieure et en partie sur l'extérieur, corps épais, corps cylindrique, diamètre d'environ 7 cm.; Différents rebord de jatte ou terrine, mais aussi des rebords plat ressemblant aux assiettes creuses ou petit plats à aile; Aussi deux fonds complets de jatte ou terrine dont un noirci sur l'extérieur.
CeEt-	35	14A10	M1.1.2.4	Terre cuite commune vernissée de Vallauris	pot?	7	Fragments, pâte granuleuse principalement rose, glaçure intérieure jaune aspect piqueté, extérieur noirci. Dont trois fragments de fond et paroi jointifs, corps évasé pourrait être globulaire, présence de l'amorce d'une anse près du fond. Deux fragments jointifs semblent peu glaçurés sur l'intérieur, un peu sur l'extérieur.
CeEt-	35	14A10	M1.1.2.5	Terre cuite commune vernissée verte de la France	contenant	4	Fragments, pâte chamois rosâtre, parfois aspect blanc, inclusion ocre, glaçure verte foncée. Un fragment de fond, un fragment de fond et paroi droite (jatte ou terrine), un fragment courbe glaçuré sur les deux faces (pot? pichet?...), un petit fragment indéterminé.
CeEt-	35	14A10	M1.1.3	Terre cuite commune recouverte ou décorée d'engobe et vernissée	pot?	23	Pot? fragmentaire? tcc locale? Pâte orangée, glaçure extérieure verte jusque sous l'épaule, engobe blanc sous glaçure, intérieur glaçuré, incolore, aspect jaunâtre vers le haut et surface rude au toucher (glaçure mince). Fond semble fraisé, pied bombé, corps circulaire droit évasé vers le haut. Haut du corps globulaire, rainure à la hauteur de l'épaule. Col cylindrique cintré, évasé vers le bas, lèvre arrondie, bombée vers l'extérieur. Anse à section ronde, assez courte (6 cm. de haut). 11x en recollage portion du haut, 7x en recollage portion du bas.
CeEt-	35	14A10	M1.1.3	Terre cuite commune recouverte ou décorée d'engobe et vernissée	jatte ou terrine	25	Fragments de jatte ou terrine, tcc locale, semble y avoir un engobe clair, glaçure brun rougeâtre donne un aspect marbré par endroits. Certains tessons avec glaçure plus épaisse brune beige, aspect marbré aussi visible par endroits. Minimum de 4 objets différents. Certains fragments jointifs entre eux, recollage possible avec d'autres fragments du même lot (qui ne montreraient pas de marbrures) et avec 14A08.
CeEt-	35	14A10	M1.1.3	Terre cuite commune recouverte ou décorée d'engobe et vernissée	terrine	32	Jatte reconstituable. Tcc locale, présence d'un engobe clair sur une portion de l'objet. Glaçure irrégulière, rougeâtre par endroit, laissant voir l'engobe et donnant un aspect marbré, glaçure plus épaisse d'aspect brun beige, petites taches d'ocre d'aspect brun foncé visibles au travers de la glaçure. Corps droit, évasé vers le haut. lèvre droite en angle avec le corps, profil

							rectangulaire du rebord, extrémité légèrement courbe avec bourrelet intérieur à l'extrémité. Hauteur: environ 16 cm. Diamètre max extérieur: environ 36 cm. 32x jointifs. Recollage possible avec 14A10 et 14A08, tesson marbrés ou encore tesson brun beige.
CeEt-	35	14A10	M1.1.3.2	Terre cuite commune avec engobe et vernissée d'Angleterre du nord-est	bol	1	Fragment avec fond, pied annulaire, corps courbe. Pâte rouge dense, glaçure extérieure brune foncée, engobe sur l'intérieur et glaçure d'aspect jaunâtre.
CeEt-	35	14A10	M1.2.1.1	faïence blanche	contenant	5	Fragments, deux avec décor peint bleu, probablement français, un pourrait être anglais?
CeEt-	35	14A10	M1.2.1.1	faïence blanche	contenant	2	Fragments jointifs, pâte chamois, légèrement jaunâtre, émail bleuté, décor peint bleu et noir ou violet très foncé. Possiblement anglais?
CeEt-	35	14A10	M1.2.2.06	Creamware	contenant	287	Fragments, plusieurs objets. Certains fragments un peu pâle. Dont 6 fragments de fond (d'assiette?) avec nombreuse marques de couteaux. Dont 11 fragments de rebords de soucoupe sans décor (min. 3 objets). Différents rebord d'assiettes ou plats: "Royal" (3x dont un très jaune, vieux creamware) (fin 1760'-1820), "Feather-edge" (2x vieux creamware, 4x en recollage, 2x) (1767 à 1785-1790), motif de diamants (2x), "New Queen" (12x) (1767 à 1785-1790). Motif de perles (12x rebord vertical dont 3x jointifs 14cm de diam.; 2x rebord de théière?, avec anse, rebord concave; 8x soucoupes min. 3 objets), 4 fragm d'anse, profil rectangulaire, carène près des côtés, 1 fragm d'amorce d'anse, 2 becs de théières dont 1 complet, décor moulé motif végétal, 5 fragments peints décor bleu (début vers 1770, idem 14A08), 5x pot ou grande chope (11cm. diamètre, minimum 2 objets); plusieurs fragm. de fond d'assiettes ou de bols. Deux fragments montrent un petit piquetage dans la glaçur (grès fin??) mais couleur crème, dont un avec décor peint rouge et noir, ajout de dorure?
CeEt-	35	14A10	M1.2.2.06?	Creamware?	pot ou bol?	4	Deux fragm de pot ou bol corps très mince, vieux creamware? cream-coloured? Deux fragm bol? décor de côtes moulées sur l'intérieur, possiblement motif de perles, trainées vertes (cream coloured??).
CeEt-	35	14A10	M1.2.2.07	Pearlware	contenant	1	Petit fragment, décor bleu au décalque
CeEt-	35	14A10	M1.2.2.11	Terre cuite fine vernissée rouge	contenant	6	Fragments, pâte rouge fine, glaçure noire, corps fin, dont deux rebords jointifs, deux fragments de corps jointifs, idem 14A8, même forme de rebord. (voir commentaires dans 14A8).
CeEt-	35	14A10	M1.2.3.1	Terre cuite fine avec engobe et vernissée du Staffordshire	assiette	6	Fragments, dont deux de rebord moleté. Trois fragm de fond avec extérieur noirci, décor mille-feuilles sur tous les tesson sauf un décoré de lignes parallèles en partie peignées.
CeEt-	35	14A10	M1.2.3.1	Terre cuite fine avec engobe et vernissée du Staffordshire	contenant	58	Fragments, probablement des pots à possets, mais certains fragments de corps semblent plus droits. Dont 5 fragment d'anse ou amorces d'anses, quelques fragments de rebords de pots, 6 fragments altérés par la chaleur, deux fragments de tasse?, engobe plus beige, paroi très fine et décor de

							points d'engobe brun près du rebord. Une douzaine de fragments de fonds dont un pot (3x) et une tasse? ou petit pot? (2x). Certains fragm pourraient recoller avec le pot 14A10 ou encore avec 14A08.
CeEt-	35	14A10	M1.2.3.1	Terre cuite fine avec engobe et vernissée du Staffordshire	pot	18	Fragments jointifs d'un pot à posset, hauteur complète, une anse présente. Décor légèrement peigné (peu de traits) sur un côté. Hauteur: 8,5 cm. Diamètre max (corps) environ 12 cm. Possible recollage avec autres tessons du même lot et avec 14A08.
CeEt-	35	14A10	M1.2.4.1	Terre cuite fine à pipe blanche	pipe-fourneau	9	Fragments de fourneaux de pipe, sans décor ni marque au moins deux fourneaux altérés par la chaleur, au minimum 3 fourneaux, probablement plus.
CeEt-	35	14A10	M1.2.4.1	Terre cuite fine à pipe blanche	pipe-fourneau	1	Fourneau avec éperon, intérieur noirci, fracturé au niveau de la jonction avec le tuyau. Décor moulé sur les deux faces de petits points disposés en triangle et ligne verticale dessous. Idem dans 14A08, motif de "mûrier".
CeEt-	35	14A10	M1.2.4.1	Terre cuite fine à pipe blanche	pipe-tuyau	58	Fragments de tuyaux de pipes, dont un embout, un fragment avec talon, sans marque (deux creux sous le talon), trois autres fragments près de la jonction avec un fourneau, dont un avec éperon ou talon.
CeEt-	35	14A10	M1.2.4.1	Terre cuite fine à pipe blanche	pipe-tuyau	10	Fragments avec décor moulé, certains fragment sont près de la jonction avec le fourneau (minimum de 4 tuyaux différents), moulé avec motif de coquilles avec lignes en creux, deux bandes avec lettres indéterminé, une section avec motif végétal, bande avec cercles, section avec motif quadrillé de losanges avec point au centre. Idem dans 14A8. Recollages possibles).
CeEt-	35	14A10	M1.3.1	Grès cérame grossier non glaçuré	contenant	1	Fragment de grès, non glaçuré, gris. Français (Beauvaisis ou Vallée de la Loire?).
CeEt-	35	14A10	M1.3.2	Grès cérame grossier glaçuré au sel	contenant	2	Fragments contenant, probablement Fulham ou Lambeth ancien, présence de tavelures brune et glaçure au sel sur l'extérieur, intérieur rougeâtre, semblable à 14A10.
CeEt-	35	14A10	M1.3.2	Grès cérame grossier glaçuré au sel	contenant	4	Fragments jointifs d'un contenant fermé, bouteille? avec épaule courte (cruche?), corps vitrifié, aspect beige, glaçure intérieure incolore, extérieure avec légères tavelures peu épaisses. Fulham ou Lambeth ancien??
CeEt-	35	14A10	M1.3.2	Grès cérame grossier glaçuré au sel	contenant	5	Fragments jointifs d'un fond de contenant fermé, bouteille, cruche? corps peu vitrifié, aspect beige rosâtre au centre, glaçure au sel intérieure et extérieure, tache brune par endroits. Diam` du fond: 8,9 cm., corps évasé vers le haut (panse globulaire?), possiblement Lambeth ou Fulham ancien?
CeEt-	35	14A10	M1.3.2	Grès cérame grossier glaçuré au sel	contenant	1	Fragment de corps, épaule?, pâte beige vitrifiée, face intérieur d'aspect rose, extérieur glaçuré au sel, présence de fines tavelures brunes, Fulham ou Lambeth ancien?, grès rhénan brun? trace d'un décor en creux.
CeEt-	35	14A10	M1.3.2.3	Grès cérame grossier glaçuré au sel de Nottingham	contenant	1	Fragment. (Date: 18e siècle)
CeEt-	35	14A10	M1.3.2.5	Grès cérame grossier glaçuré au sel rhénan gris	contenant	1	Fragment de corps, décor gravé et rehaussé de bleu de cobalt, motif floral.

CeEt-	35	14A10	M1.4.1.2	Grès cérame fin non glaçuré et coloré dans la masse Rosso Antico	théière	2	Fragments, motifs de chevrons, un tesson avec glaçure sur l'intérieur, l'autre tesson avec glaçure intérieure et extérieure (Rare).
CeEt-	35	14A10	M1.4.2.1	Grès cérame fin glaçuré au sel à corps blanc homogène	contenant	6	Fragments, décor peint sur glaçure, motif floral bleu, jaune et rouge, rehaussé de noir. Quatre fragments d'assiette ou soucoupe? dont trois jointifs, décor à l'intérieur de l'objet. Un fragment avec décor peint sur l'extérieur, bol?, en lien avec 14A08?
CeEt-	35	14A10	M1.4.2.1	Grès cérame fin glaçuré au sel à corps blanc homogène	assiette	4	Fragments jointifs d'une assiette, motif "barley" sur le marli, pied en continu avec bouge, dessous en retrait. Idem 14A08.
CeEt-	35	14A10	M1.4.2.1	Grès cérame fin glaçuré au sel à corps blanc homogène	bol	36	Fragments de bol, sans décor. Huit fragm jointifs d'un bol, diam. ouverture: 14 cm. hauteur: 6,2 cm.; Trois fragments jointifs d'un petit bol (à thé?) (ressemble à 14 A08), ouverture de 9 cm., hauteur de 4,5 cm.; 6 autres fragments avec pied (minimum 4 objets), plusieurs fragments de rebord et paroi de bols. Assemblage possible avec 14A08.
CeEt-	35	14A10	M1.6.2	Porcelaine fine orientale	bol	1	Fragment, décor bleu sous glaçure, rehaussé de rouge et dorure, rebord café au lait, imitation "Imari", en recollage avec tesson 14A08. Bol ou tasse (sans anse?) à thé.
CeEt-	35	14A10	M1.6.2	Porcelaine fine orientale	contenant	2	Fragments porcelaine, décor bleu sous glaçure, ressemble au matériel dans 14A08, mais ne semble pas en recollage. Bol, tasse?
CeEt-	35	14A10	M1.6.2	Porcelaine fine orientale	contenant	3	Fragments jointifs de corps de bol ou tasse, près du fond, décor peint bleu sous glaçure, motif d'un paysage (pierres, fleurs ou arbres).
CeEt-	35	14A10	M1.6.2	Porcelaine fine orientale	bol	6	Fragments, au moins 5 jointifs d'un bol ou tasse à thé, décor peint sur couverte aux couleurs corail, rouge noir (et blanc? ou chair). Pied annulaire plutôt haut. Motif avec personnages dont un portant un panier avec poisson, un les mains jointes habillé de rouge. Style Rouge-de-fer?? (c.1710-1739, selon Madsen et White, 2011:113), mais normalement, treillis dominant dans ce style. Possiblement autre chose.
CeEt-	35	14A10	M2.1.1	Verre incolore au plomb	coupe-verre à vin	4	Fragments dont un de pied et portion de la tige, forme cônica simple; aussi trois fragments probable de coupe (courbe sur deux sens).
CeEt-	35	14A10	M2.1.1	Verre incolore au plomb	gobelet	13	Fragments dont 6 fonds différents, cinq avec pontil au verre non poli (l'autre incomplet). Ne portent pas de décor sauf un. Diamètres fonds: 1x 7 cm. ; 4,4 cm, 2x 4 cm, 1x environ 5 cm. Un fond de 4 cm. de diam. soufflé au moule-ébauche à motif? losanges visibles dans le bas du gobelet et relief dessous (date: 16e à aujourd'hui, apparaît en Amérique vers 1765-1774, Jones et Sullivan, 1985: 34-35). Aussi 7 fragments de corps, dont deux rebords, probablement gobelets.
CeEt-	35	14A10	M2.1.1	Verre incolore au plomb	fiolle	2	Fragments très mince d'un objet au corps cylindrique, fort probablement une fiolle.
CeEt-	35	14A10	M2.1.1	Verre incolore au plomb	gobelet?	1	Fragment avec fond complet, objet circulaire cylindrique, fond en creux

				plomb			avec pontil au verre possiblement poli. Corps fracturé au niveau d'un évasement. Fond de 4,5 cm. de diam. type de gobelet?	
CeEt-	35	14A10	M2.1.1	Verre incolore au plomb	contenant?	2	Fragments jointifs qui semblent provenir d'un fond de contenant, pontil au verre non poli, surface droite, moulée de côtes rayonnantes, semble se courber à une extrémité. Fond de bocal? carafe? Environ 12 cm. de diamètre.	
CeEt-	35	14A10	M2.2	Verre teinté	vitre	12	Fragments de verre plat, teintés aqua. 3 épaisseurs différentes, certains fragm avec légère patine.	
CeEt-	35	14A10	M2.2	Verre teinté	fiolle	9	Fragments de minimum 3 objets différents, teinté vert clair. Trois fragments d'ouverture à rebord large: un petit fragment avec col court; une ouverture reconstituable, diam. intérieur 2,5 cm.; une ouverture en recollage avec deux autres tessons de corps et épaule, petite fiolle, diam. intérieur de 1,3, fiolle cylindrique d'environ 2,5 cm. de diamètre, col droit, épaule tombante; deux fragments de fiolle ou petite bouteille rectangulaire et avec panneau (?). Ouvertures courantes sur fioles pharmaceutiques au 18e et 19e siècle (Jones et Sullivan, 1985: 84). Idem 14A8.	
CeEt-	35	14A10	M2.2.1	Verre teinté bleu-vert	bouteille	3	Fragments dont un rebord de bouteille à ouverture circulaire large. Bleu-vert français.	
CeEt-	35	14A10	M2.3.2	Verre coloré transparent	bouteille	432	Fragments, de couleur verte, bouteilles à vin, dont minimum 12 culs, talons renflés, enfoncement en forme de dôme et pontil au sable (un seul semble enfoncé en forme de cône); 16 ouvertures avec goulot, dont 5 avec lèvre à rebord plat, bague profilée en V, un avec lèvre profilée en V, bague évasée vers le bas (date générale du 18e siècle, voir Jones 1986: 53, groupe 1, date environ 1730- environ 1770), 5 semblent avoir lèvre évasée vers le bas et bague aplatie (Jones, 1986:59, groupe 2 date 1761-1801)	
CeEt-	35	14A10	M2.3.2	Verre coloré transparent	bouteille	16	Fragments de bouteille carrée, de couleur vert	
CeEt-	35	14A10	M2.3.2	Verre coloré transparent	bouteille	10	Fragments de bouteille à vin, de couleur verte, fragment plus mince, moins patinés que les autres bouteilles à vin.	
CeEt-	35	14A10	M2.3.2	Verre coloré transparent	bouteille	7	Fragments, verre de couleur verte, patine épaisse et foncée, forme irrégulière, semble être bouteille à vin, présence d'un creux, bouteille globulaire? un fragment avec pontil au verre, un goulot avec col et ouverture, lèvre droite, plate, bague en boudin. Bouteille française?, bouteille à vin anglaise plus ancienne? (corps globulaire retrouvé sur bouteilles à vin anglaises début 18e siècle, Jones et Sullivan, 1985:88).	
CeEt-	35	14A10	M3.03	Métal cuivreux	boucle	1	Fragment de boucle (de chaussure?), formée d'une bande plate, forme rectangulaire aux coins arrondis, un trou visible pour retenir la tige centrale, boucle légèrement courbée. Sans décor visible. 4,8 cm. de hauteur, approx. 6 cm. de largeur.	
CeEt-	35	14A10	M3.03	Métal cuivreux	boucle	1	Petit cadre de boucle complet, légèrement courbé, fait d'une bande plate, de forme rectangulaire aux coins arrondis, épaississement de cadre en arrondi sur les côtés. Présence des trous pour la tige centrale. Pourrait être	213

							boucle de genouillère ou chapeau pcq plus petit d'environ la moitié de d'autres boucles de chaussures. 4,4 x 3,5 cm.	
CeEt-	35	14A10	M3.03	Métal cuivreux	boucle	1	Fragment de cadre de boucle, probablement rectangulaire, coin arrondi, bande plate décorée en relief d'un motif de gros points séparés par un motif de chaînons dessiné par petits points. présence du trou pour tige centrale, forme courbée, probablement boucle de chaussure, approx 6 cm de large.	
CeEt-	35	14A10	M3.03	Métal cuivreux	boucle	1	Fragment de boucle probablement ovale, semble être décorée, la bande se sépare vis-a-vis le centre pour créer un motif à l'intérieur du cadre. Hauteur de 5 cm.	
CeEt-	35	14A10	M3.03	Métal cuivreux	boucle	3	Fragments de pointes constituant la portion pivotante des boucles. Deux pièces avec trois pointes, une avec concrétion, semble faite d'une tige (pivot?) reliée à une autre tige par une petite bande, puis présence de deux pointes distancées ??	
CeEt-	35	14A10	M3.03	Métal cuivreux	boucle	1	Petite boucle rectangulaire, coins arrondis, présence de la tige centrale et probablement un petit cadre associé. Petites boules semblent collées sur le petit cadre intérieur, mais vis-à-vis le cadre principal. Fragment de clou (?) collé sur l'objet. Boucle de sangle? 2,4 x 4,3 cm., pivot central de 4,3 cm.	214
CeEt-	35	14A10	M3.03	Métal cuivreux	épingle	1	Complète, tête enroulée. 3 cm. de long.	
CeEt-	35	14A10	M3.03	Métal cuivreux	bouton?	1	Disque en métal cuivreux, le devant plat, le dos plat mais contour concave, présence de ce qui semble être les restes de l'attache en métal cuivreux. 2,7 cm. de diamètre.	
CeEt-	35	14A10	M3.03 et M5.1.7	Métal cuivreux et Os	bouton	2	Un même bouton en deux fragments. Reconstituable. Composé d'un disque plat perforé au centre pour le dos, devant fait en métal cuivreux, était bombé, mais maintenant écrasé. 1,7 cm. de diamètre. Dans Hume, correspond au type 4 (p. 91), forme commune de la période 1726-1776.	
CeEt-	35	14A10	M3.04	Métal Ferreux	bande	3	Fragments, bandes plates, rectangulaires, fracturées aux extrémités. Probablement fer forgé. Une de 4 cm. de largeur, légère courbe: cerceau de baril?, deux autres à 3 cm. de largeur.	
CeEt-	35	14A10	M3.04	Métal Ferreux	outil?	1	Outil? possiblement incomplet, fer forgé? Longue tige de section rectangulaire, beaucoup de concrétions aux extrémités, une extrémité semble plus épaisse (pourrait se terminer par une tête??), l'autre est plate et large. Ciseau?, lime? 17 cm. de long, largeur max. à l'extrémité de 2,5 cm.	
CeEt-	35	14A10	M3.04	Métal Ferreux	clou	1	Clou forgé ou découpé?, tige rectangulaire, tête rectangulaire bien que un peu plus large. 4,8 cm. de long.	
CeEt-	35	14A10	M3.04	Métal Ferreux	gond?	3	Petits gonds ou petits clous, tiges dont une portion est repliée à 90 degrés, ne semblent pas voir de tête. max 3 cm. de long.	
CeEt-	35	14A10	M3.04	Métal Ferreux	Indéterminé	1	clou? tige de fer, semble y avoir autre tige perpendiculaire au centre, concrétion?	
CeEt-	35	14A10	M3.04	Métal Ferreux	tôle	1	Petit fragment de feuille de fer, tôle, légère courbe.	
CeEt-	35	14A10	M3.04.1	fer forgé	patte	1	Patte à tête repliée, complète? 9 cm. de long, tête plate quasi triangulaire, max. 4,2 x 3,8 cm.	

CeEt-	35	14A10	M3.04.1	fer forgé	clou	13	Plusieurs semblent complets, moyens, beaucoup de concrétions, au moins 8 avec tête, 11 à 7 cm. de long.
CeEt-	35	14A10	M3.04.1	fer forgé	clou	16	Clous, beaucoup de concrétions, très probablement forgés, au moins 5 avec tête, deux avec pointe recourbée, autour de 5 cm. de long.
CeEt-	35	14A10	M3.04.1	fer forgé	clou	31	Petits clous, fort probablement forgés, au moins 17 avec tête, 2,5 à 4 cm. de long.
CeEt-	35	14A10	M3.04.1	fer forgé	anneau?	2	Petites tiges incomplètes, courbées (régulièrement), pas de tête, clou? ou fragments d'anneau?
CeEt-	35	14A10	M3.04.5	fonte	bombe	1	Fragment de bombe, paroi de 5 cm. d'épaisseur. Facilement 40 cm. de diamètre? (Bombe de 13 po?)
CeEt-	35	14A10	M3.06	Métal Plombifère	balle	1	Balle de plomb, 1,8 cm. de diamètre. Probablement pour un fusil anglais (Brassard 2011: 25).
CeEt-	35	14A10	M4.1.1.02	ardoise	tuile	28	Fragments, plusieurs avec trous de clous.
CeEt-	35	14A10	M4.1.1.03	calcaire	bille	1	Petite bille complète, 1,5 cm. diamètre.
CeEt-	35	14A10	M4.1.1.09	silex	pierre à fusil	6	Dont une pierre à fusil incomplète, blanche, altérée par le feu, probablement française taillée sur lame. Aussi deux pierres à fusil taillées sur éclat, couleur grise très foncée (anglaise?) 3 cm. de large, hauteur de 0,5 et 0,8 cm. Une pierre taillée sur éclat, silex brun (partiellement opaque, section altérée par le feu??), française? 3,6 cm. de large, 1 cm. de haut, utilisée? Aussi deux pierres à fusil en silex blond, une utilisée?, taillée sur lame, française, 2,8 x 0,5 cm et 3,6 x 0,6 cm.
CeEt-	35	14A10	M4.2	Matières Premières Traitées	Indéterminé	1	Fragment, chaux?, beige jaunâtre, sans inclusions, mortier collé dessus, céramique??
CeEt-	35	14A10	M5.1.7	Os	retailles	21	Fragments de retailles de boutons en os, deux grosseurs de boutons visibles, 1,4 cm. et 2,1 cm. de diamètre. Sur un fragment, une marque faite, mais bouton brisé avant d'avoir été complètement détaché. Un autre fragment avec bouton marqué, mais non détaché.
CeEt-	35	14A10	M5.1.7 et M5.2.1	Os et bois	bouton	1	Bouton incomplet, présence du dos de bouton en os, avec quatre perforations. Collé sur une face il y a un disque de bois, aussi avec quatre perforations. Légère présence de métal cuivreux sur l'autre face. 2,2 cm. de diamètre.
CeEt-	35	14A11	E1.3.1.5	Mammifères	ossements	5	Gros mammifères.
CeEt-	35	14A11	M1.1.3.5	Terre cuite commune avec engobe et vernissée de la Saintonge	contenant	1	Fragment, pâte blanchâtre, légèrement rosée, inclusion ocre, glaçure d'aspect jaune, éclaboussures vertes foncées. Idem dans 14A13.
CeEt-	35	14A11	M3.04.1	fer forgé	clou?	1	incomplet, rectangulaire, avec tête forgée. légère courbe, pourrait s'élargir près de l'extrémité fracturé, mais aussi concrétion. Ressemble à un gros clou, mais pourrait être pièce de quincaillerie d'architecture, tige, loquet?...
CeEt-	35	14A12	E1.3.1.4	Oiseaux	ossements	1	Ossement.

CeEt-	35	14A12	E1.3.1.5	Mammifères	ossements	25	Ossements.	
CeEt-	35	14A12	M1.1	Terre cuite commune	brique	1	Très petit fragment pâte orangée. (À élaguer?)	
CeEt-	35	14A12	M1.1	Terre cuite commune	contenant	1	Fragment, pâte brun rosé clair, un peu dégraissant de quartz, inclusions ocre très fine??, pas de glaçure extérieur, intérieur probablement écaillé. Probablement européen?.	
CeEt-	35	14A12	M1.1.2	Terre cuite commune vernissée	contenant	1	Fragment, pâte orangée, glaçure d'aspect brun clair. Locale.	
CeEt-	35	14A12	M1.1.2	Terre cuite commune vernissée	contenant	1	Fragment, pâte brunâtre, glaçure intérieure d'aspect jaune moutarde. Locale?	
CeEt-	35	14A12	M1.1.2.5	Terre cuite commune vernissée verte de la France	Indéterminé	1	Petit fragment écaillé, pâte blanche, glaçure verte foncée.	
CeEt-	35	14A12	M1.1.2.5	Terre cuite commune vernissée verte de la France	contenant	2	Fragments dont un écaillé très petit. Pâte chamois, beige-brunâtre très clair, inclusions ocre par endroits. Glaçure vert vif sur l'extérieur, vert kaki sur l'intérieur. Pot, pichet?	
CeEt-	35	14A12	M1.2.1.1	faïence blanche	contenant	1	Fragment, pâte chamois, émail blanc très écaillé, probablement un rebord. Probablement faïence française.	
CeEt-	35	14A12	M1.2.2.06	Creamware	contenant	3	Fragments dont un de rebord fin, bol?, un courbe avec pied annulaire (soucoupe? bol?). Un fragment de marli d'assiette avec rebord "Queen" (début en 1766, perd de sa popularité vers 1785 ou 1790).	
CeEt-	35	14A12	M1.2.3.1	Terre cuite fine avec engobe et vernissée du Staffordshire	pot?	1	Fragment, courbe quasi à 90 degré, probablement rebord de pot à posset ou autre contenant. Pas assiette. Pas de décor visible sur ce fragment.	
CeEt-	35	14A12	M2.2	Verre teinté	vitre	1	Fragment de verre plat, teinté aqua patiné blanc ou givré.	
CeEt-	35	14A12	M3.04.1	fer forgé	clou	3	Dont un clou carré avec tête, manque pointe, un clou carré possiblement avec tête, pointe recourbée, un clou rectangulaire, inégal, tête manquante. Encore beaucoup de concrétion.	
CeEt-	35	14A12	M3.04.1	fer forgé	bande	1	Bande mince rectangulaire, fracturée au moins à une extrémité, présence de concrétion et altération (trace de chaleur?). 1 à 1,3 cm. de large.	
CeEt-	35	14A12	M4.1.1.02	ardoise	tuile	3	Fragments, dont un très petit. Un fragment épais avec gros trou de clou, traits gravés à 90 degrés. Un autre fragment de grande dimension avec deux petits trous de clou.	
CeEt-	35	14A12	M4.3.3	Mortier	crépi	1	Fragment, mortier avec grande quantité de quartz, une face plate crayeuse.	
CeEt-	35	14A12-tranchée	E1.3.1.5	Mammifères	ossements	6	Ossements, mammifères.	
CeEt-	35	14A12-tranchée	M1.1.1	Terre cuite commune non vernissée	brique	1	Incomplète, pâte rouge foncée, inclusions ocreuses de la même couleur que la pâte, présence vésicules d'air. Taches de mortier sur les côtés et une face. 10 cm. de large, 3,3 c.m d'épaisseur.	
CeEt-	35	14A12-tranchée	M1.1.2	Terre cuite commune vernissée	contenant	1	Fragment de fond, pâte brun clair, glaçure intérieure d'aspect jaune. Probablement locale. Idem dans 14A13.	

CeEt-	35	14A12-tranchée	M1.2.1.1	faïence blanche	Indéterminé	1	Fragment corps chamois rosé, émail blanc sur les deux faces, probablement français.
CeEt-	35	14A12-tranchée	M1.2.4.1	Terre cuite fine à pipe blanche	pipe-tuyau	1	Fragment de tuyau semble y avoir trace de chaleur sur l'extérieur.
CeEt-	35	14A12-tranchée	M2.2	Verre teinté	Indéterminé	1	Fragment semble teinté vert, présence de patine, vert fougère? Fragment courbé.
CeEt-	35	14A12-tranchée	M2.3.2	Verre coloré transparent	bouteille	1	Fragment coloré vert. Bouteille circulaire avec talon légèrement renflé. Cul enfoncé.
CeEt-	35	14A13	E1.1	Mollusque	coquille	7	Fragments de coquillages
CeEt-	35	14A13	E1.3.1	Vertébrés	ossements	24	Blanchis
CeEt-	35	14A13	E1.3.1.1	Poissons	ossements	7	
CeEt-	35	14A13	E1.3.1.4	Oiseaux	ossements	29	
CeEt-	35	14A13	E1.3.1.5	Mammifères	ossements	182	
CeEt-	35	14A13	E3.1	Sols	échantillon	1	Échantillon de sédiments pour lavage d'artefacts. no. 2. 6-08-2016
CeEt-	35	14A13	M1.1	Terre cuite commune	contenant	6	Fragments, pas de glaçure visible, pâte rose-orangée, probablement plus d'un objet.
CeEt-	35	14A13	M1.1.1	Terre cuite commune non vernissée	brique	3	Fragments, trois objets différents. Un fragment pâte rose chamois, une surface lissée d'aspect rougeâtre; un fragment pâte noire à rouge foncée assez dense, 3,7 cmé d'épaisseur; un fragm pâte rouge avec vacuoles et inclusions quartz, 4 cm. d'épaisseur.
CeEt-	35	14A13	M1.1.1	Terre cuite commune non vernissée	carreau	2	Fragments, pâte rosée avec vacuoles, surface lissée d'aspect blanc à jaunâtre. 2 cmé d'épaisseur.
CeEt-	35	14A13	M1.1.1	Terre cuite commune non vernissée	brique?	13	Fragments et nodules, pâte rouge, orangée et brunâtre. Ressemble plus à des briques, mais certaines plus denses pourraient être contenant très altérés. À élaguer?
CeEt-	35	14A13	M1.1.2	Terre cuite commune vernissée	bol	1	Fragment extérieur avec rebord incomplet, pâte blanchâtre avec inclusions ocre, surface non vernissée de couleur beige-orangé, semble y avoir trace d'une glaçure jaune très claire, peut-être engobe. Tcc française, pâte ressemble à vernissée verte, ocre trop gros pour être beauvaisis, pourrait être vieille Saintonge??
CeEt-	35	14A13	M1.1.2	Terre cuite commune vernissée	marmite?	2	Fragments, pâte avec inclusions de quartz, chamois-rose, glaçure d'aspect jaunâtre. Tcc vernissée de Cox, XVIIe et XVIIIe siècle.
CeEt-	35	14A13	M1.1.2	Terre cuite commune vernissée	contenant	4	Fragments, possiblement vernissée à l'origine, pâte avec quartz, parfois nodules blancs ou ocre, couleur chamois-rose à rougeâtre. Possiblement Cox (?).
CeEt-	35	14A13	M1.1.2	Terre cuite commune vernissée	contenant	2	Fragments, pâte brun chamois, glaçure brune foncée quasi métallique. Locale?
CeEt-	35	14A13	M1.1.2	Terre cuite commune vernissée	contenant	1	Fragment, corps avec peu d'inclusions, glaçure intérieure jaunâtre tachetée vert foncé, extérieur noirci. Probablement locale (ressemble à la Saintonge du même lot, mais pâte différente, quoique serait altérée par la chaleur).

CeEt-	35	14A13	M1.1.2	Terre cuite commune vernissée	contenant	7	Fragments, pâte brune chamois à rouge-orangée, glaçure verte foncée à verte kaki lorsque présente. Dont un fragment de rebord avec amorce bec verseur. Très probablement locale.
CeEt-	35	14A13	M1.1.2	Terre cuite commune vernissée	contenant	1	Fragment, pot?, corps rosé, quelques inclusions ocre, glaçure intérieure d'aspect jaune, verdâtre par endroits. Français.
CeEt-	35	14A13	M1.1.2	Terre cuite commune vernissée	contenant	3	Fragments, pâte rougeâtre, glaçure verte. Dont un fragment de rebord (?) glaçure vert kaki jaunâtre, un fragment de rebord vert kaki foncé, un fragment glaçure vert tendre sur une face, incolore sur l'autre (Saintonge?). Trois objets différents. Fragments tcc locale ou français?
CeEt-	35	14A13	M1.1.2	Terre cuite commune vernissée	contenant	12	Fragments, pâte rouge à brunâtre, glaçure d'aspect caramel, jaunâtre (idem 14A12-tranchée) ou brun clair. Dont un rebord de bol lèvre large arrondie sur l'extérieur. Au moins trois objets différents. Locale?? ou possiblement français.
CeEt-	35	14A13	M1.1.2.2	Terre cuite commune vernissée de l'Italie du nord	contenant	3	Fragments dont deux jointifs de rebord mince et plat.
CeEt-	35	14A13	M1.1.2.4	Terre cuite commune vernissée de Vallauris	contenant	1	Fragment, glaçure intérieure d'aspect jaune brun et piquetée.
CeEt-	35	14A13	M1.1.2.5	Terre cuite commune vernissée verte de la France	contenant	27	Fragments, pâte blanche et glaçure verte. Certains fragments avec glaçure absente, écaillée; trois fragments avec glaçure sur les deux faces: contenant fermé, cruche, bouteille...?; un fragment d'anse de marmite, un fragment de rebord de terrine avec bec verseur, un fragment de plat creux ou terrine avec rebord arrondi (replat intérieur), un fragment avec rebord pincé (rainure extérieure) de petit à moyen diamètre, pot, pichet?
CeEt-	35	14A13	M1.1.2.5	Terre cuite commune vernissée verte de la France	terrine	18	Fragments, pâte rosée, glaçure verte foncée sur l'intérieur de l'objet. Dont un fragment de fond et rebord, trois fragments de rebord, un avec amorce du bec verseur, rebord presque carré. Un fragment de rebord plus étroit, mais pourrait être un seul objet quand même (?).
CeEt-	35	14A13	M1.1.2.5?	Terre cuite commune vernissée verte de la France?	contenant	9	Fragments, corps rose plutôt foncé, présence inclusions ocre, glaçure verte foncée, altérée (chaleur?) et taches blanches sur glaçure, quelques tessons jointifs. Pot, bol?? probablement vernissée verte de France, mais altérée.
CeEt-	35	14A13	M1.1.3	Terre cuite commune recouverte ou décorée d'engobe et vernissée	contenant	1	Fragment d'anse ou de goulot, pâte rouge assez dense, engobe blanc, glaçure incolore d'aspect jaune très pâle, écaillée, tache brune claire sur paroi intérieure. Aspect moins rouge et dense de la pâte et moins jaune de la glaçure que Angleterre du nord-est, variante plus ancienne? Pâte plus dense et rouge que les exemplaires de Vallée de l'Huveaune présent au tessonier, variante? Probablement XVIIIe siècle.
CeEt-	35	14A13	M1.1.3.5	Terre cuite commune avec engobe et vernissée de la	contenant	1	Fragment au dessous plat (fond), pâte rosée, engobe blanc, aspect jaune beige très clair, décor d'un trait d'engobe orangé. Pas courant.

				Saintonge			
CeEt-	35	14A13	M1.1.3.5	Terre cuite commune avec engobe et vernissée de la Saintonge	contenant	6	Fragments bol ou plat creux, pâte rosée, engobe blanc aspect jaune sous la glaçure, décor de tache ou éclaboussures vertes foncées. Dont un fragment de rebord lèvre au profil arrondi. Idem dans 14A11.
CeEt-	35	14A13	M1.1.3.5	Terre cuite commune avec engobe et vernissée de la Saintonge	contenant	23	Fragments, pâte rose, engobe blanc et glaçure verte (pomme). Dont deux fragments jointifs d'un plateau circulaire ou assiette à marli très large et rebord droit, extérieur légèrement arrondi; 4 fragments d'un même objet dont trois jointifs, glaçure vert tendre très clair, pot?; un fragment avec surface glaçurée écaillée de couleur verte, jaune pâle et brune; un, peut-être deux fragments de contenant fermé avec glaçure verte sur l'extérieur; un fragment de rebord de pot ou bol? glaçure qui déborde de l'engobe, rebord replié sur l'extérieur et profil arrondi.
CeEt-	35	14A13	M1.2.1.1	faïence blanche	contenant	80	Fragments de faïence française. Divers objets, pâte de couleur variée. Dont un fragment de rebord de tasse? gobelet? paroi droite et fragments d'émail jointifs au décor monochrome bleu de lambrequin, chatironné d'une ligne fine noire; au moins quatre fragments de marli d'assiette avec décor monochrome bleu d'un ligne sinusoïde et tourbillon? encadré de deux traits parallèles; quatre fragments de marli ou rebord d'assiette avec trait large bleu style de Rouen; huit fragments d'un ou d'objets au décor monochrome bleu motif floral ou lambrequin au contour bleu foncé large; un fragment pâte claire, émail écaillé, décor bleu probablement style de Moustier; fragment d'un pied de vase? pot, cruche? décor bleu près du pied. Plusieurs fragments sans décor
CeEt-	35	14A13	M1.2.1.1	faïence blanche	contenant	8	Fragments, pâte chamois très pâle à jaunâtre, émail très écaillé. Un fragment d'anse circulaire en coupe. Probablement faïence française, mais possibilité de faïence hollandaise ou britannique (quoique ne serait pas typique).
CeEt-	35	14A13	M1.2.1.3	faïence brune	contenant	2	Fragments dont un de rebord. XVIIIe, probablement post 1720.
CeEt-	35	14A13	M1.2.2.06	Creamware	contenant	2	Fragments dont un de bouge avec marli. Intrusion?
CeEt-	35	14A13	M1.2.2.09	Terre cuite fine vernissée blanche vitrifiée	Indéterminé	1	Fragment, sans décor. Intrusion?
CeEt-	35	14A13	M1.2.3.1	Terre cuite fine avec engobe et vernissée du Staffordshire	tasse ou pot	19	Fragments, quatre fragments de rebord replié vers l'extérieur, quasi 90 degré et décor de points d'engobe brun; sept fragments de corps courbe globulaire avec décor de marbrures d'engobe brun sur l'extérieur. Pot à posset ou tasse? Un autre fragment plus clair sans engobe avec décor de point brun sur l'extérieur sous le rebord courbe. tasse?
CeEt-	35	14A13	M1.2.4.1	Terre cuite fine à pipe blanche	pipe-tuyau	6	Fragments dont un embout. Pas de marque visible, un fragment avec décor à la molette;
CeEt-	35	14A13	M1.2.4.1	Terre cuite fine à pipe-	pipe-	2	Fragments, un très petit sans trace de combustion, un plus gros avec

				pipe blanche	fourneau		intérieur noirci.	
CeEt-	35	14A13	M1.3.2.5	Grès cérame grossier glaçuré au sel rhénan gris	contenant	2	Fragments dont un de rebord rentrant. Décor incisé géométrique? et floral rehaussé de bleu. jarre? diamètre semble assez grand. Datation: XVIIIe siècle -3e quart XVIIIe siècle.	
CeEt-	35	14A13	M1.4.2.1	Grès cérame fin glaçuré au sel à corps blanc homogène	contenant	6	Fragments. Trois plutôt plat dont un avec rainure moulée, assiette?, un petit fragment courbe, deux fragments jointifs d'un contenant fermé au corps globulaire, pichet, pot, théière??, corps mince sans décor visible, pied recourbé vers l'extérieur. Datation: production massive de 1720 à 1780.	
CeEt-	35	14A13	M1.6.2	Porcelaine fine orientale	Indéterminé	1	Petit fragment, pâte vitrifiée, décor de fines lignes bleues sur une face.	
CeEt-	35	14A13	M2.1.1	Verre incolore au plomb	Indéterminé	2	Fragment d'un objet au corps courbe, probablement cylindrique.	
CeEt-	35	14A13	M2.1.3	Verre incolore sans plomb	contenant	8	Fragments dont deux de corps, deux de rebord (gobelet, coupe?) d'objets différents, un rebord évasé et courbé légèrement vers l'extérieur (bouteille, carafe?). Aussi trois fragments avec décor de gravure à l'aspect dépoli, motif de lignes droites, volutes, sinusoïdes et hachures croisées.	
CeEt-	35	14A13	M2.1.3	Verre incolore sans plomb	vitre?	1	Fragment de verre plat incolore, peu de patine mais semble taché. Vitre?	
CeEt-	35	14A13	M2.2	Verre teinté	vitre	81	Fragments de verre plat, teinté vert, peut-être 2-3 plus aqua, aspect clair, mais présence d'une patine foncé sur plusieurs. Au moins deux épaisseurs différentes (à moins que ce ne soit causé par la patine partie sur certains??), 8 fragments vraiment très minces, moins de 1 mm. sinon fragments autour de 1 mm. Un fragment avec rebord de vitre.	
CeEt-	35	14A13	M2.2	Verre teinté	flacon?	9	Fragments de verre surtout plat, teinté vert foncé, présence de patine, certaine courbure parfois présentes, verre plus épais que le verre à vitre du même lot, pourrait être flacon carré.	
CeEt-	35	14A13	M2.2	Verre teinté	vitre	2	Fragment de verre plat, couleur aqua, sans patine (intrusion?).	
CeEt-	35	14A13	M2.2	Verre teinté	bouteille?	1	Petit fragment légèrement courbe et très mince, vert fougère??	
CeEt-	35	14A13	M2.2	Verre teinté	coupe-verre à vin?	1	Petit fragment plat avec rebord courbe. Semble être un fragment de pied de coupe teinte très claire semble bleutée, fougère??	
CeEt-	35	14A13	M2.2	Verre teinté	Indéterminé		Fragments de verre plat légère teinte aqua, bleu-vert français?, vitre?	
CeEt-	35	14A13	M2.2	Verre teinté	Indéterminé	2	Fragment vitre? teinté vert clair, fougère?? Un fragment avec rebord arrondi, un fragment semble moulé, trait vertical en léger relief.	
CeEt-	35	14A13	M2.2.1	Verre teinté bleu-vert	flacon	2	Fragments dont un de corps avec épaule, teinté bleu-vert clair, un fragment bleu-vert plus épais et tirant sur le vert. Contenant à pans droits.	
CeEt-	35	14A13	M2.2.1	Verre teinté bleu-vert	bouteille	73	Fragments de corps, la plupart circulaires, différentes teintes et épaisseurs.	
CeEt-	35	14A13	M2.2.1	Verre teinté bleu-vert	bouteille	6	Fragment de goulot, lèvres droite polie au feu, ouverture large. Flacons circulaires ou carrés.	
CeEt-	35	14A13	M2.3.1	Verre coloré opaque	Indéterminé	1	Petit fragment éclaté, opaque blanc, ou patine blanche?.	
CeEt-	35	14A13	M2.3.2	Verre coloré	bouteille	17	Fragments, plus d'un objet verre vert foncé, bouteilles circulaires. Surtout	

				transparent			fragments de corps, épaule ou col. Aussi un fragment de base avec talon arrondi, et cul enfoncé (cône arrondi?), possible trace de pontil. Aussi un goulot, lèvre droite polie au feu (?), bague façonnée en V, col semble cylindrique. Probablement XVIIIe siècle.	
CeEt-	35	14A13	M3.03	Métal cuivreux	épingle	1	Incomplète, épingle avec tête sphérique, ne semble pas enroulée (?). Encore un peu de concrétion autour de la tête.	
CeEt-	35	14A13	M3.03	Métal cuivreux	douille?	3	Incomplète, tube cylindrique et deux petits fragments de paroi, fond du tube plat, paroi écrasée et éclatée.	
CeEt-	35	14A13	M3.03	Métal cuivreux	bouton	1	Bouton complet, bombé, devant et dos convexe, oeillet semble moulé avec le dos (soudée?), formé d'une bande rectangulaire courbée. Ne semble pas décoré. Diamètre: 2 cm.	
CeEt-	35	14A13	M3.04	Métal Ferreux	Indéterminé	1	Tige de section plutôt carrée, montre une légère courbe, tenon arrondi à une extrémité. serait brisée à l'autre extrémité, concrétions ne permettant pas de voir si présence de section perpendiculaires, poignée de meuble? quincaillerie décorative?	
CeEt-	35	14A13	M3.04.1	fer forgé	clou	6	Petits clous, probablement forgés, semblent tous avoir une tête, mais beaucoup de concrétion collées dessus. Un clou semble complet à 4 cm. de long, un autre au minimum 4,8 cm.	
CeEt-	35	14A13	M3.04.1	fer forgé	clou	10	Moyens clous, probablement forgés, beaucoup de concrétions collées. Pourraient tous avoir une tête, trois semblent complets, à 7,4 cm. de long.	
CeEt-	35	14A13	M3.04.1	fer forgé	Indéterminé	1	Tige carrée ou rectangulaire, gros clou? penture? 13 cm. de long.	
CeEt-	35	14A13	M3.04.1	fer forgé	Indéterminé	1	Tige semble de section carrée, courbe longue et prononcée, grand clou? poignée? longueur totale: 14 cm.	
CeEt-	35	14A13	M3.04.1	fer forgé	charnière?	1	Charnière? beaucoup de concrétion autour, une portion semble proéminente et arrondie, l'autre portion plate, de forme triangulaire. 8 cm. de long, 4,7 cm. de large max, "oeil" de 2,5 cm. de diamètre max.	
CeEt-	35	14A13	M4.1.1.02	ardoise	tuile	11	Fragments, plusieurs avec trous de clous plus ou moins gros. Une tuile avec quelques inclusions de fer.	
CeEt-	35	14A13	M4.1.1.09	silex	ballast	4	Petits nodules et éclats avec patine.	
CeEt-	35	14A13	M4.1.1.09	silex	Indéterminé	1	Fragment semble taillé, mais patine fine recouvre les enlèvements. Silex rouge. (N.B. pierre à fusil en silex rouge et jaune cataloguée lors des fouilles de 2014 sur le site. Est présent en Amérique du Sud, mais aussi présent dans certaines régions françaises.)	
CeEt-	35	14A13	M5.1.7	Os	Indéterminé	2	Fragments jointifs, languette complète, rectangulaire, surface polie, côtés droits, dessous poli, mais encore traces de l'intérieur de l'os, deux courts traits gravés parallèles à une extrémité de l'objet. Ressemble à applique, mais pas de trous, serait complet. Pièce de jeux?? Objet semblable mais plus long dans 14A10.	215
CeEt-	35	14A13	M6	Matériau indéterminé	Indéterminé	9	Fragments de terre cuite altérée par la chaleur ou minéral altéré?	
CeEt-	35	14A13est	E3.1	Sols	échantillon	1	Échantillon no. 1. 6-08-2016	

CeEt-	35	14A13ouest	E3.1	Sols	échantillon	1	Échantillon de sédiments, S-003. 7-08-2016	
CeEt-	35	14A14	E1.3.1.4	Oiseaux	ossements	1		
CeEt-	35	14A14	E1.3.1.5	Mammifères	ossements	12	Fragments.	
CeEt-	35	14A14	M1.1.1	Terre cuite commune non vernissée	brique	11	Incomplètes. Pâte rouge orangée foncée. Cinq briques surfaces planes dont une lissée 10,3 x 3,5 à 4 cm. (longueur incomplète de 13 cm.). Trois briques avec une surface convexe, pâte rouge orangée semblent un peu plus foncées que les autres. 10 x max 4-5 cm. longueur incomplète.	
CeEt-	35	14A14	M1.1.2.5	Terre cuite commune vernissée verte de la France	contenant	3	Fragments dont un avec rebord et amorce d'une anse. Profil de l'anse: dessous convexe, dessus avec deux bosses convexes aux extrémité et centre concave.	
CeEt-	35	14A14	M1.1.3.5	Terre cuite commune avec engobe et vernissée de la Saintonge	contenant	2	Fragments, dont un de lèvre au profil lenticulaire.	
CeEt-	35	14A14	M1.2.2.11	Terre cuite fine vernissée rouge	contenant	1	Fragment, corps mince rouge, une face éclatée, une face vernissée noire. (idem dans 14A08).	
CeEt-	35	14A14	M1.2.3.1	Terre cuite fine avec engobe et vernissée du Staffordshire	contenant	7	Fragments, dont un de fond, quatre autres fragments avec décor au peigne (pot à posset? tasse?).	
CeEt-	35	14A14	M2.2	Verre teinté	coupe-verre à vin?	1	Fragment de verre teinté bleu ou verdâtre. Extrémité du verre repliée, probablement pied de coupe. Verre fougère??	
CeEt-	35	14A14	M2.2	Verre teinté	vitre	17	Fragments de différentes épaisseurs, verre plat, teinté vert, patine d'aspect noire. (3 épaisseurs différentes, mais verre ancien pouvait être d'épaisseur irrégulière, par exemple plus épais au centre).	
CeEt-	35	14A14	M2.2.1	Verre teinté bleu-vert	bouteille	9	Fragments courbes d'une bouteille cylindrique. Verre bleu-vert français.	
CeEt-	35	14A14	M2.3.2	Verre coloré transparent	bouteille	1	Fragment de col et épaule d'une bouteille, couleur vert foncé.	
CeEt-	35	14A14	M3.04.1	fer forgé	clou	4	Incomplètes, deux avec tête circulaire large, un avec trace de bois. Tiges à peine visibles, beaucoup de concrétions.	
CeEt-	35	14A14	M3.04.1	fer forgé	crochet?	1	Gros crochet probablement incomplet, formé d'une bande rectangulaire, extrémité incomplète, crochet présent, concrétions. 11,8 cm. de long, crochet de 4 cm. x 3,5 cm. de haut.	
CeEt-	35	14A14	M3.06	Métal Plombifère	Indéterminé	1	Objet indéterminé, informe, feuille avec traces de coupe? et grosses bosses sur un côté. Matière première pour calfatage?	
CeEt-	35	14A14	M4.1.1.02	ardoise	tuile	16	Fragmentaires, présence de trous de clous. Une très grosse avec plusieurs trous de clous (14 x 20,5 cm.).	
CeEt-	35	14A14	M5.1.7	Os	peigne	1	Peigne à poux incomplet, quelques dents présentes sur les deux côtés, fracturé sur les deux côtés. Disposition des dents de façon concave par rapport à la portion centrale du peigne.	
CeEt-	35	14A14	M5.1.7	Os	Indéterminé	1	Plaquette en os de forme rectangulaire. Deux traits parallèles gravés à une extrémité. (Idem dans 14A13). Pièce de jeux?? 5,4 x 0,9 cm.	216

CeEt-	35	14A15	E1.1	Mollusque	coquille	1	Fragment coquillage, bivalve.
CeEt-	35	14A15	E1.3.1.4	Oiseaux	ossements	1	Ossement.
CeEt-	35	14A15	E1.3.1.5	Mammifères	ossements	7	Ossements
CeEt-	35	14A15	M1.1.2.2?	Terre cuite commune vernissée de l'Italie du nord?	contenant	1	Fragment de marli et bouge? Semble être Italie du nord. Semblable dans 14A13
CeEt-	35	14A15	M1.3.2.5	Grès cérame grossier glaçuré au sel rhénan gris	contenant	1	Fragment de rebord, carène et lèvre en angle rentrant. Décor incisé rehaussé de bleu. Jarre? semble avoir diamètre de plus de 20 cm.;
CeEt-	35	14A15	M1.6.2	Porcelaine fine orientale	contenant	1	Fragment de rebord, décor bleu, tasse ou bol?
CeEt-	35	14A15	M2.2.1	Verre teinté bleu-vert	bouteille	2	Fragments, un de corps et épaule de fiole, un autre de contenant circulaire, fiole? ou peut-être flacon.
CeEt-	35	14A99	E1.1	Mollusque	coquille	1	Fragment de coquillage
CeEt-	35	14A99	E1.3.1.5	Mammifères	ossements	1	Dent.
CeEt-	35	14A99	E1.3.1.5	Mammifères	ossements	73	
CeEt-	35	14A99	M1.1	Terre cuite commune	contenant	4	Fragments de rebord et de fond, pâte écaillée, glaçure absente, mais devait y avoir glaçure au départ. Asso aux autres contenants de la sous-opération.
CeEt-	35	14A99	M1.1.2	Terre cuite commune vernissée	contenant	7	Fragments de contenants, tcc locale, pâte orangée, glaçure verte, dont deux fragm pâte grisâtre ou noircie, glaçure verte tendre; quatre fragments glaçure jaune à verte avec petits points vert (dont 2x jointifs) ou marbrures; un fragment avec fond, glaçure plutôt kaki. Asso aux fragments lots 14A08 et 14A10.
CeEt-	35	14A99	M1.1.2	Terre cuite commune vernissée	contenant	13	Fragments de divers contenants, tcc locale, pâte orangée, glaçure intérieure des teintes de rosé à jaune, parfois quelques taches brunes ou vertes visibles. Différents rebords, dont (2x jointifs) rebord droit, lèvre arrondie à l'extérieur, (3x jointifs) lèvre extérieure manquante, bourrelet sur l'extrémité intérieure, 1x lèvre plate horizontale bourrelet à l'extrémité intérieure. Asso. avec autres lors 14A08 et 14A10.
CeEt-	35	14A99	M1.1.2	Terre cuite commune vernissée	contenant	13	Fragments de divers contenants, tcc locale, pâte orangée, glaçure brun beige à brune rouge. Dont deux fragments de fond, un fragment de rebord lèvre au profil rectangulaire quasi horizontale avec bourrelet à l'extrémité intérieure, deux fragments de rebord, lèvre droite, extérieur courbe, intérieur avec bourrelet à l'extrémité. Asso avec autres fragments lot 14A08 et 1410.
CeEt-	35	14A99	M1.1.3	Terre cuite commune recouverte ou décorée d'engobe et vernissée	contenant	1	Fragments, tcc locale, pâte rougeâtre, glaçure brun rougeâtre foncé, décor de sinusoides à l'engobe, aspect jaunâtre. (Façon St-Denis)
CeEt-	35	14A99	M1.2.1.1	faïence blanche	Indéterminé	3	Fragments, un pâte jaunâtre, émail sur une face, pourrait être légèrement

							bleuté?; un pâte chamois avec décor peint bleu intérieur et extérieur, motif indéterminé; Un autre pâte rougeâtre, émail craqué, présent sur une face, légèrement bleuté.
CeEt-	35	14A99	M1.2.1.3?	faience brune?	Indéterminé	1	Fragment, pâte orangée semble très dure (tcc?), devait y avoir un engobe ou autre enduit blanc sur face intérieure, maintenant altéré. Face extérieure avec émail mince altéré, brun foncé voire rougeâtre, présence de blanc aussi (Engobe?, émail?)
CeEt-	35	14A99	M1.2.2.06	Creamware	contenant	13	Fragments de divers contenants dont des fonds d'assiettes ou soucoupes, un fragment d'un objet au corps cylindrique, 1 fragment d'anse composée de deux bandes d'argile croisées.
CeEt-	35	14A99	M1.2.2.08	Terre cuite fine vernissée blanche	contenant	14	Fragments, divers contenants: tasse, assiettes, soucoupes? Décor au décalque bleu (treillis), mauve pâte (floral), brun (floral), ligne brune (céramique institutionnelle?), trait fin rose, ligne rose et décor polychrome (vert et rose). (Post 1820, pourrait s'étaler jusqu'à fin 19e siècle facilement).
CeEt-	35	14A99	M1.2.2.09	Terre cuite fine vernissée blanche vitrifiée	contenant	9	Fragments, différents contenants. Pourrait être white granite bien que la pâte ne semble pas particulièrement vitrifiée, glaçure blanche très lustrée. Tasse, assiette ou soucoupe, un fragment de tasse avec décor moulé sur l'extérieur (végétal?) peu évident, un fragment de soucoupe décor moulé (motif de blé??), un fragment de fond avec marque imprimée indéterminée "... (H?)... / ...R(I?)... / ...EM..."
CeEt-	35	14A99	M1.2.2.10	Terre cuite fine vernissée chamois	Indéterminé	1	Fragment tcf chamois, glaçure brune, Rockingham. Décor moulé indéterminé.
CeEt-	35	14A99	M1.2.2.12	Terre cuite fine vernissée jaune	contenant	3	Fragments de contenants différents, un de fond avec pied annulaire, un de fond plat, un autre fragment plat.
CeEt-	35	14A99	M1.2.3.1	Terre cuite fine avec engobe et vernissée du Staffordshire	assiette	1	Fragment légèrement courbe, motif mille-feuilles.
CeEt-	35	14A99	M1.2.4.1	Terre cuite fine à pipe blanche	pipe-tuyau	3	Fragments
CeEt-	35	14A99	M1.2.4.1	Terre cuite fine à pipe blanche	pipe-fourneau	2	Dont un fragment du devant, sans décor ni trace de chaleur, un fourneau incomplet, trace de chaleur à l'intérieur, arrière manquant, fracturé au niveau du trou de fumée, sans décor. (Type "cutty"?)
CeEt-	35	14A99	M1.3.2	Grès cérame grossier glaçuré au sel	contenant	3	Fragments, probablement Fulham ou Lambeth ancien. Grès pâte beige, portion vers l'extérieur un peu plus grisâtre, intérieur avec enduit rougeâtre d'aspect métallique, extérieur brun beige, aspect piqueté brun.
CeEt-	35	14A99	M1.3.2.1	Grès cérame grossier glaçuré au sel nord-américain	contenant	1	Fragments, extérieur beige, intérieur avec enduit Albany.
CeEt-	35	14A99	M1.3.3	Grès cérame grossier glaçuré au feldspath	contenant	1	Fragment de fond de contenant avec corps cylindrique. Dessous plat, pâte grise, intérieur non glaçuré d'aspect rose, extérieur avec glaçure grise lustrée. Irrégularités, traces de doigts? visibles sur paroi extérieure. Tesson semblable dans 14A08 la collection.

CeEt-	35	14A99	M1.4.2.1	Grès cérame fin glaçuré au sel à corps blanc homogène	contenant	1	Fragment courbe, tasse ou bol??	
CeEt-	35	14A99	M1.6.1	Porcelaine fine européenne	tasse	1	Fragments de corps avec pied.	
CeEt-	35	14A99	M2.2	Verre teinté	vitre	1	Fragment de verre plat, légère teinte aqua.	
CeEt-	35	14A99	M2.2	Verre teinté	bouteille	2	Fragments, un de verre teinté vert, l'autre d'un fond de bouteille (eau minérale?, boisson gazeuse?) avec cul concave peu enfoncé.	
CeEt-	35	14A99	M2.2.1	Verre teinté bleu-vert	contenant	1	Petit fragment.	
CeEt-	35	14A99	M2.3.2	Verre coloré transparent	bouteille	7	Fragments, bouteilles circulaires, dont un de couleur kaki. Un fragment de pied arrondi, un fragment avec cul enfoncé et trace du pontil au verre, un fragment avec cul arrondi concave, probable pontil au sable. Un fragment de goulot, col cintré vers le haut, ouverture évasée et rebord arrondi (poli au feu), bague en V.	
CeEt-	35	14A99	M3.04	Métal Ferreux	bande	1	Fragment de bande rectangulaire, une portion repliée sur elle-même, fragment de cerceau de baril?? 3,5 cm de large, 23 cm. de long.	
CeEt-	35	14A99	M3.04	Métal Ferreux	Indéterminé	1	Fragmentaire, semble être composé d'une tige à section circulaire, une extrémité filetée et légèrement courbe (boulon?), enserrée dans une gaine métallique (fer), une extrémitée de la gaine est évasée et courbe, l'autre montre un découpage en creux et longues extensions plates avec rectangles convexes à leur extrémité.	
CeEt-	35	14A99	M3.04.1	fer forgé	clou?	1	Gros clou? pointe brisée? ou ne semble pas avoir de pointe, tête rectangulaire, section carrée. 14 cm. de long.	
CeEt-	35	14A99	M3.04.1?	fer forgé?	clou	4	Clous, trois semblent complets, semblent forgés, possiblement tête circulaire. 2,5 cm. à 7 cm.	
CeEt-	35	14A99	M4.1.1.03	calcaire	pierre	1	Pierre fragmentaire provenant possiblement d'une statue. Pierre grise. Une face fracturée, l'autre face arrondie, présence de "plis". Deux extrémités fracturées. 19 x 14 x 7 cm. Semble y avoir de fines stries perpendiculaires en surface?	
CeEt-	35	14A99	M4.1.1.06?	grès?	pierre de dallage	1	Pierre ressemble à un grès vert, faces ébauchées, grossièrement taillées un côté avec surface convexe (dans les deux sens) plus lisse. Pierre posée de chant?? 23 x 16 x 10 cm.	

ANNEXE B : CATALOGUE PHOTOS

No. Photo	Description	Orientation	Date	Initiales
CeEt-35-2016-001	Vue générale de la sous-opération 14A avant le début de l'excavation	N	01/08/2016	A-M.F
CeEt-35-2016-002	Vue générale de la sous-opération 14A avant le début de l'excavation	O	01/08/2016	A-M.F
CeEt-35-2016-003	Vue générale de la sous-opération 14A avant le début de l'excavation	O	01/08/2016	A-M.F
CeEt-35-2016-004	Vue générale après le passage de la pelle mécanique	E	01/08/2016	A-M.F
CeEt-35-2016-005	Vue générale après le passage de la pelle mécanique	E	01/08/2016	A-M.F
CeEt-35-2016-006	Vue générale après le passage de la pelle mécanique	N-E	01/08/2016	A-M.F
CeEt-35-2016-007	Vue générale après le passage de la pelle mécanique	N-E	01/08/2016	A-M.F
CeEt-35-2016-008	Pierre équarrie au bord arrondi ressemblant à un élément architectural d'un « cordon »	O	02/08/2016	A-M.F
CeEt-35-2016-009	Pierre équarrie au bord arrondi ressemblant à un élément architectural d'un « cordon »	O	02/08/2016	A-M.F
CeEt-35-2016-010	Pierre avec des traces d'outils ou de débitage	O	02/08/2016	A-M.F
CeEt-35-2016-011	Pierre avec des traces d'outils ou de débitage	O	02/08/2016	A-M.F
CeEt-35-2016-012	Photo d'ambiance : Christine Perreault et David Beaumier	E	02/08/2016	A-M.F
CeEt-35-2016-013	Lot 14A8 avec palier	E	03/08/2016	A-M.F
CeEt-35-2016-014	Lot 14A8 avec palier	E	03/08/2016	A-M.F
CeEt-35-2016-015	Brique locale déformée provenant du lot 14A8	O	04/08/2016	A-M.F
CeEt-35-2016-016	Brique locale déformée provenant du lot 14A8	O	04/08/2016	A-M.F
CeEt-35-2016-017	Brique française	O	04/08/2016	A-M.F
CeEt-35-2016-018	Porcelaine	O	04/08/2016	A-M.F
CeEt-35-2016-019	Porcelaine	O	04/08/2016	A-M.F
CeEt-35-2016-020	Début des lots 14A9, 14A10 et 14A11	E	04/08/2016	A-M.F
CeEt-35-2016-021	Début des lots 14A9, 14A10 et 14A11	E	04/08/2016	A-M.F
CeEt-35-2016-022	Début des lots 14A9, 14A10 et 14A11	O	04/08/2016	A-M.F
CeEt-35-2016-023	Début des lots 14A9, 14A10 et 14A11	O	04/08/2016	A-M.F
CeEt-35-2016-024	Vue d'ensemble de la sous-opération 14A	E	05/08/2016	A-M.F
CeEt-35-2016-025	Vue rapprochée de la stratigraphie de la tranchée (14A9) avec le drain au fond	S	05/08/2016	A-M.F
CeEt-35-2016-026	Vue rapprochée de la stratigraphie de la tranchée (14A9) avec le drain au fond	S	05/08/2016	A-M.F
CeEt-35-2016-027	Vue générale de la stratigraphie ouest	O	05/08/2016	A-M.F
CeEt-35-2016-028	Vue générale de la tranchée (lot 14A12)	N	05/08/2016	A-M.F
CeEt-35-2016-029	Mandibule de gros mammifère (vache), lot 14A10	N	05/08/2016	A-M.F
CeEt-35-2016-030	Mandibule de gros mammifère (vache), lot 14A10	N	05/08/2016	A-M.F
CeEt-35-2016-031	Mandibule de gros mammifère (vache), lot 14A10	N	05/08/2016	A-M.F
CeEt-35-2016-032	Terrine de terre cuite commune locale dans la paroi sud, lot 14A10	S	05/08/2016	A-M.F
CeEt-35-2016-033	Début du lot 14A11	O	05/08/2016	A-M.F
CeEt-35-2016-034	Début du lot 14A11	O	05/08/2016	A-M.F
CeEt-35-2016-035	Début du lot 14A11	O	05/08/2016	A-M.F

CeEt-35-2016-036	Début du lot 14A11	O	05/08/2016	A-M.F
CeEt-35-2016-037	Début du lot 14A12 qui est le remplissage de la tranchée au-dessus du vestige de drain 14A100	E	05/08/2016	A-M.F
CeEt-35-2016-038	Début du lot 14A12 qui est le remplissage de la tranchée au-dessus du vestige de drain 14A100	E	05/08/2016	A-M.F
CeEt-35-2016-039	Début du lot 14A12 qui est le remplissage de la tranchée au-dessus du vestige de drain 14A100	E	05/08/2016	A-M.F
CeEt-35-2016-040	Début du lot 14A13	E	06/08/2016	A-M.F
CeEt-35-2016-041	Début du lot 14A13	E	06/08/2016	A-M.F
CeEt-35-2016-042	Début du lot 14A13	E	06/08/2016	A-M.F
CeEt-35-2016-043	Début du lot 14A13	E	06/08/2016	A-M.F
CeEt-35-2016-044	Dessus du vestige 14A100 dans le tiers nord. Le lot 14A12 n'est pas terminé de fouillé	N	06/08/2016	A-M.F
CeEt-35-2016-045	Dessus du vestige 14A100 dans le tiers nord. Le lot 14A12 n'est pas terminé de fouillé	N	06/08/2016	A-M.F
CeEt-35-2016-046	Dessus du vestige 14A100 dans le tiers nord. Le lot 14A12 n'est pas terminé de fouillé	N	06/08/2016	A-M.F
CeEt-35-2016-047	Photos d'ambiance : Anne-Marie Faucher qui prend un échantillon de sédiments	N-O	06/08/2016	A-M.F
CeEt-35-2016-048	Photos d'ambiance : Anne-Marie Faucher qui prend un échantillon de sédiments	N-O	06/08/2016	A-M.F
CeEt-35-2016-049	Photos d'ambiance : Anne-Marie Faucher qui prend un échantillon de sédiments	N-O	06/08/2016	A-M.F
CeEt-35-2016-050	Photos d'ambiance : Anne-Marie Faucher qui prend un échantillon de sédiments	N-O	06/08/2016	A-M.F
CeEt-35-2016-051	Photos d'ambiance : Anne-Marie Faucher qui prend un échantillon de sédiments	N-O	06/08/2016	A-M.F
CeEt-35-2016-052	Photos d'ambiance : Anne-Marie Faucher qui prend un échantillon de sédiments	N-O	06/08/2016	A-M.F
CeEt-35-2016-053	Photos d'ambiance : Anne-Marie Faucher qui prend un échantillon de sédiments	N-O	06/08/2016	A-M.F
CeEt-35-2016-054	Photos d'ambiance : Anne-Marie Faucher qui prend un échantillon de sédiments	N-O	06/08/2016	A-M.F
CeEt-35-2016-055	Photos d'ambiance : Anne-Marie Faucher qui prend un échantillon de sédiments	N-O	06/08/2016	A-M.F
CeEt-35-2016-056	Photos d'ambiance : Anne-Marie Faucher qui prend un échantillon de sédiments	N-O	06/08/2016	A-M.F
CeEt-35-2016-057	Fin du lot 14A12 dans le tiers nord de la tranchée du drain 14A100	N	06/08/2016	A-M.F
CeEt-35-2016-058	Fin du lot 14A12 dans le tiers nord de la tranchée du drain 14A100	N	06/08/2016	A-M.F
CeEt-35-2016-059	Fin du lot 14A12 dans le tiers nord de la tranchée du drain 14A100	S	06/08/2016	A-M.F
CeEt-35-2016-060	Fin du lot 14A12 dans le tiers nord de la tranchée du drain 14A100	S	06/08/2016	A-M.F
CeEt-35-2016-061	Photo d'ambiance : Marie-Michelle Dionne et Dorothée Dubé	E	06/08/2016	A-M.F
CeEt-35-2016-062	Photo d'ambiance : Marie-Michelle Dionne et Dorothée Dubé	N-O	06/08/2016	A-M.F
CeEt-35-2016-063	Photo d'ambiance : Marie-Michelle Dionne, Dorothée Dubé et Christine Perreault	O	06/08/2016	A-M.F
CeEt-35-2016-064	Début du lot 14A14	N	07/08/2016	A-M.F
CeEt-35-2016-065	Vue en biais du lot 14A14 pour le localiser dans la sous-opération 14A	N-E	07/08/2016	A-M.F
CeEt-35-2016-066	Vue en biais du lot 14A14 pour le localiser dans la sous-opération 14A	N-E	07/08/2016	A-M.F
CeEt-35-2016-067	Lot 14A14 et la portion est de la sous-opération 14A	N	07/08/2016	A-M.F
CeEt-35-2016-068	Photo d'ambiance : Stéphane Noël	N	07/08/2016	A-M.F
CeEt-35-2016-069	Vue d'un alignement de briques françaises en cours de fouille du lot 14A14	N	07/08/2016	A-M.F
CeEt-35-2016-070	Vue d'un alignement de briques françaises en cours de fouille du lot 14A14	N	07/08/2016	A-M.F
CeEt-35-2016-071	Photo d'ambiance : Marie-Michelle Dionne et Stéphane Noël	N-E	07/08/2016	A-M.F
CeEt-35-2016-072	Début du lot 14A15 avec 14A14 encore en cours de fouille	E	08/08/2016	A-M.F
CeEt-35-2016-073	Début du lot 14A15 avec 14A14 encore en cours de fouille	E	08/08/2016	A-M.F

CeEt-35-2016-074	Début du lot 14A15 avec 14A14 encore en cours de fouille	O	08/08/2016	A-M.F
CeEt-35-2016-075	Début du lot 14A15 avec 14A14 encore en cours de fouille	O	08/08/2016	A-M.F
CeEt-35-2016-076	Lot 14A14 en cours de fouille pour le situer dans la sous-opération 14A	N	08/08/2016	A-M.F
CeEt-35-2016-077	Lot 14A14 en cours de fouille pour le situer dans la sous-opération 14A	N	08/08/2016	A-M.F
CeEt-35-2016-078	Lot 14A14 en cours de fouille pour le situer dans la sous-opération 14A	E	08/08/2016	A-M.F
CeEt-35-2016-079	Lot 14A14 en cours de fouille pour le situer dans la sous-opération 14A	E	08/08/2016	A-M.F
CeEt-35-2016-080	Fin du lot 14A14 et début du lot 14A15	N	08/08/2016	A-M.F
CeEt-35-2016-081	Fin du lot 14A14 et début du lot 14A15	N	08/08/2016	A-M.F
CeEt-35-2016-082	Fin du lot 14A14 et début du lot 14A15	N	08/08/2016	A-M.F
CeEt-35-2016-083	Début du lot 14A15	O	08/08/2016	A-M.F
CeEt-35-2016-084	Début du lot 14A15	O	08/08/2016	A-M.F
CeEt-35-2016-085	Début du lot 14A15	E	08/08/2016	A-M.F
CeEt-35-2016-086	Début du lot 14A15	E	08/08/2016	A-M.F
CeEt-35-2016-087	Photo d'ambiance : Gabriel Enrique López, David Beaumier, Christine Perreault et Dorothée Dubé	E	08/08/2016	A-M.F
CeEt-35-2016-088	Lot 14A16, argile stérile au-dessus de la roche-mère	O	08/08/2016	A-M.F
CeEt-35-2016-089	Lot 14A16, argile stérile au-dessus de la roche-mère	N	08/08/2016	A-M.F
CeEt-35-2016-090	Lot 14A16, argile stérile au-dessus de la roche-mère	N	08/08/2016	A-M.F
CeEt-35-2016-091	Lot 14A16, argile stérile au-dessus de la roche-mère	O	08/08/2016	A-M.F
CeEt-35-2016-092	Lot 14A16, argile stérile au-dessus de la roche-mère	S	08/08/2016	A-M.F
CeEt-35-2016-093	Lot 14A16, argile stérile au-dessus de la roche-mère	S	08/08/2016	A-M.F
CeEt-35-2016-094	Photo d'ambiance : Christine Perreault, Dorothée Dubé et David Beaumier	S-O	08/08/2016	A-M.F
CeEt-35-2016-095	Photo d'ambiance : Gabriel Enrique López, David Beaumier et Christine Perreault	E	08/08/2016	A-M.F
CeEt-35-2016-096	Photo d'ambiance : Gabriel Enrique López, David Beaumier et Christine Perreault	S-E	08/08/2016	A-M.F
CeEt-35-2016-097	Roche-mère avec le vestige de drain 14A100 au bas de la photo	E	08/08/2016	A-M.F
CeEt-35-2016-098	Roche-mère avec le vestige de drain 14A100 au bas de la photo	E	08/08/2016	A-M.F
CeEt-35-2016-099	Fin de fouille avec roche-mère, palier de sécurité, vestige de drain 14A100 et le lot 14A12 fin de fouille	S	08/08/2016	A-M.F
CeEt-35-2016-100	Fin de fouille avec roche-mère, palier de sécurité, vestige de drain 14A100 et le lot 14A12 fin de fouille	S	08/08/2016	A-M.F
CeEt-35-2016-101	Vue générale de la fin de l'intervention archéologique de la sous-opération 14A	N-E	08/08/2016	A-M.F
CeEt-35-2016-102	Vestige de drain 14A100 et roche-mère	N	08/08/2016	A-M.F
CeEt-35-2016-103	Fin de fouille de la sous-opération 14A	O	08/08/2016	A-M.F
CeEt-35-2016-104	Fin de fouille de la sous-opération 14A	O	08/08/2016	A-M.F
CeEt-35-2016-105	Fin de fouille de la sous-opération 14A	O	08/08/2016	A-M.F
CeEt-35-2016-106	Paroi sud, section est	S	09/08/2016	A-M.F
CeEt-35-2016-107	Paroi sud, section est	S	09/08/2016	A-M.F
CeEt-35-2016-108	Paroi sud, section ouest	S	09/08/2016	A-M.F
CeEt-35-2016-109	Paroi sud, section ouest	S	09/08/2016	A-M.F

CeEt-35-2016-110	Paroi sud, section ouest	S	09/08/2016	A-M.F
CeEt-35-2016-111	Paroi ouest	O	09/08/2016	A-M.F
CeEt-35-2016-112	Paroi ouest	O	09/08/2016	A-M.F
CeEt-35-2016-113	Paroi est	E	09/08/2016	A-M.F
CeEt-35-2016-114	Paroi est	E	09/08/2016	A-M.F
CeEt-35-2016-115	Paroi nord, section est	N	09/08/2016	A-M.F
CeEt-35-2016-116	Paroi nord, section est	N	09/08/2016	A-M.F
CeEt-35-2016-117	Paroi nord, section ouest	N	09/08/2016	A-M.F
CeEt-35-2016-118	Paroi nord, section ouest	N	09/08/2016	A-M.F
CeEt-35-2016-119	Vue générale de la paroi nord	N	09/08/2016	A-M.F
CeEt-35-2016-120	Vue générale du vestige 14A100	N	09/08/2016	A-M.F
CeEt-35-2016-121	Vue générale lors du remblaiement de la sous-opération 14A	N-E	09/08/2016	A-M.F

ANNEXE C : CATALOGUE DES ARTÉFACTS