

SÉPAQ


# PARC NATIONAL DE LA GASPÉSIE

Territoire protégé. Expérience grandeur nature.

Le 14 avril 1937, le gouvernement du Québec décida de créer le parc de la Gaspésie. Cette année marque donc son 85<sup>e</sup> anniversaire. En famille ou entre amis, amateurs d'aventure de plein air ou amoureux de nature et d'histoire, nous vous attendons nombreux et nous vous remercions de participer avec nous à la protection de ce milieu naturel exceptionnel au cœur d'une mer de montagnes.

  
Sépaq

# LES COUPS DE COEUR DE L'ÉQUIPE



## De la montagne à la mer

Le pic de l'Aube est un des points culminants de la Grande Traversée du parc national de la Gaspésie. Cette randonnée constitue l'un des plus beaux tronçons du sentier international des Appalaches. La dernière section du parcours vous offrira une vue imprenable sur le fleuve Saint-Laurent.



## Au bord du Lac

Long de 4 kilomètres, dans un écrin intime et luxuriant, le lac Cascapédia saura vous charmer par sa fraîcheur et sa quiétude. Multifacette, il vous invite au repos et à la contemplation dans le calme de son camping ou au dynamisme grâce à la possibilité d'y louer canots, planche à pagaie et pédalos.



## Randonnées familiales

Le parc vous offre cinq tronçons accessibles en famille avec des dénivelés faibles ou intermédiaires. Pour les plus faciles, vous aurez le choix entre la chute Sainte-Anne et la rivière Cascapédia. Le lac aux Américains et la Lucarne vous feront monter davantage. Le mont Ernest-Laforce quant à lui vous emmènera contempler une vue saisissante à 820 mètres d'altitude.




## La navette renouvelée

Coureurs et randonneurs d'un jour, vous pourrez maintenant vous faire transporter en toute tranquillité au point de chute choisi pour revenir en gambadant jusqu'à votre auto au centre découverte et de services. Que ce soit 10, 15 ou 30 kilomètres, votre choix sera le nôtre! Service payant. Réservation obligatoire.



## L'hiver somptueux

Amateurs de marche ou de sensations fortes, vous pourrez découvrir les splendeurs du parc sous un autre jour grâce aux locations de raquettes ou de skis hors route. Vous voulez apprendre? L'école de montagne vous emmène en initiation! Vous pouvez aussi louer tous les équipements de sécurité nécessaires ainsi que des skis de fond et de skis nordiques.



## Farniente au Gîte du Mont Albert

Le Gîte du Mont-Albert, classé quatre étoiles, offre tout le confort à ses hôtes. Située au cœur du parc national de la Gaspésie, cette magnifique auberge est réputée pour son hospitalité, sa fine cuisine du terroir et son décor unique.

# DES SENTIERS À PARCOURIR

	SENTIER	LON- GUEUR	DURÉE <sup>1</sup>	NIVEAU DE DIFFICULTÉ	LIEU DE DÉPART
	<b>La Chute Sainte-Anne</b> – Un belvédère vous donne une vue sur le versant nord du mont Albert et surplombe la chute de la rivière Sainte-Anne. Dénivelé faible.	1,7 km	30 min.	<b>F</b>	CDS
	<b>La Lucarne</b> – Après la Chute Sainte-Anne, complétez une boucle en vous rendant où le belvédère de la lucarne qui offre un beau point de vue sur la vallée de la rivière Sainte-Anne. Dénivelé de 80 mètres.	2,5 km	1 h	<b>F</b>	CDS
	<b>La Saillie</b> – Un belvédère vous donne une vue sur les monts McGerrigle, le Gîte du Mont-Albert, ainsi que sur la vallée de la rivière Sainte-Anne. Dénivelé de 190 mètres.	4,2 km	1 h 45	<b>I</b>	CDS
	<b>La Chute du Diable</b> – Le sentier longe la rivière Sainte-Anne et une magnifique cédrière jusqu'au ruisseau du Diable. Par la suite, l'ascension permet d'atteindre un belvédère pour y contempler la chute. Dénivelé de 120 mètres.	7 km	3 h	<b>I</b>	CDS
	<b>Le Chemin-du-diable</b> – Après la Chute du Diable, poursuivez la montée jusqu'au lac du Diable. Un peu plus loin, vous atteindrez l'abri de la Serpentine, situé au pied des immenses cuves du mont Albert. Dénivelé de 360 mètres.	12,4 km	4 h	<b>D</b>	CDS
	<b>Le Mont-Olivine</b> – Un kilomètre après la Chute du Diable, prenez le sentier sur la gauche. Il vous mènera sur une crête complètement dénudée offrant une vue magnifique sur le mont Albert et sur la vallée de la rivière Sainte-Anne. Dénivelé de 445 mètres.	11,4 km	4 h	<b>D</b>	CDS
	<b>Le Mont-Albert (Versant Nord)</b> – Une montée soutenue conduit au sommet du mont Albert et donne accès au plateau dénudé de 13 kilomètres <sup>2</sup> . Le panorama extraordinaire récompense bien les efforts. Dénivelé de 850 mètres. Pour la protection du caribou, ce sentier est ouvert du 11 juin au 10 octobre 2022.	12,6 km	5 h 30	<b>E</b>	CDS
	<b>Le Tour-du-Mont-Albert</b> – Vous vous rendez d'abord au sommet. Puis, après avoir traversé le plateau, vous entreprenez une descente abrupte jusqu'au pied de la Grande Cuve. Vous poursuivez par un sentier rocaillieux jusqu'à l'abri de la Serpentine et le CDS. Dénivelé de 870 mètres. Pour la protection du caribou, ce sentier est ouvert du 1 <sup>er</sup> juillet au 10 octobre 2022.	17,8 km	6 h à 8 h	<b>E</b>	CDS
	<b>Le Lac-aux-Américains</b> – Cette courte randonnée se termine au cirque glaciaire du lac aux Américains, fabuleux peu importe l'heure de la journée. Dénivelé de 80 mètres.	2,6 km	1 h 30	<b>F</b>	Stationnement route 160
	<b>Le Mont-Ernest-Laforce</b> – Le sommet offre une vue sur 360°. La vue sur le mont Albert et les montagnes environnantes est particulièrement saisissante. Dénivelé de 155 mètres.	4,6 km	2 h	<b>I</b>	Stationnement route 163
	<b>Le Mont-Jacques-Cartier</b> – Ce sentier vous invite à une incursion dans le Grand Nord. Le paysage présente de grandes étendues de toundra alpine. Des caribous y sont très souvent aperçus. Pour la protection du caribou, ce sentier est ouvert du 1 <sup>er</sup> juillet au 10 octobre 2022, de 10 h à 16 h. Voir détails en page 6. Dénivelé de 465 mètres.	8,2 km	4 h à 5 h	<b>D</b>	Accueil Mont-Jacques-Cartier
	<b>Le Mont-Xalibu</b> – À partir du lac aux Américains, le sentier traverse un milieu forestier avant d'atteindre la toundra sur un sentier rocaillieux. Les points de vue y sont saisissants et le dépaysement assuré. Dénivelé de 540 mètres. Pour la protection du caribou, ce sentier est ouvert du 11 juin au 10 octobre 2022.	10,6 km	5 h à 6 h	<b>D</b>	Stationnement route 160
	<b>Le Mont-Joseph-Fortin</b> – Une montée soutenue mène à un plateau aux allures de taïga. Le détour jusqu'à la Falaise est incontournable. Une boucle ceinture le plateau et présente plusieurs points d'observation. Dénivelé de 490 mètres.	11 km	4 h 15	<b>D</b>	Stationnement route 160
	<b>Le Mont-Richardson</b> – Un beau défi sportif et un secret bien gardé! Vue époustouflante sur 360° au sommet. Dénivelé de 705 mètres.	11,6 km	6 h	<b>E</b>	Stationnement route 160
	<b>La Rivière-Cascapédia</b> – Vous êtes à la source d'une des plus importantes rivières de la Gaspésie, la Cascapédia. C'est ici que se trouve le premier affluent important de cette rivière, le ruisseau aux Saumons. Dénivelé faible.	1,4 km	30 min.	<b>F</b>	Stationnement Rivière-Cascapédia
	<b>Le Pic-du-Brûlé</b> – Le sentier, en milieu forestier, présente des points de vue entre autres sur la muraille des Chic-Chocs et sur la vallée du Saint-Laurent. Au retour, prolongez le plaisir par le mont Ernest-Ménard. Dénivelé de 430 mètres.	14,2 km	5 h 15	<b>D</b>	Accueil Lac-Cascapédia
	<b>Le Pic-de-l'Aube</b> – Le sentier utilise le tracé d'un ancien chemin forestier avec une montée régulière (pente modérée). Vous atteignez le pic de l'Aube qui s'avance au sommet de la muraille des Chic-Chocs. Dénivelé de 370 mètres.	12 km	4 h	<b>D</b>	Stationnement Coupe-Feu, route 11
	<b>L'Abri de la Serpentine</b> – Le parcours utilise un ancien chemin de prospection. Rapidement, la forêt devient plus ouverte. L'abri est situé au pied des immenses cuves du mont Albert. Dénivelé de 260 mètres.	10 km	3 h 30	<b>I</b>	Stationnement Ruisseau-Isabelle
	<b>Le Mont-Olivine</b> – Le sentier débute sur un ancien chemin de prospection. Par la suite, il devient plus étroit jusqu'au sommet dénudé. La vue sur le mont Albert et la vallée de la rivière Sainte-Anne vaut le détour. Dénivelé de 365 mètres.	8,8 km	4 h	<b>D</b>	Stationnement Ruisseau-Isabelle



e de  
 e récréatif  
 du parc national  
 e terrestre  
 nationale  
 principale  
  
 international des Appalaches  
 s où les chiens  
 autorisés  
 et  
 de réserve faunique  
 e écologique



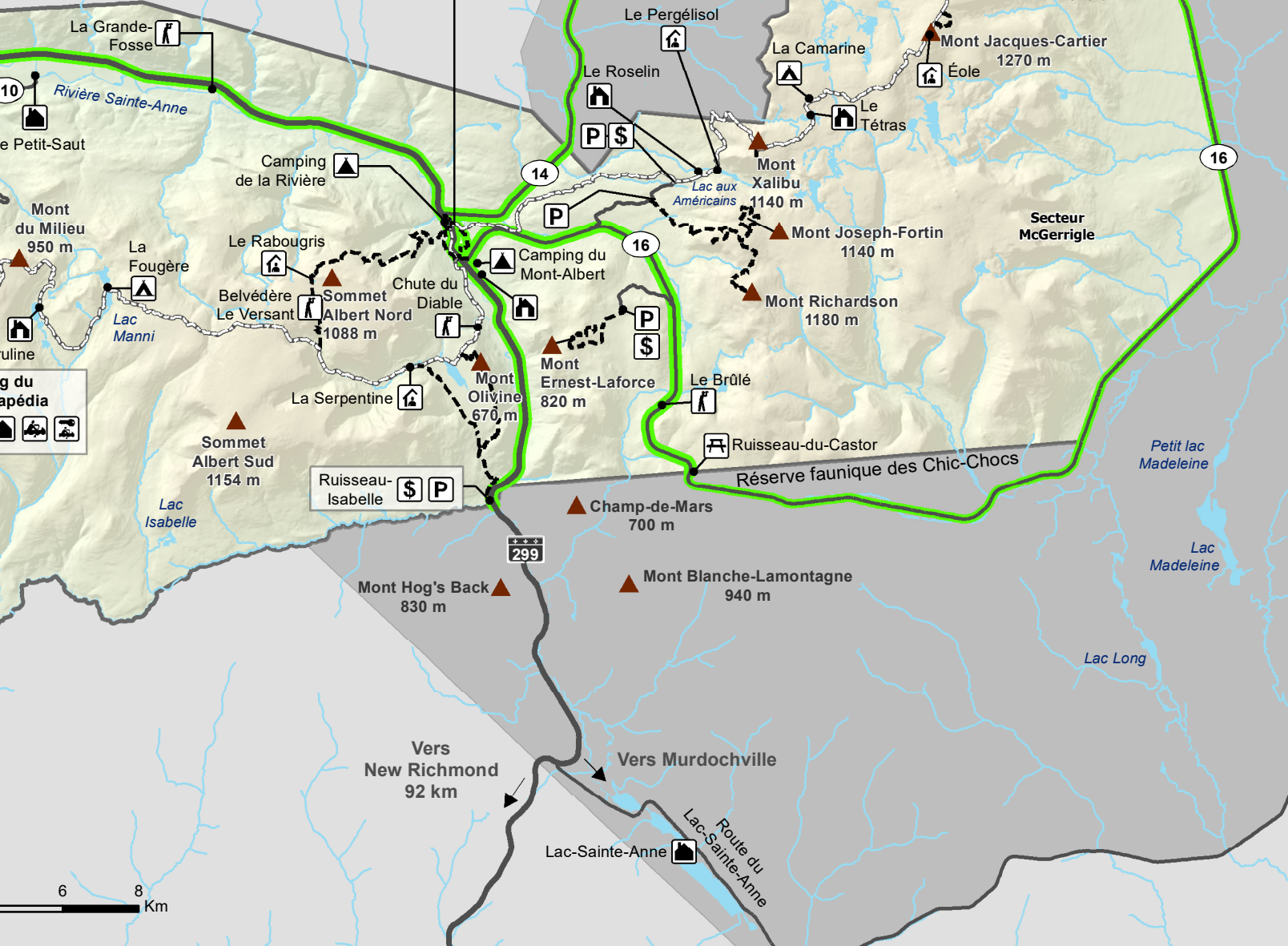
### Sentier international des Appalaches

Vers Mont Saint-Pierre  
27 km

**Centre de découverte et de services**

**Gîte du Mont-Albert**

**Camping du Mont-Jacques-Cartier**



# RENDEZ-VOUS AVEC LA DÉCOUVERTE



## Le mont Jacques-Cartier, une escapade en milieu protégé...

Le mont Jacques-Cartier est un habitat essentiel du domaine vital des caribous de la Gaspésie. C'est l'endroit le plus propice pour l'observation de ce cervidé.

Départ	Arrivée	Heures des départs	Heures des retours	Tarifs 2022	Période
Option A : Transport en commun					
Centre de découverte et de services	Début du sentier du mont Jacques-Cartier	9 h	16 h	19,25 \$/adulte Gratuit/enfants accompagnés d'un parent 14,25 \$/enfant	Tous les jours du 1 <sup>er</sup> juillet au 5 septembre. Les fins de semaine du 10 septembre au 9 octobre.
Option B : Navette obligatoire					
Accueil du Mont-Jacques-Cartier	Début du sentier du mont Jacques-Cartier	10 h 00 10 h 30 11 h 00 11 h 30 12 h 00	Retours réguliers entre 14 h 15 et 16 h. La dernière navette retourne au Centre de découverte et de services.	8,00 \$/adulte Gratuit/enfants accompagnés d'un parent 6,00 \$/enfant	Du 1 <sup>er</sup> juillet au 10 octobre.

Les places étant limitées, il est important de réserver auprès des préposés à l'accueil ou au : 1 800 665-6527.

## Les règles qui encadrent l'accès au mont Jacques-Cartier :

- La circulation hors sentier est interdite;
- La circulation sur le sentier du mont Jacques-Cartier est autorisée du 1<sup>er</sup> juillet au 10 octobre 2022 inclusivement;
- La circulation sur le sentier est autorisée de 10 h à 16 h (il est interdit d'entreprendre sa randonnée avant l'heure prescrite);
- Aucun départ n'est autorisé après 12 h.

Un garde-parc veille à l'application de ces règles.



## Pêche à la journée

Trois lacs sont offerts à la pêche à la journée. Les espèces pêchées sont l'omble de fontaine et l'omble chevalier.

N'oubliez pas de vous procurer un permis de pêche provincial et un droit de pratiquer la pêche dans l'un de nos postes d'accueil ou par Internet.

Après votre journée de pêche, il est obligatoire de remettre vos résultats de pêche à un accueil ou dans une borne prévue à cette fin. Le suivi des captures est essentiel pour une gestion durable de la pêche.

## Location nautique

Offrez-vous une excursion sur le plus long lac du parc, le lac Cascapédia. Du 23 juin au 5 septembre, explorez les rivages sauvages, propices à l'observation des orignaux, en utilisant l'une de nos embarcations :

**Canot :** Embarcation rapide qui convient très bien aux longues balades. De plus, il a une capacité de chargement importante, entre autres, pour transporter un pique-nique.

### Kayak récréatif solo ou duo :

Embarcations stables et faciles à diriger. Parfaites pour les journées chaudes d'été.

**Surf à pagaie :** En position debout sur une grande planche de surf, pagaie à la main, mettez votre équilibre à l'épreuve. Apprentissage simple et rapide, et plaisir garanti !

**Pédalo :** Embarcation qui procure des moments inoubliables à la famille. Pédalez vigoureusement votre trajet ou voguez doucement aux abords du lac.

Si vous avez votre propre embarcation non motorisée : il est possible d'aller explorer d'autres lacs. Rendez-vous au lac Cascapédia, lac Paul, lac à Claude ou lac à Pierre pour voir des paysages typiques du parc.

## Expérience famille

### Youpi, c'est gratuit !

Pour les jeunes de 17 ans et moins, l'accès, l'hébergement et le prêt d'équipement sont gratuits.

L'offre varie d'un établissement à l'autre.





## Trouvez le naturaliste

Un garde-parc naturaliste arpente les sentiers du parc à votre rencontre. Soyez à l'affût, il peut être partout. Si vous avez des questions ou si vous désirez simplement mieux connaître l'histoire naturelle de ce territoire, il est là pour vous et c'est gratuit!

## Naturaliste pour curieux

Curieux de nature? Vous avez observé quelque chose qui vous intrigue? Une question vous brûle les lèvres? Le garde-parc naturaliste est là pour ça dans les campings du parc.

## Vue des ères

Passez un moment avec un garde-parc naturaliste sur l'un des plus beaux points de vue du parc. Les faces cachées du paysage vous seront révélées et vous ressortirez enchantés de cet échange sans prétention.

- Secteur du mont Ernest-Laforce.
- Durée: 15 min.
- Gratuit.
- Prévoyez un anorak.

## De roches et de glace

Profitez en toute liberté de la présence du garde-parc naturaliste, découvrez en quelques instants toute la richesse et l'histoire de l'un des plus spectaculaires cirques glaciaires du Québec.

- Secteur du lac aux Américains.
- Durée: 15 min.
- Gratuit.



## La vallée des rois

La forêt boréale, cet écosystème dynamique, est le royaume de sa majesté l'élan d'Amérique. En découvrant une partie de son royaume, vous aurez peut-être la chance de faire sa rencontre.

- Rendez-vous au centre de découverte et de services.
- Du 27 août au 10 octobre 2022.
- Horaire: De 8 h 45 à 11 h 45.
- Durée: 3 h.
- Activité tarifée.
- Enfant: Gratuit si accompagné d'un adulte, excluant les groupes de jeunes.
- Places limitées, réservation obligatoire.
- Information et réservation au 1 800 665-6527.
- Prévoyez des bottes de marche.



## EN NATURE, MA SÉCURITÉ, C'EST MA RESPONSABILITÉ

### Les activités en plein air peuvent comporter certains risques.

Vous devez vous assurer de posséder les compétences et les habiletés requises pour la pratique de l'activité choisie. Il est important de connaître les risques inhérents à cette activité, de respecter vos capacités et de disposer des équipements appropriés. Vous préparer adéquatement constitue le premier pas vers la pratique agréable et sécuritaire de vos activités.

**Pour plus d'information, consulter notre site Web à [sepaq.com/securite](http://sepaq.com/securite)**

## ACTIVITÉS DE DÉCOUVERTE

### Consultez la programmation pour enrichir votre visite.

Vous y trouverez des activités divertissantes pour explorer le parc sous tous ses angles.



# CONSERVER POUR DEMAIN



Leucorrhinie nordique (*Leucorrhinia patricia*) photo : Alain Mochon

## Saviez-vous que

- La verge d'or à bractées vertes et le saule à bractées vertes sont des plantes uniques au monde et qu'ils ont le statut légal d'espèces menacées au Québec? Leur présence dans le secteur du mont Albert contribue au caractère exceptionnel de cette montagne. Aimez-les... avec les yeux!
- Le caribou en fourrure d'hiver est confortable à des températures qui se situent entre 10°C et - 45°C? Cette espèce est ainsi tout à fait adaptée au climat rigoureux de nos montagnes.
- Dans le parc national de la Gaspésie on retrouve 32 kilomètres<sup>2</sup> de toundra alpine, ce qui représente la plus grande étendue de « terre sans arbres » de tout l'est de l'Amérique du Nord? Si vous souhaitez accéder à ce type de paysage lors de votre visite dans le parc, il vous faudra monter à plus de 1 100 mètres d'altitude! À vos jambes... prêts? Partez!
- Recouvrir les marches du sentier du mont Jacques-Cartier a nécessité 1 010 morceaux de bois de 1,5 mètres et 4 040 clous pour les fixer? Avec le bois utilisé pour la montée finale du mont Albert, cela représente plus de 3 kilomètres linéaires de bois.
- Le parc national de la Gaspésie a plus de 239 kilomètres de sentiers et 157 kilomètres de routes? Un beau terrain de jeux, non?

## Les odonates, créatures méconnues

Il s'agit des libellules ou demoiselles que vous observez fréquemment près de leurs habitats de reproduction, les milieux humides que sont les lacs, étangs, tourbières, rivières et ruisseaux.

Ce groupe d'insectes joue un rôle important pour l'équilibre de nos écosystèmes puisqu'il est le prédateur de nombreux insectes et un des indicateurs de l'état de santé de nos milieux humides.

À l'été 2021, un inventaire préliminaire des libellules fut amorcé par le biologiste Alain Mochon. Le Québec dénombre, pour le moment, 152 espèces d'odonates. En Gaspésie, jusqu'à présent, très peu d'études portent sur l'odonatofaune. Cet inventaire a permis d'identifier 44 espèces de libellules, dont une dizaine très commune dans les milieux humides du parc. Le fait marquant de cette étude est la découverte de 15 espèces rares, dont 5 rapportées pour la première fois en Gaspésie. Parmi ces nouvelles mentions, il y a la toute petite leucorrhinie nordique, mesurant de 2,5 à 3 centimètres de longueur (voir photo ci-haut).

En 2022, l'inventaire des libellules va se poursuivre, ces nouvelles données permettront de préciser la répartition de plusieurs espèces dans le but de produire un atlas des libellules pour le Québec.

Référence : Mochon, Alain. 2021. Liste préliminaire des libellules (Classe des insectes : Ordre des odonates) du parc national de la Gaspésie, Québec, 2021. Inventaire réalisé pour le Service de la conservation et de l'éducation du parc national de la Gaspésie, Initiative pour un atlas des libellules du Québec, rapport, 12 pages.

## NOS PARCS NATIONAUX

Des territoires protégés offrant  
une connexion à la nature, pour  
nous et les générations futures.

### 5 bons comportements à adopter

- Ne nourrissez pas les animaux
- Gardez vos distances quand vous les observez
- Demeurez dans les sentiers
- Ne ramassez pas d'éléments naturels (plantes, bois mort...)
- Ayez en votre possession votre droit d'accès

### Le saviez-vous?

Vos droits d'accès sont réinvestis à **100% dans les parcs nationaux**. En les acquittant, vous contribuez à protéger cette nature grandiose ainsi que la faune et la flore qu'on y retrouve. **Merci!**

## Découvrez l'envers du décor

Des étoiles plein les yeux, des oiseaux plein les oreilles... Plongez dans l'univers fascinant des initiatives visant à protéger nos trésors naturels.

[sepaq.com/lenversduddecor](https://sepaq.com/lenversduddecor)



100%

PCF



 Sépaq

Parc national  
de la Gaspésie

Photos: Mathieu Dupuis, Paul Dussault, Steve Deschênes, Philippe Henry, Benoît Bisson, Mathieu Charland, Denis Desjardins, Claude Isabel, Zoé Amorena, Marc Litalien

[sepaq.com/gaspesie](https://sepaq.com/gaspesie)